

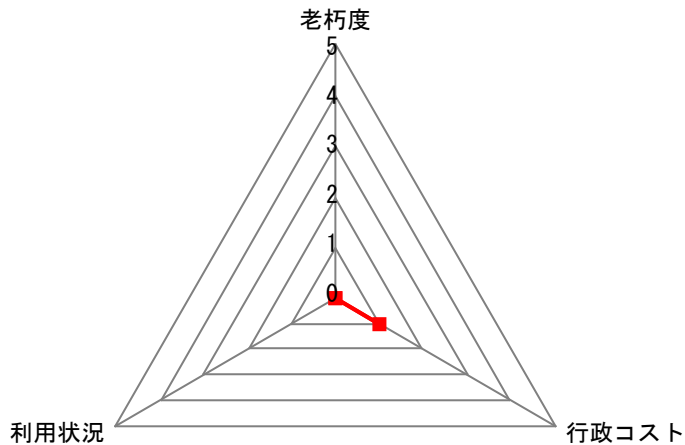
公共施設概要

H23年度

施設コード	11001	
施設分類	1. 基盤施設	施設グループ 11. その他公園

1. 施設概要				2. 施設写真			
施設データ	施設名	今治市湯ノ浦パークゴルフ広場					
	所在地	今治市孫兵衛作甲478番地					
	管理担当課	都市建設部	公園緑地課				
	施設の運営方法	その他（指定管理）					
	設置目的（根拠条例等）						
公園の健全な発達を図り、スポーツレクリエーションの場を提供することで公共の福祉の増進に資することを目的とする。							
(今治市湯ノ浦パークゴルフ広場条例)							
建物土地データ	主体構造		階層	階建て	延床面積 (㎡)	敷地面積 (㎡)	8,823.62
	経過年数 (建設年月日)	14年 (1998/04/01)	耐用年数	年	避難場所指定の有無	無	無
	建物（施設）名	建物ごとの部屋（機能）名	主な用途			開館時間	使用料の有・無
	公園	パークゴルフ場				9:00 ~ 16:30	有
			他の部屋（機能）数 : 0				
			他の建物（施設）数 : 0				
利用状況	単 位 / 年 度			平成21年度	平成22年度	平成23年度	
	利 用 件 数			回 (件)	14,129	13,790	12,970
	延 べ 利 用 人 数			人			
実 利 用 人 数			人				
運営コスト	収 入			千円	0	0	0
	支 出			千円	3,756	3,784	3,784
	行政コスト (支出-収入)			千円	3,756	3,784	3,784
	1単位当たりコスト (支出/単位)	単位 (1日開設費用)		円	12,235	12,326	12,326
	1人当たりコスト (支出/単位)	単位 (1ラウンド費用)		円	266	275	292

### 3. 指標



指標 \ レベル	0	1	2	3	4	5
老 朽 度	古い					新しい
利 用 状 況	少ない					多い
行 政 コ ス ト	負担が大きい					負担が小さい

指標 (名)	レベル
老朽度	0
利用状況	0
行政コスト	1

総合評価 (観点別評価)		
観点	観点別評価結果	総合評価
代替性	B	C
有効性	C	
効率性	C	
PR性	B	

#### 総合評価コメント

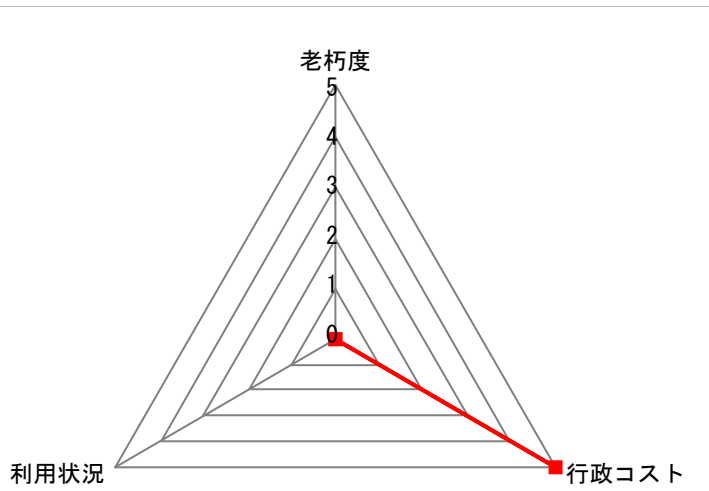
管理運営主体の変更をはじめとした抜本的な管理運営方法を見直した上で存続

(備考) 空欄となっている項目については、該当するデータがない、または現在データの集計・把握をしておりません。  
 なお、各項目の施設の詳細データにつきましては、施設詳細にてご確認ください。

施設コード	11002	
施設分類	1. 基盤施設	施設グループ 11. その他公園

1. 施設概要				2. 施設写真				
施設データ	施設名	上徳広場公園						
	所在地	今治市国分1丁目甲868番地1						
	管理担当課	都市建設部	公園緑地課					
	施設の運営方法	直営						
	設置目的（根拠条例等）							
公園の健全な発達を図り、もって公共の福祉の増進に資することを目的とする。  （今治市公園条例）								
建物土地データ	主体構造		階層	階建て	延床面積 (㎡)		敷地面積 (㎡)	4,732.00
	経過年数 (建設年月日)	31年 (1981/04/01)	耐用年数	年	避難場所指定の有無	無	バリアフリー対応実施の有無	無
	建物（施設）名	建物ごとの部屋（機能）名		主な用途			開館時間	使用料の有・無
	公園	広場					0:00 ~ 24:00	有
			他の部屋（機能）数 : 0					
			他の建物（施設）数 : 0					
利用状況	単 位 / 年 度				平成21年度	平成22年度	平成23年度	
	利 用 件 数				回（件）			
	延 べ 利 用 人 数				人			
	実 利 用 人 数				人			
運営コスト	収 入				千円	5	6	5
	支 出				千円	898	918	345
	行政コスト（支出-収入）				千円	893	912	340
	1単位当たりコスト（支出/単位）	単位（開園日数365日）			円	2,461	2,516	946
1人当たりコスト（支出/単位）	単位			円				

### 3. 指標



指標 \ レベル	0	1	2	3	4	5
老 朽 度	古い					新しい
利 用 状 況	少ない					多い
行 政 コ ス ト	負担が大きい					負担が小さい

指標 (名)	レベル
老朽度	0
利用状況	0
行政コスト	5

総合評価 (観点別評価)		
観点	観点別評価結果	総合評価
代替性	B	C
有効性	C	
効率性	C	
PR性	E	

#### 総合評価コメント


管理運営主体の変更をはじめとした抜本的な管理運営方法を見直した上で存続

(備考) 空欄となっている項目については、該当するデータがない、または現在データの集計・把握をしておりません。  
 なお、各項目の施設の詳細データにつきましては、施設詳細にてご確認ください。

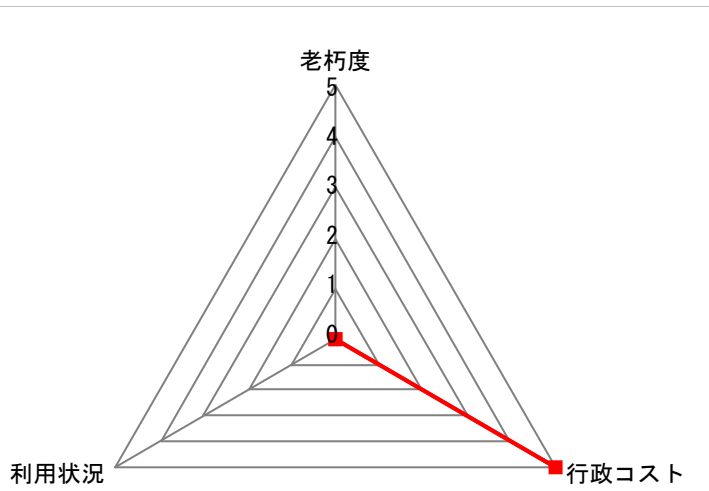
公共施設概要

H23年度

施設コード	11003	
施設分類	1. 基盤施設	施設グループ 11. その他公園

1. 施設概要				2. 施設写真			
施設データ	施設名	長山広場公園					
	所在地	今治市新谷甲1529番地					
	管理担当課	都市建設部	公園緑地課				
	施設の運営方法	直営					
	設置目的（根拠条例等）						
公園の健全な発達を図り、もって公共の福祉の増進に資することを目的とする。							
(今治市公園条例)							
建物土地データ	主体構造		階層	階建て	延床面積 (㎡)	敷地面積 (㎡)	852.00
	経過年数 (建設年月日)	31年 (1981/03/31)	耐用年数	年	避難場所指定の有無	無	無
	建物（施設）名	建物ごとの部屋（機能）名	主な用途			開館時間	使用料の有・無
	公園	広場				0:00 ~ 24:00	有
		遊具				0:00 ~ 24:00	無
			他の部屋（機能）数： 0				
		他の建物（施設）数： 0					
利用状況	単 位 / 年 度			平成21年度	平成22年度	平成23年度	
	利 用 件 数			回（件）			
	延 べ 利 用 人 数			人			
実 利 用 人 数			人				
運営コスト	収 入			千円	1	1	1
	支 出			千円	161	166	260
	行政コスト（支出-収入）			千円	160	165	259
	1単位当たりコスト（支出/単位）	単位（開園日数365日）		円	442	455	713
	1人当たりコスト（支出/単位）	単位		円			

### 3. 指標



指標 \ レベル	0	1	2	3	4	5
老 朽 度	古い					新しい
利 用 状 況	少ない					多い
行 政 コ ス ト	負担が大きい					負担が小さい

指標 (名)	レベル
老朽度	0
利用状況	0
行政コスト	5

総合評価 (観点別評価)		
観点	観点別評価結果	総合評価
代替性	C	D
有効性	C	
効率性	C	
PR性	E	

#### 総合評価コメント

施設の用途変更を含め市が保有する必要があるかを検証し、施設の設置目的や財産の用途の変更など、有効活用策を検討すべき施設

(備考) 空欄となっている項目については、該当するデータがない、または現在データの集計・把握をしておりません。  
 なお、各項目の施設の詳細データにつきましては、施設詳細にてご確認ください。

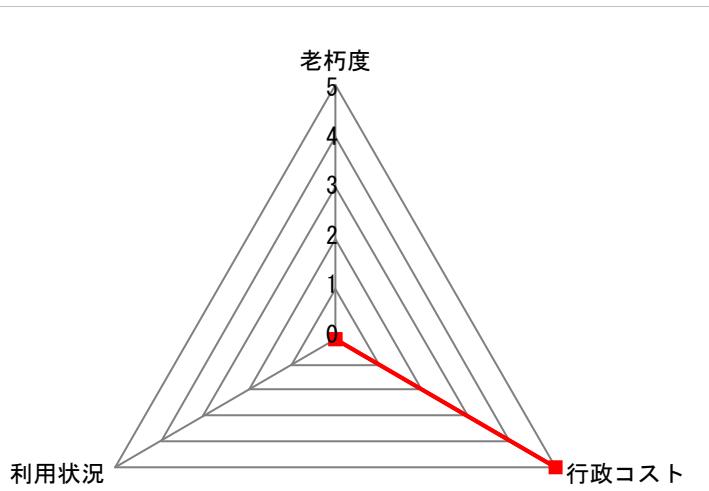
施設コード	11004		
施設分類	1. 基盤施設	施設グループ	11. その他公園

1. 施設概要		2. 施設写真
施設データ	施設名	徳重健康広場
	所在地	今治市徳重116番地9
	管理担当課	都市建設部 公園緑地課
	施設の運営方法	直営
設置目的(根拠条例等)		
地域住民の健康増進及びコミュニティ活動の推進を図り、良好な居住環境の確保を目的とする		
(今治市公園条例)		

建物土地データ	主体構造		階層	階建て	延床面積(m <sup>2</sup> )		敷地面積(m <sup>2</sup> )	966.00
	経過年数(建設年月日)	30年(1982/04/01)	耐用年数	年	避難場所指定の有無	無	バリアフリー対応実施の有無	無
	建物(施設)名	建物ごとの部屋(機能)名		主な用途		開館時間	使用料の有・無	
	公園	広場				0:00 ~ 24:00	有	
			他の部屋(機能)数 :		0			

利用状況	単位 / 年度		平成21年度	平成22年度	平成23年度	
	利用件数		回(件)			
	延べ利用人数		人			
運営コスト	実利用人数		人			
	収入		千円	1	1	1
	支出		千円	183	188	57
	行政コスト(支出-収入)		千円	182	187	56
	1単位当たりコスト(支出/単位)	単位(開園日数365日)	円	501	515	156
1人当たりコスト(支出/単位)	単位	円				

### 3. 指標



指標 \ レベル	0	1	2	3	4	5
老 朽 度	古い					新しい
利 用 状 況	少ない					多い
行 政 コ ス ト	負担が大きい					負担が小さい

指標 (名)	レベル
老朽度	0
利用状況	0
行政コスト	5

総合評価 (観点別評価)		
観点	観点別評価結果	総合評価
代替性	C	D
有効性	C	
効率性	C	
PR性	E	

#### 総合評価コメント

施設の用途変更を含め市が保有する必要があるかを検証し、施設の設置目的や財産の用途の変更など、有効活用策を検討すべき施設


(備考) 空欄となっている項目については、該当するデータがない、または現在データの集計・把握をしておりません。  
 なお、各項目の施設の詳細データにつきましては、施設詳細にてご確認ください。



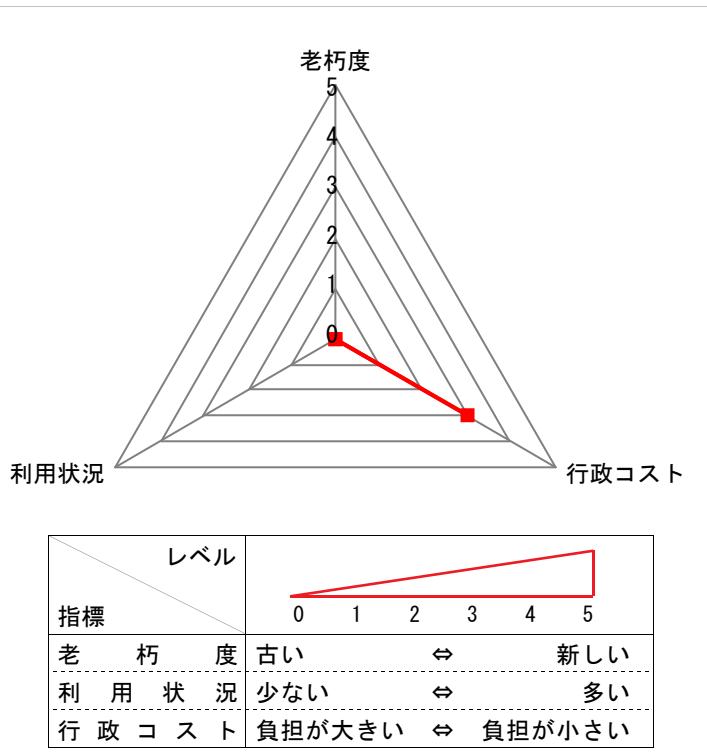
公共施設概要

H23年度

施設コード	11005		
施設分類	1. 基盤施設	施設グループ	11. その他公園

1. 施設概要				2. 施設写真				
施設データ	施設名	北高下健康広場						
	所在地	今治市北高下町3丁目627番地1						
	管理担当課	都市建設部	公園緑地課					
	施設の運営方法	直営						
	設置目的（根拠条例等）	地域住民の健康増進及びコミュニティ活動の推進を図り、良好な居住環境の確保を目的とする  （今治市公園条例）						
建物土地データ	主体構造		階層	階建て	延床面積 (㎡)		敷地面積 (㎡)	3,358.66
	経過年数 (建設年月日)	29年 (1983/04/01)	耐用年数	年	避難場所指定の有無	無	バリアフリー対応実施の有無	無
	建物（施設）名	建物ごとの部屋（機能）名		主な用途			開館時間	使用料の有・無
	公園	広場					0:00 ~ 24:00	有
	他の建物（施設）数 :		0					
利用状況	単 位 / 年 度				平成21年度	平成22年度	平成23年度	
	利 用 件 数				回 (件)			
	延 べ 利 用 人 数				人			
	実 利 用 人 数				人			
運営コスト	収 入				千円	4	4	4
	支 出				千円	1,549	1,534	967
	行政コスト (支出-収入)				千円	1,545	1,530	963
	1単位当たりコスト (支出/単位)	単位 (開園日数365日)			円	4,244	4,203	2,649
1人当たりコスト (支出/単位)	単位			円				

### 3. 指標



指標（名）	レベル
老朽度	0
利用状況	0
行政コスト	3

総合評価（観点別評価）		
観点	観点別評価結果	総合評価
代替性	C	D
有効性	D	
効率性	D	
PR性	E	

総合評価コメント		
施設の用途変更を含め市が保有する必要があるかを検証し、施設の設置目的や財産の用途の変更など、有効活用策を検討すべき施設		

(備考) 空欄となっている項目については、該当するデータがない、または現在データの集計・把握をしておりません。  
 なお、各項目の施設の詳細データにつきましては、施設詳細にてご確認ください。

公共施設概要

H23年度

施設コード	11006
施設分類	1. 基盤施設
施設グループ	11. その他公園

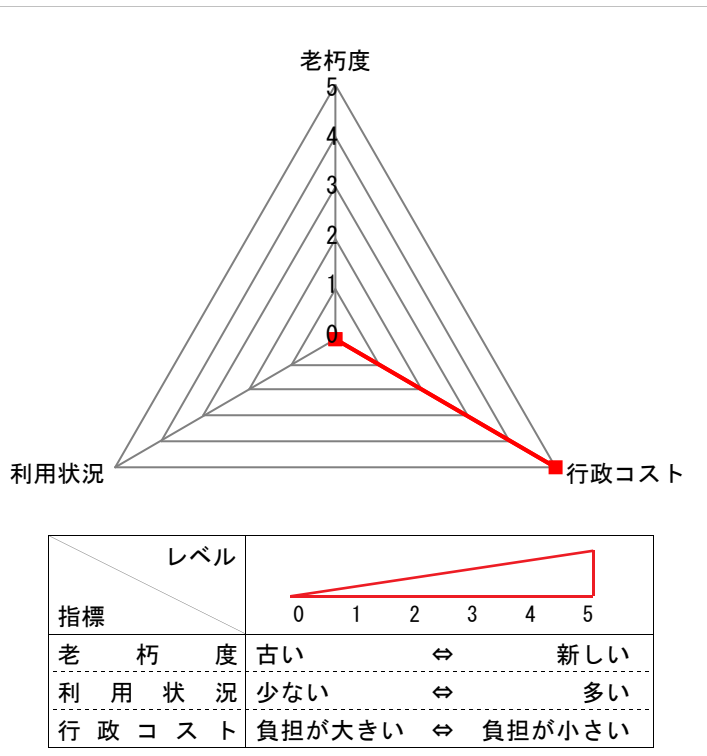
1. 施設概要	2. 施設写真
---------	---------

施設データ	施設名	松木健康広場
	所在地	今治市松木2 4 7 番地 1
	管理担当課	都市建設部 公園緑地課
	施設の運営方法	直営
	設置目的（根拠条例等）	
地域住民の健康増進及びコミュニティ活動の推進を図り、良好な居住環境の確保を目的とする  （今治市公園条例）		



建物土地データ	主体構造		階層	階建て	延床面積 (㎡)		敷地面積 (㎡)	2,081.61	
	経過年数 (建設年月日)	29年 (1983/04/01)	耐用年数	年	避難場所指定の有無	無	バリアフリー対応実施の有無	無	
	建物(施設)名	建物ごとの部屋(機能)名		主な用途			開館時間	使用料の有・無	
	公園	広場					0:00 ~ 24:00	有	
	他の部屋(機能)数 :		0						
	他の建物(施設)数 :		0						
	単 位 / 年 度				平成21年度	平成22年度	平成23年度		
	利 用 件 数		回(件)						
	延 べ 利 用 人 数		人						
	実 利 用 人 数		人						
運営コスト	収 入		千円		2	2	2		
	支 出		千円		525	532	304		
	行政コスト(支出-収入)		千円		523	530	302		
	1単位当たりコスト(支出/単位)	単 位 (開園日数365日)		円	1,438	1,458	833		
1人当たりコスト(支出/単位)		単 位		円					

### 3. 指標



指標（名）	レベル
老朽度	0
利用状況	0
行政コスト	5

総合評価（観点別評価）		
観点	観点別評価結果	総合評価
代替性	C	D
有効性	D	
効率性	D	
PR性	E	

総合評価コメント	
施設の用途変更を含め市が保有する必要があるかを検証し、施設の設置目的や財産の用途の変更など、有効活用策を検討すべき施設	

(備考) 空欄となっている項目については、該当するデータがない、または現在データの集計・把握をしておりません。  
 なお、各項目の施設の詳細データにつきましては、施設詳細にてご確認ください。

公共施設概要

H23年度

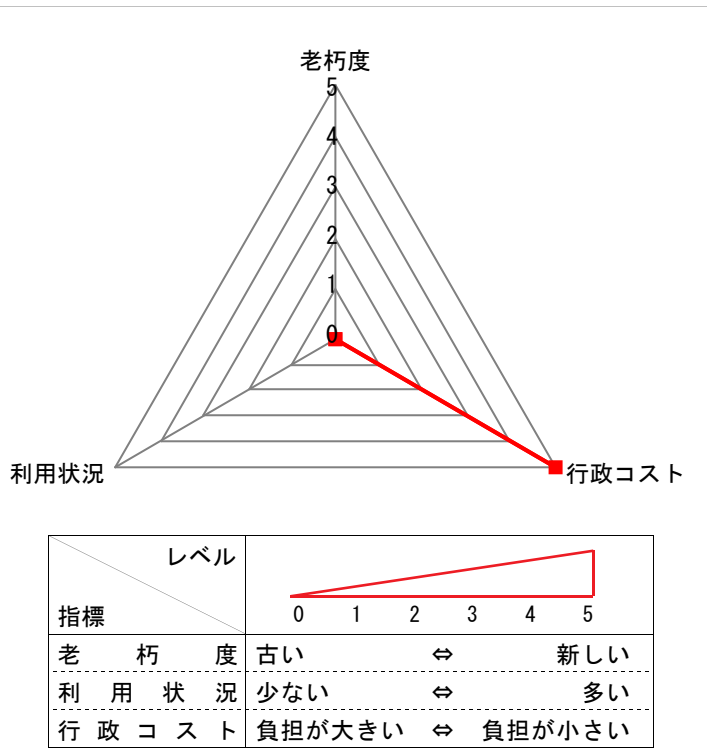
施設コード	11008	
施設分類	1. 基盤施設	施設グループ 11. その他公園

1. 施設概要		2. 施設写真
施設データ	施設名	宅間健康広場
	所在地	今治市宅間甲575番地1
	管理担当課	都市建設部 公園緑地課
	施設の運営方法	直営
設置目的(根拠条例等)		
地域住民の健康増進及びコミュニティ活動の推進を図り、良好な居住環境の確保を目的とする		
(今治市公園条例)		

建物土地データ	主体構造		階層	階建て	延床面積(m <sup>2</sup> )		敷地面積(m <sup>2</sup> )	1,226.06
	経過年数(建設年月日)	29年(1983/04/01)	耐用年数	年	避難場所指定の有無	無	バリアフリー対応実施の有無	無
	建物(施設)名	建物ごとの部屋(機能)名		主な用途			開館時間	使用料の有・無
	公園	広場					0:00 ~ 24:00	有
			他の部屋(機能)数 :		0			
			他の部屋(機能)数 :					

利用状況	単 位 / 年 度				平成21年度	平成22年度	平成23年度	
	利 用 件 数				回(件)			
	延 べ 利 用 人 数				人			
運営コスト	実 利 用 人 数				人			
	収 入				千円	1	1	1
	支 出				千円	402	403	241
	行政コスト(支出-収入)				千円	401	402	240
	1単位当たりコスト(支出/単位)	単位(開園日数365日)			円	1,101	1,104	660
	1人当たりコスト(支出/単位)	単位			円			

### 3. 指標



指標（名）	レベル
老朽度	0
利用状況	0
行政コスト	5

総合評価（観点別評価）		
観点	観点別評価結果	総合評価
代替性	C	D
有効性	D	
効率性	D	
PR性	E	


総合評価コメント	
施設の用途変更を含め市が保有する必要があるかを検証し、施設の設置目的や財産の用途の変更など、有効活用策を検討すべき施設	

(備考) 空欄となっている項目については、該当するデータがない、または現在データの集計・把握をしておりません。  
 なお、各項目の施設の詳細データにつきましては、施設詳細にてご確認ください。

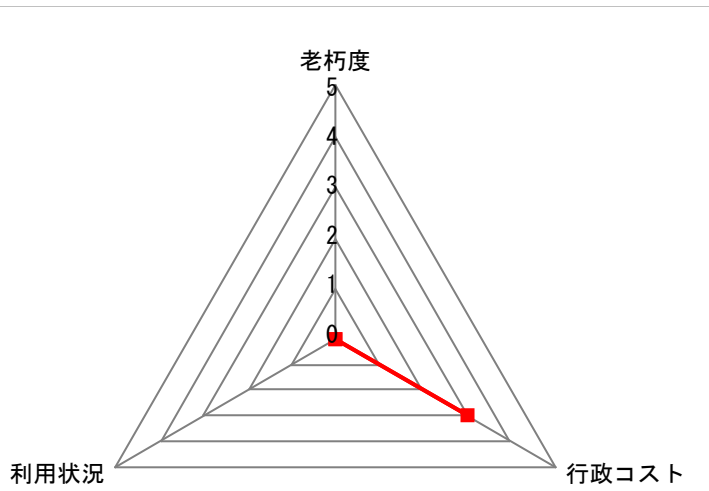
公共施設概要

H23年度

施設コード	11009	
施設分類	1. 基盤施設	施設グループ 11. その他公園

1. 施設概要					2. 施設写真			
施設データ	施設名	旭方レクリエーション広場						
	所在地	今治市波止浜 1 1 番地 6 9						
	管理担当課	都市建設部	公園緑地課					
	施設の運営方法	直営						
	設置目的（根拠条例等）							
地域住民のスポーツレクリエーションの場を提供し、良好な居住環境の確保を目的とする。  （今治市公園条例）								
建物土地データ	主体構造		階層	階建て	延床面積 (㎡)		敷地面積 (㎡)	4,695.00
	経過年数 (建設年月日)	29年 (1983/03/25)	耐用年数	年	避難場所指定の有無	無	バリアフリー対応実施の有無	無
	建物（施設）名	建物ごとの部屋（機能）名		主な用途		開館時間	使用料の有・無	
	公園	広場				0:00 ~ 24:00	有	
		便所		便所		0:00 ~ 24:00	無	
		遊具				0:00 ~ 24:00	無	
		他の部屋（機能）数 :		0				
利用状況	単 位 / 年 度				平成21年度	平成22年度	平成23年度	
	利 用 件 数				回 (件)			
	延 べ 利 用 人 数				人			
	実 利 用 人 数				人			
	収 入				千円	5	6	
	支 出				千円	890	911	
行政コスト (支出-収入)				千円	885	905		
運営コスト	1単位当たりコスト (支出/単位)	単位 (開園日数365日)		円	2,438	2,496	2,945	
	1人当たりコスト (支出/単位)	単位		円				

### 3. 指標



指標 \ レベル	0	1	2	3	4	5
老 朽 度	古い					新しい
利 用 状 況	少ない					多い
行 政 コ ス ト	負担が大きい					負担が小さい

指標 (名)	レベル
老朽度	0
利用状況	0
行政コスト	3

総合評価 (観点別評価)		
観点	観点別評価結果	総合評価
代替性	B	C
有効性	C	
効率性	C	
PR性	E	

#### 総合評価コメント

管理運営主体の変更をはじめとした抜本的な管理運営方法を見直した上で存続


(備考) 空欄となっている項目については、該当するデータがない、または現在データの集計・把握をしておりません。  
 なお、各項目の施設の詳細データにつきましては、施設詳細にてご確認ください。



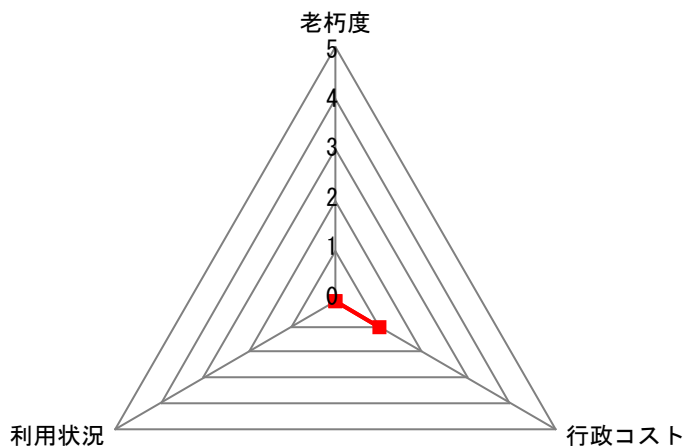
公共施設概要

H23年度

施設コード	11010	
施設分類	1. 基盤施設	施設グループ 11. その他公園

1. 施設概要				2. 施設写真			
施設データ	施設名	鯉池公園					
	所在地	今治市鯉池町2丁目甲406番地1					
	管理担当課	都市建設部	公園緑地課				
	施設の運営方法	直営					
	設置目的（根拠条例等）						
公園の健全な発達を図り、もって公共の福祉の増進に資することを目的とする。							
(今治市公園条例)							
建物土地データ	主体構造		階層	階建て	延床面積 (㎡)	敷地面積 (㎡)	3,357.00
	経過年数 (建設年月日)	29年 (1983/03/25)	耐用年数	年	避難場所指定の有無	無	無
	建物（施設）名	公園	建物ごとの部屋（機能）名	広場	主な用途	開館時間	使用料の有・無
				便所	便所	0:00 ~ 24:00	有
				遊具		0:00 ~ 24:00	無
				他の部屋（機能）数： 0			
				他の建物（施設）数： 0			
利用状況	単 位 / 年 度				平成21年度	平成22年度	平成23年度
	利 用 件 数				回 (件)		
	延 べ 利 用 人 数				人		
	実 利 用 人 数				人		
運営コスト	収 入				千円	4	4
	支 出				千円	637	651
	行政コスト (支出-収入)				千円	633	647
	1単位当たりコスト (支出/単位)	単位 (開園日数365日)		円	1,745	1,784	18,531
1人当たりコスト (支出/単位)	単位		円				

### 3. 指標



指標 \ レベル	0	1	2	3	4	5
老 朽 度	古い					新しい
利 用 状 況	少ない					多い
行 政 コ ス ト	負担が大きい					負担が小さい

指標 (名)	レベル
老朽度	0
利用状況	0
行政コスト	1

総合評価 (観点別評価)		
観点	観点別評価結果	総合評価
代替性	B	D
有効性	C	
効率性	D	
PR性	E	

#### 総合評価コメント

施設の用途変更を含め市が保有する必要があるかを検証し、施設の設置目的や財産の用途の変更など、有効活用策を検討すべき施設

(備考) 空欄となっている項目については、該当するデータがない、または現在データの集計・把握をしておりません。  
 なお、各項目の施設の詳細データにつきましては、施設詳細にてご確認ください。

公共施設概要

H23年度

施設コード	11011
施設分類	1. 基盤施設
施設グループ	11. その他公園

1. 施設概要	2. 施設写真
---------	---------

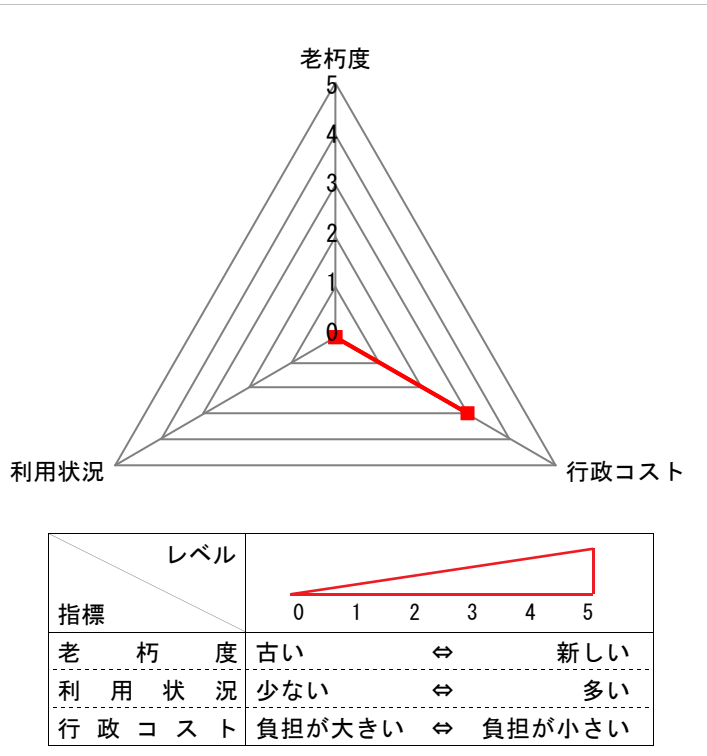
施設データ	施設名	八町畑地広場		
	所在地	今治市八町東3丁目250番地1		
	管理担当課	都市建設部	公園緑地課	
	施設の運営方法	直営		
設置目的（根拠条例等）				
公園の健全な発達を図り、もって公共の福祉の増進に資することを目的とする。				
（今治市公園条例）				



建物土地データ	主体構造		階層	階建て	延床面積(m <sup>2</sup> )		敷地面積(m <sup>2</sup> )	1,964.65
	経過年数(建設年月日)	28年(1983/12/15)	耐用年数	年	避難場所指定の有無	無	バリアフリー対応実施の有無	無
	建物(施設)名	建物ごとの部屋(機能)名		主な用途		開館時間	使用料の有・無	
	公園	広場				0:00 ~ 24:00	有	
		遊具				0:00 ~ 24:00	無	
		他の部屋(機能)数 : 0						
	他の部屋(機能)数 :							
他の建物(施設)数 : 0								

利用状況	単位 / 年度			平成21年度	平成22年度	平成23年度
	利用件数			回(件)		
	延べ利用人数			人		
	実利用人数			人		
運営コスト	収入			千円	2	2
	支出			千円	719	727
	行政コスト(支出-収入)			千円	717	725
	1単位当たりコスト(支出/単位)	単位(開園日数365日)		円	1,970	1,992
1人当たりコスト(支出/単位)			円		2,868	

### 3. 指標



指標（名）	レベル
老朽度	0
利用状況	0
行政コスト	3

総合評価（観点別評価）		
観点	観点別評価結果	総合評価
代替性	C	D
有効性	D	
効率性	E	
PR性	E	


総合評価コメント	
施設の用途変更を含め市が保有する必要があるかを検証し、施設の設置目的や財産の用途の変更など、有効活用策を検討すべき施設	

(備考) 空欄となっている項目については、該当するデータがない、または現在データの集計・把握をしておりません。  
 なお、各項目の施設の詳細データにつきましては、施設詳細にてご確認ください。

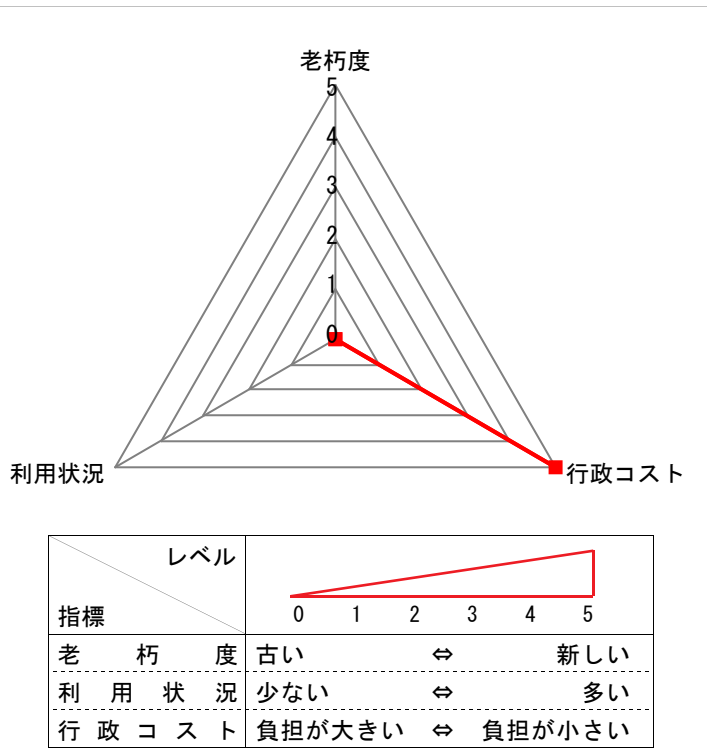
公共施設概要

H23年度

施設コード	11012
施設分類	1. 基盤施設
施設グループ	11. その他公園

1. 施設概要				2. 施設写真					
施設データ	施設名	別名大坪広場							
	所在地	今治市別名409番地5							
	管理担当課	都市建設部	公園緑地課						
	施設の運営方法	直営							
	設置目的（根拠条例等）		公園の健全な発達を図り、もって公共の福祉の増進に資することを目的とする。  (今治市公園条例)						
建物土地データ	主体構造		階層	階建て	延床面積 (㎡)		敷地面積 (㎡)	85.00	
	経過年数 (建設年月日)	28年 (1984/04/01)	耐用年数	年	避難場所指定の有無	無	バリアフリー対応実施の有無	無	
	建物（施設）名	建物ごとの部屋（機能）名		主な用途			開館時間	使用料の有・無	
	公園	広場					0:00 ~ 24:00	有	
利用状況	単 位 / 年 度				平成21年度	平成22年度	平成23年度		
	利 用 件 数				回 (件)				
運営コスト	延 べ 利 用 人 数				人				
	実 利 用 人 数				人				
	収 入				千円	0	0	0	
	支 出				千円	16	17	2	
	行政コスト (支出-収入)				千円	16	17	2	
	1単位当たりコスト (支出/単位)		単位 (開園日数365日)		円	44	47	5	
1人当たりコスト (支出/単位)		単位		円					

### 3. 指標



指標（名）	レベル
老朽度	0
利用状況	0
行政コスト	5

総合評価（観点別評価）		
観点	観点別評価結果	総合評価
代替性	D	D
有効性	C	
効率性	D	
PR性	E	

総合評価コメント	
施設の用途変更を含め市が保有する必要があるかを検証し、施設の設置目的や財産の用途の変更など、有効活用策を検討すべき施設	

(備考) 空欄となっている項目については、該当するデータがない、または現在データの集計・把握をしておりません。  
 なお、各項目の施設の詳細データにつきましては、施設詳細にてご確認ください。

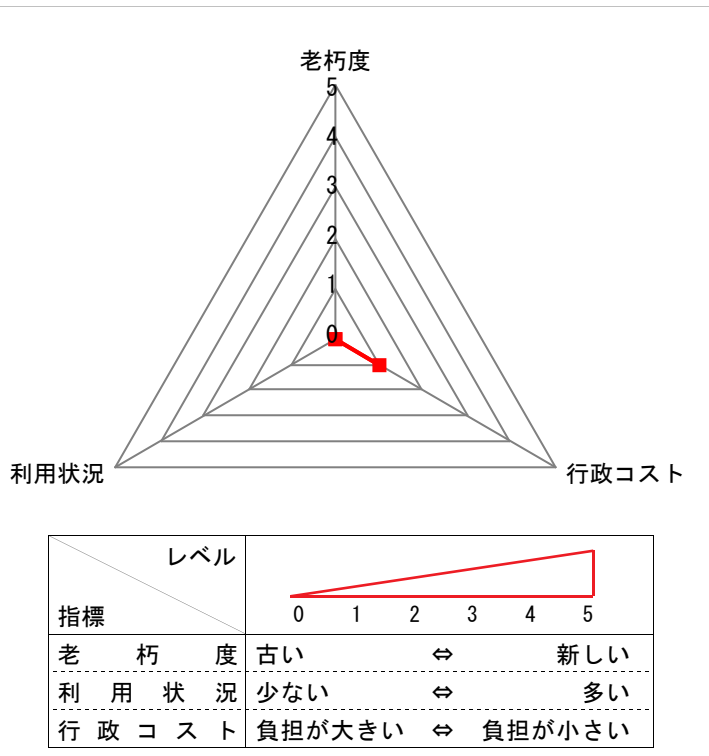
公共施設概要

H23年度

施設コード	11013
施設分類	1. 基盤施設
施設グループ	11. その他公園

1. 施設概要					2. 施設写真			
施設データ	施設名	北鳥生公園						
	所在地	今治市北鳥生町1丁目1416番地1						
	管理担当課	都市建設部	公園緑地課					
	施設の運営方法	直営						
	設置目的（根拠条例等）							
公園の健全な発達を図り、もって公共の福祉の増進に資することを目的とする。  (今治市公園条例)								
建物土地データ	主体構造		階層	階建て	延床面積 (㎡)		敷地面積 (㎡)	1,871.00
	経過年数 (建設年月日)	28年 (1984/03/30)	耐用年数	年	避難場所指定の有無	無	バリアフリー対応実施の有無	無
	建物（施設）名	建物ごとの部屋（機能）名		主な用途		開館時間	使用料の有・無	
	公園	広場				0:00 ~ 24:00	有	
		便所		便所		0:00 ~ 24:00	無	
		遊具				0:00 ~ 24:00	無	
			他の部屋（機能）数 :		0			
利用状況	単 位 / 年 度				平成21年度	平成22年度	平成23年度	
	利 用 件 数				回 (件)			
	延 べ 利 用 人 数				人			
	実 利 用 人 数				人			
	収 入				千円	2	2	
	支 出				千円	1,398	1,403	
行政コスト (支出-収入)				千円	1,396	1,401		
運営コスト	1単位当たりコスト (支出/単位)	単位 (開園日数365日)		円	3,830	3,844	19,145	
	1人当たりコスト (支出/単位)	単位		円				

### 3. 指標



指標（名）	レベル
老朽度	0
利用状況	0
行政コスト	1

総合評価（観点別評価）		
観点	観点別評価結果	総合評価
代替性	C	D
有効性	C	
効率性	D	
PR性	E	

総合評価コメント	
施設の用途変更を含め市が保有する必要があるかを検証し、施設の設置目的や財産の用途の変更など、有効活用策を検討すべき施設	


(備考) 空欄となっている項目については、該当するデータがない、または現在データの集計・把握をしておりません。  
 なお、各項目の施設の詳細データにつきましては、施設詳細にてご確認ください。



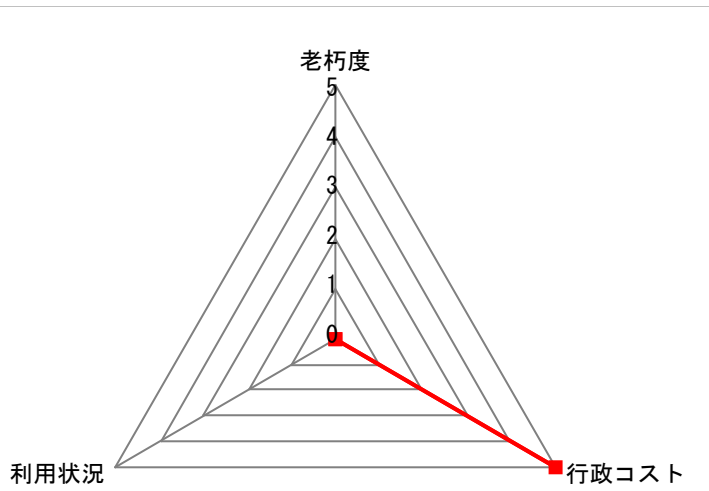
公共施設概要

H23年度

施設コード	11014	
施設分類	1. 基盤施設	施設グループ 11. その他公園

1. 施設概要			2. 施設写真					
施設データ	施設名	孫兵衛作健康広場						
	所在地	今治市孫兵衛作甲93番地1						
	管理担当課	都市建設部		公園緑地課				
	施設の運営方法	直営						
	設置目的（根拠条例等）							
地域住民の健康増進及びコミュニティ活動の推進を図り、良好な居住環境の確保を目的とする  （今治市公園条例）								
建物土地データ	主体構造		階層	階建て	延床面積 (㎡)		敷地面積 (㎡)	692.51
	経過年数 (建設年月日)	28年 (1984/02/23)	耐用年数	年	避難場所指定の有無	無	バリアフリー対応実施の有無	無
	建物（施設）名	公園	建物ごとの部屋（機能）名	広場	主な用途		開館時間	使用料の有・無
							0:00 ~ 24:00	有
			他の部屋（機能）数	0				
			他の部屋（機能）数					
			他の建物（施設）数	0				
利用状況	単 位 / 年 度				平成21年度	平成22年度	平成23年度	
	利 用 件 数	回 (件)						
	延 べ 利 用 人 数	人						
運営コスト	実 利 用 人 数	人						
	収 入	千円	2	2	2			
	支 出	千円	363	371	88			
	行政コスト (支出-収入)		千円	361	369	86		
	1単位当たりコスト (支出/単位)	単 位 (開園日数365日)	円	995	1,016	241		
	1人当たりコスト (支出/単位)	単 位	円					

### 3. 指標



指標 \ レベル	0	1	2	3	4	5
老 朽 度	古い					新しい
利 用 状 況	少ない					多い
行 政 コ ス ト	負担が大きい					負担が小さい

指標 (名)	レベル
老朽度	0
利用状況	0
行政コスト	5

総合評価 (観点別評価)		
観点	観点別評価結果	総合評価
代替性	C	D
有効性	C	
効率性	C	
PR性	E	

#### 総合評価コメント


施設の用途変更を含め市が保有する必要があるかを検証し、施設の設置目的や財産の用途の変更など、有効活用策を検討すべき施設

(備考) 空欄となっている項目については、該当するデータがない、または現在データの集計・把握をしておりません。  
 なお、各項目の施設の詳細データにつきましては、施設詳細にてご確認ください。

公共施設概要

H23年度

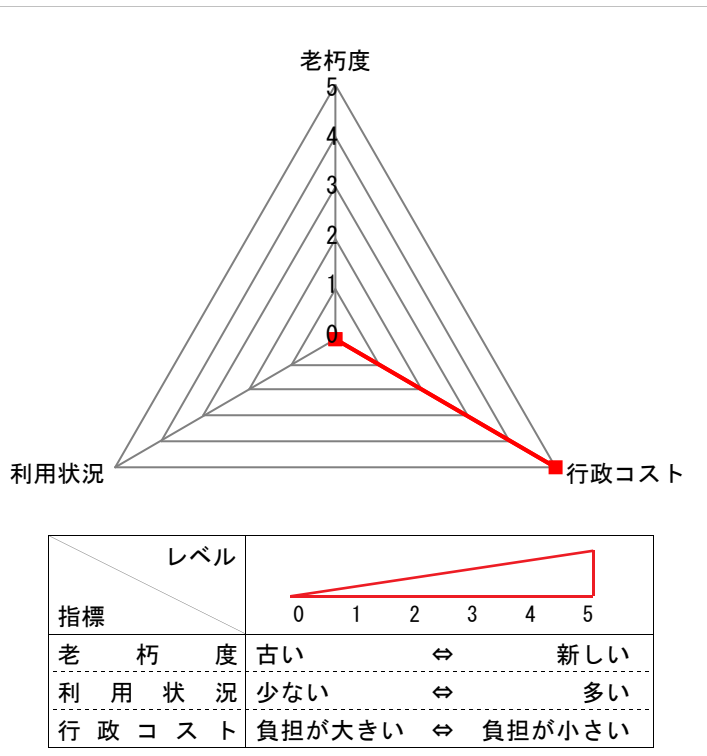
施設コード	11015		
施設分類	1. 基盤施設	施設グループ	11. その他公園

1. 施設概要			2. 施設写真				
施設データ	施設名	国分健康広場					
	所在地	今治市国分3丁目甲453番地2					
	管理担当課	都市建設部	公園緑地課				
	施設の運営方法	直営					
	設置目的 (根拠条例等) 地域住民の健康増進及びコミュニティ活動の推進を図り、良好な居住環境の確保を目的とする  (今治市公園条例)						
							

建物土地データ	主体構造		階層	階建て	延床面積 (㎡)		敷地面積 (㎡)	994.01	
	経過年数 (建設年月日)	28年 (1984/03/01)	耐用年数	年	避難場所指定の有無	無	バリアフリー対応実施の有無	無	
	建物 (施設) 名	建物ごとの部屋 (機能) 名		主な用途			開館時間	使用料の有・無	
	公園	広場					0:00 ~ 24:00	有	
他の部屋 (機能) 数 : 0									
他の建物 (施設) 数 : 0									

利用状況	単 位 / 年 度				平成21年度	平成22年度	平成23年度
	利 用 件 数		回 (件)				
	延 べ 利 用 人 数		人				
実 利 用 人 数		人					
運営コスト	収 入		千円		1	1	1
	支 出		千円		332	337	201
	行政コスト (支出-収入)		千円		331	336	200
	1単位当たりコスト (支出/単位)	単位 (開園日数365日)		円	910	923	551
	1人当たりコスト (支出/単位)	単位		円			

### 3. 指標



指標（名）	レベル
老朽度	0
利用状況	0
行政コスト	5

総合評価（観点別評価）		
観点	観点別評価結果	総合評価
代替性	C	D
有効性	D	
効率性	D	
PR性	E	


総合評価コメント	
施設の用途変更を含め市が保有する必要があるかを検証し、施設の設置目的や財産の用途の変更など、有効活用策を検討すべき施設	

(備考) 空欄となっている項目については、該当するデータがない、または現在データの集計・把握をしておりません。  
 なお、各項目の施設の詳細データにつきましては、施設詳細にてご確認ください。

公共施設概要

H23年度

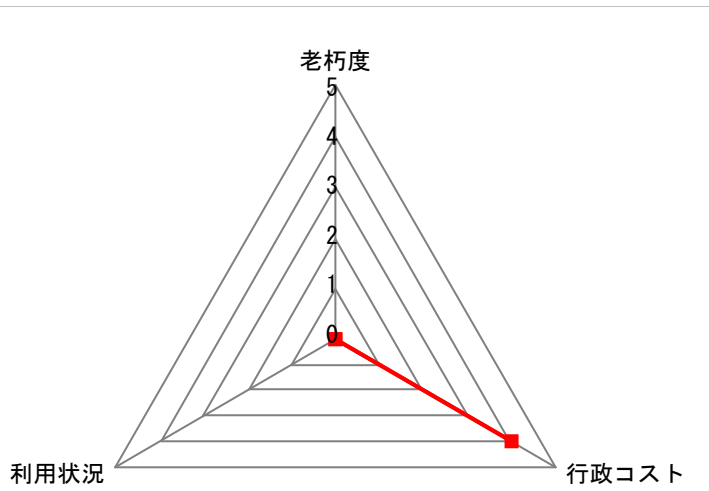
施設コード	11016
施設分類	1. 基盤施設
施設グループ	11. その他公園

1. 施設概要		2. 施設写真
施設名	拝志健康広場	
所在地	今治市東村5丁目甲350番地1	
管理担当課	都市建設部 公園緑地課	
施設の運営方法	直営	
設置目的(根拠条例等)		
地域住民の健康増進及びコミュニティ活動の推進を図り、良好な居住環境の確保を目的とする  (今治市公園条例)		

主体構造		階層	階建て	延床面積 (㎡)		敷地面積 (㎡)	2,328.12
経過年数 (建設年月日)	28年 (1984/04/01)	耐用年数	年	避難場所 指定の有無	無	バリアフリー 対応実施の有無	無
建物(施設)名	建物ごとの 部屋(機能)名		主な用途			開館時間	使用料の有・無
公園	広場					0:00 ~ 24:00	有
他の部屋(機能)数 : 0							
他の部屋(機能)数 :							
他の建物(施設)数 : 0							

利用状況	単 位 / 年 度		平成21年度	平成22年度	平成23年度	
	利 用 件 数	回(件)				
	延 べ 利 用 人 数	人				
実 利 用 人 数	人					
運営コスト	収 入	千円	3	3	3	
	支 出	千円	871	883	532	
	行政コスト(支出-収入)		千円	868	880	529
	1単位当たりコスト (支出/単位)	単位(開園日数365日)	円	2,386	2,419	1,458
1人当たりコスト (支出/単位)	単位	円				

### 3. 指標



指標 \ レベル	0	1	2	3	4	5
老 朽 度	古い					新しい
利 用 状 況	少ない					多い
行 政 コ ス ト	負担が大きい					負担が小さい

指標 (名)	レベル
老朽度	0
利用状況	0
行政コスト	4

総合評価 (観点別評価)		
観点	観点別評価結果	総合評価
代替性	C	D
有効性	D	
効率性	D	
PR性	E	

#### 総合評価コメント


施設の用途変更を含め市が保有する必要があるかを検証し、施設の設置目的や財産の用途の変更など、有効活用策を検討すべき施設

(備考) 空欄となっている項目については、該当するデータがない、または現在データの集計・把握をしておりません。  
 なお、各項目の施設の詳細データにつきましては、施設詳細にてご確認ください。

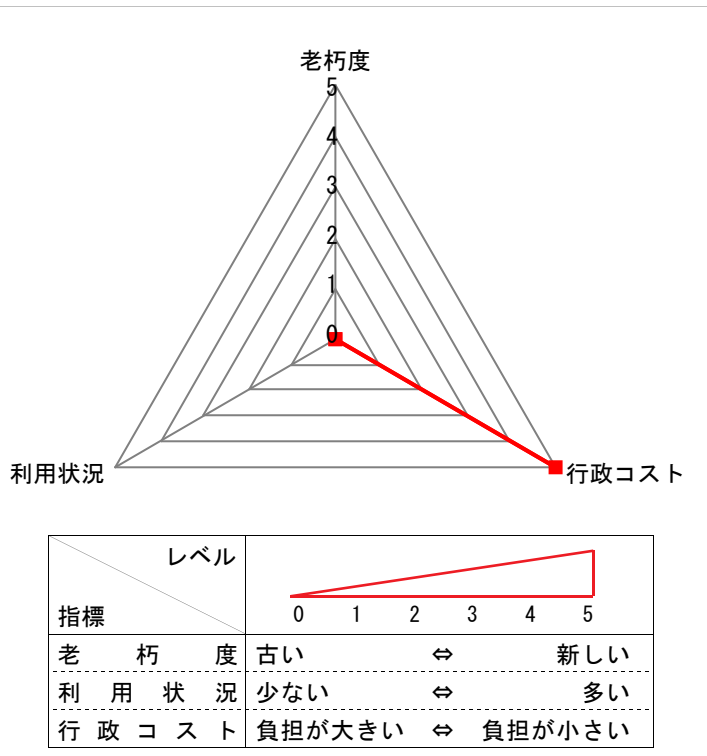
公共施設概要

H23年度

施設コード	11017	
施設分類	1. 基盤施設	施設グループ 11. その他公園

1. 施設概要				2. 施設写真			
施設データ	施設名	大野健康広場					
	所在地	今治市新谷甲944番地1					
	管理担当課	都市建設部	公園緑地課				
	施設の運営方法	直営					
	設置目的（根拠条例等）						
地域住民の健康増進及びコミュニティ活動の推進を図り、良好な居住環境の確保を目的とする  （今治市公園条例）							
建物土地データ	主体構造		階層	階建て	延床面積 (㎡)	敷地面積 (㎡)	1,413.03
	経過年数 (建設年月日)	28年 (1984/02/01)	耐用年数	年	避難場所指定の有無	無	無
	建物（施設）名	建物ごとの部屋（機能）名	主な用途			開館時間	使用料の有・無
	公園	広場				0:00 ~ 24:00	有
			他の部屋（機能）数： 0				
			他の部屋（機能）数：				
			他の建物（施設）数： 0				
利用状況	単 位 / 年 度			平成21年度	平成22年度	平成23年度	
	利 用 件 数			回（件）			
	延 べ 利 用 人 数			人			
	実 利 用 人 数			人			
運営コスト	収 入			千円	2	2	
	支 出			千円	395	402	
	行政コスト（支出-収入）			千円	393	400	
	1単位当たりコスト（支出/単位）	単位（開園日数365日）		円	1,082	1,101	
1人当たりコスト（支出/単位）	単位		円				

### 3. 指標



指標（名）	レベル
老朽度	0
利用状況	0
行政コスト	5

総合評価（観点別評価）		
観点	観点別評価結果	総合評価
代替性	C	D
有効性	D	
効率性	D	
PR性	E	

総合評価コメント	
施設の用途変更を含め市が保有する必要があるかを検証し、施設の設置目的や財産の用途の変更など、有効活用策を検討すべき施設	


(備考) 空欄となっている項目については、該当するデータがない、または現在データの集計・把握をしておりません。  
 なお、各項目の施設の詳細データにつきましては、施設詳細にてご確認ください。



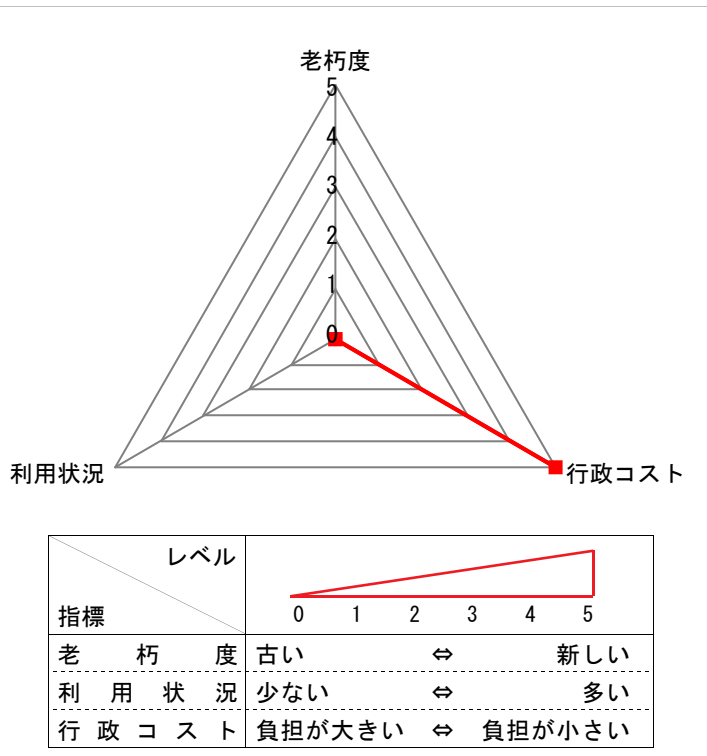
公共施設概要

H23年度

施設コード	11018	
施設分類	1. 基盤施設	施設グループ 11. その他公園

1. 施設概要				2. 施設写真			
施設データ	施設名	四村健康広場					
	所在地	今治市四村302番地1					
	管理担当課	都市建設部	公園緑地課				
	施設の運営方法	直営					
	設置目的（根拠条例等）						
地域住民の健康増進及びコミュニティ活動の推進を図り、良好な居住環境の確保を目的とする  （今治市公園条例）							
建物土地データ	主体構造		階層	階建て	延床面積 (㎡)	敷地面積 (㎡)	1,011.15
	経過年数 (建設年月日)	28年 (1984/02/22)	耐用年数	年	避難場所指定の有無	無	無
	建物（施設）名	建物ごとの部屋（機能）名	主な用途			開館時間	使用料の有・無
	公園	広場				0:00 ~ 24:00	有
			他の部屋（機能）数： 0				
			他の部屋（機能）数：				
			他の建物（施設）数： 0				
利用状況	単 位 / 年 度			平成21年度	平成22年度	平成23年度	
	利 用 件 数			回（件）			
	延 べ 利 用 人 数			人			
実 利 用 人 数			人				
運営コスト	収 入			千円	1	1	
	支 出			千円	309	313	
	行政コスト（支出-収入）			千円	308	312	
	1単位当たりコスト（支出/単位）	単位（開園日数365日）		円	867	858	
1人当たりコスト（支出/単位）	単位		円				

### 3. 指標



指標（名）	レベル
老朽度	0
利用状況	0
行政コスト	5

総合評価（観点別評価）		
観点	観点別評価結果	総合評価
代替性	C	D
有効性	D	
効率性	D	
PR性	E	

総合評価コメント	
施設の用途変更を含め市が保有する必要があるかを検証し、施設の設置目的や財産の用途の変更など、有効活用策を検討すべき施設	

(備考) 空欄となっている項目については、該当するデータがない、または現在データの集計・把握をしておりません。  
 なお、各項目の施設の詳細データにつきましては、施設詳細にてご確認ください。

施設コード	11020		
施設分類	1. 基盤施設	施設グループ	11. その他公園

1. 施設概要	2. 施設写真
---------	---------

施設データ	施設名	神宮健康広場		
	所在地	今治市神宮甲 170 番地 1		
	管理担当課	都市建設部	公園緑地課	
	施設の運営方法	直営		
	設置目的 (根拠条例等)			
	地域住民の健康増進及びコミュニティ活動の推進を図り、良好な居住環境の確保を目的とする			

(今治市公園条例)

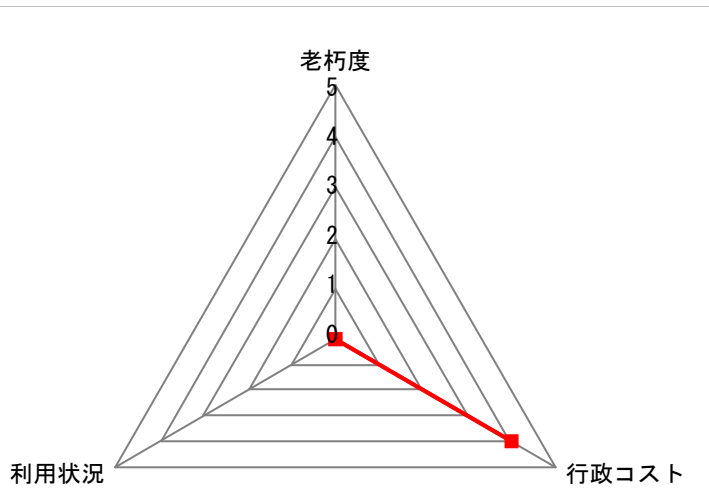


建物土地データ	主体構造		階層	階建て	延床面積 (㎡)		敷地面積 (㎡)	1,805.44	
	経過年数 (建設年月日)	27年 (1984/10/09)	耐用年数	年	避難場所指定の有無	無	バリアフリー対応実施の有無	無	
	建物 (施設) 名	建物ごとの部屋 (機能) 名		主な用途			開館時間	使用料の有・無	
	公園	広場					0:00 ~ 24:00	有	

他の建物 (施設) 数 : 0

利用状況	単 位 / 年 度			平成21年度	平成22年度	平成23年度	
	利 用 件 数	回 (件)					
	延 べ 利 用 人 数	人					
運営コスト	実 利 用 人 数	人					
	収 入	千円		2	2	2	
	支 出	千円		797	805	538	
	行政コスト (支出-収入)			千円	795	803	536
	1単位当たりコスト (支出/単位)	単位 (開園日数365日)	円	2,184	2,205	1,474	
1人当たりコスト (支出/単位)	単位	円					

### 3. 指標



指標 \ レベル	0	1	2	3	4	5
老 朽 度	古い					新しい
利 用 状 況	少ない					多い
行 政 コ ス ト	負担が大きい					負担が小さい

指標 (名)	レベル
老朽度	0
利用状況	0
行政コスト	4

総合評価 (観点別評価)		
観点	観点別評価結果	総合評価
代替性	C	D
有効性	D	
効率性	D	
PR性	E	

#### 総合評価コメント

施設の用途変更を含め市が保有する必要があるかを検証し、施設の設置目的や財産の用途の変更など、有効活用策を検討すべき施設

(備考) 空欄となっている項目については、該当するデータがない、または現在データの集計・把握をしておりません。  
 なお、各項目の施設の詳細データにつきましては、施設詳細にてご確認ください。

公共施設概要

H23年度

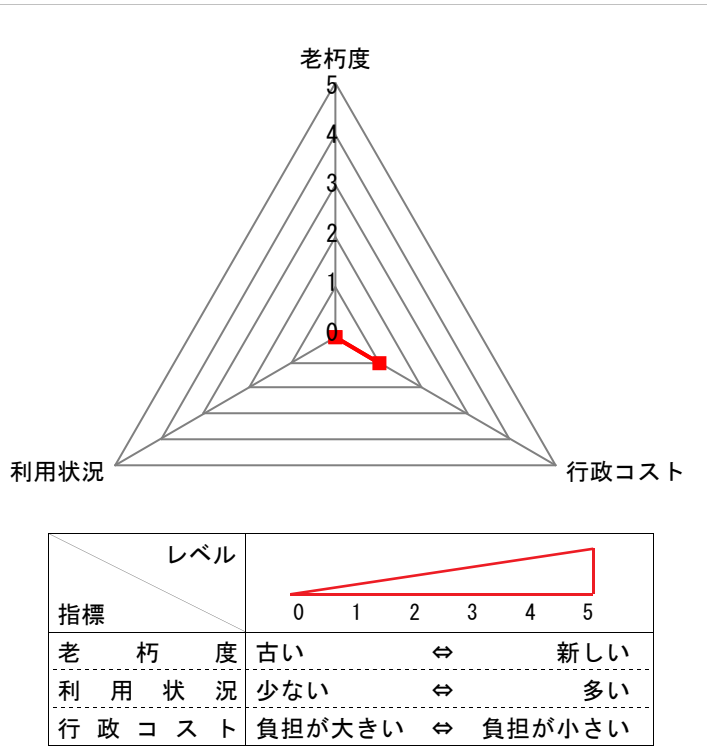
施設コード	11021	
施設分類	1. 基盤施設	施設グループ 11. その他公園

1. 施設概要		2. 施設写真
施設データ	施設名	唐子遊泳場広場
	所在地	今治市東村南1丁目甲1番地1
	管理担当課	都市建設部 公園緑地課
	施設の運営方法	直営
	設置目的（根拠条例等）	
公園の健全な発達を図り、もって公共の福祉の増進に資することを目的とする。  (今治市公園条例)		

建物土地データ	主体構造		階層	階建て	延床面積 (㎡)		敷地面積 (㎡)	13,109.00
	経過年数 (建設年月日)	28年 (1984/04/01)	耐用年数	年	避難場所指定の有無	無	バリアフリー対応実施の有無	無
	建物（施設）名	公園	建物ごとの部屋（機能）名	広場	主な用途		開館時間	使用料の有・無
							0:00 ~ 24:00	有
					他の部屋（機能）数： 0			

利用状況	単 位 / 年 度		平成21年度	平成22年度	平成23年度	
	利 用 件 数	回 (件)				
	延 べ 利 用 人 数	人				
	実 利 用 人 数	人				
運営コスト	収 入	千円	14	16	14	
	支 出	千円	4,204	4,259	2,735	
	行政コスト (支出-収入)		千円	4,190	4,243	2,721
	1単位当たりコスト (支出/単位)	単位 (開園日数365日)	円	11,518	11,668	7,493
	1人当たりコスト (支出/単位)	単位	円			

### 3. 指標



指標（名）	レベル
老朽度	0
利用状況	0
行政コスト	1

総合評価（観点別評価）		
観点	観点別評価結果	総合評価
代替性	C	D
有効性	D	
効率性	D	
PR性	E	


総合評価コメント		
施設の用途変更を含め市が保有する必要があるかを検証し、施設の設置目的や財産の用途の変更など、有効活用策を検討すべき施設		

(備考) 空欄となっている項目については、該当するデータがない、または現在データの集計・把握をしておりません。  
 なお、各項目の施設の詳細データにつきましては、施設詳細にてご確認ください。

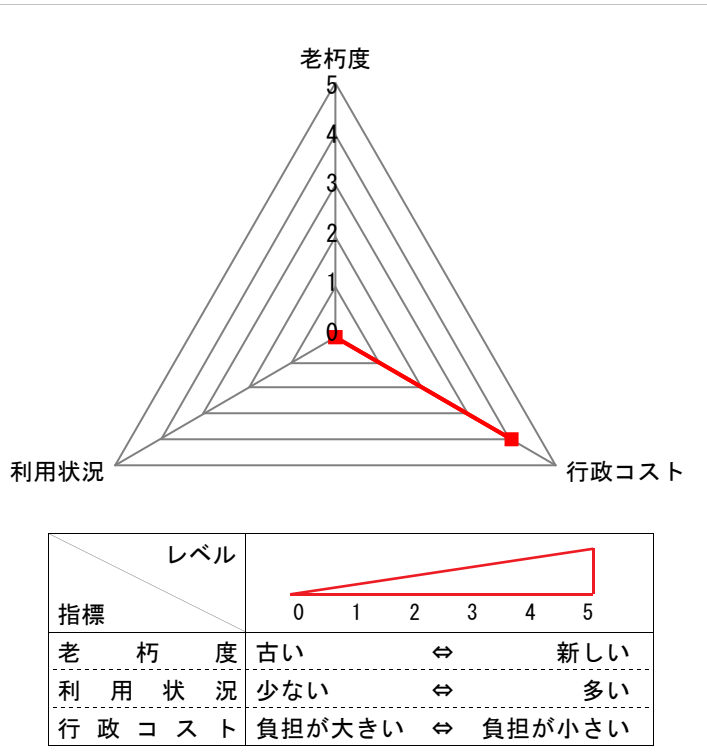
公共施設概要

H23年度

施設コード	11022		
施設分類	1. 基盤施設	施設グループ	11. その他公園

1. 施設概要					2. 施設写真			
施設データ	施設名	矢田広場						
	所在地	今治市矢田甲804番地2						
	管理担当課	都市建設部	公園緑地課					
	施設の運営方法	直営						
	設置目的（根拠条例等）							
公園の健全な発達を図り、もって公共の福祉の増進に資することを目的とする。								
(今治市公園条例)								
建物土地データ	主体構造		階層	階建て	延床面積 (㎡)		敷地面積 (㎡)	452.00
	経過年数 (建設年月日)	27年 (1985/03/25)	耐用年数	年	避難場所指定の有無	無	バリアフリー対応実施の有無	無
	建物（施設）名	建物ごとの部屋（機能）名		主な用途		開館時間	使用料の有・無	
	公園	広場				0:00 ~ 24:00	有	
		便所		便所		0:00 ~ 24:00	無	
		遊具				0:00 ~ 24:00	無	
		他の部屋（機能）数 :		0				
		他の部屋（機能）数 :						
		他の建物（施設）数 :		0				
	利用状況	単 位 / 年 度				平成21年度	平成22年度	平成23年度
利 用 件 数				回 (件)				
延 べ 利 用 人 数				人				
運営コスト	実 利 用 人 数				人			
	収 入				千円	1	1	1
	支 出				千円	85	88	390
	行政コスト (支出-収入)				千円	84	87	389
	1単位当たりコスト (支出/単位)	単位 (開園日数365日)			円	233	241	1,068
1人当たりコスト (支出/単位)	単位			円				

### 3. 指標



指標（名）	レベル
老朽度	0
利用状況	0
行政コスト	4

総合評価（観点別評価）		
観点	観点別評価結果	総合評価
代替性	D	D
有効性	C	
効率性	D	
PR性	E	

総合評価コメント	
施設の用途変更を含め市が保有する必要があるかを検証し、施設の設置目的や財産の用途の変更など、有効活用策を検討すべき施設	


(備考) 空欄となっている項目については、該当するデータがない、または現在データの集計・把握をしておりません。  
 なお、各項目の施設の詳細データにつきましては、施設詳細にてご確認ください。



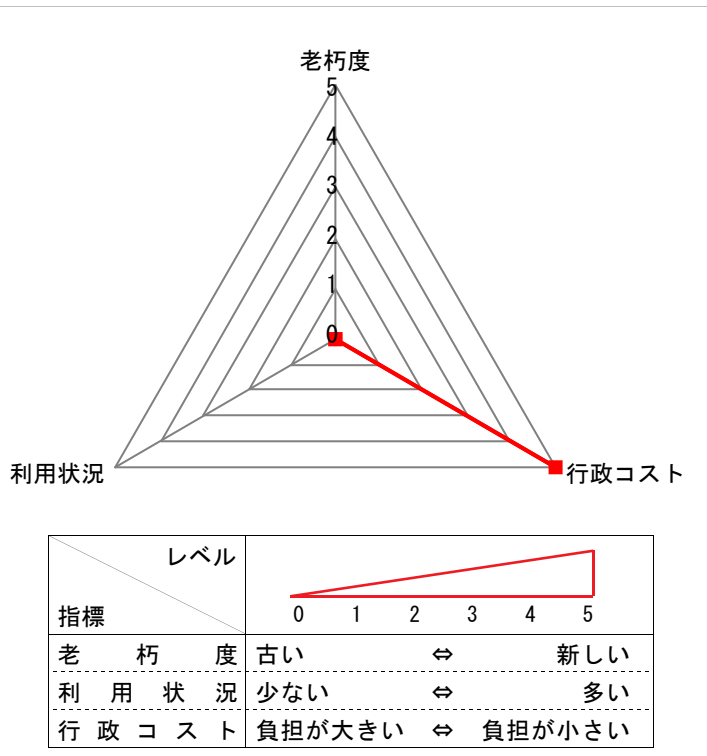
## 公共施設概要

H23年度

施設コード	11023		
施設分類	1. 基盤施設	施設グループ	11. その他公園

1. 施設概要		2. 施設写真						
施設データ	施設名	山方レクリエーション広場						
	所在地	今治市宮下町2丁目甲1478番地1						
	管理担当課	都市建設部	公園緑地課					
	施設の運営方法	直営						
		設置目的（根拠条例等）						
	地域住民のスポーツレクリエーションの場を提供し、良好な居住環境の確保を目的とする。							
	(今治市公園条例)							
建物土地データ	主体構造		階層	階建て	延床面積 (㎡)		敷地面積 (㎡)	612.00
	経過年数 (建設年月日)	27年 (1985/02/25)	耐用年数	年	避難場所 指定の有無	無	バリアフリー 対応実施の有無	無
	建物（施設）名	建物ごとの 部屋（機能）名		主な用途			開館時間	使用料の有・無
	公園	広場					0:00 ~ 24:00	有
		便所					0:00 ~ 24:00	無
		他の部屋（機能）数：		0				
	他の建物（施設）数：		0					
利用状況	単 位 / 年 度				平成21年度	平成22年度	平成23年度	
	利 用 件 数				回（件）			
	延べ利用人数				人			
実利用人数				人				
運営コスト	収 入				千円	1	1	1
	支 出				千円	116	118	120
	行政コスト（支出-収入）				千円	115	117	119
	1単位当たりコスト （支出/単位）	単位（開園日数365日）			円	318	323	329
	1人当たりコスト （支出/単位）	単位			円			

### 3. 指標



指標（名）	レベル
老朽度	0
利用状況	0
行政コスト	5

総合評価（観点別評価）		
観点	観点別評価結果	総合評価
代替性	C	D
有効性	D	
効率性	D	
PR性	E	

総合評価コメント	
施設の用途変更を含め市が保有する必要があるかを検証し、施設の設置目的や財産の用途の変更など、有効活用策を検討すべき施設	

(備考) 空欄となっている項目については、該当するデータがない、または現在データの集計・把握をしておりません。  
 なお、各項目の施設の詳細データにつきましては、施設詳細にてご確認ください。

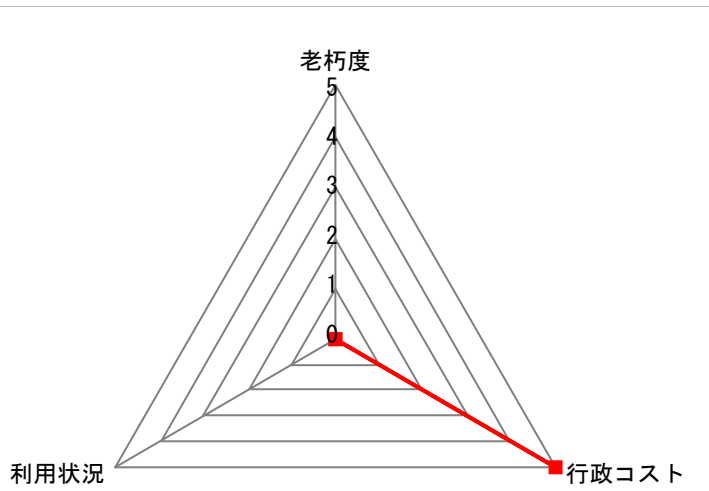
公共施設概要

H23年度

施設コード	11024		
施設分類	1. 基盤施設	施設グループ	11. その他公園

1. 施設概要				2. 施設写真					
施設データ	施設名	東村健康広場							
	所在地	今治市東村2丁目甲679番地1							
	管理担当課	都市建設部	公園緑地課						
	施設の運営方法	直営							
	設置目的（根拠条例等）								
	地域住民の健康増進及びコミュニティ活動の推進を図り、良好な居住環境の確保を目的とする								
(今治市公園条例)									
建物土地データ	主体構造		階層	階建て	延床面積 (㎡)		敷地面積 (㎡)	1,064.67	
	経過年数 (建設年月日)	27年 (1985/04/01)		耐用年数	年	避難場所指定の有無	無	バリアフリー対応実施の有無	無
	建物（施設）名	建物ごとの部屋（機能）名		主な用途			開館時間	使用料の有・無	
	公園	広場					0:00 ~ 24:00	有	
			他の部屋（機能）数：		0				
		他の建物（施設）数：		0					
利用状況	単 位 / 年 度				平成21年度	平成22年度	平成23年度		
	利 用 件 数		回 (件)						
	延 べ 利 用 人 数		人						
実 利 用 人 数		人							
運営コスト	収 入		千円		2	2	2		
	支 出		千円		616	624	284		
	行政コスト (支出-収入)		千円		614	622	282		
	1単位当たりコスト (支出/単位)	単位 (開園日数365日)		円	1,688	1,710	778		
	1人当たりコスト (支出/単位)	単位		円					

### 3. 指標



指標 \ レベル	0	1	2	3	4	5
老 朽 度	古い					新しい
利 用 状 況	少ない					多い
行 政 コ ス ト	負担が大きい					負担が小さい

指標 (名)	レベル
老朽度	0
利用状況	0
行政コスト	5

総合評価 (観点別評価)		
観点	観点別評価結果	総合評価
代替性	E	E
有効性	D	
効率性	D	
PR性	E	

#### 総合評価コメント

公の施設等として公共が保有すべき施設ではなく、民間譲渡により廃止を検討すべき施設

(備考) 空欄となっている項目については、該当するデータがない、または現在データの集計・把握をしておりません。  
 なお、各項目の施設の詳細データにつきましては、施設詳細にてご確認ください。

公共施設概要

H23年度

施設コード	11025		
施設分類	1. 基盤施設	施設グループ	11. その他公園

1. 施設概要	2. 施設写真
---------	---------

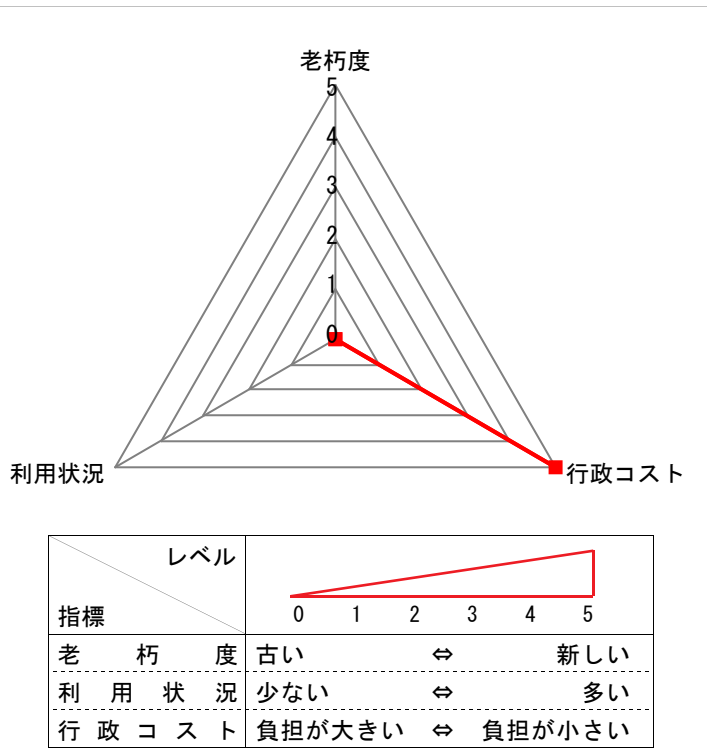
施設データ	施設名	中寺健康広場		
	所在地	今治市中寺516番地1		
	管理担当課	都市建設部	公園緑地課	
	施設の運営方法	直営		
	設置目的（根拠条例等）			
地域住民の健康増進及びコミュニティ活動の推進を図り、良好な居住環境の確保を目的とする				
(今治市公園条例)				



建物土地データ	主体構造		階層	階建て	延床面積 (㎡)		敷地面積 (㎡)	1,182.00
	経過年数 (建設年月日)	27年 (1985/04/01)	耐用年数	年	避難場所指定の有無	無	バリアフリー対応実施の有無	無
	建物 (施設) 名	建物ごとの部屋 (機能) 名		主な用途		開館時間	使用料の有・無	
	公園	広場				0:00 ~ 24:00	有	
	他の部屋 (機能) 数 : 0							
	他の建物 (施設) 数 : 0							

利用状況	単 位 / 年 度			平成21年度	平成22年度	平成23年度
	利 用 件 数	回 (件)				
	延 べ 利 用 人 数	人				
実 利 用 人 数	人					
運営コスト	収 入	千円		1	1	1
	支 出	千円		421	401	234
	行政コスト (支出-収入)		千円	420	400	233
	1単位当たりコスト (支出/単位)	単 位 (開園日数365日)	円	1,153	1,099	641
1人当たりコスト (支出/単位)		単 位	円			

### 3. 指標



指標（名）	レベル
老朽度	0
利用状況	0
行政コスト	5


総合評価（観点別評価）		
観点	観点別評価結果	総合評価
代替性	C	D
有効性	D	
効率性	D	
PR性	E	

総合評価コメント	
施設の用途変更を含め市が保有する必要があるかを検証し、施設の設置目的や財産の用途の変更など、有効活用策を検討すべき施設	

(備考) 空欄となっている項目については、該当するデータがない、または現在データの集計・把握をしておりません。  
 なお、各項目の施設の詳細データにつきましては、施設詳細にてご確認ください。

施設コード	11026		
施設分類	1. 基盤施設	施設グループ	11. その他公園

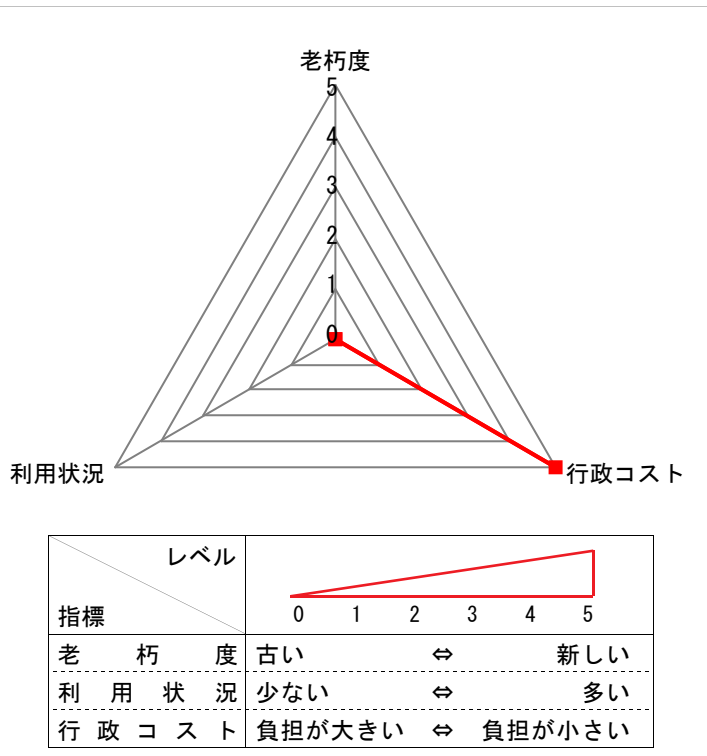
1. 施設概要	2. 施設写真
---------	---------

施設データ	施設名	野間健康広場		
	所在地	今治市野間乙492番地		
	管理担当課	都市建設部	公園緑地課	
	施設の運営方法	直営		
	設置目的（根拠条例等）			
地域住民の健康増進及びコミュニティ活動の推進を図り、良好な居住環境の確保を目的とする  （今治市公園条例）				
				

建物土地データ	主体構造		階層	階建て	延床面積 (㎡)		敷地面積 (㎡)	1,307.38
	経過年数 (建設年月日)	27年 (1985/04/01)	耐用年数	年	避難場所指定の有無	無	バリアフリー対応実施の有無	無
	建物（施設）名	建物ごとの部屋（機能）名		主な用途		開館時間	使用料の有・無	
	公園	広場				0:00 ~ 24:00	有	
			他の部屋（機能）数： 0					
			他の建物（施設）数： 0					

利用状況	単 位 / 年 度		平成21年度	平成22年度	平成23年度
	利 用 件 数	回（件）			
	延 べ 利 用 人 数	人			
	実 利 用 人 数	人			
運営コスト	収 入	千円	1	2	1
	支 出	千円	366	372	186
	行政コスト（支出-収入）	千円	365	370	185
	1単位当たりコスト（支出/単位）	単位（開園日数365日）	円	1,003	1,019
	1人当たりコスト（支出/単位）	単位	円		

### 3. 指標



指標（名）	レベル
老朽度	0
利用状況	0
行政コスト	5

総合評価（観点別評価）		
観点	観点別評価結果	総合評価
代替性	C	D
有効性	D	
効率性	D	
PR性	E	

総合評価コメント	
施設の用途変更を含め市が保有する必要があるかを検証し、施設の設置目的や財産の用途の変更など、有効活用策を検討すべき施設	


(備考) 空欄となっている項目については、該当するデータがない、または現在データの集計・把握をしておりません。  
 なお、各項目の施設の詳細データにつきましては、施設詳細にてご確認ください。



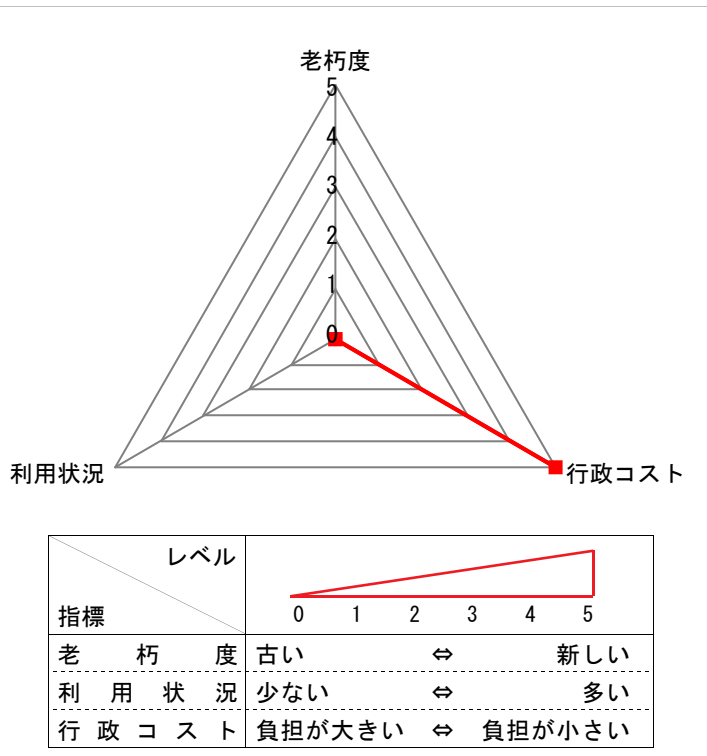
公共施設概要

H23年度

施設コード	11027	
施設分類	1. 基盤施設	施設グループ 11. その他公園

1. 施設概要				2. 施設写真																																																
施設データ	施設名	古新谷健康広場																																																		
	所在地	今治市新谷甲 1750番地																																																		
	管理担当課	都市建設部	公園緑地課																																																	
	施設の運営方法	直営																																																		
	設置目的（根拠条例等）																																																			
地域住民の健康増進及びコミュニティ活動の推進を図り、良好な居住環境の確保を目的とする  （今治市公園条例）																																																				
建物土地データ	主体構造		階層	階建て	延床面積 (㎡)	敷地面積 (㎡)	1,475.88																																													
	経過年数 (建設年月日)	27年 (1985/01/31)	耐用年数	年	避難場所指定の有無	無	無																																													
	建物（施設）名	建物ごとの部屋（機能）名	主な用途			開館時間	使用料の有・無																																													
	公園	広場				0:00 ~ 24:00	有																																													
	他の部屋（機能）数 : 0																																																			
	他の建物（施設）数 : 0																																																			
	<table border="1" style="width: 100%; border-collapse: collapse;"> <thead> <tr> <th colspan="2">単 位 / 年 度</th> <th>平成21年度</th> <th>平成22年度</th> <th>平成23年度</th> </tr> </thead> <tbody> <tr> <td>利 用 件 数</td> <td>回 (件)</td> <td></td> <td></td> <td></td> </tr> <tr> <td>延 べ 利 用 人 数</td> <td>人</td> <td></td> <td></td> <td></td> </tr> <tr> <td>実 利 用 人 数</td> <td>人</td> <td></td> <td></td> <td></td> </tr> <tr> <td>収 入</td> <td>千円</td> <td>2</td> <td>2</td> <td>2</td> </tr> <tr> <td>支 出</td> <td>千円</td> <td>412</td> <td>419</td> <td>206</td> </tr> <tr> <td colspan="2">行政コスト (支出-収入)</td> <td>千円</td> <td>410</td> <td>417</td> </tr> <tr> <td>1単位当たりコスト (支出/単位)</td> <td>単 位 (開園日数365日)</td> <td>円</td> <td>1,129</td> <td>1,148</td> </tr> <tr> <td>1人当たりコスト (支出/単位)</td> <td>単 位</td> <td>円</td> <td></td> <td>564</td> </tr> </tbody> </table>							単 位 / 年 度		平成21年度	平成22年度	平成23年度	利 用 件 数	回 (件)				延 べ 利 用 人 数	人				実 利 用 人 数	人				収 入	千円	2	2	2	支 出	千円	412	419	206	行政コスト (支出-収入)		千円	410	417	1単位当たりコスト (支出/単位)	単 位 (開園日数365日)	円	1,129	1,148	1人当たりコスト (支出/単位)	単 位	円		564
	単 位 / 年 度		平成21年度	平成22年度	平成23年度																																															
	利 用 件 数	回 (件)																																																		
	延 べ 利 用 人 数	人																																																		
実 利 用 人 数	人																																																			
収 入	千円	2	2	2																																																
支 出	千円	412	419	206																																																
行政コスト (支出-収入)		千円	410	417																																																
1単位当たりコスト (支出/単位)	単 位 (開園日数365日)	円	1,129	1,148																																																
1人当たりコスト (支出/単位)	単 位	円		564																																																
<table border="1" style="width: 100%; border-collapse: collapse;"> <thead> <tr> <th colspan="2">単 位 / 年 度</th> <th>平成21年度</th> <th>平成22年度</th> <th>平成23年度</th> </tr> </thead> <tbody> <tr> <td>利 用 件 数</td> <td>回 (件)</td> <td></td> <td></td> <td></td> </tr> <tr> <td>延 べ 利 用 人 数</td> <td>人</td> <td></td> <td></td> <td></td> </tr> <tr> <td>実 利 用 人 数</td> <td>人</td> <td></td> <td></td> <td></td> </tr> <tr> <td>収 入</td> <td>千円</td> <td>2</td> <td>2</td> <td>2</td> </tr> <tr> <td>支 出</td> <td>千円</td> <td>412</td> <td>419</td> <td>206</td> </tr> <tr> <td colspan="2">行政コスト (支出-収入)</td> <td>千円</td> <td>410</td> <td>417</td> </tr> <tr> <td>1単位当たりコスト (支出/単位)</td> <td>単 位 (開園日数365日)</td> <td>円</td> <td>1,129</td> <td>1,148</td> </tr> <tr> <td>1人当たりコスト (支出/単位)</td> <td>単 位</td> <td>円</td> <td></td> <td>564</td> </tr> </tbody> </table>							単 位 / 年 度		平成21年度	平成22年度	平成23年度	利 用 件 数	回 (件)				延 べ 利 用 人 数	人				実 利 用 人 数	人				収 入	千円	2	2	2	支 出	千円	412	419	206	行政コスト (支出-収入)		千円	410	417	1単位当たりコスト (支出/単位)	単 位 (開園日数365日)	円	1,129	1,148	1人当たりコスト (支出/単位)	単 位	円		564	
単 位 / 年 度		平成21年度	平成22年度	平成23年度																																																
利 用 件 数	回 (件)																																																			
延 べ 利 用 人 数	人																																																			
実 利 用 人 数	人																																																			
収 入	千円	2	2	2																																																
支 出	千円	412	419	206																																																
行政コスト (支出-収入)		千円	410	417																																																
1単位当たりコスト (支出/単位)	単 位 (開園日数365日)	円	1,129	1,148																																																
1人当たりコスト (支出/単位)	単 位	円		564																																																
<table border="1" style="width: 100%; border-collapse: collapse;"> <thead> <tr> <th colspan="2">単 位 / 年 度</th> <th>平成21年度</th> <th>平成22年度</th> <th>平成23年度</th> </tr> </thead> <tbody> <tr> <td>利 用 件 数</td> <td>回 (件)</td> <td></td> <td></td> <td></td> </tr> <tr> <td>延 べ 利 用 人 数</td> <td>人</td> <td></td> <td></td> <td></td> </tr> <tr> <td>実 利 用 人 数</td> <td>人</td> <td></td> <td></td> <td></td> </tr> <tr> <td>収 入</td> <td>千円</td> <td>2</td> <td>2</td> <td>2</td> </tr> <tr> <td>支 出</td> <td>千円</td> <td>412</td> <td>419</td> <td>206</td> </tr> <tr> <td colspan="2">行政コスト (支出-収入)</td> <td>千円</td> <td>410</td> <td>417</td> </tr> <tr> <td>1単位当たりコスト (支出/単位)</td> <td>単 位 (開園日数365日)</td> <td>円</td> <td>1,129</td> <td>1,148</td> </tr> <tr> <td>1人当たりコスト (支出/単位)</td> <td>単 位</td> <td>円</td> <td></td> <td>564</td> </tr> </tbody> </table>							単 位 / 年 度		平成21年度	平成22年度	平成23年度	利 用 件 数	回 (件)				延 べ 利 用 人 数	人				実 利 用 人 数	人				収 入	千円	2	2	2	支 出	千円	412	419	206	行政コスト (支出-収入)		千円	410	417	1単位当たりコスト (支出/単位)	単 位 (開園日数365日)	円	1,129	1,148	1人当たりコスト (支出/単位)	単 位	円		564	
単 位 / 年 度		平成21年度	平成22年度	平成23年度																																																
利 用 件 数	回 (件)																																																			
延 べ 利 用 人 数	人																																																			
実 利 用 人 数	人																																																			
収 入	千円	2	2	2																																																
支 出	千円	412	419	206																																																
行政コスト (支出-収入)		千円	410	417																																																
1単位当たりコスト (支出/単位)	単 位 (開園日数365日)	円	1,129	1,148																																																
1人当たりコスト (支出/単位)	単 位	円		564																																																
運営コスト	1単位当たりコスト (支出/単位)		単 位 (開園日数365日)	円	1,129	1,148	564																																													
	1人当たりコスト (支出/単位)		単 位	円			564																																													

### 3. 指標



指標（名）	レベル
老朽度	0
利用状況	0
行政コスト	5

総合評価（観点別評価）		
観点	観点別評価結果	総合評価
代替性	C	D
有効性	D	
効率性	D	
PR性	E	

総合評価コメント	
施設の用途変更を含め市が保有する必要があるかを検証し、施設の設置目的や財産の用途の変更など、有効活用策を検討すべき施設	

(備考) 空欄となっている項目については、該当するデータがない、または現在データの集計・把握をしておりません。  
 なお、各項目の施設の詳細データにつきましては、施設詳細にてご確認ください。

公共施設概要

H23年度

施設コード	11029
施設分類	1. 基盤施設
施設グループ	11. その他公園

1. 施設概要	2. 施設写真
---------	---------

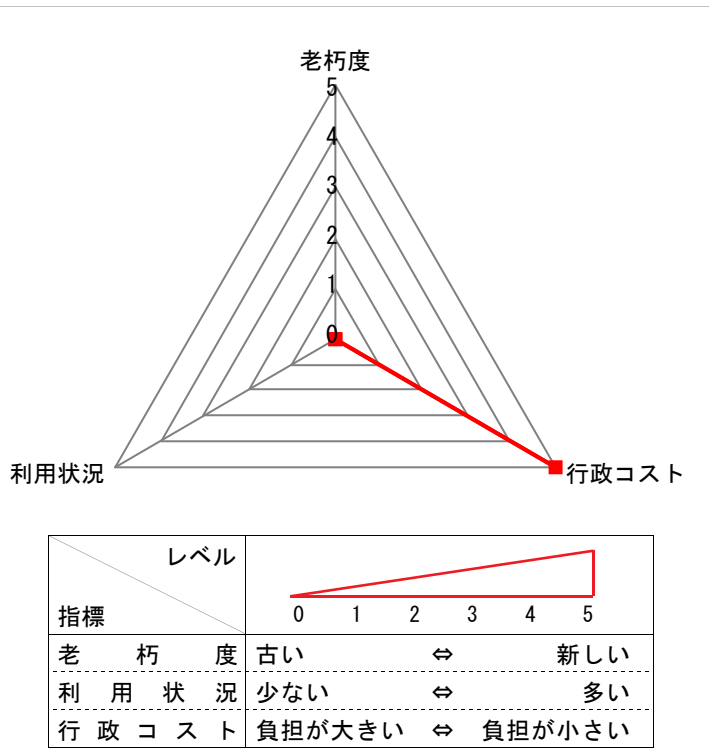
施設データ	施設名	東村広場					
	所在地	今治市東村南1丁目甲13番地3地先					
	管理担当課	都市建設部	公園緑地課				
	施設の運営方法	直営					
設置目的（根拠条例等）							
公園の健全な発達を図り、もって公共の福祉の増進に資することを目的とする。							
(今治市公園条例)							



建物土地データ	主体構造		階層	階建て	延床面積 (㎡)		敷地面積 (㎡)	500.00	
	経過年数 (建設年月日)	25年 (1987/04/01)	耐用年数	年	避難場所指定の有無	無	バリアフリー対応実施の有無	無	
	建物（施設）名	建物ごとの部屋（機能）名		主な用途			開館時間	使用料の有・無	
	公園	広場					0:00 ~ 24:00	有	

利用状況	単 位 / 年 度			平成21年度	平成22年度	平成23年度
	利 用 件 数			回 (件)		
	延 べ 利 用 人 数			人		
運営コスト	実 利 用 人 数			人		
	収 入			千円	1	1
	支 出			千円	99	102
	行政コスト (支出-収入)			千円	98	101
	1単位当たりコスト (支出/単位)	単位 (開園日数365日)		円	271	279
1人当たりコスト (支出/単位)	単位		円			

### 3. 指標



指標（名）	レベル
老朽度	0
利用状況	0
行政コスト	5

総合評価（観点別評価）		
観点	観点別評価結果	総合評価
代替性	C	D
有効性	C	
効率性	D	
PR性	E	

総合評価コメント		
施設の用途変更を含め市が保有する必要があるかを検証し、施設の設置目的や財産の用途の変更など、有効活用策を検討すべき施設		

(備考) 空欄となっている項目については、該当するデータがない、または現在データの集計・把握をしておりません。  
 なお、各項目の施設の詳細データにつきましては、施設詳細にてご確認ください。

施設コード	11030	
施設分類	1. 基盤施設	施設グループ 11. その他公園

1. 施設概要	2. 施設写真
---------	---------

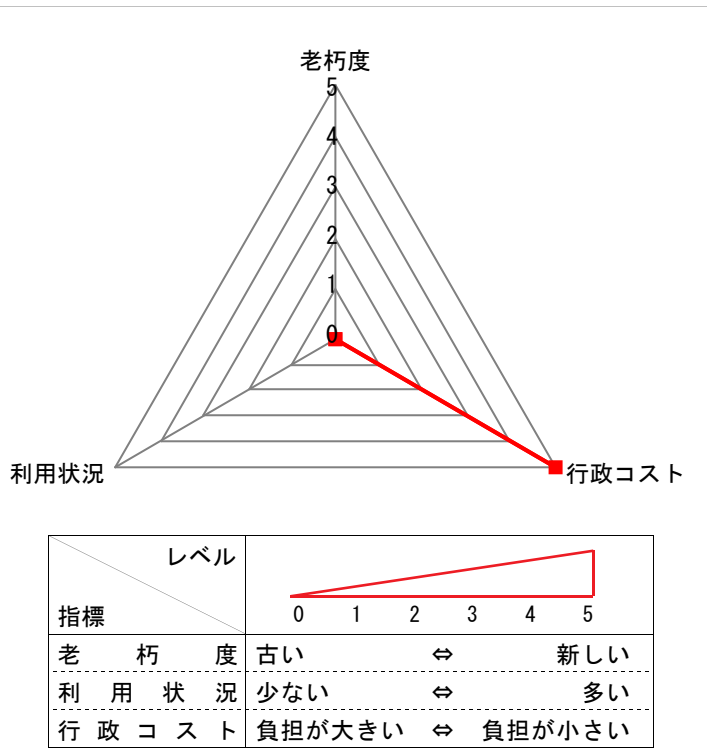
施設データ	施設名	宮ヶ崎健康広場	
	所在地	今治市宮ヶ崎甲249番地1	
	管理担当課	都市建設部	公園緑地課
	施設の運営方法	直営	
	設置目的 (根拠条例等)	地域住民の健康増進及びコミュニティ活動の推進を図り、良好な居住環境の確保を目的とする  (今治市公園条例)	



建物土地データ	主体構造		階層	階建て	延床面積 (㎡)		敷地面積 (㎡)	1,331.76
	経過年数 (建設年月日)	25年 (1987/01/31)	耐用年数	年	避難場所指定の有無	無	バリアフリー対応実施の有無	無
	建物(施設)名	建物ごとの部屋(機能)名	主な用途			開館時間	使用料の有・無	
	公園	広場				0:00 ~ 24:00	有	
	他の部屋(機能)数 :		0					

利用状況	単 位 / 年 度			平成21年度	平成22年度	平成23年度	
	利 用 件 数	回(件)					
	延 べ 利 用 人 数	人					
運営コスト	実 利 用 人 数	人					
	収 入	千円		2	2	1	
	支 出	千円		345	351	162	
	行政コスト(支出-収入)		千円		343	349	161
	1単位当たりコスト (支出/単位)	単 位 (開園日数365日)	円	945	962	444	
1人当たりコスト (支出/単位)	単 位	円					

### 3. 指標



指標（名）	レベル
老朽度	0
利用状況	0
行政コスト	5

総合評価（観点別評価）		
観点	観点別評価結果	総合評価
代替性	C	D
有効性	D	
効率性	D	
PR性	E	

総合評価コメント	
施設の用途変更を含め市が保有する必要があるかを検証し、施設の設置目的や財産の用途の変更など、有効活用策を検討すべき施設	

(備考) 空欄となっている項目については、該当するデータがない、または現在データの集計・把握をしておりません。  
 なお、各項目の施設の詳細データにつきましては、施設詳細にてご確認ください。

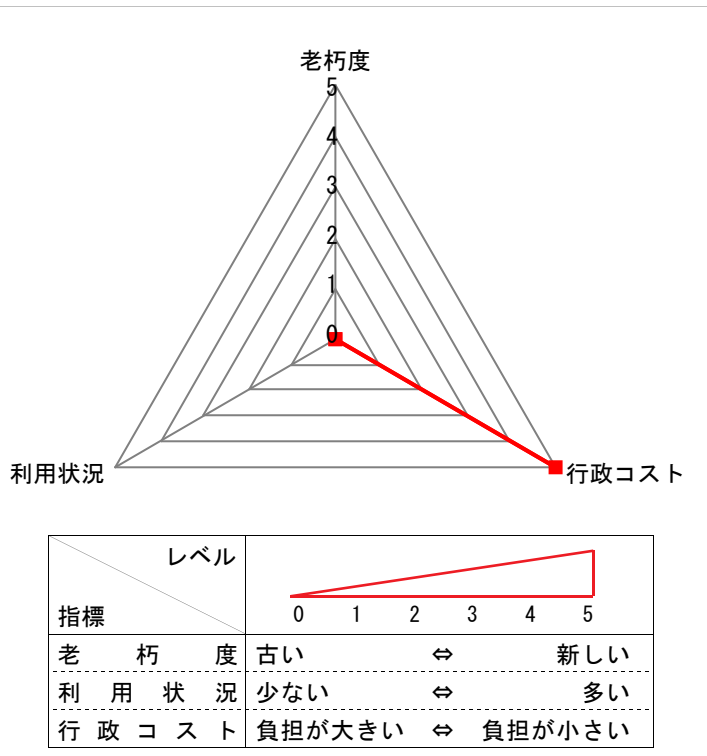
公共施設概要

H23年度

施設コード	11031		
施設分類	1. 基盤施設	施設グループ	11. その他公園

1. 施設概要					2. 施設写真				
施設データ	施設名	高橋健康広場							
	所在地	今治市高橋甲225番地							
	管理担当課	都市建設部	公園緑地課						
	施設の運営方法	直営							
	設置目的（根拠条例等）								
<p>地域住民の健康増進及びコミュニティ活動の推進を図り、良好な居住環境の確保を目的とする</p> <p>（今治市公園条例）</p>									
建物土地データ	主体構造		階層	階建て	延床面積 (㎡)		敷地面積 (㎡)	848.23	
	経過年数 (建設年月日)	25年 (1987/02/20)	耐用年数	年	避難場所指定の有無	無	バリアフリー対応実施の有無	無	
	建物 (施設) 名	建物ごとの部屋 (機能) 名		主な用途			開館時間	使用料の有・無	
	公園	広場					0:00 ~ 24:00	有	
	他の部屋 (機能) 数 :				0				
	他の建物 (施設) 数 :				0				
利用状況	単位 / 年度			平成21年度	平成22年度	平成23年度			
	利用件数		回 (件)						
	延べ利用人数		人						
実利用人数		人							
運営コスト	収入		千円	1	1	1			
	支出		千円	259	263	151			
	行政コスト (支出-収入)		千円	258	262	150			
	1単位当たりコスト (支出/単位)	単位 (開園日数365日)		円	710	721	414		
1人当たりコスト (支出/単位)	単位		円						

### 3. 指標



指標（名）	レベル
老朽度	0
利用状況	0
行政コスト	5

総合評価（観点別評価）		
観点	観点別評価結果	総合評価
代替性	C	D
有効性	D	
効率性	D	
PR性	E	

総合評価コメント	
施設の用途変更を含め市が保有する必要があるかを検証し、施設の設置目的や財産の用途の変更など、有効活用策を検討すべき施設	


(備考) 空欄となっている項目については、該当するデータがない、または現在データの集計・把握をしておりません。  
 なお、各項目の施設の詳細データにつきましては、施設詳細にてご確認ください。



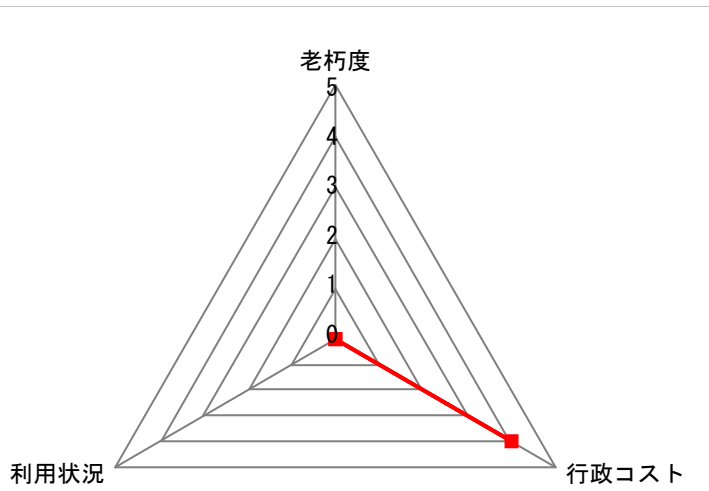
公共施設概要

H23年度

施設コード	11032
施設分類	1. 基盤施設
施設グループ	11. その他公園

1. 施設概要				2. 施設写真					
施設データ	施設名	中寺広場公園							
	所在地	今治市中寺392番地							
	管理担当課	都市建設部	公園緑地課						
	施設の運営方法	直営							
	設置目的（根拠条例等）								
	公園の健全な発達を図り、もつて公共の福祉の増進に資することを目的とする。  (今治市公園条例)								
建物土地データ	主体構造		階層	階建て	延床面積 (㎡)	敷地面積 (㎡)	2,194.00		
	経過年数 (建設年月日)	26年 (1986/04/01)	耐用年数	年	避難場所指定の有無	無	無		
	建物（施設）名	建物ごとの部屋（機能）名	主な用途		開館時間	使用料の有・無			
	公園	広場			0:00 ~ 24:00	有			
	他の部屋（機能）数 :		0						
他の建物（施設）数 :		0							
利用状況	単 位 / 年 度			平成21年度	平成22年度	平成23年度			
	利 用 件 数			回（件）					
	延 べ 利 用 人 数			人					
	実 利 用 人 数			人					
運営コスト	収 入			千円	2	3	2		
	支 出			千円	730	740	713		
	行政コスト（支出-収入）			千円	728	737	711		
	1単位当たりコスト（支出/単位）	単位（開園日数365日）		円	2,000	2,027	1,953		
1人当たりコスト（支出/単位）	単位		円						

### 3. 指標



指標 \ レベル	0	1	2	3	4	5
老 朽 度	古い					新しい
利 用 状 況	少ない					多い
行 政 コ ス ト	負担が大きい					負担が小さい

指標 (名)	レベル
老朽度	0
利用状況	0
行政コスト	4


総合評価 (観点別評価)		
観点	観点別評価結果	総合評価
代替性	E	E
有効性	D	
効率性	E	
PR性	E	

#### 総合評価コメント

公の施設等として公共が保有すべき施設ではなく、民間譲渡により廃止を検討すべき施設

(備考) 空欄となっている項目については、該当するデータがない、または現在データの集計・把握をしておりません。  
 なお、各項目の施設の詳細データにつきましては、施設詳細にてご確認ください。

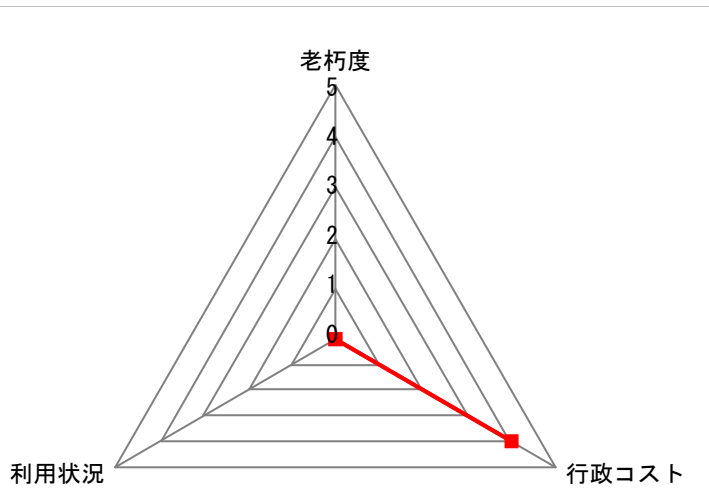
施設コード	11033		
施設分類	1. 基盤施設	施設グループ	11. その他公園

1. 施設概要		2. 施設写真	
施設データ	施設名	高市レクリエーション広場	
	所在地	今治市高市甲245番地1	
	管理担当課	都市建設部 公園緑地課	
	施設の運営方法	直営	
	設置目的（根拠条例等）		
	地域住民のスポーツレクリエーションの場を提供し、良好な居住環境の確保を目的とする。 （今治市公園条例）		

建物土地データ	主体構造		階層	階建て	延床面積 (㎡)		敷地面積 (㎡)	2,773.00	
	経過年数 (建設年月日)	23年 (1989/04/01)	耐用年数	年	避難場所指定の有無	無	バリアフリー対応実施の有無	無	
	建物（施設）名	建物ごとの部屋（機能）名		主な用途			開館時間	使用料の有・無	
	公園	広場					0:00 ~ 24:00	有	
	他の部屋（機能）数 :		0						

利用状況	単位 / 年度	平成21年度	平成22年度	平成23年度	
	利用件数	回(件)			
	延べ利用人数	人			
運営コスト	実利用人数	人			
	収入	千円	3	3	3
	支出	千円	860	872	451
	行政コスト(支出-収入)	千円	857	869	448
	1単位当たりコスト(支出/単位)	単位 (開園日数365日)	円	2,356	2,389
	1人当たりコスト(支出/単位)	円			

### 3. 指標



指標 \ レベル	0	1	2	3	4	5
老 朽 度	古い					新しい
利 用 状 況	少ない					多い
行 政 コ ス ト	負担が大きい					負担が小さい

指標 (名)	レベル
老朽度	0
利用状況	0
行政コスト	4


総合評価 (観点別評価)		
観点	観点別評価結果	総合評価
代替性	C	D
有効性	D	
効率性	D	
PR性	E	

#### 総合評価コメント

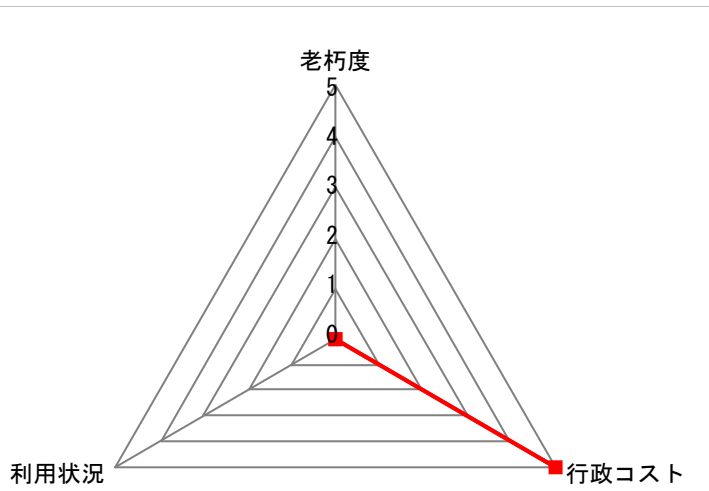
施設の用途変更を含め市が保有する必要があるかを検証し、施設の設置目的や財産の用途の変更など、有効活用策を検討すべき施設

(備考) 空欄となっている項目については、該当するデータがない、または現在データの集計・把握をしておりません。  
 なお、各項目の施設の詳細データにつきましては、施設詳細にてご確認ください。

施設コード	11034	
施設分類	1. 基盤施設	施設グループ 11. その他公園

1. 施設概要		2. 施設写真					
施設データ	施設名	砂場スポーツ広場					
	所在地	今治市砂場町1丁目丁662番地					
	管理担当課	都市建設部	公園緑地課				
	施設の運営方法	直営					
建物土地データ	設置目的（根拠条例等）						
	地域住民にスポーツの場を提供し、良好な居住環境の確保を目的とする。  (今治市公園条例)						
	主体構造	階層	階建て		延床面積 (㎡)	敷地面積 (㎡)	5,720.00
	経過年数 (建設年月日)	22年 (1990/03/31)	耐用年数		年	避難場所指定の有無	無
	建物 (施設) 名	建物ごとの部屋 (機能) 名	主な用途		開館時間	使用料の有・無	
	公園	広場			0:00 ~ 24:00	有	
		便所	便所			0:00 ~ 24:00	無
	他の部屋 (機能) 数 :				0		
	他の建物 (施設) 数 :				0		
	利用状況	単 位 / 年 度			平成21年度	平成22年度	平成23年度
利 用 件 数		回 (件)					
延 べ 利 用 人 数		人					
実 利 用 人 数		人					
運営コスト	収 入		千円	6	7	6	
	支 出		千円	1,084	1,110	295	
	行政コスト (支出-収入)		千円	1,078	1,103	289	
	1単位当たりコスト (支出/単位)	単位 (開園日数365日)	円	2,970	3,041	808	
	1人当たりコスト (支出/単位)	単位	円				

### 3. 指標



指標 \ レベル	0	1	2	3	4	5
老 朽 度	古い					新しい
利 用 状 況	少ない					多い
行 政 コ ス ト	負担が大きい					負担が小さい

指標 (名)	レベル
老朽度	0
利用状況	0
行政コスト	5

総合評価 (観点別評価)		
観点	観点別評価結果	総合評価
代替性	B	C
有効性	C	
効率性	C	
PR性	E	

#### 総合評価コメント

管理運営主体の変更をはじめとした抜本的な管理運営方法を見直した上で存続

(備考) 空欄となっている項目については、該当するデータがない、または現在データの集計・把握をしておりません。  
 なお、各項目の施設の詳細データにつきましては、施設詳細にてご確認ください。

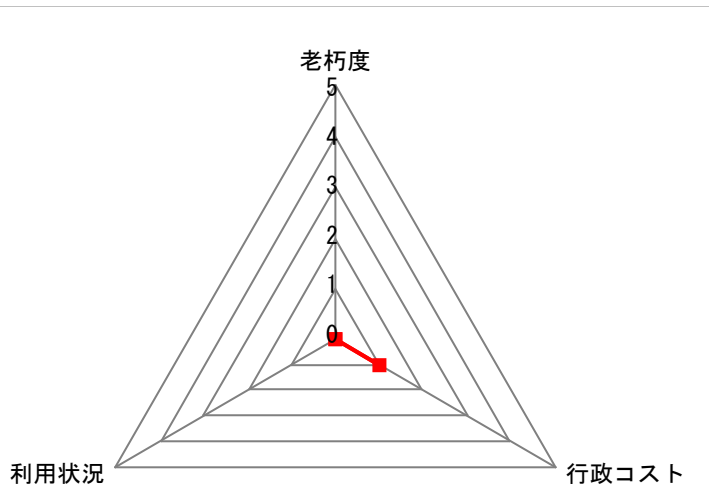
公共施設概要

H23年度

施設コード	11035	
施設分類	1. 基盤施設	施設グループ 11. その他公園

1. 施設概要				2. 施設写真					
施設データ	施設名	桜井海浜ふれあい広場							
	所在地	今治市桜井甲 1 1 3 0 番地 2							
	管理担当課	都市建設部	公園緑地課						
	施設の運営方法	直営							
	設置目的（根拠条例等）								
公園の健全な発達を図り、もって公共の福祉の増進に資することを目的とする。									
(今治市公園条例)									
建物土地データ	主体構造		階層	階建て	延床面積 (㎡)		敷地面積 (㎡)	30,605.00	
	経過年数 (建設年月日)	22年 (1989/10/31)	耐用年数	年	避難場所指定の有無	無	バリアフリー対応実施の有無	無	
	建物（施設）名	建物ごとの部屋（機能）名		主な用途			開館時間	使用料の有・無	
	公園	広場					0:00 ~ 24:00	有	
		便所		便所			0:00 ~ 24:00	無	
		シャワー棟		シャワー、更衣室			0:00 ~ 24:00	無	
		遊具					0:00 ~ 24:00	無	
			他の部屋（機能）数 :		0				
			他の部屋（機能）数 :						
			他の建物（施設）数 :		0				
利用状況	単 位 / 年 度				平成21年度	平成22年度	平成23年度		
	利 用 件 数				回 (件)				
	延 べ 利 用 人 数				人				
	実 利 用 人 数				人				
運営コスト	収 入				千円	35	38	34	
	支 出				千円	8,290	5,940	35,041	
	行政コスト (支出-収入)				千円	8,255	5,902	35,007	
	1単位当たりコスト (支出/単位)	単位 (開園日数365日)		円	22,712	16,274	96,003		
1人当たりコスト (支出/単位)	単位		円						

### 3. 指標



指標 \ レベル	0	1	2	3	4	5
老 朽 度	古い					新しい
利 用 状 況	少ない					多い
行 政 コ ス ト	負担が大きい					負担が小さい

指標 (名)	レベル
老朽度	0
利用状況	0
行政コスト	1

総合評価 (観点別評価)		
観点	観点別評価結果	総合評価
代替性	B	C
有効性	C	
効率性	C	
PR性	D	

#### 総合評価コメント

管理運営主体の変更をはじめとした抜本的な管理運営方法を見直した上で存続


(備考) 空欄となっている項目については、該当するデータがない、または現在データの集計・把握をしておりません。  
 なお、各項目の施設の詳細データにつきましては、施設詳細にてご確認ください。



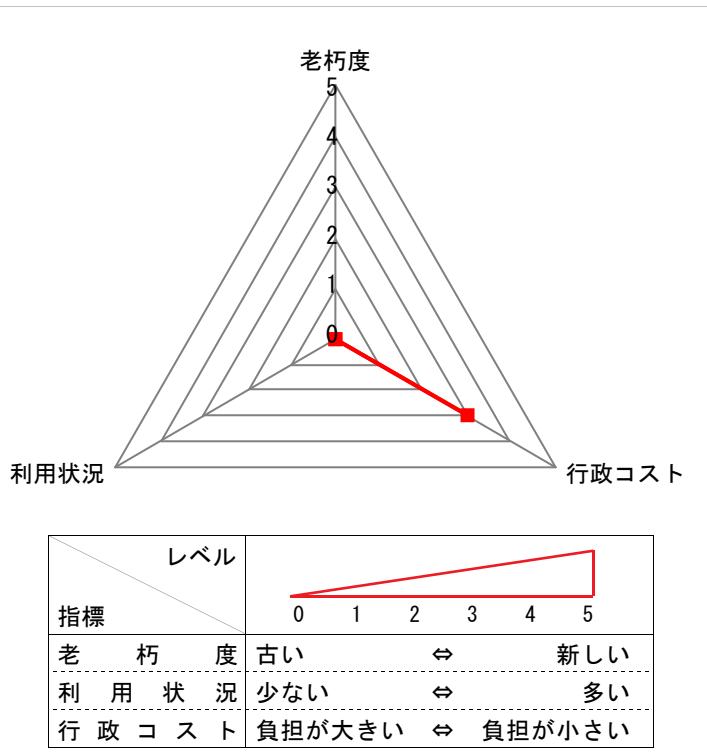
公共施設概要

H23年度

施設コード	11036
施設分類	1. 基盤施設
施設グループ	11. その他公園

1. 施設概要				2. 施設写真				
施設データ	施設名	上徳レクリエーション広場						
	所在地	今治市上徳乙233番地						
	管理担当課	都市建設部	公園緑地課					
	施設の運営方法	直営						
	設置目的（根拠条例等）							
地域住民のスポーツレクリエーションの場を提供し、良好な居住環境の確保を目的とする。								
(今治市公園条例)								
建物土地データ	主体構造		階層	階建て	延床面積 (㎡)	敷地面積 (㎡)	3,847.36	
	経過年数 (建設年月日)	22年 (1989/12/01)	耐用年数	年	避難場所指定の有無	無	無	
	建物(施設)名	建物ごとの部屋(機能)名		主な用途			開館時間	使用料の有・無
	公園	広場					0:00 ~ 24:00	有
利用状況	単 位 / 年 度			平成21年度	平成22年度	平成23年度		
	利 用 件 数			回 (件)				
	延 べ 利 用 人 数			人				
	実 利 用 人 数			人				
運営コスト	収 入			千円	4	5	4	
	支 出			千円	1,311	1,327	745	
	行政コスト (支出-収入)			千円	1,307	1,322	741	
	1単位当たりコスト (支出/単位)	単位 (開園日数365日)		円	3,592	3,636	2,030	
	1人当たりコスト (支出/単位)	単位		円				
	他の建物(施設)数 :			0				

### 3. 指標



指標（名）	レベル
老朽度	0
利用状況	0
行政コスト	3


総合評価（観点別評価）		
観点	観点別評価結果	総合評価
代替性	C	D
有効性	D	
効率性	D	
PR性	E	

総合評価コメント	
施設の用途変更を含め市が保有する必要があるかを検証し、施設の設置目的や財産の用途の変更など、有効活用策を検討すべき施設	

(備考) 空欄となっている項目については、該当するデータがない、または現在データの集計・把握をしておりません。  
 なお、各項目の施設の詳細データにつきましては、施設詳細にてご確認ください。

施設コード	11037		
施設分類	1. 基盤施設	施設グループ	11. その他公園

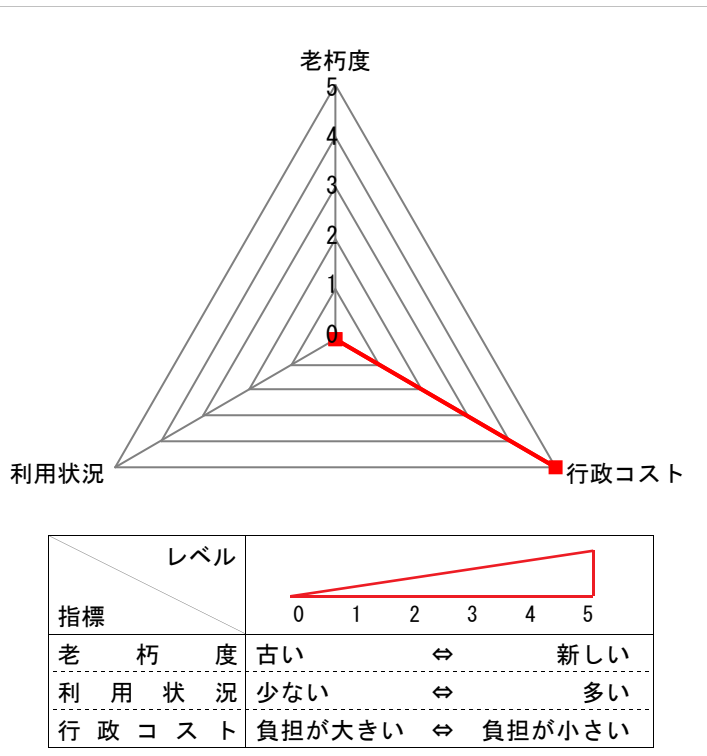
1. 施設概要	2. 施設写真
---------	---------

施設データ	施設名	宅間本谷広場	
	所在地	今治市宅間乙292番地1	
	管理担当課	都市建設部	公園緑地課
	施設の運営方法	直営	
	設置目的（根拠条例等）		
公園の健全な発達を図り、もって公共の福祉の増進に資することを目的とする。			
(今治市公園条例)			
			

建物土地データ	主体構造		階層	階建て	延床面積 (㎡)		敷地面積 (㎡)	280.00	
	経過年数 (建設年月日)	22年 (1990/04/01)	耐用年数	年	避難場所指定の有無	無	バリアフリー対応実施の有無	無	
	建物 (施設) 名	建物ごとの部屋 (機能) 名		主な用途			開館時間	使用料の有・無	
	公園	広場					0:00 ~ 24:00	有	
		遊具					0:00 ~ 24:00	無	

利用状況	単 位 / 年 度			平成21年度	平成22年度	平成23年度	
	利 用 件 数			回 (件)			
	延 べ 利 用 人 数			人			
	実 利 用 人 数			人			
運営コスト	収 入			千円	0	0	0
	支 出			千円	53	54	34
	行政コスト (支出-収入)			千円	53	54	34
	1単位当たりコスト (支出/単位)	単位 (開園日数365日)		円	145	148	93
	1人当たりコスト (支出/単位)	単位		円			

### 3. 指標



指標（名）	レベル
老朽度	0
利用状況	0
行政コスト	5

総合評価（観点別評価）		
観点	観点別評価結果	総合評価
代替性	D	D
有効性	C	
効率性	C	
PR性	E	


総合評価コメント		
施設の用途変更を含め市が保有する必要があるかを検証し、施設の設置目的や財産の用途の変更など、有効活用策を検討すべき施設		

(備考) 空欄となっている項目については、該当するデータがない、または現在データの集計・把握をしておりません。  
 なお、各項目の施設の詳細データにつきましては、施設詳細にてご確認ください。

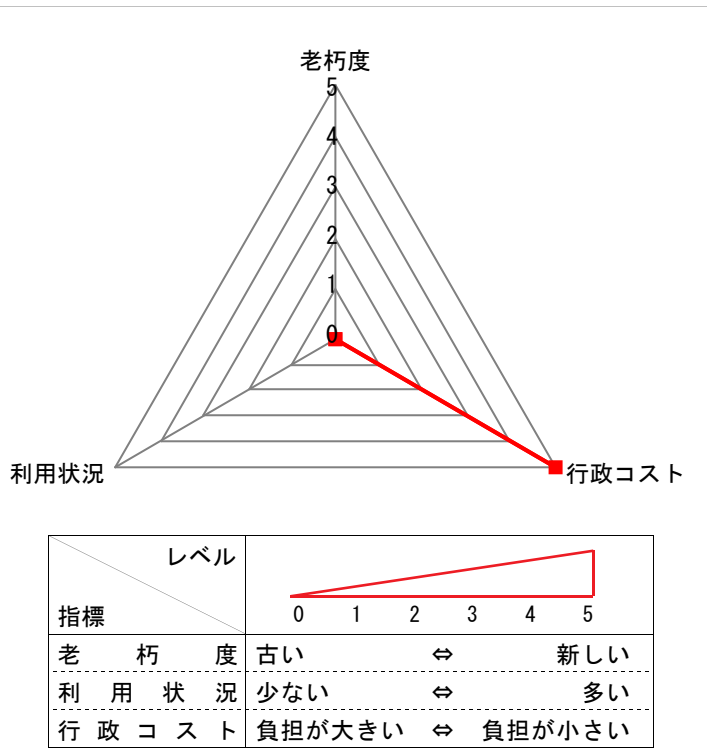
公共施設概要

H23年度

施設コード	11038
施設分類	1. 基盤施設
施設グループ	11. その他公園

1. 施設概要		2. 施設写真						
施設データ	施設名	且レクリエーション広場						
	所在地	今治市且甲452番地1						
	管理担当課	都市建設部	公園緑地課					
	施設の運営方法	直営						
	設置目的（根拠条例等）							
	地域住民のスポーツレクリエーションの場を提供し、良好な居住環境の確保を目的とする。							
(今治市公園条例)								
建物土地データ	主体構造		階層	階建て	延床面積 (㎡)		敷地面積 (㎡)	1,986.93
	経過年数 (建設年月日)	21年 (1991/04/01)	耐用年数	年	避難場所指定の有無	無	バリアフリー対応実施の有無	無
	建物(施設)名	建物ごとの部屋(機能)名		主な用途		開館時間	使用料の有・無	
	公園	広場				0:00 ~ 24:00	有	
利用状況	単位 / 年度				平成21年度	平成22年度	平成23年度	
	利用件数		回(件)					
	延べ利用人数		人					
	実利用人数		人					
	収入		千円		2	2	2	
	支出		千円		536	544	249	
行政コスト(支出-収入)		千円		534	542	247		
運営コスト	1単位当たりコスト(支出/単位)	単位(開園日数365日)		円	1,468	1,490	682	
	1人当たりコスト(支出/単位)	単位		円				

### 3. 指標



指標（名）	レベル
老朽度	0
利用状況	0
行政コスト	5

総合評価（観点別評価）		
観点	観点別評価結果	総合評価
代替性	C	D
有効性	D	
効率性	D	
PR性	E	

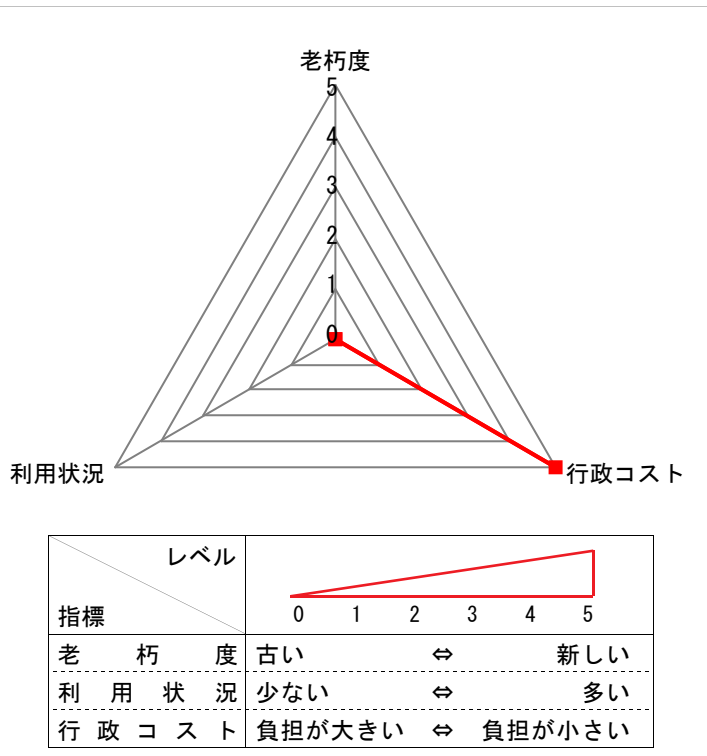
総合評価コメント	
施設の用途変更を含め市が保有する必要があるかを検証し、施設の設置目的や財産の用途の変更など、有効活用策を検討すべき施設	

(備考) 空欄となっている項目については、該当するデータがない、または現在データの集計・把握をしておりません。  
 なお、各項目の施設の詳細データにつきましては、施設詳細にてご確認ください。

施設コード	11039		
施設分類	1. 基盤施設	施設グループ	11. その他公園

1. 施設概要						2. 施設写真			
施設データ	施設名	町谷健康広場							
	所在地	今治市宮ヶ崎甲588番地1							
	管理担当課	都市建設部		公園緑地課					
	施設の運営方法	直営							
	設置目的（根拠条例等）								
地域住民の健康増進及びコミュニティ活動の推進を図り、良好な居住環境の確保を目的とする									
(今治市公園条例)									
建物土地データ	主体構造		階層	階建て	延床面積 (㎡)		敷地面積 (㎡)	2,221.62	
	経過年数 (建設年月日)	21年 (1991/04/01)		耐用年数	年	避難場所指定の有無	無	バリアフリー対応実施の有無	無
	建物(施設)名	建物ごとの部屋(機能)名		主な用途			開館時間	使用料の有・無	
	公園	広場					0:00 ~ 24:00	有	
			他の部屋(機能)数 :		0				
		他の建物(施設)数 :		0					
利用状況	単 位 / 年 度				平成21年度	平成22年度	平成23年度		
	利 用 件 数				回(件)				
	延 べ 利 用 人 数				人				
実 利 用 人 数				人					
運営コスト	収 入				千円	2	2	2	
	支 出				千円	612	621	328	
	行政コスト(支出-収入)				千円	610	619	326	
	1単位当たりコスト (支出/単位)	単位 (開園日数365日)			円	1,677	1,701	899	
1人当たりコスト (支出/単位)	単位			円					

### 3. 指標



指標（名）	レベル
老朽度	0
利用状況	0
行政コスト	5

総合評価（観点別評価）		
観点	観点別評価結果	総合評価
代替性	C	D
有効性	D	
効率性	D	
PR性	E	

総合評価コメント	
施設の用途変更を含め市が保有する必要があるかを検証し、施設の設置目的や財産の用途の変更など、有効活用策を検討すべき施設	

(備考) 空欄となっている項目については、該当するデータがない、または現在データの集計・把握をしておりません。  
 なお、各項目の施設の詳細データにつきましては、施設詳細にてご確認ください。



公共施設概要

H23年度

施設コード	11040	
施設分類	1. 基盤施設	施設グループ 11. その他公園

1. 施設概要	2. 施設写真
---------	---------

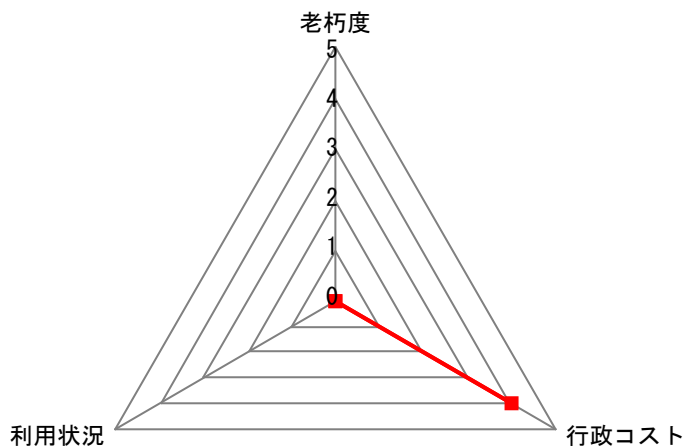
施設データ	施設名	大新田広場	
	所在地	今治市大新田町3丁目503番地1	
	管理担当課	都市建設部	公園緑地課
	施設の運営方法	直営	
	設置目的（根拠条例等）		
公園の健全な発達を図り、もって公共の福祉の増進に資することを目的とする。			
(今治市公園条例)			



建物土地データ	主体構造		階層	階建て	延床面積 (㎡)		敷地面積 (㎡)	1,713.00	
	経過年数 (建設年月日)	19年 (1992/12/10)	耐用年数	年	避難場所指定の有無	無	バリアフリー対応実施の有無	無	
	建物 (施設) 名	建物ごとの部屋 (機能) 名		主な用途			開館時間	使用料の有・無	
	公園	広場					0:00 ~ 24:00	有	
		遊具					0:00 ~ 24:00	無	
		他の部屋 (機能) 数 :		0					

利用状況	単 位 / 年 度			平成21年度	平成22年度	平成23年度	
	利 用 件 数			回 (件)			
	延 べ 利 用 人 数			人			
	実 利 用 人 数			人			
	収 入			千円	2	2	2
運営コスト	支 出			千円	325	332	433
	行政コスト (支出-収入)			千円	323	330	431
	1単位当たりコスト (支出/単位)	単位 (開園日数365日)		円	890	910	1,186
	1人当たりコスト (支出/単位)	単位		円			

### 3. 指標



指標 \ レベル	0	1	2	3	4	5
老 朽 度	古い					新しい
利 用 状 況	少ない					多い
行 政 コ ス ト	負担が大きい					負担が小さい

指標 (名)	レベル
老朽度	0
利用状況	0
行政コスト	4

総合評価 (観点別評価)		
観点	観点別評価結果	総合評価
代替性	C	D
有効性	C	
効率性	C	
PR性	E	


#### 総合評価コメント

施設の用途変更を含め市が保有する必要があるかを検証し、施設の設置目的や財産の用途の変更など、有効活用策を検討すべき施設

(備考) 空欄となっている項目については、該当するデータがない、または現在データの集計・把握をしておりません。  
 なお、各項目の施設の詳細データにつきましては、施設詳細にてご確認ください。

施設コード	11041	施設分類	1. 基盤施設	施設グループ	11. その他公園
-------	-------	------	---------	--------	-----------

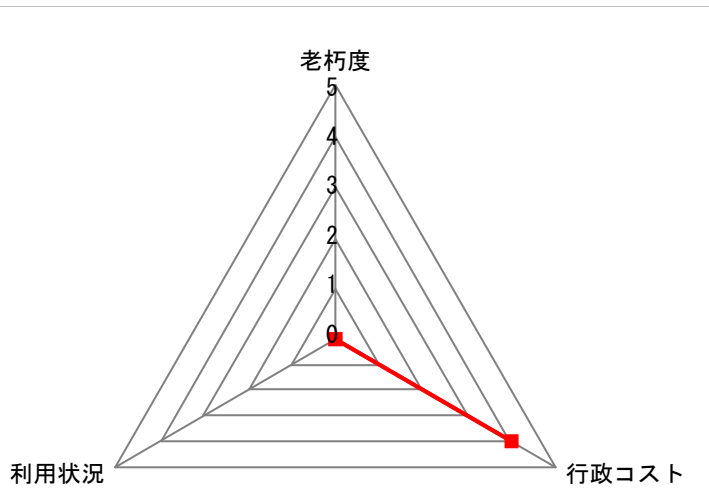
1. 施設概要	2. 施設写真
---------	---------

施設データ	施設名	富田レクリエーション広場		
	所在地	今治市上徳乙290番地1		
	管理担当課	都市建設部	公園緑地課	
	施設の運営方法	直営		
	設置目的 (根拠条例等)			
	地域住民のスポーツレクリエーションの場を提供し、良好な居住環境の確保を目的とする。  (今治市公園条例)			
				

建物土地データ	主体構造		階層	階建て	延床面積 (㎡)		敷地面積 (㎡)	2,793.37
	経過年数 (建設年月日)	18年 (1994/06/01)	耐用年数	年	避難場所指定の有無	無	バリアフリー対応実施の有無	無
	建物 (施設) 名	建物ごとの部屋 (機能) 名	主な用途			開館時間	使用料の有・無	
	公園	広場				0:00 ~ 24:00	有	
	他の部屋 (機能) 数 :		0					
	他の部屋 (機能) 数 :							
	他の建物 (施設) 数 :		0					

利用状況	単 位 / 年 度		平成21年度	平成22年度	平成23年度
	利 用 件 数	回 (件)			
	延 べ 利 用 人 数	人			
運営コスト	実 利 用 人 数	人			
	収 入	千円	3	3	3
	支 出	千円	950	962	537
	行政コスト (支出-収入)	千円	947	959	534
	1単位当たりコスト (支出/単位)	単位 (開園日数365日)	円	2,603	2,636
1人当たりコスト (支出/単位)	単位	円			

### 3. 指標



指標 \ レベル	0	1	2	3	4	5
老 朽 度	古い					新しい
利 用 状 況	少ない					多い
行 政 コ ス ト	負担が大きい					負担が小さい

指標 (名)	レベル
老朽度	0
利用状況	0
行政コスト	4

総合評価 (観点別評価)		
観点	観点別評価結果	総合評価
代替性	C	D
有効性	D	
効率性	D	
PR性	E	

#### 総合評価コメント

施設の用途変更を含め市が保有する必要があるかを検証し、施設の設置目的や財産の用途の変更など、有効活用策を検討すべき施設

(備考) 空欄となっている項目については、該当するデータがない、または現在データの集計・把握をしておりません。  
 なお、各項目の施設の詳細データにつきましては、施設詳細にてご確認ください。

施設コード	11042	
施設分類	1. 基盤施設	施設グループ 11. その他公園

1. 施設概要	2. 施設写真
---------	---------

施設データ	施設名	馬島広場		
	所在地	今治市馬島甲1735番地		
	管理担当課	都市建設部	公園緑地課	
	施設の運営方法	直営		
	設置目的（根拠条例等）		公園の健全な発達を図り、もって公共の福祉の増進に資することを目的とする。  (今治市公園条例)	



建物土地データ	主体構造		階層	階建て	延床面積 (㎡)		敷地面積 (㎡)	100.00	
	経過年数 (建設年月日)	18年 (1994/04/01)	耐用年数	年	避難場所指定の有無	無	バリアフリー対応実施の有無	無	
	建物(施設)名	建物ごとの部屋(機能)名		主な用途			開館時間	使用料の有・無	
	公園	広場					0:00 ~ 24:00	有	

他の部屋（機能）数： 0

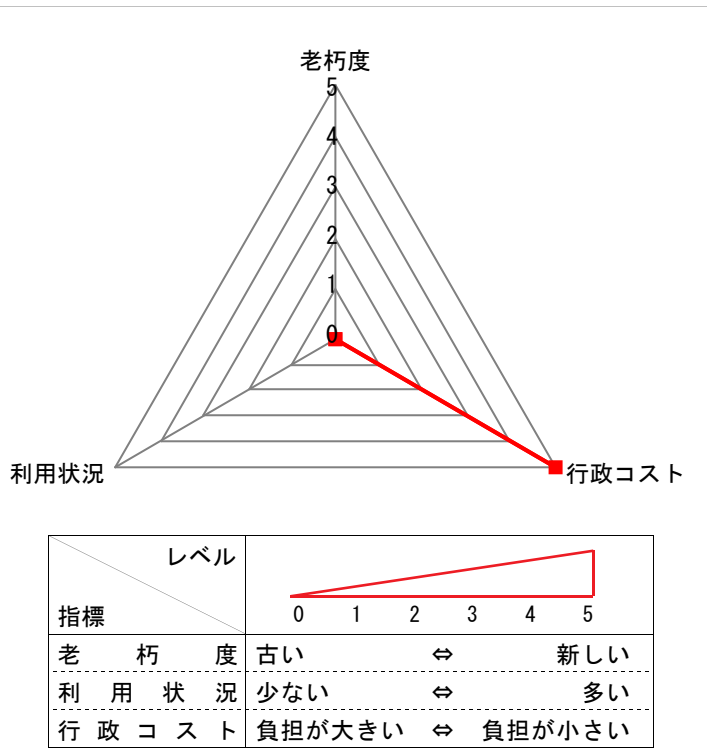
他の部屋（機能）数：

他の建物（施設）数： 0

利用状況	単 位 / 年 度		平成21年度	平成22年度	平成23年度	
	利 用 件 数	回(件)				
	延 べ 利 用 人 数	人				
運営コスト	実 利 用 人 数		人			
	収 入	千円	0	0	0	
	支 出	千円	27	28	110	
	行政コスト（支出-収入）		千円	27	28	110
	1単位当たりコスト（支出/単位）	単位（開園日数365日）	円	74	77	301

1人当たりコスト（支出/単位） 単位 円

### 3. 指標



指標（名）	レベル
老朽度	0
利用状況	0
行政コスト	5

総合評価（観点別評価）		
観点	観点別評価結果	総合評価
代替性	D	D
有効性	C	
効率性	C	
PR性	E	

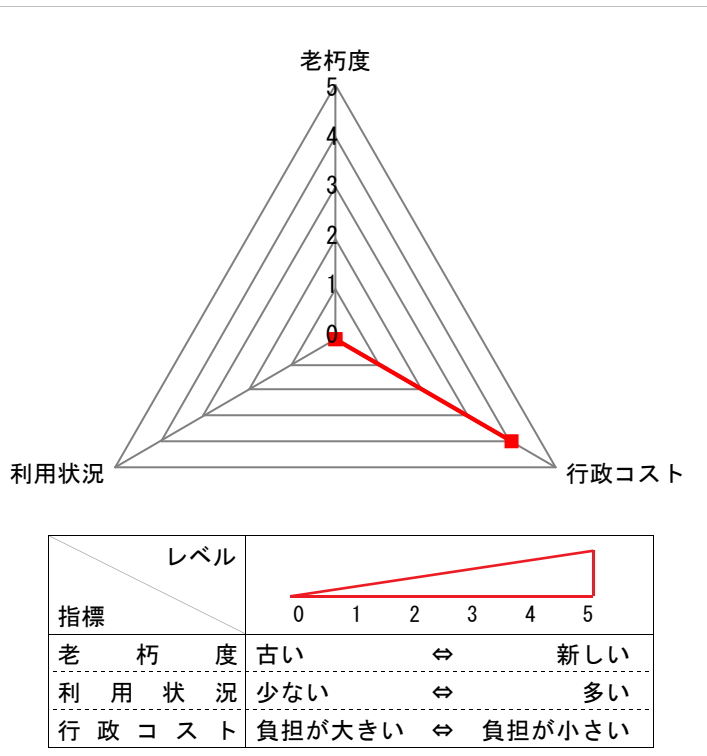
総合評価コメント	
施設の用途変更を含め市が保有する必要があるかを検証し、施設の設置目的や財産の用途の変更など、有効活用策を検討すべき施設	

(備考) 空欄となっている項目については、該当するデータがない、または現在データの集計・把握をしておりません。  
 なお、各項目の施設の詳細データにつきましては、施設詳細にてご確認ください。

施設コード	11043	
施設分類	1. 基盤施設	施設グループ 11. その他公園

1. 施設概要				2. 施設写真				
施設データ	施設名	浅川憩いの広場						
	所在地	今治市馬越町2丁目甲241番地1地先						
	管理担当課	都市建設部	公園緑地課					
	施設の運営方法	直営						
	設置目的（根拠条例等）		公園の健全な発達を図り、もつて公共の福祉の増進に資することを目的とする。					
	(今治市公園条例)							
建物土地データ	主体構造		階層	階建て	延床面積 (㎡)		敷地面積 (㎡)	453.48
	経過年数 (建設年月日)	17年 (1995/04/01)	耐用年数	年	避難場所指定の有無	無	バリアフリー対応実施の有無	無
	建物（施設）名	建物ごとの部屋（機能）名		主な用途		開館時間	使用料の有・無	
	公園	広場				0:00 ~ 24:00	有	
		遊具				0:00 ~ 24:00	無	
利用状況	単 位 / 年 度			平成21年度	平成22年度	平成23年度		
	利 用 件 数			回 (件)				
延 べ 利 用 人 数			人					
実 利 用 人 数			人					
運営コスト	収 入			千円	1	1	1	
	支 出			千円	85	88	519	
	行政コスト (支出-収入)			千円	84	87	518	
	1単位当たりコスト (支出/単位)	単位 (開園日数365日)		円	233	227	1,422	
	1人当たりコスト (支出/単位)	単位		円				

### 3. 指標



指標（名）	レベル
老朽度	0
利用状況	0
行政コスト	4

総合評価（観点別評価）		
観点	観点別評価結果	総合評価
代替性	D	D
有効性	D	
効率性	C	
PR性	E	

総合評価コメント	
施設の用途変更を含め市が保有する必要があるかを検証し、施設の設置目的や財産の用途の変更など、有効活用策を検討すべき施設	


(備考) 空欄となっている項目については、該当するデータがない、または現在データの集計・把握をしておりません。  
 なお、各項目の施設の詳細データにつきましては、施設詳細にてご確認ください。



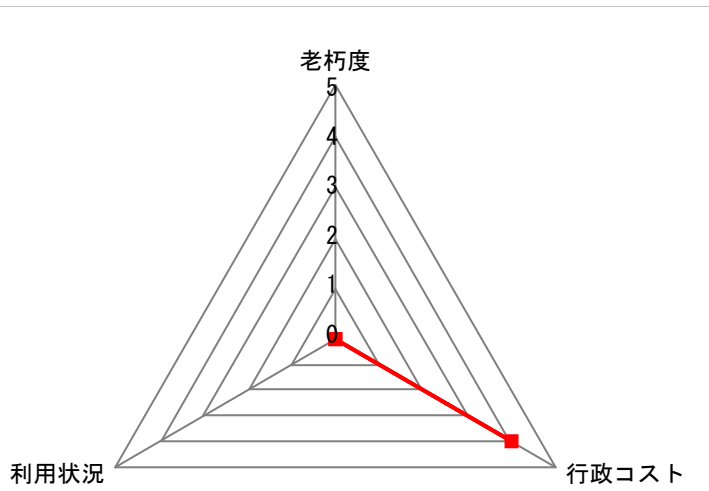
公共施設概要

H23年度

施設コード	11044		
施設分類	1. 基盤施設	施設グループ	11. その他公園

1. 施設概要				2. 施設写真				
施設データ	施設名	駅西ポケット広場						
	所在地	今治市北日吉町1丁目223番地2						
	管理担当課	都市建設部	公園緑地課					
	施設の運営方法	直営						
	設置目的(根拠条例等)							
公園の健全な発達を図り、もつて公共の福祉の増進に資することを目的とする。								
(今治市公園条例)								
建物土地データ	主体構造		階層	階建て	延床面積 (㎡)		敷地面積 (㎡)	1,041.11
	経過年数 (建設年月日)	17年 (1995/04/01)	耐用年数	年	避難場所指定の有無	無	バリアフリー対応実施の有無	無
	建物(施設)名	建物ごとの部屋(機能)名		主な用途			開館時間	使用料の有・無
	公園	広場					0:00 ~ 24:00	有
		遊具					0:00 ~ 24:00	無
		他の部屋(機能)数 :		0				
利用状況	単 位 / 年 度				平成21年度	平成22年度	平成23年度	
	利 用 件 数				回(件)			
	延 べ 利 用 人 数				人			
	実 利 用 人 数				人			
	収 入				千円	1	1	
	支 出				千円	197	202	
	行政コスト(支出-収入)				千円	196	201	
運営コスト	1単位当たりコスト(支出/単位)	単位(開園日数365日)		円	540	553	1,975	
	1人当たりコスト(支出/単位)	単位		円				

### 3. 指標



指標 \ レベル	0	1	2	3	4	5
老 朽 度	古い					新しい
利 用 状 況	少ない					多い
行 政 コ ス ト	負担が大きい					負担が小さい

指標 (名)	レベル
老朽度	0
利用状況	0
行政コスト	4

総合評価 (観点別評価)		
観点	観点別評価結果	総合評価
代替性	E	E
有効性	C	
効率性	D	
PR性	E	

#### 総合評価コメント

公の施設等として公共が保有すべき施設ではなく、民間譲渡により廃止を検討すべき施設


(備考) 空欄となっている項目については、該当するデータがない、または現在データの集計・把握をしておりません。  
 なお、各項目の施設の詳細データにつきましては、施設詳細にてご確認ください。

公共施設概要

H23年度

施設コード	11045		
施設分類	1. 基盤施設	施設グループ	11. その他公園

1. 施設概要 2. 施設写真

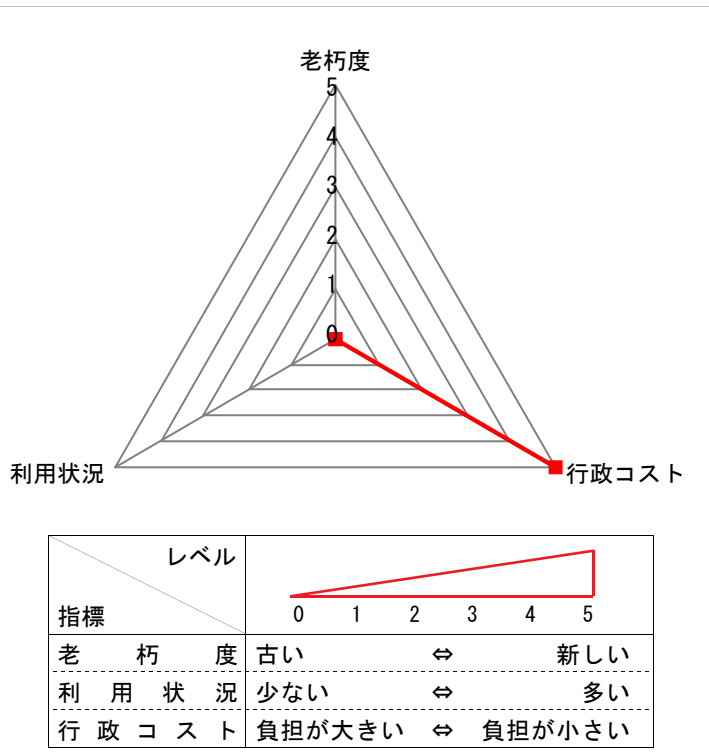
施設データ	施設名	旭方公園		
	所在地	今治市高部乙 1 7 番地 3		
	管理担当課	都市建設部	公園緑地課	
	施設の運営方法	直営		
	設置目的（根拠条例等）			
公園の健全な発達を図り、もつて公共の福祉の増進に資することを目的とする。				
(今治市公園条例)				
				

建物土地データ	主体構造		階層	階建て	延床面積 (㎡)		敷地面積 (㎡)	583.00
	経過年数 (建設年月日)	7年 (2005/04/01)	耐用年数	年	避難場所指定の有無	無	バリアフリー対応実施の有無	無
	建物(施設)名	建物ごとの部屋(機能)名		主な用途		開館時間	使用料の有・無	
	公園	広場				0:00 ~ 24:00	有	

他の建物(施設)数 : 0

利用状況	単 位 / 年 度			平成21年度	平成22年度	平成23年度
	利 用 件 数			回 (件)		
	延 べ 利 用 人 数			人		
	実 利 用 人 数			人		
	收 入			千円	1	1
運営コスト	支 出			千円	111	114
	行政コスト (支出-収入)			千円	110	113
	1単位当たりコスト (支出/単位)	単位 (開園日数365日)		円	304	312
	1人当たりコスト (支出/単位)	単位		円		

### 3. 指標



指標（名）	レベル
老朽度	0
利用状況	0
行政コスト	5

総合評価（観点別評価）		
観点	観点別評価結果	総合評価
代替性	C	D
有効性	C	
効率性	D	
PR性	E	

総合評価コメント		
施設の用途変更を含め市が保有する必要があるかを検証し、施設の設置目的や財産の用途の変更など、有効活用策を検討すべき施設		

(備考) 空欄となっている項目については、該当するデータがない、または現在データの集計・把握をしておりません。  
 なお、各項目の施設の詳細データにつきましては、施設詳細にてご確認ください。

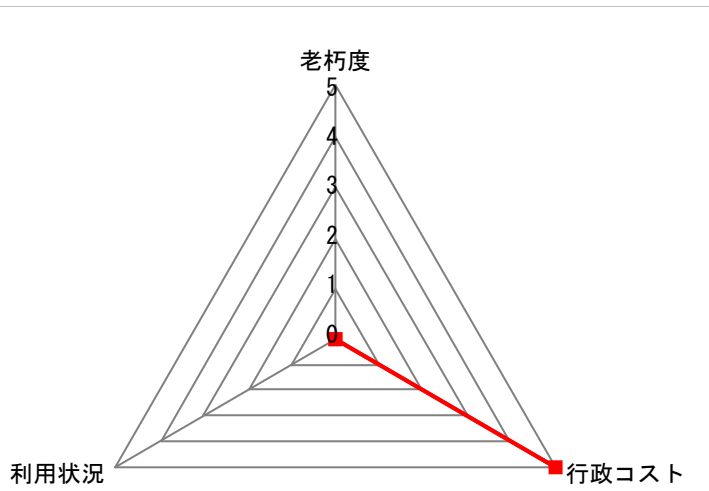
公共施設概要

H23年度

施設コード	11046		
施設分類	1. 基盤施設	施設グループ	11. その他公園

1. 施設概要					2. 施設写真			
施設データ	施設名	鳥生交差点緑地						
	所在地	今治市南鳥生町2丁目907番地8						
	管理担当課	都市建設部	公園緑地課					
	施設の運営方法	直営						
	設置目的（根拠条例等）							
公園の健全な発達を図り、もって公共の福祉の増進に資することを目的とする。								
(今治市公園条例)								
建物土地データ	主体構造		階層	階建て	延床面積 (㎡)		敷地面積 (㎡)	119.42
	経過年数 (建設年月日)	29年 (1983/04/01)	耐用年数	年	避難場所指定の有無	無	バリアフリー対応実施の有無	無
	建物（施設）名	建物ごとの部屋（機能）名		主な用途			開館時間	使用料の有・無
	公園	緑地					0:00 ~ 24:00	有
			他の部屋（機能）数 :			0		
			他の建物（施設）数 :			0		
利用状況	単 位 / 年 度				平成21年度	平成22年度	平成23年度	
	利 用 件 数		回 (件)					
	延 べ 利 用 人 数		人					
	実 利 用 人 数		人					
運営コスト	収 入		千円		0	0	0	
	支 出		千円		22	22	193	
	行政コスト (支出-収入)		千円		22	22	193	
	1単位当たりコスト (支出/単位)	単位 (開園日数365日)		円	60	60	529	
1人当たりコスト (支出/単位)		単位		円				

### 3. 指標



指標 \ レベル	0	1	2	3	4	5
老 朽 度	古い					新しい
利 用 状 況	少ない					多い
行 政 コ ス ト	負担が大きい					負担が小さい

指標 (名)	レベル
老朽度	0
利用状況	0
行政コスト	5

総合評価 (観点別評価)		
観点	観点別評価結果	総合評価
代替性	E	E
有効性	C	
効率性	D	
PR性	E	

#### 総合評価コメント


公の施設等として公共が保有すべき施設ではなく、民間譲渡により廃止を検討すべき施設

(備考) 空欄となっている項目については、該当するデータがない、または現在データの集計・把握をしておりません。  
 なお、各項目の施設の詳細データにつきましては、施設詳細にてご確認ください。

公共施設概要

H23年度

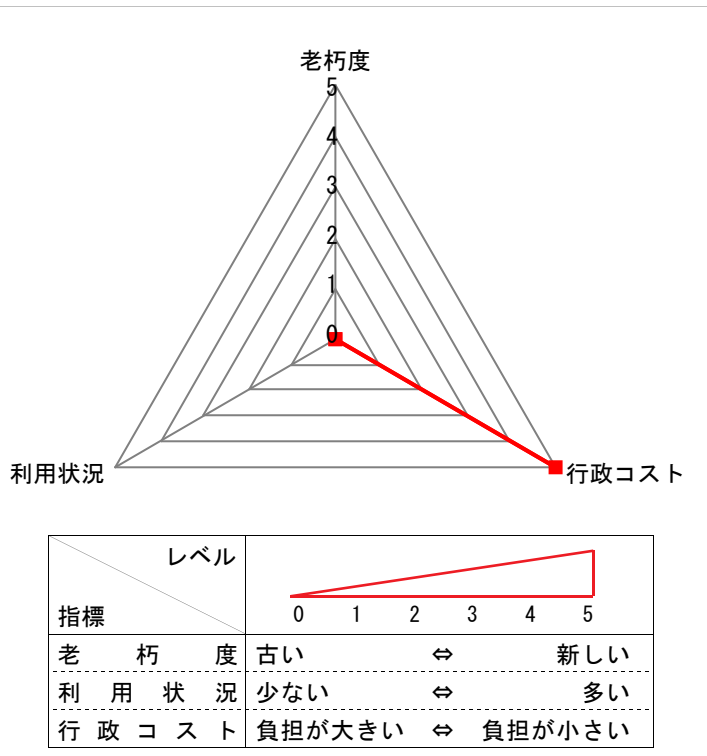
施設コード	11047		
施設分類	1. 基盤施設	施設グループ	11. その他公園

1. 施設概要		2. 施設写真
施設名	東門緑地	
所在地	今治市東門町3丁目300番地3	
管理担当課	都市建設部 公園緑地課	
施設の運営方法	直営	
設置目的（根拠条例等）		
公園の健全な発達を図り、もって公共の福祉の増進に資することを目的とする。		
施設データ		

主体構造	階層	階建て	延床面積 (㎡)	敷地面積 (㎡)	364. 22	
経過年数 (建設年月日)	4年 (2008/04/01)	耐用年数	年	避難場所 指定の有無	無	無
建物（施設）名	建物ごとの 部屋（機能）名	主な用途			開館時間	使用料の 有・無
公園	緑地				0:00 ~ 24:00	有
他の部屋（機能）数： 0						
他の建物（施設）数： 0						

利用状況	単 位 / 年 度		平成21年度	平成22年度	平成23年度	
	利 用 件 数	回 (件)				
	延 べ 利 用 人 数	人				
実 利 用 人 数	人					
運営コスト	収 入	千円	0	0	0	
	支 出	千円	69	71	33	
	行政コスト (支出-収入)		千円	69	71	33
	1単位当たりコスト (支出/単位)	単 位 (開園日数365日)	円	244	195	90
1人当たりコスト (支出/単位)		単 位	円			

### 3. 指標



指標（名）	レベル
老朽度	0
利用状況	0
行政コスト	5

総合評価（観点別評価）		
観点	観点別評価結果	総合評価
代替性	D	D
有効性	C	
効率性	C	
PR性	E	

総合評価コメント	
施設の用途変更を含め市が保有する必要があるかを検証し、施設の設置目的や財産の用途の変更など、有効活用策を検討すべき施設	

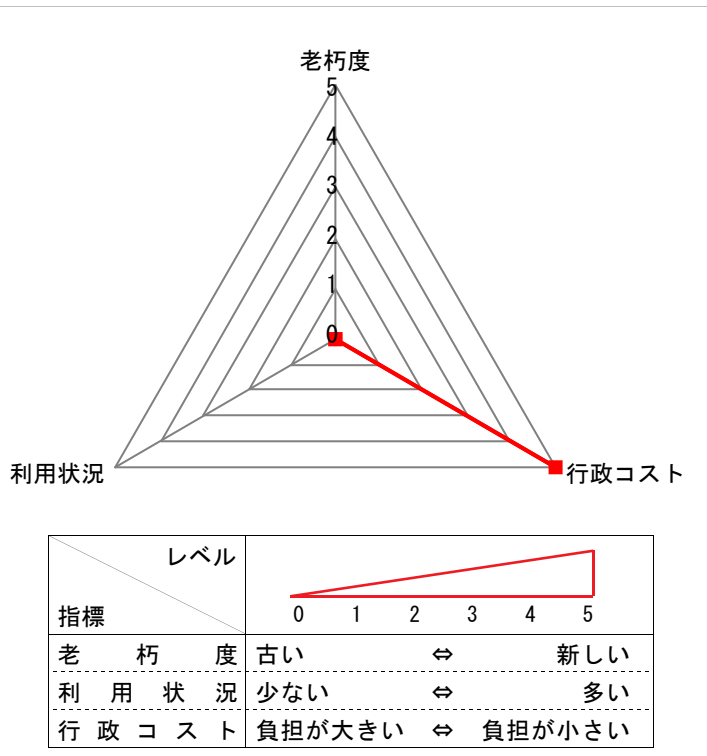
(備考) 空欄となっている項目については、該当するデータがない、または現在データの集計・把握をしておりません。  
 なお、各項目の施設の詳細データにつきましては、施設詳細にてご確認ください。



施設コード	11048
施設分類	1. 基盤施設
施設グループ	11. その他公園

1. 施設概要				2. 施設写真					
施設データ	施設名	わかばコミュニティ運動広場							
	所在地	今治市朝倉下甲1054番地1							
	管理担当課	都市建設部	公園緑地課						
	施設の運営方法	直営							
	設置目的（根拠条例等）								
公園の健全な発達を図り、もって公共の福祉の増進に資することを目的とする。									
(今治市公園条例)									
建物土地データ	主体構造		階層	階建て	延床面積 (㎡)		敷地面積 (㎡)	1,875.00	
	経過年数 (建設年月日)	19年 (1993/04/01)	耐用年数	年	避難場所指定の有無	無	バリアフリー対応実施の有無	無	
	建物(施設)名	建物ごとの部屋(機能)名		主な用途			開館時間	使用料の有・無	
	公園	広場					0:00 ~ 24:00	有	
		他の部屋(機能)数 :		0					
		他の建物(施設)数 :		0					
利用状況	単 位 / 年 度				平成21年度	平成22年度	平成23年度		
	利 用 件 数		回(件)						
	延 べ 利 用 人 数		人						
実 利 用 人 数		人							
運営コスト	収 入		千円		2	2	2		
	支 出		千円		541	550	273		
	行政コスト(支出-収入)		千円		539	548	271		
	1単位当たりコスト(支出/単位)	単位 (開園日数365日)		円	1,482	1,507	748		
1人当たりコスト(支出/単位)	単位		円						

### 3. 指標



指標（名）	レベル
老朽度	0
利用状況	0
行政コスト	5

総合評価（観点別評価）		
観点	観点別評価結果	総合評価
代替性	C	D
有効性	D	
効率性	D	
PR性	E	

総合評価コメント	
施設の用途変更を含め市が保有する必要があるかを検証し、施設の設置目的や財産の用途の変更など、有効活用策を検討すべき施設	

(備考) 空欄となっている項目については、該当するデータがない、または現在データの集計・把握をしておりません。  
 なお、各項目の施設の詳細データにつきましては、施設詳細にてご確認ください。

公共施設概要

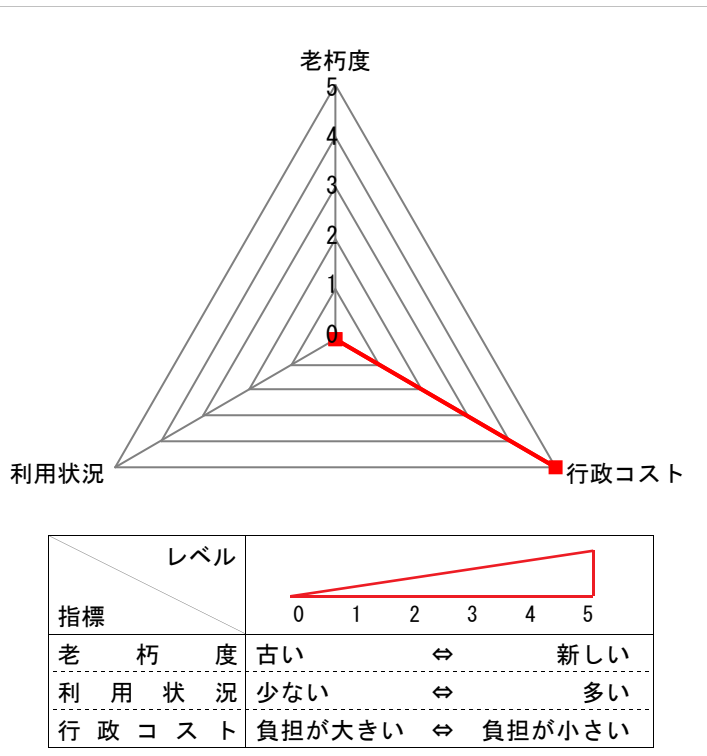
H23年度

施設コード	11049	
施設分類	1. 基盤施設	施設グループ 11. その他公園

1. 施設概要		2. 施設写真							
施設データ	施設名	笠松団地 1号公園							
	所在地	今治市朝倉上甲 2 4 4 2 番地 4 9							
	管理担当課	都市建設部 公園緑地課							
	施設の運営方法	直営							
	設置目的 (根拠条例等)								
	公園の健全な発達を図り、もって公共の福祉の増進に資することを目的とする。  (今治市公園条例)								
建物土地データ	主体構造		階層	階建て	延床面積 (㎡)		敷地面積 (㎡)	251.48	
	経過年数 (建設年月日)	27年 (1985/04/01)	耐用年数	年	避難場所指定の有無	無	バリアフリー対応実施の有無	無	
	建物 (施設) 名	建物ごとの部屋 (機能) 名		主な用途		開館時間	使用料の有・無		
	公園	広場				0:00 ~ 24:00	有		
		遊具				0:00 ~ 24:00	無		
	他の部屋 (機能) 数 : 0								
	他の建物 (施設) 数 : 0								
	利用状況	単 位 / 年 度				平成21年度	平成22年度	平成23年度	
		利 用 件 数				回 (件)			
運営コスト	延 べ 利 用 人 数				人				
	実 利 用 人 数				人				
	収 入				千円	0	0	0	
	支 出				千円	0	0	8	
	行政コスト (支出-収入)				千円	0	0	8	
	1単位当たりコスト (支出/単位)	単 位 (開園日数365日)			円	0	0	22	
1人当たりコスト (支出/単位)	単 位			円					



### 3. 指標



指標（名）	レベル
老朽度	0
利用状況	0
行政コスト	5

総合評価（観点別評価）		
観点	観点別評価結果	総合評価
代替性	E	D
有効性	C	
効率性	C	
PR性	E	


総合評価コメント		
施設の用途変更を含め市が保有する必要があるかを検証し、施設の設置目的や財産の用途の変更など、有効活用策を検討すべき施設		

(備考) 空欄となっている項目については、該当するデータがない、または現在データの集計・把握をしておりません。  
 なお、各項目の施設の詳細データにつきましては、施設詳細にてご確認ください。

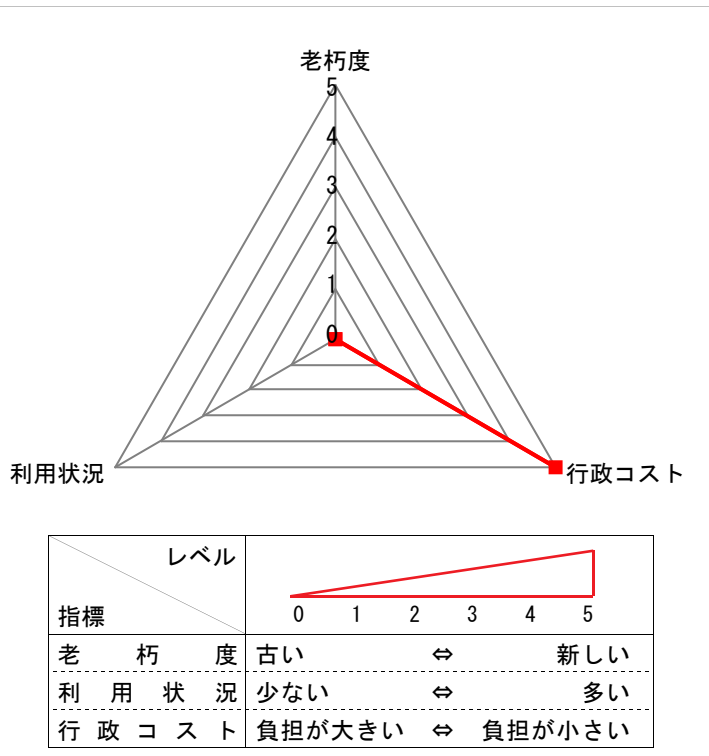
公共施設概要

H23年度

施設コード	11050	
施設分類	1. 基盤施設	施設グループ 11. その他公園

1. 施設概要					2. 施設写真				
施設データ	施設名	笠松団地2号公園							
	所在地	今治市朝倉上甲2442番地107							
	管理担当課	都市建設部	公園緑地課						
	施設の運営方法	直営							
	設置目的（根拠条例等）								
公園の健全な発達を図り、もって公共の福祉の増進に資することを目的とする。									
(今治市公園条例)									
建物土地データ	主体構造		階層	階建て	延床面積 (㎡)		敷地面積 (㎡)	1,055.28	
	経過年数 (建設年月日)	27年 (1985/04/01)	耐用年数	年	避難場所指定の有無	無	バリアフリー対応実施の有無	無	
	建物（施設）名	建物ごとの部屋（機能）名		主な用途		開館時間	使用料の有・無		
	公園	広場				0:00 ~ 24:00	有		
		遊具				0:00 ~ 24:00	無		
	他の部屋（機能）数： 0								
	他の建物（施設）数： 0								
利用状況	単 位 / 年 度				平成21年度	平成22年度	平成23年度		
	利 用 件 数				回（件）				
	延 べ 利 用 人 数				人				
実 利 用 人 数				人					
運営コスト	収 入				千円	0	0	1	
	支 出				千円	0	0	35	
	行政コスト（支出-収入）				千円	0	0	34	
	1単位当たりコスト（支出/単位）	単 位（開園日数365日）			円	0	0	93	
1人当たりコスト（支出/単位）	単 位			円					

### 3. 指標



指標（名）	レベル
老朽度	0
利用状況	0
行政コスト	5

総合評価（観点別評価）		
観点	観点別評価結果	総合評価
代替性	C	D
有効性	C	
効率性	C	
PR性	E	


総合評価コメント		
施設の用途変更を含め市が保有する必要があるかを検証し、施設の設置目的や財産の用途の変更など、有効活用策を検討すべき施設		

(備考) 空欄となっている項目については、該当するデータがない、または現在データの集計・把握をしておりません。  
 なお、各項目の施設の詳細データにつきましては、施設詳細にてご確認ください。

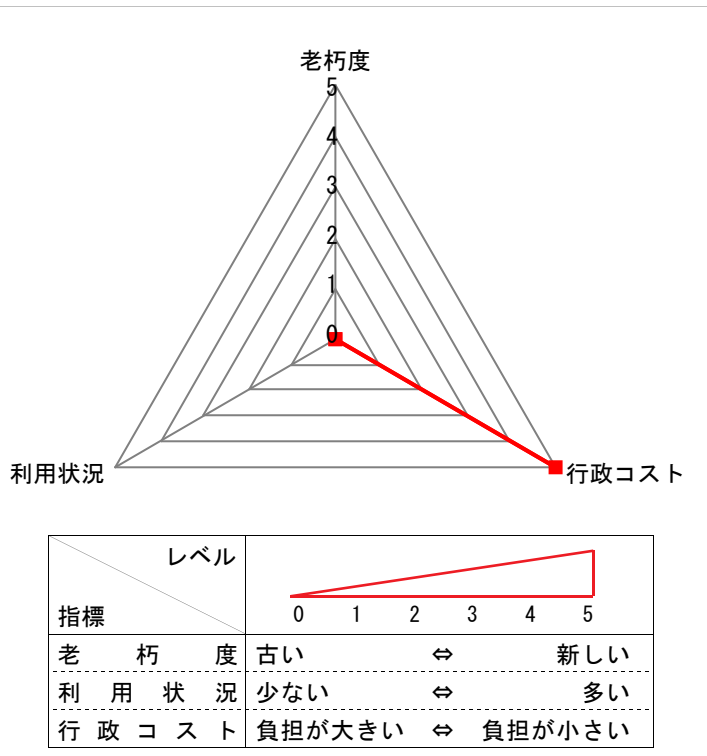
公共施設概要

H23年度

施設コード	11051	
施設分類	1. 基盤施設	施設グループ 11. その他公園

1. 施設概要				2. 施設写真			
施設データ	施設名	笠松団地 1号緑地					
	所在地	今治市朝倉上甲 2 4 4 2 番地 1 0					
	管理担当課	都市建設部	公園緑地課				
	施設の運営方法	直営					
	設置目的（根拠条例等）						
公園の健全な発達を図り、もって公共の福祉の増進に資することを目的とする。							
(今治市公園条例)							
建物土地データ	主体構造		階層	階建て	延床面積 (㎡)	敷地面積 (㎡)	411.61
	経過年数 (建設年月日)	27年 (1985/04/01)	耐用年数	年	避難場所指定の有無	無	無
	建物 (施設) 名	建物ごとの部屋 (機能) 名	主な用途			開館時間	使用料の有・無
	公園	広場				0:00 ~ 24:00	有
	他の部屋 (機能) 数 : 0						
	他の建物 (施設) 数 : 0						
	単位 / 年度				平成21年度	平成22年度	平成23年度
	利用件数				回 (件)		
	延べ利用人数				人		
	実利用人数				人		
収入				千円	0	0	
支出				千円	0	14	
行政コスト (支出-収入)				千円	0	14	
1単位当たりコスト (支出/単位)		単位 (開園日数365日)		円		38	
1人当たりコスト (支出/単位)		単位		円			
運営コスト							

### 3. 指標



指標（名）	レベル
老朽度	0
利用状況	0
行政コスト	5

総合評価（観点別評価）		
観点	観点別評価結果	総合評価
代替性	E	D
有効性	C	
効率性	C	
PR性	E	

総合評価コメント	
施設の用途変更を含め市が保有する必要があるかを検証し、施設の設置目的や財産の用途の変更など、有効活用策を検討すべき施設	

(備考) 空欄となっている項目については、該当するデータがない、または現在データの集計・把握をしておりません。  
 なお、各項目の施設の詳細データにつきましては、施設詳細にてご確認ください。



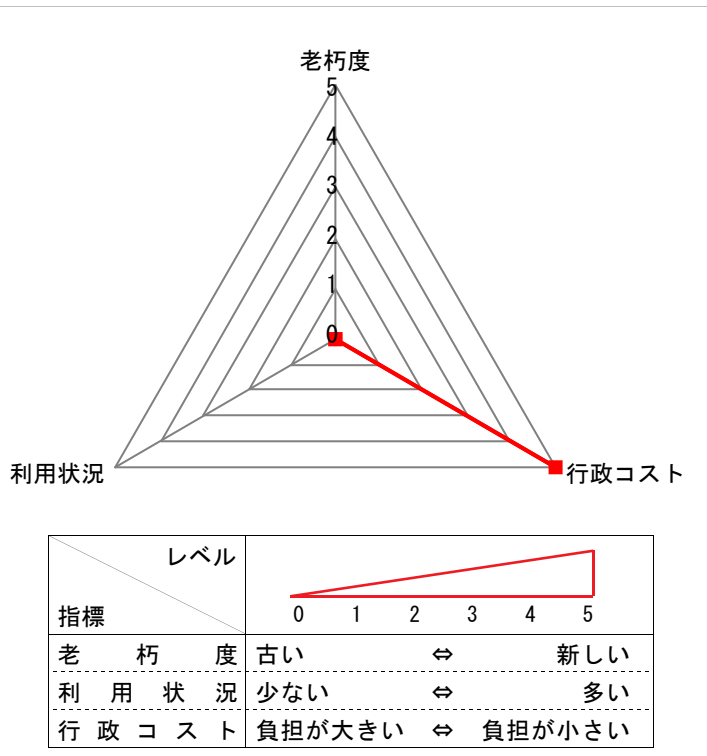
公共施設概要

H23年度

施設コード	11052	
施設分類	1. 基盤施設	施設グループ 11. その他公園

1. 施設概要					2. 施設写真				
施設データ	施設名	笠松団地2号緑地							
	所在地	今治市朝倉上甲2442番地23							
	管理担当課	都市建設部	公園緑地課						
	施設の運営方法	直営							
	設置目的（根拠条例等）	<p>公園の健全な発達を図り、もって公共の福祉の増進に資することを目的とする。</p> <p>（今治市公園条例）</p>							
建物土地データ	主体構造		階層	階建て	延床面積 (㎡)		敷地面積 (㎡)	89.14	
	経過年数 (建設年月日)	27年 (1985/04/01)	耐用年数	年	避難場所指定の有無	無	バリアフリー対応実施の有無	無	
	建物（施設）名	建物ごとの部屋（機能）名		主な用途			開館時間	使用料の有・無	
	公園	広場					0:00 ~ 24:00	有	
利用状況	単 位 / 年 度				平成21年度	平成22年度	平成23年度		
	利 用 件 数				回 (件)				
	延 べ 利 用 人 数				人				
	実 利 用 人 数				人				
	収 入				千円	0	0		
	支 出				千円	0	3		
	行政コスト (支出-収入)				千円	0	3		
運営コスト	1単位当たりコスト (支出/単位)	単位 (開園日数365日)		円			8		
	1人当たりコスト (支出/単位)	単位		円					

### 3. 指標



指標（名）	レベル
老朽度	0
利用状況	0
行政コスト	5

総合評価（観点別評価）		
観点	観点別評価結果	総合評価
代替性	E	D
有効性	C	
効率性	C	
PR性	E	


総合評価コメント	
施設の用途変更を含め市が保有する必要があるかを検証し、施設の設置目的や財産の用途の変更など、有効活用策を検討すべき施設	

(備考) 空欄となっている項目については、該当するデータがない、または現在データの集計・把握をしておりません。  
 なお、各項目の施設の詳細データにつきましては、施設詳細にてご確認ください。

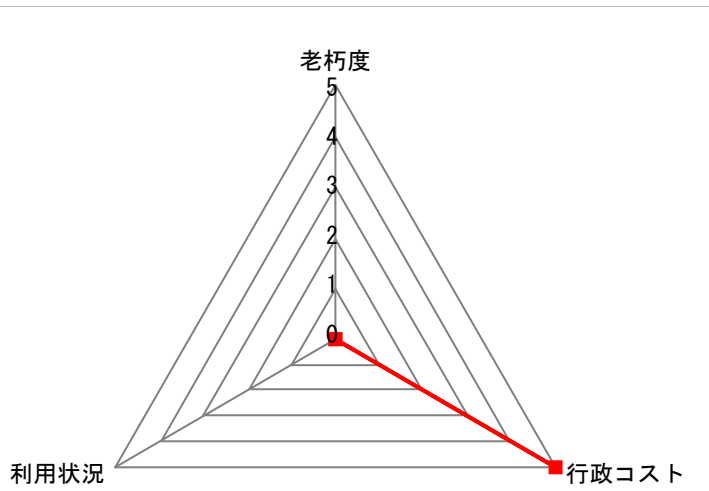
公共施設概要

H23年度

施設コード	11053
施設分類	1. 基盤施設
施設グループ	11. その他公園

1. 施設概要					2. 施設写真			
施設データ	施設名	緑ヶ丘団地公園						
	所在地	今治市朝倉北甲633番地96						
	管理担当課	都市建設部	公園緑地課					
	施設の運営方法	直営						
	設置目的（根拠条例等）							
	公園の健全な発達を図り、もって公共の福祉の増進に資することを目的とする。							
	（今治市公園条例）							
建物土地データ	主体構造		階層	階建て	延床面積 (㎡)		敷地面積 (㎡)	1,001.40
	経過年数 (建設年月日)	21年 (1991/04/01)	耐用年数	年	避難場所指定の有無	無	バリアフリー対応実施の有無	無
	建物（施設）名	建物ごとの部屋（機能）名		主な用途			開館時間	使用料の有・無
	公園	広場					0:00 ~ 24:00	有
		遊具					0:00 ~ 24:00	無
				他の部屋（機能）数： 0				
利用状況	単 位 / 年 度				平成21年度	平成22年度	平成23年度	
	利 用 件 数				回 (件)			
運営コスト	延 べ 利 用 人 数				人			
	実 利 用 人 数				人			
	収 入				千円	0	0	
	支 出				千円	0	0	
	行政コスト (支出-収入)				千円	0	0	
	1単位当たりコスト (支出/単位)	単位 (開園日数365日)		円			326	
	1人当たりコスト (支出/単位)	単位		円				

### 3. 指標



指標 \ レベル	0	1	2	3	4	5
老 朽 度	古い					新しい
利 用 状 況	少ない					多い
行 政 コ ス ト	負担が大きい					負担が小さい

指標 (名)	レベル
老朽度	0
利用状況	0
行政コスト	5


総合評価 (観点別評価)		
観点	観点別評価結果	総合評価
代替性	A	C
有効性	C	
効率性	C	
PR性	E	

#### 総合評価コメント

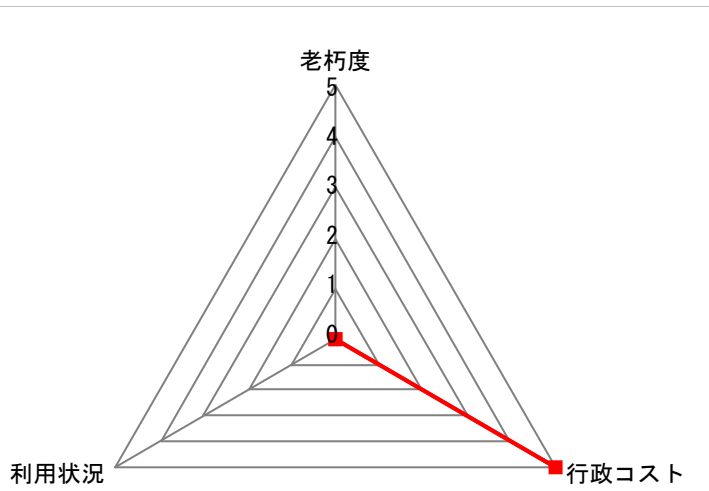
管理運営主体の変更をはじめとした抜本的な管理運営方法を見直した上で存続

(備考) 空欄となっている項目については、該当するデータがない、または現在データの集計・把握をしておりません。  
 なお、各項目の施設の詳細データにつきましては、施設詳細にてご確認ください。

施設コード	11054
施設分類	1. 基盤施設
施設グループ	11. その他公園

1. 施設概要					2. 施設写真			
施設データ	施設名	緑ヶ丘団地1号緑地						
	所在地	今治市朝倉北甲633番地6						
	管理担当課	都市建設部	公園緑地課					
	施設の運営方法	直営						
	設置目的（根拠条例等）							
公園の健全な発達を図り、もって公共の福祉の増進に資することを目的とする。  (今治市公園条例)								
建物土地データ	主体構造		階層	階建て	延床面積 (㎡)		敷地面積 (㎡)	300.00
	経過年数 (建設年月日)	21年 (1991/04/01)	耐用年数	年	避難場所指定の有無	無	バリアフリー対応実施の有無	無
	建物（施設）名	建物ごとの部屋（機能）名		主な用途		開館時間	使用料の有・無	
	公園	広場				0:00 ~ 24:00	有	
			他の部屋（機能）数 :		0			
		他の建物（施設）数 :		0				
利用状況	単 位 / 年 度				平成21年度	平成22年度	平成23年度	
	利 用 件 数				回 (件)			
	延 べ 利 用 人 数				人			
実 利 用 人 数				人				
運営コスト	収 入				千円	0	0	0
	支 出				千円	0	0	10
	行政コスト (支出-収入)				千円	0	0	10
	1単位当たりコスト (支出/単位)	単位 (開園日数365日)		円			27	
1人当たりコスト (支出/単位)	単位		円					

### 3. 指標



指標 \ レベル	0	1	2	3	4	5
老 朽 度	古い					新しい
利 用 状 況	少ない					多い
行 政 コ ス ト	負担が大きい					負担が小さい

指標 (名)	レベル
老朽度	0
利用状況	0
行政コスト	5


総合評価 (観点別評価)		
観点	観点別評価結果	総合評価
代替性	A	C
有効性	C	
効率性	C	
PR性	E	

#### 総合評価コメント

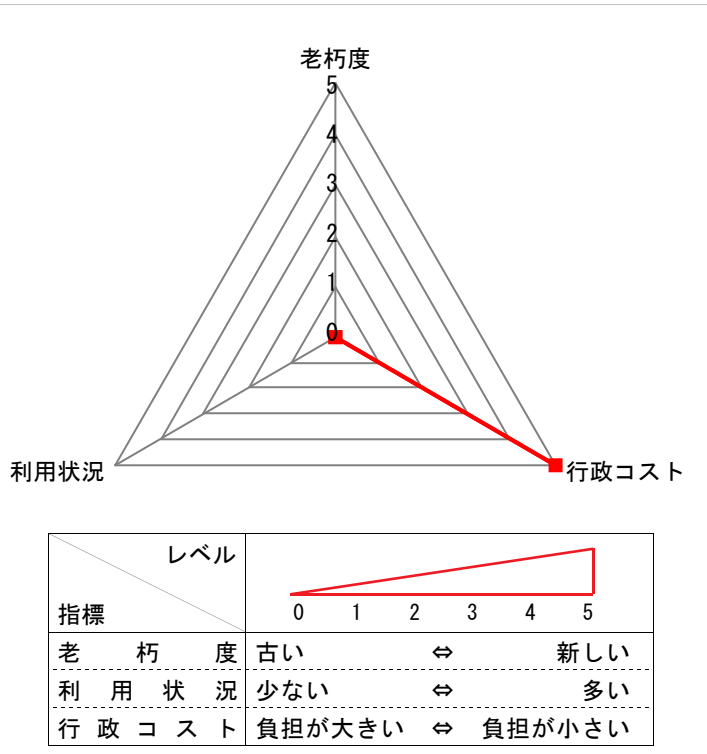
管理運営主体の変更をはじめとした抜本的な管理運営方法を見直した上で存続

(備考) 空欄となっている項目については、該当するデータがない、または現在データの集計・把握をしておりません。  
 なお、各項目の施設の詳細データにつきましては、施設詳細にてご確認ください。

施設コード	11055	
施設分類	1. 基盤施設	施設グループ 11. その他公園

1. 施設概要				2. 施設写真			
施設データ	施設名	緑ヶ丘団地2号緑地					
	所在地	今治市朝倉北甲633番地46					
	管理担当課	都市建設部	公園緑地課				
	施設の運営方法	直営					
	設置目的（根拠条例等）						
公園の健全な発達を図り、もって公共の福祉の増進に資することを目的とする。							
(今治市公園条例)							
建物土地データ	主体構造		階層	階建て	延床面積 (㎡)	敷地面積 (㎡)	314.50
	経過年数 (建設年月日)	21年 (1991/04/01)	耐用年数	年	避難場所指定の有無	無	無
	建物（施設）名	建物ごとの部屋（機能）名	主な用途			開館時間	使用料の有・無
	公園	広場				0:00 ~ 24:00	有
			他の部屋（機能）数 : 0				
			他の部屋（機能）数 :				
			他の建物（施設）数 : 0				
利用状況	単 位 / 年 度				平成21年度	平成22年度	平成23年度
	利 用 件 数				回 (件)		
	延 べ 利 用 人 数				人		
実 利 用 人 数				人			
運営コスト	収 入				千円	0	0
	支 出				千円	0	10
	行政コスト (支出-収入)				千円	0	10
	1単位当たりコスト (支出/単位)	単位 (開園日数365日)			円		27
1人当たりコスト (支出/単位)	単位			円			

### 3. 指標



指標（名）	レベル
老朽度	0
利用状況	0
行政コスト	5

総合評価（観点別評価）		
観点	観点別評価結果	総合評価
代替性	A	C
有効性	C	
効率性	C	
PR性	E	

総合評価コメント	
管理運営主体の変更をはじめとした抜本的な管理運営方法を見直した上で存続	


(備考) 空欄となっている項目については、該当するデータがない、または現在データの集計・把握をしておりません。  
 なお、各項目の施設の詳細データにつきましては、施設詳細にてご確認ください。



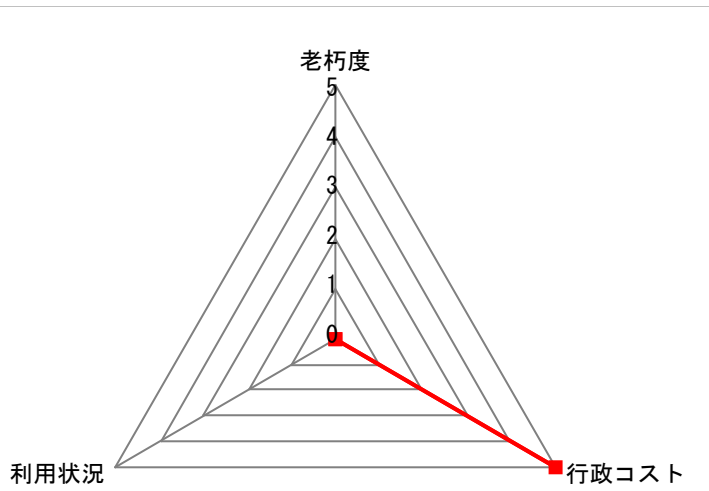
公共施設概要

H23年度

施設コード	11056
施設分類	1. 基盤施設
施設グループ	11. その他公園

1. 施設概要				2. 施設写真						
施設データ	施設名	高野農村公園								
	所在地	今治市玉川町高野甲 2 2 番地 1								
	管理担当課	都市建設部	公園緑地課							
	施設の運営方法	直営								
	設置目的（根拠条例等）									
公園の健全な発達を図り、もって公共の福祉の増進に資することを目的とする。										
建物土地データ	主体構造		階層	階建て	延床面積 (㎡)		敷地面積 (㎡)	1,710.00		
	経過年数 (建設年月日)	13年 (1999/04/01)	耐用年数	年	避難場所指定の有無	無	バリアフリー対応実施の有無	無		
	建物 (施設) 名	公園	建物ごとの部屋 (機能) 名	広場	主な用途		開館時間	0:00 ~ 24:00	使用料の有・無	有
	他の部屋 (機能) 数 : 0									
	他の建物 (施設) 数 : 0									
	利用状況									
	単 位 / 年 度					平成21年度	平成22年度	平成23年度		
	利 用 件 数		回 (件)							
	延 べ 利 用 人 数		人							
	実 利 用 人 数		人							
収 入		千円			2	2	22			
支 出		千円			324	331	58			
行政コスト (支出-収入)		千円			322	329	36			
1単位当たりコスト (支出/単位)		単 位 (開園日数365日)			円	888	907	159		
1人当たりコスト (支出/単位)		単 位			円					
運営コスト										

### 3. 指標



指標（名）	レベル
老朽度	0
利用状況	0
行政コスト	5

総合評価（観点別評価）		
観点	観点別評価結果	総合評価
代替性	C	D
有効性	C	
効率性	C	
PR性	E	

指標 \ レベル	0	1	2	3	4	5
老 朽 度	古い					新しい
利 用 状 況	少ない					多い
行 政 コ ス ト	負担が大きい					負担が小さい

#### 総合評価コメント


施設の用途変更を含め市が保有する必要があるかを検証し、施設の設置目的や財産の用途の変更など、有効活用策を検討すべき施設

(備考) 空欄となっている項目については、該当するデータがない、または現在データの集計・把握をしておりません。  
 なお、各項目の施設の詳細データにつきましては、施設詳細にてご確認ください。

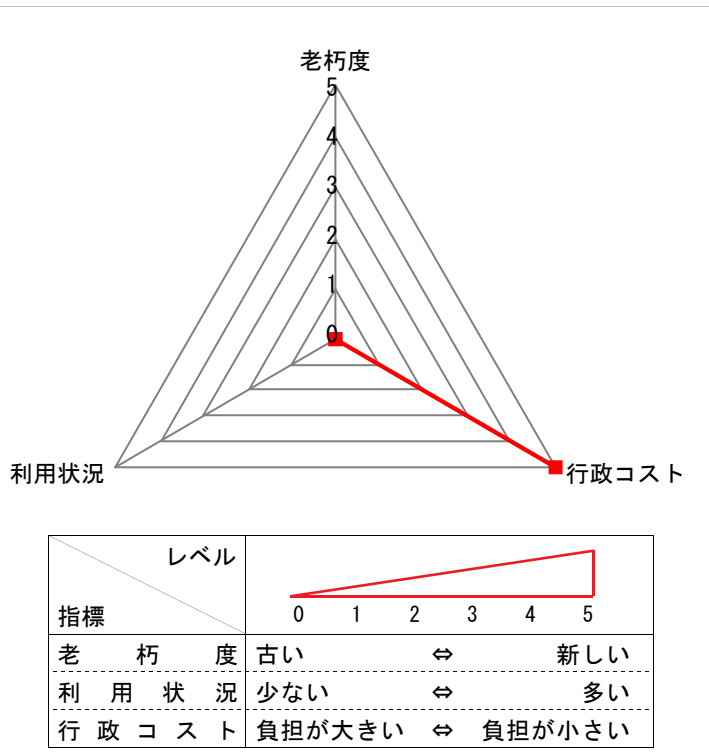
公共施設概要

H23年度

施設コード	11057	
施設分類	1. 基盤施設	施設グループ 11. その他公園

1. 施設概要					2. 施設写真				
施設データ	施設名	長谷団地内公園A							
	所在地	今治市玉川町長谷甲950番地33							
	管理担当課	都市建設部		公園緑地課					
	施設の運営方法	直営							
	設置目的 (根拠条例等)	公園の健全な発達を図り、もって公共の福祉の増進に資することを目的とする。  (今治市公園条例)							
建物土地データ	主体構造		階層	階建て	延床面積 (㎡)		敷地面積 (㎡)	251.76	
	経過年数 (建設年月日)	10年 (2002/03/27)	耐用年数	年	避難場所指定の有無	無	バリアフリー対応実施の有無	無	
	建物 (施設) 名		建物ごとの部屋 (機能) 名		主な用途			開館時間	使用料の有・無
	公園		広場					0:00 ~ 24:00	有
			遊具					0:00 ~ 24:00	無
			他の部屋 (機能) 数 :		0				
		他の建物 (施設) 数 :		0					
利用状況	単位 / 年度			平成21年度	平成22年度	平成23年度			
	利用件数	回 (件)							
	延べ利用人数	人							
	実利用人数	人							
	収入	千円	0	0	0				
運営コスト	支出	千円	49	50	8				
	行政コスト (支出-収入)		千円	49	50	8			
	1単位当たりコスト (支出/単位)	単位 (開園日数365日)	円	134	137	22			
	1人当たりコスト (支出/単位)	単位	円						

### 3. 指標



指標（名）	レベル
老朽度	0
利用状況	0
行政コスト	5

総合評価（観点別評価）		
観点	観点別評価結果	総合評価
代替性	C	D
有効性	C	
効率性	C	
PR性	E	

総合評価コメント		
施設の用途変更を含め市が保有する必要があるかを検証し、施設の設置目的や財産の用途の変更など、有効活用策を検討すべき施設		

(備考) 空欄となっている項目については、該当するデータがない、または現在データの集計・把握をしておりません。  
 なお、各項目の施設の詳細データにつきましては、施設詳細にてご確認ください。

公共施設概要

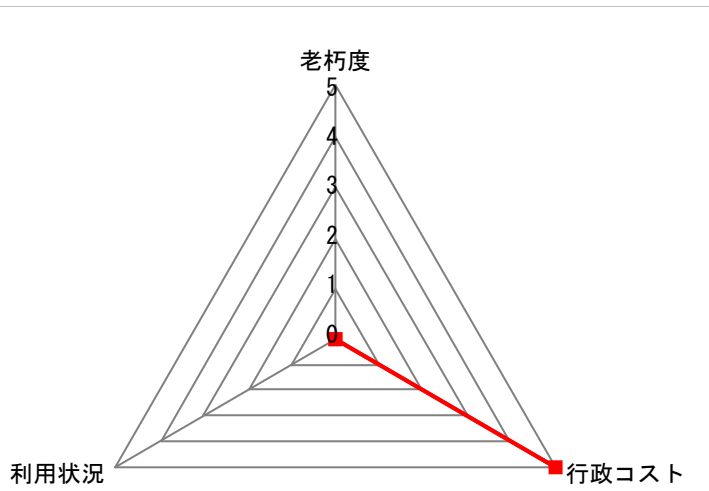
H23年度

施設コード	11058	
施設分類	1. 基盤施設	施設グループ 11. その他公園

1. 施設概要				2. 施設写真				
施設データ	施設名	長谷団地内公園B						
	所在地	今治市玉川町長谷甲1030番地71						
	管理担当課	都市建設部			公園緑地課			
	施設の運営方法	直営						
	設置目的（根拠条例等）							
公園の健全な発達を図り、もって公共の福祉の増進に資することを目的とする。								
(今治市公園条例)								
建物土地データ	主体構造		階層	階建て	延床面積(m <sup>2</sup> )		敷地面積(m <sup>2</sup> )	124.02
	経過年数(建設年月日)	10年(2002/04/01)		耐用年数	年	避難場所指定の有無	無	無
	建物(施設)名	建物ごとの部屋(機能)名	主な用途				開館時間	使用料の有・無
	公園	広場					0:00 ~ 24:00	有
		他の部屋(機能)数 : 0						
	他の部屋(機能)数 :							
	他の建物(施設)数 : 0							
	利用状況	単位 / 年度			平成21年度	平成22年度	平成23年度	
利用件数		回(件)						
延べ利用人数		人						
実利用人数		人						
運営コスト	収入		千円	0	0	0		
	支出		千円	23	24	4		
	行政コスト(支出-収入)		千円	23	24	4		
	1単位当たりコスト(支出/単位)	単位(開園日数365日)	円	63	66	11		
1人当たりコスト(支出/単位)		単位	円					



### 3. 指標



指標 \ レベル	0	1	2	3	4	5
老 朽 度	古い					新しい
利 用 状 況	少ない					多い
行 政 コ ス ト	負担が大きい					負担が小さい

指標 (名)	レベル
老朽度	0
利用状況	0
行政コスト	5

総合評価 (観点別評価)		
観点	観点別評価結果	総合評価
代替性	E	E
有効性	C	
効率性	D	
PR性	E	

#### 総合評価コメント

公の施設等として公共が保有すべき施設ではなく、民間譲渡により廃止を検討すべき施設

(備考) 空欄となっている項目については、該当するデータがない、または現在データの集計・把握をしておりません。  
 なお、各項目の施設の詳細データにつきましては、施設詳細にてご確認ください。

公共施設概要

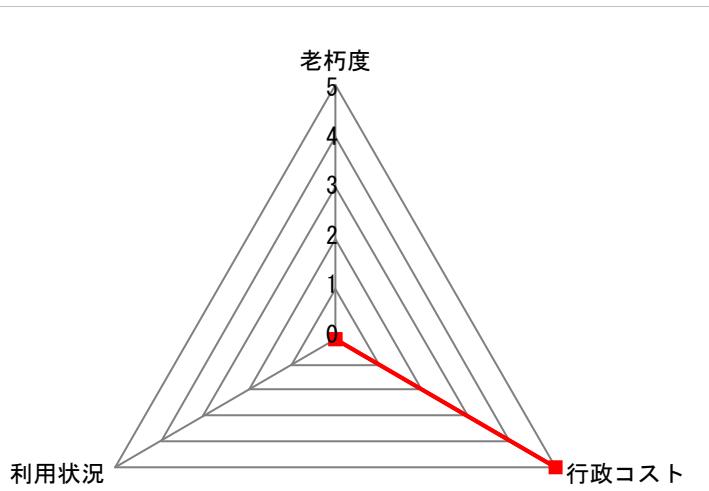
H23年度

施設コード	11059	
施設分類	1. 基盤施設	施設グループ 11. その他公園

1. 施設概要				2. 施設写真				
施設データ	施設名	三反地集会所内公園						
	所在地	今治市玉川町三反地甲2 1 7番地4						
	管理担当課	都市建設部		公園緑地課				
	施設の運営方法	直営						
	設置目的（根拠条例等）							
公園の健全な発達を図り、もって公共の福祉の増進に資することを目的とする。								
(今治市公園条例)								
建物土地データ	主体構造		階層	階建て	延床面積 (㎡)	敷地面積 (㎡)	138.87	
	経過年数 (建設年月日)	5年 (2006/12/22)	耐用年数	年	避難場所指定の有無	無	バリアフリー対応実施の有無	無
	建物（施設）名	建物ごとの部屋（機能）名		主な用途		開館時間	使用料の有・無	
	公園	広場				0:00 ~ 24:00	有	
		遊具				0:00 ~ 24:00	無	
	他の部屋（機能）数： 0							
	他の部屋（機能）数：							
他の建物（施設）数： 0								
利用状況	単 位 / 年 度			平成21年度	平成22年度	平成23年度		
	利 用 件 数			回（件）				
	延 べ 利 用 人 数			人				
実 利 用 人 数			人					
運営コスト	収 入			千円	0	0	0	
	支 出			千円	27	27	4	
	行政コスト（支出-収入）			千円	27	27	4	
	1単位当たりコスト（支出/単位）	単位（開園日数365日）		円	74	74	11	
	1人当たりコスト（支出/単位）	単位		円				



### 3. 指標



指標 \ レベル	0	1	2	3	4	5
老 朽 度	古い					新しい
利 用 状 況	少ない					多い
行 政 コ ス ト	負担が大きい					負担が小さい

指標 (名)	レベル
老朽度	0
利用状況	0
行政コスト	5

総合評価 (観点別評価)		
観点	観点別評価結果	総合評価
代替性	E	E
有効性	C	
効率性	D	
PR性	E	

#### 総合評価コメント

公の施設等として公共が保有すべき施設ではなく、民間譲渡により廃止を検討すべき施設

(備考) 空欄となっている項目については、該当するデータがない、または現在データの集計・把握をしておりません。  
 なお、各項目の施設の詳細データにつきましては、施設詳細にてご確認ください。



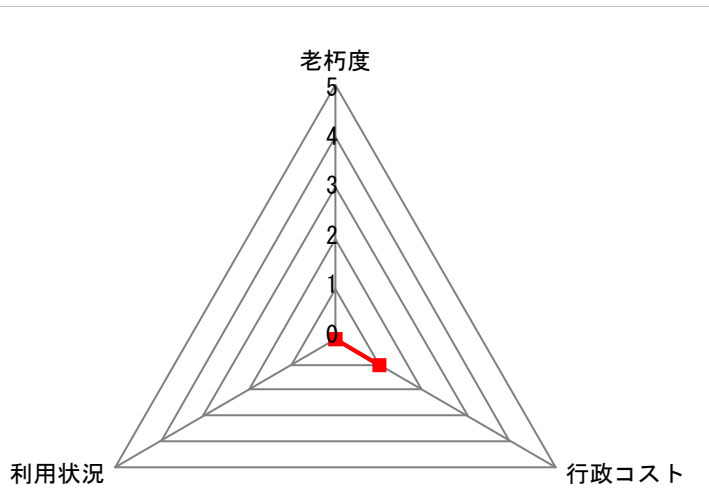
公共施設概要

H23年度

施設コード	11060	
施設分類	1. 基盤施設	施設グループ 11. その他公園

1. 施設概要				2. 施設写真				
施設データ	施設名	鴨部児童遊園地						
	所在地	今治市玉川町別所甲2番地2地先						
	管理担当課	都市建設部	公園緑地課					
	施設の運営方法	直営						
	設置目的（根拠条例等）		公園の健全な発達を図り、もって公共の福祉の増進に資することを目的とする。  (今治市公園条例)					
建物土地データ	主体構造		階層	階建て	延床面積 (㎡)	敷地面積 (㎡)	911.05	
	経過年数 (建設年月日)	36年 (1976/03/16)	耐用年数	年	避難場所指定の有無	無	無	
	建物（施設）名	建物ごとの部屋（機能）名	主な用途		開館時間	使用料の有・無		
	公園	広場			0:00 ~ 24:00	有		
		遊具			0:00 ~ 24:00	無		
			他の部屋（機能）数 :		0			
			他の部屋（機能）数 :					
			他の建物（施設）数 :		0			
	利用状況	単 位 / 年 度			平成21年度	平成22年度	平成23年度	
		利 用 件 数			回 (件)			
延 べ 利 用 人 数			人					
実 利 用 人 数			人					
収 入			千円	1	1	1		
支 出			千円	172	177	4,756		
運営コスト	行政コスト (支出-収入)			千円	171	176	4,755	
	1単位当たりコスト (支出/単位)	単位 (開園日数365日)		円	471	485	13,030	
	1人当たりコスト (支出/単位)	単位		円				

### 3. 指標



指標 \ レベル	0	1	2	3	4	5
老 朽 度	古い					新しい
利 用 状 況	少ない					多い
行 政 コ ス ト	負担が大きい					負担が小さい

指標 (名)	レベル
老朽度	0
利用状況	0
行政コスト	1

総合評価 (観点別評価)		
観点	観点別評価結果	総合評価
代替性	C	D
有効性	C	
効率性	D	
PR性	E	

#### 総合評価コメント


施設の用途変更を含め市が保有する必要があるかを検証し、施設の設置目的や財産の用途の変更など、有効活用策を検討すべき施設

(備考) 空欄となっている項目については、該当するデータがない、または現在データの集計・把握をしておりません。  
 なお、各項目の施設の詳細データにつきましては、施設詳細にてご確認ください。

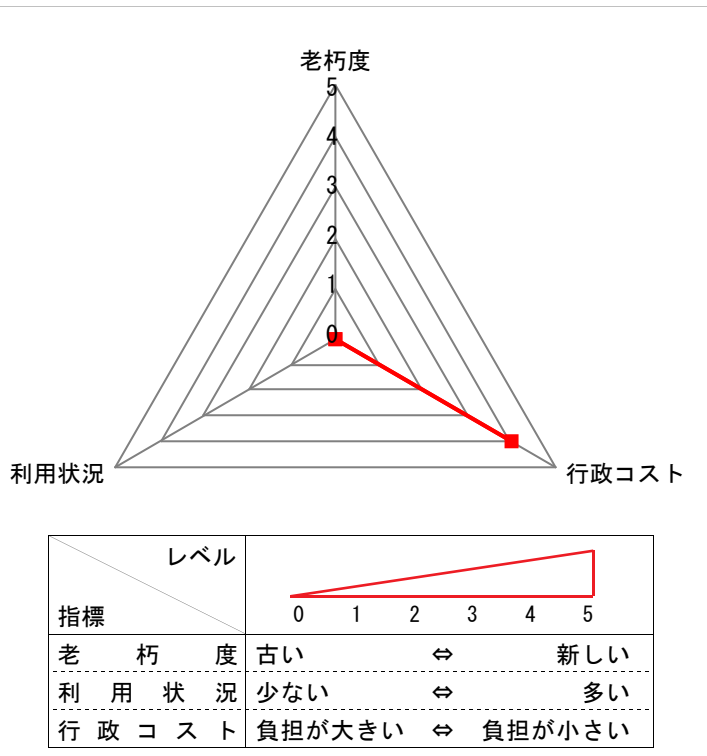
公共施設概要

H23年度

施設コード	11061	
施設分類	1. 基盤施設	施設グループ 11. その他公園

1. 施設概要				2. 施設写真			
施設データ	施設名	めぐり公園					
	所在地	今治市波方町波方乙567番地1					
	管理担当課	都市建設部	公園緑地課				
	施設の運営方法	直営					
	設置目的（根拠条例等）						
公園の健全な発達を図り、もって公共の福祉の増進に資することを目的とする。							
(今治市公園条例)							
建物土地データ	主体構造		階層	階建て	延床面積 (㎡)	敷地面積 (㎡)	7,234.00
	経過年数 (建設年月日)	31年 (1981/04/01)	耐用年数	年	避難場所指定の有無	無	無
	建物（施設）名	建物ごとの部屋（機能）名	主な用途		開館時間	使用料の有・無	
	公園	広場			0:00 ~ 24:00	有	
		便所	便所		0:00 ~ 24:00	無	
			他の部屋（機能）数 :		0		
			他の部屋（機能）数 :				
			他の建物（施設）数 :		0		
	利用状況	単 位 / 年 度			平成21年度	平成22年度	平成23年度
		利 用 件 数			回 (件)		
延 べ 利 用 人 数			人				
実 利 用 人 数			人				
収 入			千円	8	9		
支 出			千円	1,372	1,405		
運営コスト	行政コスト (支出-収入)			千円	1,364	1,396	
	1単位当たりコスト (支出/単位)	単位 (開園日数365日)		円	3,759	3,849	
	1人当たりコスト (支出/単位)	単位		円		1,995	

### 3. 指標



指標（名）	レベル
老朽度	0
利用状況	0
行政コスト	4

総合評価（観点別評価）		
観点	観点別評価結果	総合評価
代替性	B	D
有効性	C	
効率性	D	
PR性	E	

総合評価コメント		
施設の用途変更を含め市が保有する必要があるかを検証し、施設の設置目的や財産の用途の変更など、有効活用策を検討すべき施設		

(備考) 空欄となっている項目については、該当するデータがない、または現在データの集計・把握をしておりません。  
 なお、各項目の施設の詳細データにつきましては、施設詳細にてご確認ください。

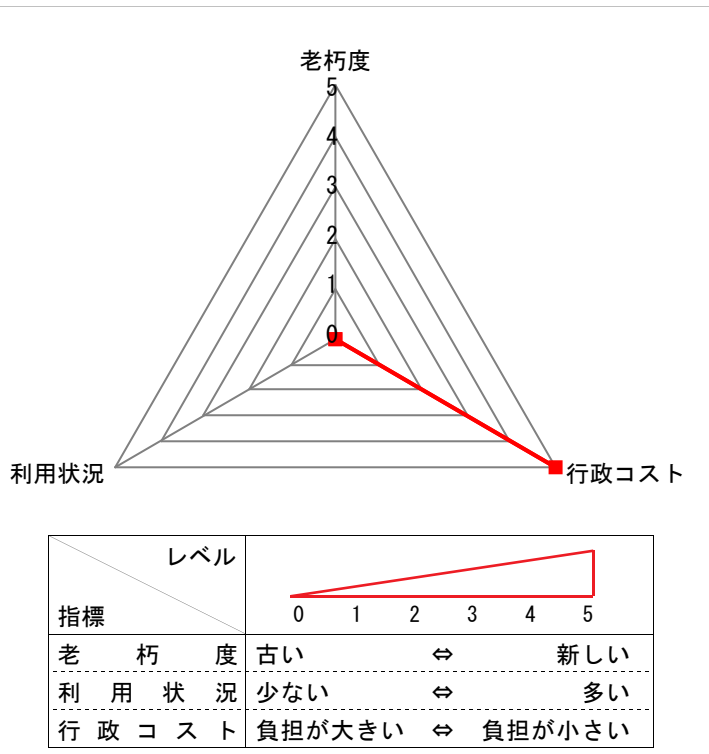
公共施設概要

H23年度

施設コード	11062	
施設分類	1. 基盤施設	施設グループ 11. その他公園

1. 施設概要				2. 施設写真				
施設データ	施設名	波方農村公園						
	所在地	今治市波方町波方乙909番地4						
	管理担当課	都市建設部	公園緑地課					
	施設の運営方法	直営						
	設置目的（根拠条例等）		公園の健全な発達を図り、もって公共の福祉の増進に資することを目的とする。  (今治市公園条例)					
建物土地データ	主体構造		階層	階建て	延床面積 (㎡)		敷地面積 (㎡)	580.27
	経過年数 (建設年月日)	11年 (2001/04/01)	耐用年数	年	避難場所指定の有無	無	バリアフリー対応実施の有無	無
	建物（施設）名	建物ごとの部屋（機能）名		主な用途			開館時間	使用料の有・無
	公園	広場					0:00 ~ 24:00	有
			他の部屋（機能）数 :		0			
			他の部屋（機能）数 :					
			他の建物（施設）数 :		0			
	利用状況	単 位 / 年 度				平成21年度	平成22年度	平成23年度
		利 用 件 数		回（件）				
		延 べ 利 用 人 数		人				
実 利 用 人 数		人						
収 入		千円		1	1	1		
支 出		千円		110	113	19		
運営コスト	行政コスト（支出-収入）		千円		109	112	18	
	1単位当たりコスト（支出/単位）	単位（開園日数365日）		円	301	310	52	
	1人当たりコスト（支出/単位）	単位		円				

### 3. 指標



指標（名）	レベル
老朽度	0
利用状況	0
行政コスト	5

総合評価（観点別評価）		
観点	観点別評価結果	総合評価
代替性	C	D
有効性	C	
効率性	D	
PR性	E	


総合評価コメント	
施設の用途変更を含め市が保有する必要があるかを検証し、施設の設置目的や財産の用途の変更など、有効活用策を検討すべき施設	

(備考) 空欄となっている項目については、該当するデータがない、または現在データの集計・把握をしておりません。  
 なお、各項目の施設の詳細データにつきましては、施設詳細にてご確認ください。

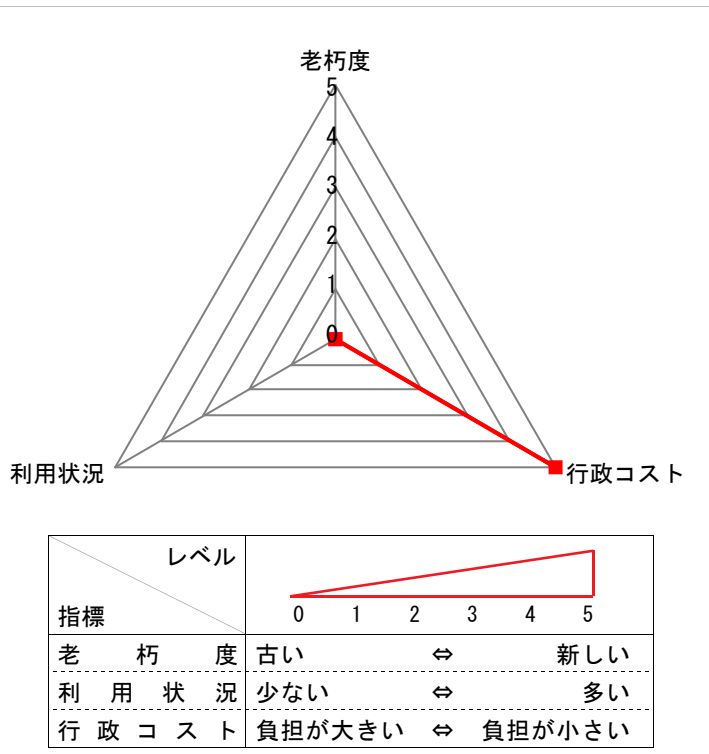
公共施設概要

H23年度

施設コード	11063	
施設分類	1. 基盤施設	施設グループ 11. その他公園

1. 施設概要				2. 施設写真				
施設データ	施設名	岡海岸公園						
	所在地	今治市波方町岡甲257番地5						
	管理担当課	都市建設部	公園緑地課					
	施設の運営方法	直営						
	設置目的（根拠条例等）		公園の健全な発達を図り、もって公共の福祉の増進に資することを目的とする。  (今治市公園条例)					
建物土地データ	主体構造		階層	階建て	延床面積 (㎡)		敷地面積 (㎡)	784.94
	経過年数 (建設年月日)	15年 (1997/07/31)	耐用年数	年	避難場所指定の有無	無	バリアフリー対応実施の有無	無
	建物(施設)名	建物ごとの部屋(機能)名		主な用途		開館時間	使用料の有・無	
	公園	広場				0:00 ~ 24:00	有	
		遊具				0:00 ~ 24:00	無	
			他の部屋(機能)数 :		0			
			他の部屋(機能)数 :					
		他の建物(施設)数 :		0				
利用状況	単 位 / 年 度			平成21年度	平成22年度	平成23年度		
	利 用 件 数			回(件)				
	延 べ 利 用 人 数			人				
	実 利 用 人 数			人				
運営コスト	収 入			千円	1	1	1	
	支 出			千円	149	152	85	
	行政コスト(支出-収入)			千円	148	151	84	
	1単位当たりコスト(支出/単位)	単位(開園日数365日)		円	408	416	233	
1人当たりコスト(支出/単位)	単位		円					

### 3. 指標



指標（名）	レベル
老朽度	0
利用状況	0
行政コスト	5

総合評価（観点別評価）		
観点	観点別評価結果	総合評価
代替性	C	D
有効性	C	
効率性	D	
PR性	E	

総合評価コメント		
施設の用途変更を含め市が保有する必要があるかを検証し、施設の設置目的や財産の用途の変更など、有効活用策を検討すべき施設		

(備考) 空欄となっている項目については、該当するデータがない、または現在データの集計・把握をしておりません。  
 なお、各項目の施設の詳細データにつきましては、施設詳細にてご確認ください。



公共施設概要

H23年度

施設コード	11064		
施設分類	1. 基盤施設	施設グループ	11. その他公園

<b>1. 施設概要</b>	<b>2. 施設写真</b>
----------------	----------------

施設データ	施設名	大西駅前広場	
	所在地	今治市大西町新町甲454番地9	
	管理担当課	都市建設部	公園緑地課
	施設の運営方法	直営	
	設置目的（根拠条例等）		
	公園の健全な発達を図り、もつて公共の福祉の増進に資することを目的とする。  （今治市公園条例）		

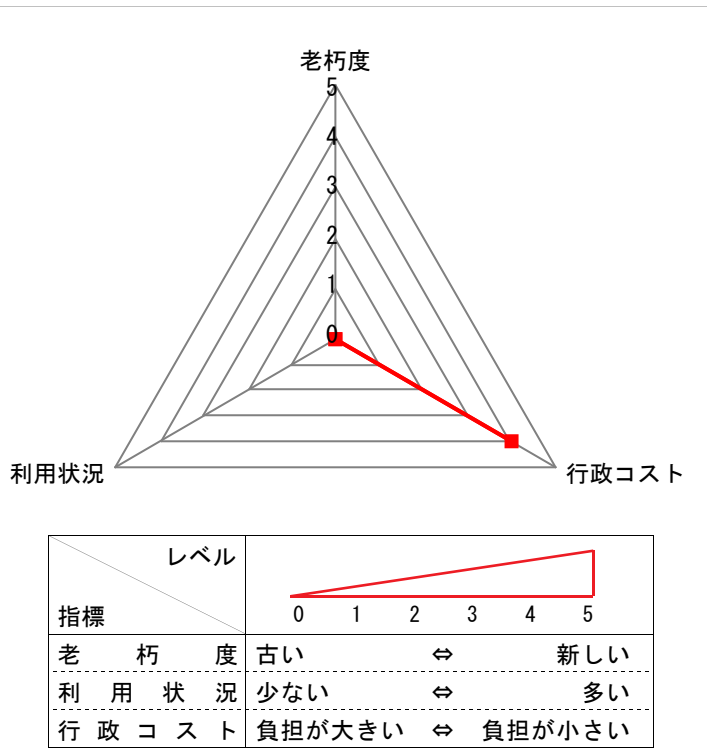


建物土地データ	主体構造		階層	階建て	延床面積 (㎡)		敷地面積 (㎡)	983.00	
	経過年数 (建設年月日)	20年 (1992/04/01)	耐用年数	年	避難場所指定の有無	無	バリアフリー対応実施の有無	無	
	建物(施設)名	建物ごとの部屋(機能)名		主な用途			開館時間	使用料の有・無	
	公園	広場					0:00 ~ 24:00	有	
		遊具					0:00 ~ 24:00	無	
			他の部屋(機能)数 :		0				
		他の部屋(機能)数 :							

他の建物(施設)数 : 0

利用状況	単位 / 年度			平成21年度	平成22年度	平成23年度	
	利用件数			回(件)			
	延べ利用人数			人			
	実利用人数			人			
運営コスト	収入			千円	1	1	1
	支出			千円	186	191	572
	行政コスト(支出-収入)			千円	185	190	571
	1単位当たりコスト(支出/単位)	単位(開園日数365日)		円	510	523	1,567
	1人当たりコスト(支出/単位)	単位		円			

### 3. 指標



指標（名）	レベル
老朽度	0
利用状況	0
行政コスト	4

総合評価（観点別評価）		
観点	観点別評価結果	総合評価
代替性	C	D
有効性	C	
効率性	D	
PR性	E	

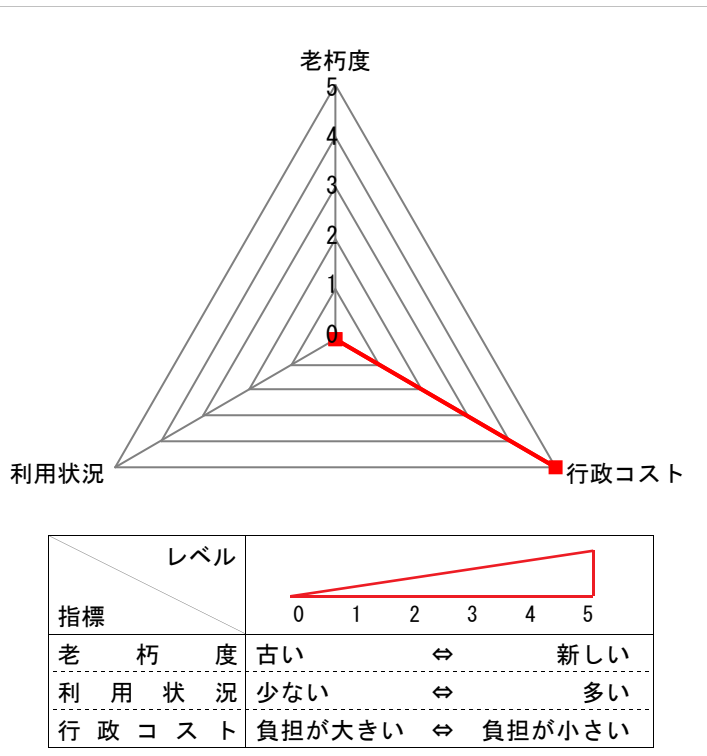
総合評価コメント		
施設の用途変更を含め市が保有する必要があるかを検証し、施設の設置目的や財産の用途の変更など、有効活用策を検討すべき施設		

(備考) 空欄となっている項目については、該当するデータがない、または現在データの集計・把握をしておりません。  
 なお、各項目の施設の詳細データにつきましては、施設詳細にてご確認ください。

施設コード	11065		
施設分類	1. 基盤施設	施設グループ	11. その他公園

1. 施設概要				2. 施設写真					
施設データ	施設名	奥之内団地児童遊園地							
	所在地	今治市大西町脇甲493番地3							
	管理担当課	都市建設部	公園緑地課						
	施設の運営方法	直営							
	設置目的（根拠条例等）								
	公園の健全な発達を図り、もって公共の福祉の増進に資することを目的とする。								
(今治市公園条例)									
建物土地データ	主体構造		階層	階建て	延床面積 (㎡)		敷地面積 (㎡)	163.36	
	経過年数 (建設年月日)	40年 (1972/04/01)		耐用年数	年	避難場所指定の有無	無	バリアフリー対応実施の有無	無
	建物（施設）名	建物ごとの部屋（機能）名		主な用途			開館時間	使用料の有・無	
	公園	広場					0:00 ~ 24:00	有	
		遊具					0:00 ~ 24:00	無	
	他の部屋（機能）数 : 0								
	他の部屋（機能）数 :								
他の建物（施設）数 : 0									
利用状況	単 位 / 年 度				平成21年度	平成22年度	平成23年度		
	利 用 件 数			回 (件)					
	延 べ 利 用 人 数			人					
	実 利 用 人 数			人					
運営コスト	収 入			千円	0	0	0		
	支 出			千円	31	31	6		
	行政コスト (支出-収入)			千円	31	31	6		
	1単位当たりコスト (支出/単位)	単 位 (開園日数365日)		円	85	85	16		
1人当たりコスト (支出/単位)	単 位		円						

### 3. 指標



指標（名）	レベル
老朽度	0
利用状況	0
行政コスト	5

総合評価（観点別評価）		
観点	観点別評価結果	総合評価
代替性	D	D
有効性	C	
効率性	C	
PR性	E	


総合評価コメント		
施設の用途変更を含め市が保有する必要があるかを検証し、施設の設置目的や財産の用途の変更など、有効活用策を検討すべき施設		

(備考) 空欄となっている項目については、該当するデータがない、または現在データの集計・把握をしておりません。  
 なお、各項目の施設の詳細データにつきましては、施設詳細にてご確認ください。

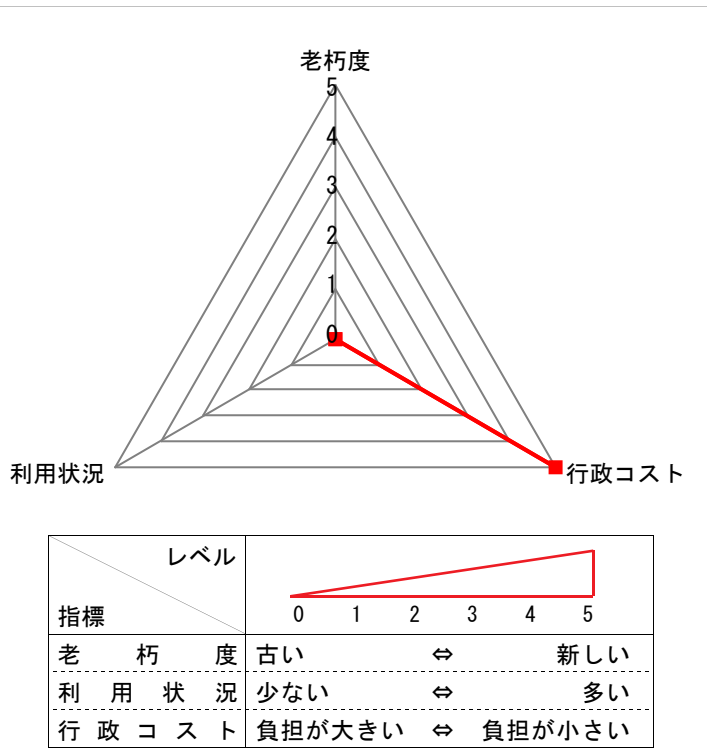
公共施設概要

H23年度

施設コード	11066	
施設分類	1. 基盤施設	施設グループ 11. その他公園

1. 施設概要				2. 施設写真			
施設データ	施設名	衣黒団地児童遊園地					
	所在地	今治市大西町宮脇甲73番地38					
	管理担当課	都市建設部	公園緑地課				
	施設の運営方法	直営					
	設置目的（根拠条例等）		公園の健全な発達を図り、もって公共の福祉の増進に資することを目的とする。  (今治市公園条例)				
建物土地データ	主体構造		階層	階建て	延床面積 (㎡)	敷地面積 (㎡)	661.00
	経過年数 (建設年月日)	40年 (1972/04/01)	耐用年数	年	避難場所指定の有無	無	無
	建物（施設）名	建物ごとの部屋（機能）名	主な用途		開館時間	使用料の有・無	
	公園	広場			0:00 ~ 24:00	有	
		遊具			0:00 ~ 24:00	無	
			他の部屋（機能）数 :		0		
			他の部屋（機能）数 :				
			他の建物（施設）数 :		0		
	利用状況	単 位 / 年 度			平成21年度	平成22年度	平成23年度
		利 用 件 数			回 (件)		
延 べ 利 用 人 数			人				
実 利 用 人 数			人				
運営コスト	収 入			千円	1	1	1
	支 出			千円	125	128	22
	行政コスト (支出-収入)			千円	124	127	21
	1単位当たりコスト (支出/単位)	単位 (開園日数365日)		円	342	351	60
1人当たりコスト (支出/単位)	単位		円				

### 3. 指標



指標（名）	レベル
老朽度	0
利用状況	0
行政コスト	5

総合評価（観点別評価）		
観点	観点別評価結果	総合評価
代替性	E	D
有効性	C	
効率性	C	
PR性	E	

総合評価コメント	
施設の用途変更を含め市が保有する必要があるかを検証し、施設の設置目的や財産の用途の変更など、有効活用策を検討すべき施設	

(備考) 空欄となっている項目については、該当するデータがない、または現在データの集計・把握をしておりません。  
 なお、各項目の施設の詳細データにつきましては、施設詳細にてご確認ください。

公共施設概要

H23年度

施設コード	11067		
施設分類	1. 基盤施設	施設グループ	11. その他公園

1. 施設概要	2. 施設写真
---------	---------

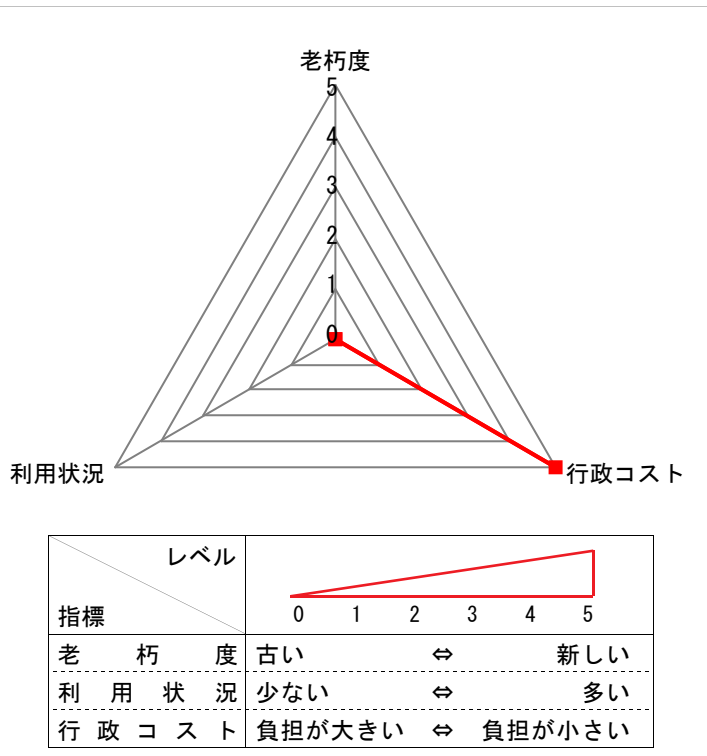
施設データ	施設名	若狭団地児童遊園地					
	所在地	今治市大西町九王甲2256番地64					
	管理担当課	都市建設部		公園緑地課			
	施設の運営方法	直営					
	設置目的（根拠条例等）						
	公園の健全な発達を図り、もって公共の福祉の増進に資することを目的とする。  （今治市公園条例）						



建物土地データ	主体構造		階層	階建て	延床面積 (㎡)		敷地面積 (㎡)	332.48	
	経過年数 (建設年月日)	( 年 )	耐用年数	年	避難場所指定の有無	無	バリアフリー対応実施の有無	無	
	建物（施設）名	建物ごとの部屋（機能）名		主な用途			開館時間	使用料の有・無	
	公園	広場					0:00 ~ 24:00	有	
		遊具					0:00 ~ 24:00	無	

利用状況	単 位 / 年 度			平成21年度	平成22年度	平成23年度
	利 用 件 数			回 (件)		
	延 べ 利 用 人 数			人		
運営コスト	実 利 用 人 数			人		
	収 入			千円	0	0
	支 出			千円	63	64
	行政コスト (支出-収入)			千円	63	64
	1単位当たりコスト (支出/単位)	単位 (開園日数)		円	173	175
	1人当たりコスト (支出/単位)	単位		円		30

### 3. 指標



指標（名）	レベル
老朽度	0
利用状況	0
行政コスト	5

総合評価（観点別評価）		
観点	観点別評価結果	総合評価
代替性	E	D
有効性	C	
効率性	C	
PR性	E	

総合評価コメント	
施設の用途変更を含め市が保有する必要があるかを検証し、施設の設置目的や財産の用途の変更など、有効活用策を検討すべき施設	


(備考) 空欄となっている項目については、該当するデータがない、または現在データの集計・把握をしておりません。  
 なお、各項目の施設の詳細データにつきましては、施設詳細にてご確認ください。



公共施設概要

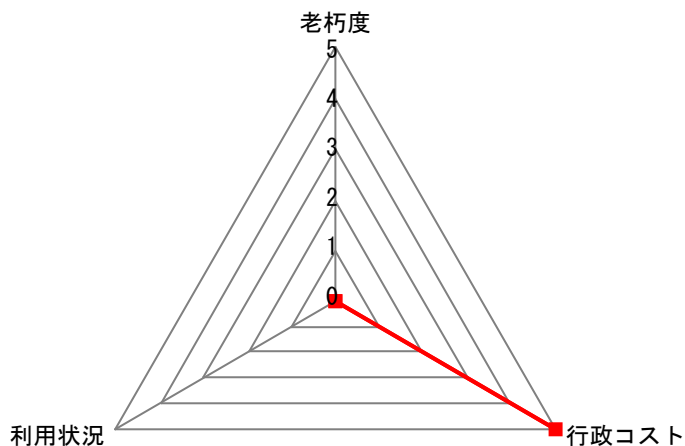
H23年度

施設コード	11068		
施設分類	1. 基盤施設	施設グループ	11. その他公園

1. 施設概要		2. 施設写真
施設データ	施設名	星浦団地児童遊園地
	所在地	今治市大西町星浦甲58番地1
	管理担当課	都市建設部 公園緑地課
	施設の運営方法	直営
	設置目的（根拠条例等）	
公園の健全な発達を図り、もって公共の福祉の増進に資することを目的とする。		
(今治市公園条例)		

建物土地データ	主体構造		階層	階建て	延床面積 (㎡)		敷地面積 (㎡)	581.00
	経過年数 (建設年月日)	34年 (1978/04/01)	耐用年数	年	避難場所指定の有無	無	バリアフリー対応実施の有無	無
	建物（施設）名	建物ごとの部屋（機能）名		主な用途		開館時間	使用料の有・無	
	公園	広場				0:00 ~ 24:00	有	
		遊具				0:00 ~ 24:00	無	
			他の部屋（機能）数 :		0			
		他の建物（施設）数 :		0				
利用状況	単 位 / 年 度				平成21年度	平成22年度	平成23年度	
	利 用 件 数				回（件）			
	延 べ 利 用 人 数				人			
	実 利 用 人 数				人			
運営コスト	収 入				千円	1	1	1
	支 出				千円	111	113	19
	行政コスト（支出-収入）				千円	110	112	18
	1単位当たりコスト（支出/単位）	単位（開園日数365日）			円	30	310	52
1人当たりコスト（支出/単位）	単位			円				

### 3. 指標



指標 \ レベル	0	1	2	3	4	5
老 朽 度	古い					新しい
利 用 状 況	少ない					多い
行 政 コ ス ト	負担が大きい					負担が小さい

指標 (名)	レベル
老朽度	0
利用状況	0
行政コスト	5

総合評価 (観点別評価)		
観点	観点別評価結果	総合評価
代替性	C	D
有効性	C	
効率性	C	
PR性	E	

#### 総合評価コメント

施設の用途変更を含め市が保有する必要があるかを検証し、施設の設置目的や財産の用途の変更など、有効活用策を検討すべき施設

(備考) 空欄となっている項目については、該当するデータがない、または現在データの集計・把握をしておりません。  
 なお、各項目の施設の詳細データにつきましては、施設詳細にてご確認ください。

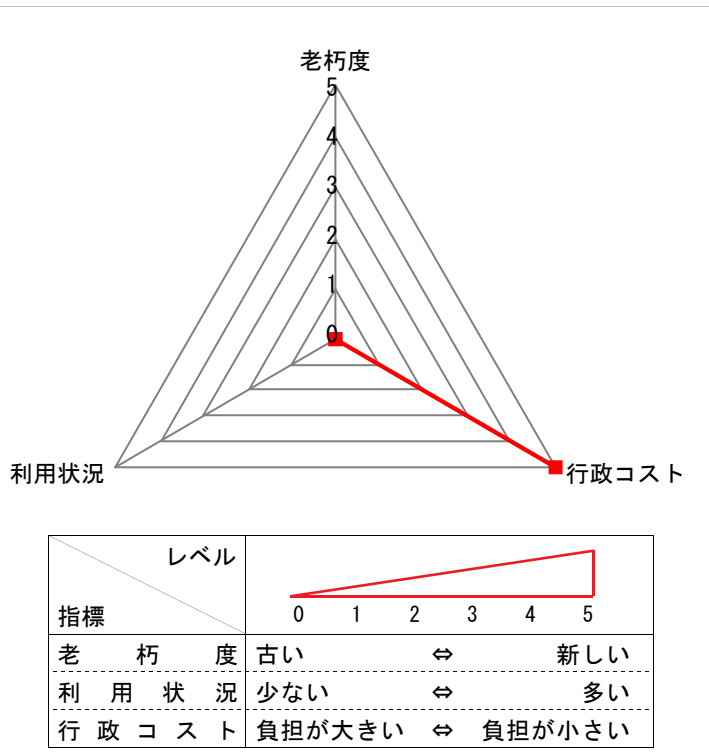
公共施設概要

H23年度

施設コード	11069
施設分類	1. 基盤施設
施設グループ	11. その他公園

1. 施設概要					2. 施設写真			
施設データ	施設名	九王団地児童遊園地						
	所在地	今治市大西町九王甲1907番地45						
	管理担当課	都市建設部	公園緑地課					
	施設の運営方法	直営						
	設置目的（根拠条例等）							
公園の健全な発達を図り、もって公共の福祉の増進に資することを目的とする。								
(今治市公園条例)								
建物土地データ	主体構造		階層	階建て	延床面積 (㎡)		敷地面積 (㎡)	565.00
	経過年数 (建設年月日)	33年 (1979/04/01)	耐用年数	年	避難場所指定の有無	無	バリアフリー対応実施の有無	無
	建物（施設）名	建物ごとの部屋（機能）名		主な用途		開館時間	使用料の有・無	
	公園	広場				0:00 ~ 24:00	有	
		遊具				0:00 ~ 24:00	無	
	他の部屋（機能）数 :				0			
	他の建物（施設）数 :				0			
利用状況	単 位 / 年 度				平成21年度	平成22年度	平成23年度	
	利 用 件 数				回（件）			
	延 べ 利 用 人 数				人			
	実 利 用 人 数				人			
運営コスト	収 入				千円	1	1	1
	支 出				千円	107	110	19
	行政コスト（支出-収入）				千円	106	109	18
	1単位当たりコスト（支出/単位）	単位（開園日数365日）			円	293	301	52
1人当たりコスト（支出/単位）	単位			円				

### 3. 指標




指標（名）	レベル
老朽度	0
利用状況	0
行政コスト	5

総合評価（観点別評価）		
観点	観点別評価結果	総合評価
代替性	C	D
有効性	C	
効率性	C	
PR性	E	

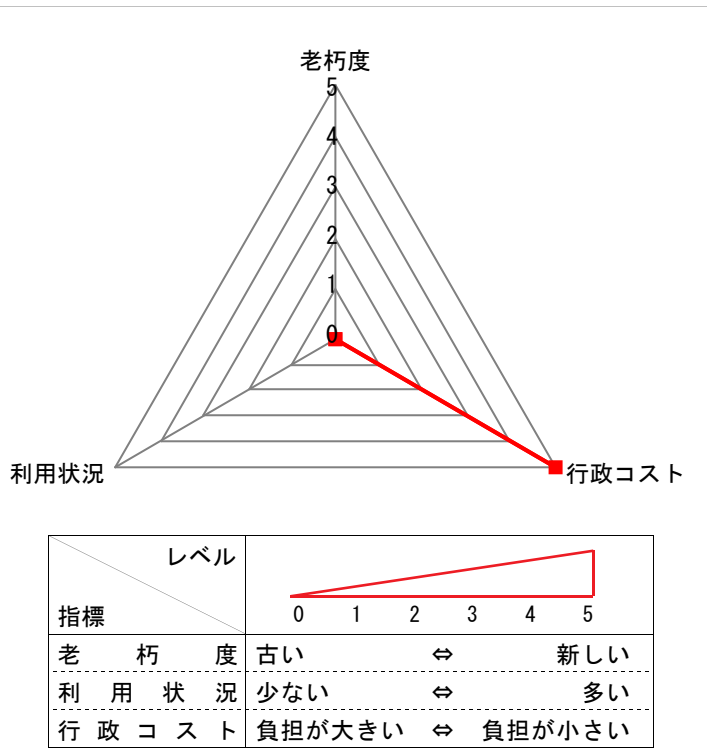
総合評価コメント		
施設の用途変更を含め市が保有する必要があるかを検証し、施設の設置目的や財産の用途の変更など、有効活用策を検討すべき施設		

(備考) 空欄となっている項目については、該当するデータがない、または現在データの集計・把握をしておりません。  
 なお、各項目の施設の詳細データにつきましては、施設詳細にてご確認ください。

施設コード	11070		
施設分類	1. 基盤施設	施設グループ	11. その他公園

1. 施設概要						2. 施設写真				
施設データ	施設名	山之内健康広場								
	所在地	今治市大西町山之内甲509番地2								
	管理担当課	都市建設部		公園緑地課						
	施設の運営方法	直営								
設置目的 (根拠条例等)										
地域住民の健康増進及びコミュニティ活動の推進を図り、良好な居住環境の確保を目的とする  (今治市公園条例)										
建物土地データ	主体構造		階層	階建て	延床面積 (㎡)		敷地面積 (㎡)	1,045.00		
	経過年数 (建設年月日)	29年 (1983/04/01)	耐用年数	年	避難場所指定の有無	無	バリアフリー対応実施の有無	無		
	建物 (施設) 名	建物ごとの部屋 (機能) 名		主な用途			開館時間	使用料の有・無		
	公園	広場					0:00 ~ 24:00	有		
			他の部屋 (機能) 数 :			0				
		他の建物 (施設) 数 :			0					
利用状況	単 位 / 年 度				平成21年度	平成22年度	平成23年度			
	利 用 件 数				回 (件)					
	延 べ 利 用 人 数				人					
実 利 用 人 数				人						
運営コスト	収 入				千円	1	1	1		
	支 出				千円	260	266	122		
	行政コスト (支出-収入)				千円	259	265	121		
	1単位当たりコスト (支出/単位)	単位 (開園日数365日)			円	712	729	162		
	1人当たりコスト (支出/単位)	単位			円					

### 3. 指標



指標（名）	レベル
老朽度	0
利用状況	0
行政コスト	5

総合評価（観点別評価）		
観点	観点別評価結果	総合評価
代替性	C	D
有効性	D	
効率性	D	
PR性	E	


総合評価コメント	
施設の用途変更を含め市が保有する必要があるかを検証し、施設の設置目的や財産の用途の変更など、有効活用策を検討すべき施設	

(備考) 空欄となっている項目については、該当するデータがない、または現在データの集計・把握をしておりません。  
 なお、各項目の施設の詳細データにつきましては、施設詳細にてご確認ください。

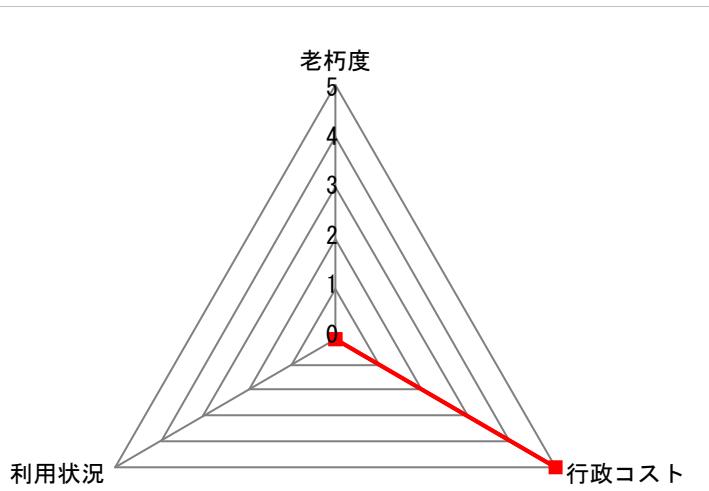
公共施設概要

H23年度

施設コード	11071
施設分類	1. 基盤施設
施設グループ	11. その他公園

1. 施設概要		2. 施設写真					
施設データ	施設名	宮脇健康広場					
	所在地	今治市大西町宮脇甲 1 4 2 2 番地 1					
	管理担当課	都市建設部	公園緑地課				
	施設の運営方法	直営					
	設置目的（根拠条例等）	地域住民の健康増進及びコミュニティ活動の推進を図り、良好な居住環境の確保を目的とする					
	(今治市公園条例)						
主体構造		階層		階建て	延床面積 (㎡)		敷地面積 (㎡)
経過年数 (建設年月日)	17年 (1995/04/01)	耐用年数	年	避難場所指定の有無	無	バリアフリー対応実施の有無	無
建物 (施設) 名	建物ごとの部屋 (機能) 名		主な用途		開館時間	使用料の有・無	
公園	広場				0:00 ~ 24:00	有	
	他の部屋 (機能) 数 :		0				
建物土地データ	他の建物 (施設) 数 :		0				
利用状況	単 位 / 年 度		平成21年度	平成22年度	平成23年度		
	利 用 件 数		回 (件)				
	延 べ 利 用 人 数		人				
運営コスト	実 利 用 人 数		人				
	収 入		千円	1	1	1	
	支 出		千円	163	166	82	
	行政コスト (支出-収入)		千円	162	165	81	
1単位当たりコスト (支出/単位)		単位 (開園日数365日)	円	351	359	129	
1人当たりコスト (支出/単位)		単位	円				

### 3. 指標



指標 \ レベル	0	1	2	3	4	5
老 朽 度	古い		⇔			新しい
利 用 状 況	少ない		⇔			多い
行 政 コ ス ト	負担が大きい		⇔			負担が小さい

指標 (名)	レベル
老朽度	0
利用状況	0
行政コスト	5

総合評価 (観点別評価)		
観点	観点別評価結果	総合評価
代替性	E	E
有効性	D	
効率性	D	
PR性	E	

#### 総合評価コメント

公の施設等として公共が保有すべき施設ではなく、民間譲渡により廃止を検討すべき施設

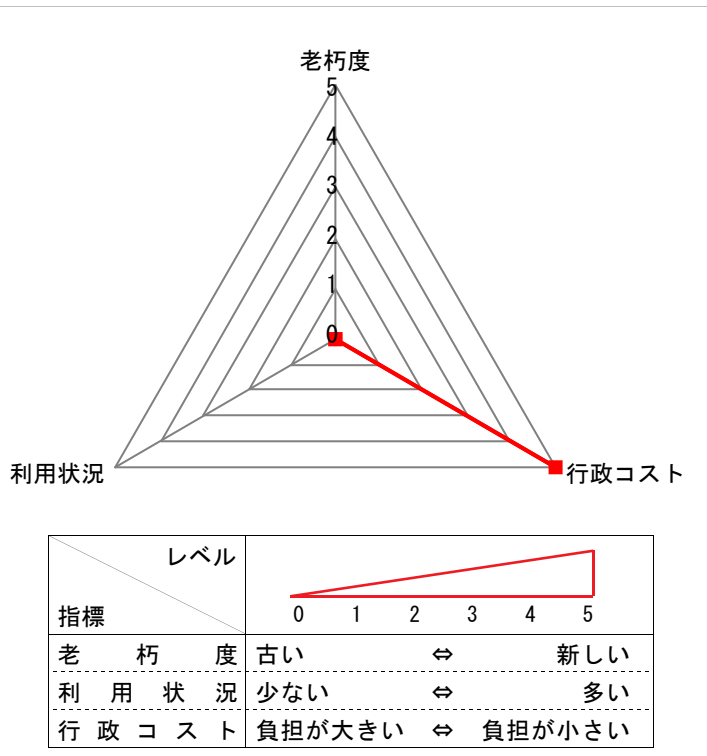
(備考) 空欄となっている項目については、該当するデータがない、または現在データの集計・把握をしておりません。  
 なお、各項目の施設の詳細データにつきましては、施設詳細にてご確認ください。



施設コード	11072	
施設分類	1. 基盤施設	施設グループ 11. その他公園

1. 施設概要			2. 施設写真					
施設データ	施設名	紺原健康広場						
	所在地	今治市大西町紺原甲 7 7 5 番地 2						
	管理担当課	都市建設部		公園緑地課				
	施設の運営方法	直営						
	設置目的 (根拠条例等)							
	地域住民の健康増進及びコミュニティ活動の推進を図り、良好な居住環境の確保を目的とする  (今治市公園条例)							
建物土地データ	主体構造		階層	階建て	延床面積 (㎡)	敷地面積 (㎡)	697.00	
	経過年数 (建設年月日)	20年 (1992/04/01)	耐用年数	年	避難場所指定の有無	無	無	
	建物 (施設) 名	建物ごとの部屋 (機能) 名		主な用途		開館時間	使用料の有・無	
	公園	広場				0:00 ~ 24:00	有	
		他の部屋 (機能) 数 :		0				
		他の部屋 (機能) 数 :						
	他の建物 (施設) 数 : 0							
	利用状況	単 位 / 年 度			平成21年度	平成22年度	平成23年度	
		利 用 件 数			回 (件)			
延 べ 利 用 人 数			人					
実 利 用 人 数			人					
運営コスト	収 入			千円	1	1	1	
	支 出			千円	233	235	143	
	行政コスト (支出-収入)			千円	232	234	142	
	1単位当たりコスト (支出/単位)	単位 (開園日数365日)		円	638	644	392	
1人当たりコスト (支出/単位)	単位		円					

### 3. 指標



指標（名）	レベル
老朽度	0
利用状況	0
行政コスト	5

総合評価（観点別評価）		
観点	観点別評価結果	総合評価
代替性	C	D
有効性	D	
効率性	D	
PR性	E	

総合評価コメント	
施設の用途変更を含め市が保有する必要があるかを検証し、施設の設置目的や財産の用途の変更など、有効活用策を検討すべき施設	

(備考) 空欄となっている項目については、該当するデータがない、または現在データの集計・把握をしておりません。  
 なお、各項目の施設の詳細データにつきましては、施設詳細にてご確認ください。

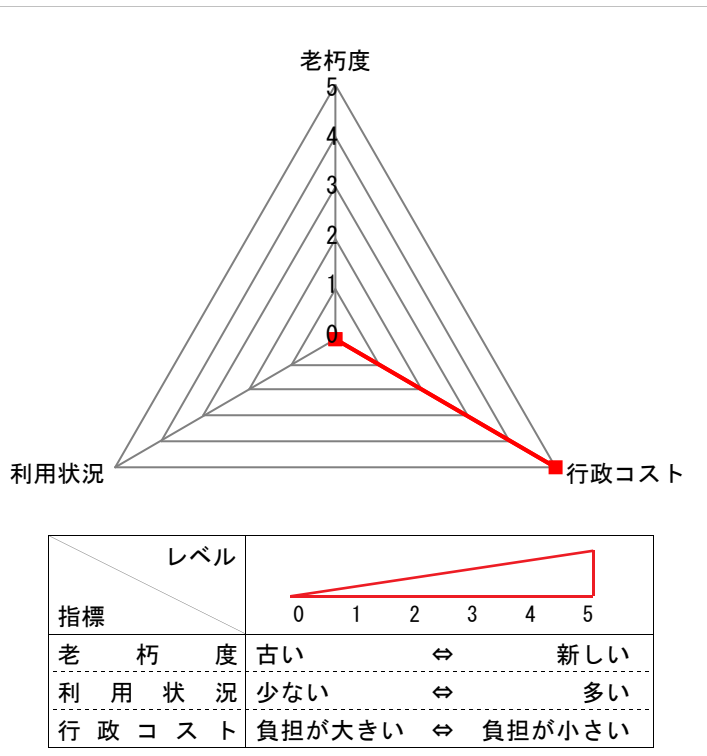
公共施設概要

H23年度

施設コード	11073	
施設分類	1. 基盤施設	施設グループ 11. その他公園

1. 施設概要				2. 施設写真			
施設データ	施設名	九王健康広場					
	所在地	今治市大西町九王甲1441番地					
	管理担当課	都市建設部	公園緑地課				
	施設の運営方法	直営					
	設置目的（根拠条例等）		地域住民の健康増進及びコミュニティ活動の推進を図り、良好な居住環境の確保を目的とする  （今治市公園条例）				
建物土地データ	主体構造		階層	階建て	延床面積 (㎡)	敷地面積 (㎡)	927.00
	経過年数 (建設年月日)	18年 (1994/04/01)	耐用年数	年	避難場所指定の有無	無	無
	建物（施設）名	建物ごとの部屋（機能）名	主な用途		開館時間	使用料の有・無	
	公園	広場			0:00 ~ 24:00	有	
	他の部屋（機能）数 :		0				
	他の建物（施設）数 :		0				
	単位 / 年度		平成21年度	平成22年度	平成23年度		
	利用件数		回 (件)				
	延べ利用人数		人				
	実利用人数		人				
運営コスト	収入		千円	1	1	1	
	支出		千円	308	312	185	
	行政コスト (支出-収入)		千円	307	311	184	
	1単位当たりコスト (支出/単位)	単位 (開園日数365日)	円	844	855	507	
1人当たりコスト (支出/単位)		単位	円				

### 3. 指標



指標（名）	レベル
老朽度	0
利用状況	0
行政コスト	5

総合評価（観点別評価）		
観点	観点別評価結果	総合評価
代替性	C	D
有効性	D	
効率性	D	
PR性	E	

総合評価コメント	
施設の用途変更を含め市が保有する必要があるかを検証し、施設の設置目的や財産の用途の変更など、有効活用策を検討すべき施設	

(備考) 空欄となっている項目については、該当するデータがない、または現在データの集計・把握をしておりません。  
 なお、各項目の施設の詳細データにつきましては、施設詳細にてご確認ください。

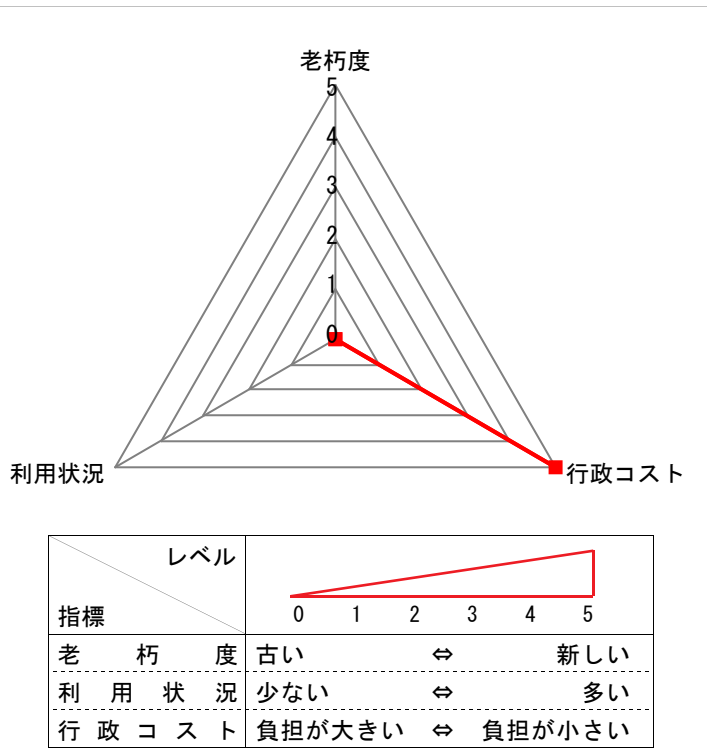
公共施設概要

H23年度

施設コード	11074		
施設分類	1. 基盤施設	施設グループ	11. その他公園

1. 施設概要					2. 施設写真				
施設データ	施設名	新町健康広場							
	所在地	今治市大西町九王甲 2 2 3 3 番地 1							
	管理担当課	都市建設部		公園緑地課					
	施設の運営方法	直営							
	設置目的（根拠条例等）								
地域住民の健康増進及びコミュニティ活動の推進を図り、良好な居住環境の確保を目的とする  （今治市公園条例）									
建物土地データ	主体構造		階層	階建て	延床面積 (㎡)		敷地面積 (㎡)	600.00	
	経過年数 (建設年月日)	11年 (2001/04/01)	耐用年数	年	避難場所指定の有無	無	バリアフリー対応実施の有無	無	
	建物（施設）名	建物ごとの部屋（機能）名		主な用途		開館時間	使用料の有・無		
	公園	広場				0:00 ~ 24:00	有		
		他の部屋（機能）数：		0					
		他の部屋（機能）数：							
	他の建物（施設）数：		0						
	利用状況	単 位 / 年 度			平成21年度	平成22年度	平成23年度		
		利 用 件 数			回 (件)				
		延 べ 利 用 人 数			人				
実 利 用 人 数			人						
運営コスト		収 入			千円	1	1	1	
	支 出			千円	165	167	93		
	行政コスト (支出-収入)			千円	164	166	92		
	1単位当たりコスト (支出/単位)	単位 (開園日数365日)		円	452	458	255		
	1人当たりコスト (支出/単位)	単位		円					

### 3. 指標



指標（名）	レベル
老朽度	0
利用状況	0
行政コスト	5

総合評価（観点別評価）		
観点	観点別評価結果	総合評価
代替性	C	D
有効性	D	
効率性	D	
PR性	E	

総合評価コメント	
施設の用途変更を含め市が保有する必要があるかを検証し、施設の設置目的や財産の用途の変更など、有効活用策を検討すべき施設	

(備考) 空欄となっている項目については、該当するデータがない、または現在データの集計・把握をしておりません。  
 なお、各項目の施設の詳細データにつきましては、施設詳細にてご確認ください。

公共施設概要

H23年度

施設コード	11075	
施設分類	1. 基盤施設	施設グループ 11. その他公園

1. 施設概要	2. 施設写真
---------	---------

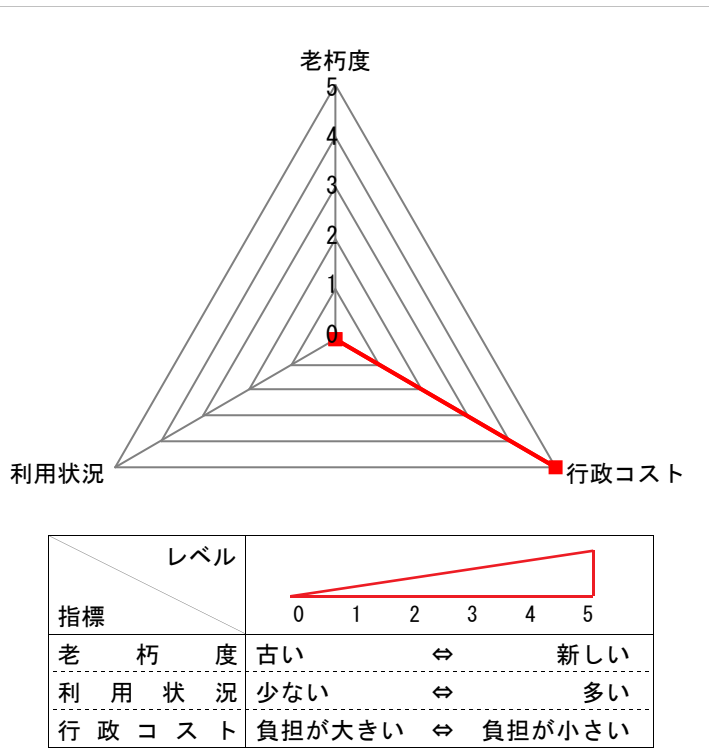
施設データ	施設名	別府農村公園	
	所在地	今治市大西町別府甲399番地1	
	管理担当課	都市建設部	公園緑地課
	施設の運営方法	直営	
	設置目的（根拠条例等）		
公園の健全な発達を図り、もって公共の福祉の増進に資することを目的とする。  （今治市公園条例）			



建物土地データ	主体構造		階層	階建て	延床面積 (㎡)		敷地面積 (㎡)	1,500.00
	経過年数 (建設年月日)	14年 (1998/04/01)	耐用年数	年	避難場所指定の有無	無	バリアフリー対応実施の有無	無
	建物（施設）名	建物ごとの部屋（機能）名		主な用途			開館時間	使用料の有・無
	公園	広場					0:00 ~ 24:00	有
		便所		便所			0:00 ~ 24:00	無
		遊具					0:00 ~ 24:00	無
			他の部屋（機能）数 :			0		
		他の建物（施設）数 :			0			

利用状況	単 位 / 年 度				平成21年度	平成22年度	平成23年度
	利 用 件 数			回（件）			
	延 べ 利 用 人 数			人			
実 利 用 人 数			人				
運営コスト	収 入			千円	2	2	2
	支 出			千円	285	291	173
	行政コスト（支出-収入）			千円	283	289	171
	1単位当たりコスト（支出/単位）	単位（開園日数365日）		円	781	797	474
1人当たりコスト（支出/単位）		単位	円				

### 3. 指標



指標（名）	レベル
老朽度	0
利用状況	0
行政コスト	5

総合評価（観点別評価）		
観点	観点別評価結果	総合評価
代替性	C	D
有効性	C	
効率性	C	
PR性	E	


総合評価コメント		
施設の用途変更を含め市が保有する必要があるかを検証し、施設の設置目的や財産の用途の変更など、有効活用策を検討すべき施設		

(備考) 空欄となっている項目については、該当するデータがない、または現在データの集計・把握をしておりません。  
 なお、各項目の施設の詳細データにつきましては、施設詳細にてご確認ください。



施設コード	11076
施設分類	1. 基盤施設
施設グループ	11. その他公園

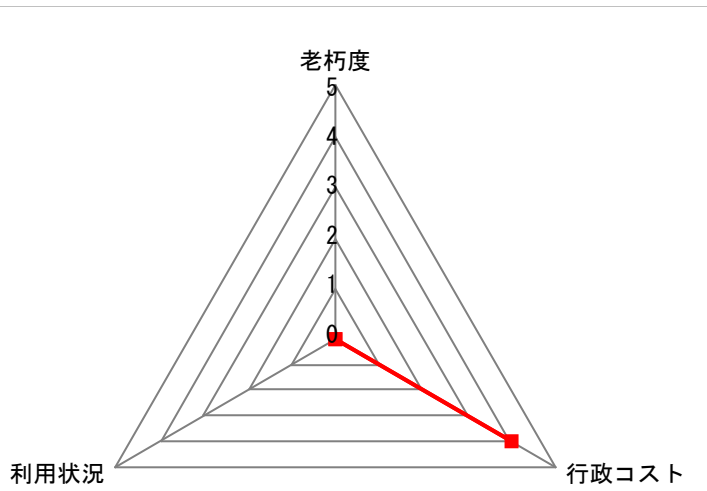
1. 施設概要	2. 施設写真
---------	---------

施設データ	施設名	才鳥公園	
	所在地	今治市大西町宮脇甲94番地1	
	管理担当課	都市建設部	公園緑地課
	施設の運営方法	直営	
設置目的 (根拠条例等)			
公園の健全な発達を図り、もって公共の福祉の増進に資することを目的とする。			
(今治市公園条例)			
			

建物土地データ	主体構造		階層	階建て	延床面積 (㎡)		敷地面積 (㎡)	3,649.00	
	経過年数 (建設年月日)	18年 (1994/04/01)	耐用年数	年	避難場所指定の有無	無	バリアフリー対応実施の有無	無	
	建物 (施設) 名	公園	建物ごとの部屋 (機能) 名	広場	主な用途			開館時間	0:00 ~ 24:00
								使用料の有・無	有
								他の部屋 (機能) 数 : 0	
								他の部屋 (機能) 数 :	
								他の建物 (施設) 数 : 0	

利用状況	単 位 / 年 度			平成21年度	平成22年度	平成23年度	
	利 用 件 数	回 (件)					
	延 べ 利 用 人 数	人					
運営コスト	実 利 用 人 数	人					
	収 入	千円		4	5	2	
	支 出	千円		865	882	422	
	行政コスト (支出-収入)		千円		861	877	420
	1単位当たりコスト (支出/単位)	単 位 (開園日数365日)		円	2,370	2,416	1,156
1人当たりコスト (支出/単位)	単 位		円				

### 3. 指標



指標 \ レベル	0	1	2	3	4	5
老 朽 度	古い					新しい
利 用 状 況	少ない					多い
行 政 コ ス ト	負担が大きい					負担が小さい

指標 (名)	レベル
老朽度	0
利用状況	0
行政コスト	4

総合評価 (観点別評価)		
観点	観点別評価結果	総合評価
代替性	D	D
有効性	D	
効率性	D	
PR性	E	

#### 総合評価コメント


施設の用途変更を含め市が保有する必要があるかを検証し、施設の設置目的や財産の用途の変更など、有効活用策を検討すべき施設

(備考) 空欄となっている項目については、該当するデータがない、または現在データの集計・把握をしておりません。  
 なお、各項目の施設の詳細データにつきましては、施設詳細にてご確認ください。

公共施設概要

H23年度

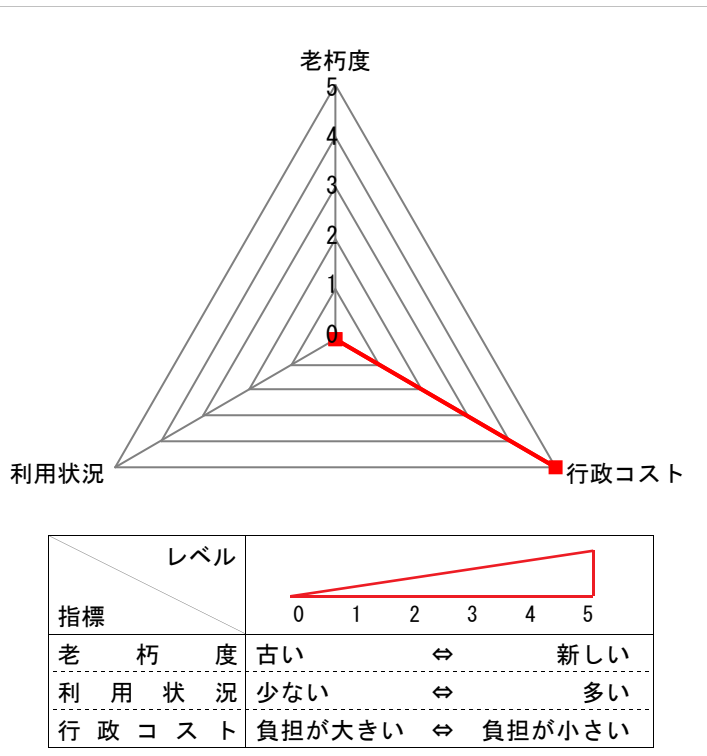
施設コード	11077	
施設分類	1. 基盤施設	施設グループ 11. その他公園

施設コード	施設概要	施設写真
施設データ	施設名	日ノ出地区児童遊園地
	所在地	今治市菊間町浜1450番地3
	管理担当課	都市建設部 公園緑地課
	施設の運営方法	直営
設置目的（根拠条例等）		
公園の健全な発達を図り、もって公共の福祉の増進に資することを目的とする。		
(今治市公園条例)		

建物土地データ	主体構造		階層	階建て	延床面積 (㎡)		敷地面積 (㎡)	113.00
	経過年数 (建設年月日)	29年 (1983/03/31)	耐用年数	年	避難場所指定の有無	無	バリアフリー対応実施の有無	無
	建物（施設）名	公園	建物ごとの部屋（機能）名	主な用途		開館時間	使用料の有・無	
		広場			0:00 ~ 24:00	有		
		遊具			0:00 ~ 24:00	無		
				他の部屋（機能）数 : 0				
				他の部屋（機能）数 :				
			他の建物（施設）数 : 0					

利用状況	単 位 / 年 度		平成21年度	平成22年度	平成23年度	
	利 用 件 数	回 (件)				
	延 べ 利 用 人 数	人				
実 利 用 人 数	人					
運営コスト	収 入	千円	0	0	0	
	支 出	千円	22	22	4	
	行政コスト (支出-収入)		千円	22	22	4
	1単位当たりコスト (支出/単位)	単 位 (開園日数365日)	円	60	60	11
	1人当たりコスト (支出/単位)	単 位	円			

### 3. 指標



指標（名）	レベル
老朽度	0
利用状況	0
行政コスト	5

総合評価（観点別評価）		
観点	観点別評価結果	総合評価
代替性	D	D
有効性	C	
効率性	C	
PR性	E	


総合評価コメント	
施設の用途変更を含め市が保有する必要があるかを検証し、施設の設置目的や財産の用途の変更など、有効活用策を検討すべき施設	

(備考) 空欄となっている項目については、該当するデータがない、または現在データの集計・把握をしておりません。  
 なお、各項目の施設の詳細データにつきましては、施設詳細にてご確認ください。

公共施設概要

H23年度

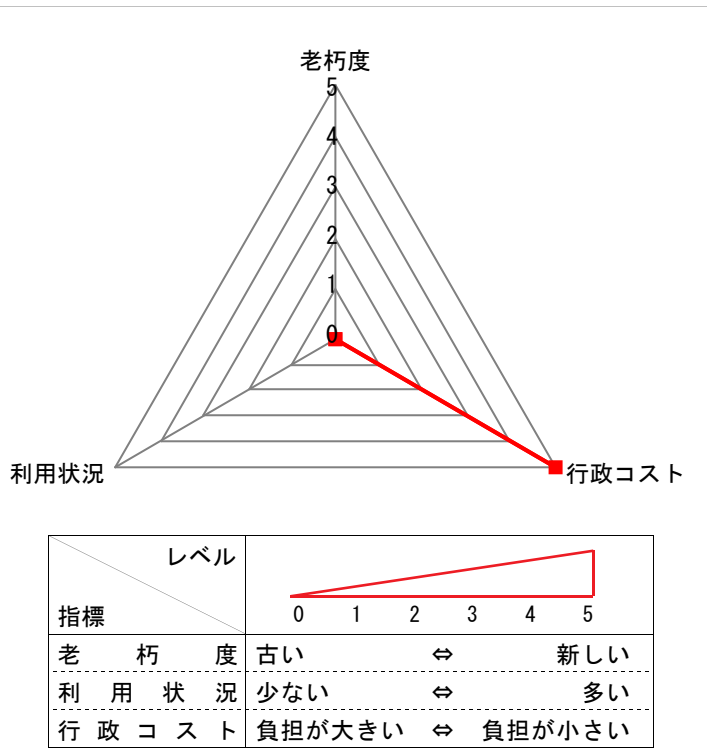
施設コード	11078
施設分類	1. 基盤施設
施設グループ	11. その他公園

1. 施設概要		2. 施設写真
施設名	太宮地区児童遊園地	
所在地	今治市菊間町浜1416番地2	
管理担当課	都市建設部 公園緑地課	
施設の運営方法	直営	
設置目的（根拠条例等）		
<p>公園の健全な発達を図り、もって公共の福祉の増進に資することを目的とする。</p> <p>(今治市公園条例)</p>		

主体構造		階層	階建て	延床面積 (㎡)		敷地面積 (㎡)	300.00
経過年数 (建設年月日)	29年 (1983/04/01)	耐用年数	年	避難場所指定の有無	無	バリアフリー対応実施の有無	無
建物 (施設) 名	公園	建物ごとの部屋 (機能) 名	主な用途			開館時間	使用料の有・無
		広場				0:00 ~ 24:00	有
		遊具				0:00 ~ 24:00	無
		他の部屋 (機能) 数 : 0					
		他の部屋 (機能) 数 :					
		他の建物 (施設) 数 : 0					

利用状況	単 位 / 年 度		平成21年度	平成22年度	平成23年度	
	利 用 件 数	回 (件)				
	延 べ 利 用 人 数	人				
実 利 用 人 数	人					
運営コスト	収 入	千円	0	0	0	
	支 出	千円	57	58	10	
	行政コスト (支出-収入)		千円	57	58	10
	1単位当たりコスト (支出/単位)	単 位 (開園日数365日)	円	156	159	27
	1人当たりコスト (支出/単位)	単 位	円			

### 3. 指標



指標（名）	レベル
老朽度	0
利用状況	0
行政コスト	5

総合評価（観点別評価）		
観点	観点別評価結果	総合評価
代替性	D	D
有効性	C	
効率性	C	
PR性	E	

総合評価コメント	
施設の用途変更を含め市が保有する必要があるかを検証し、施設の設置目的や財産の用途の変更など、有効活用策を検討すべき施設	

(備考) 空欄となっている項目については、該当するデータがない、または現在データの集計・把握をしておりません。  
 なお、各項目の施設の詳細データにつきましては、施設詳細にてご確認ください。

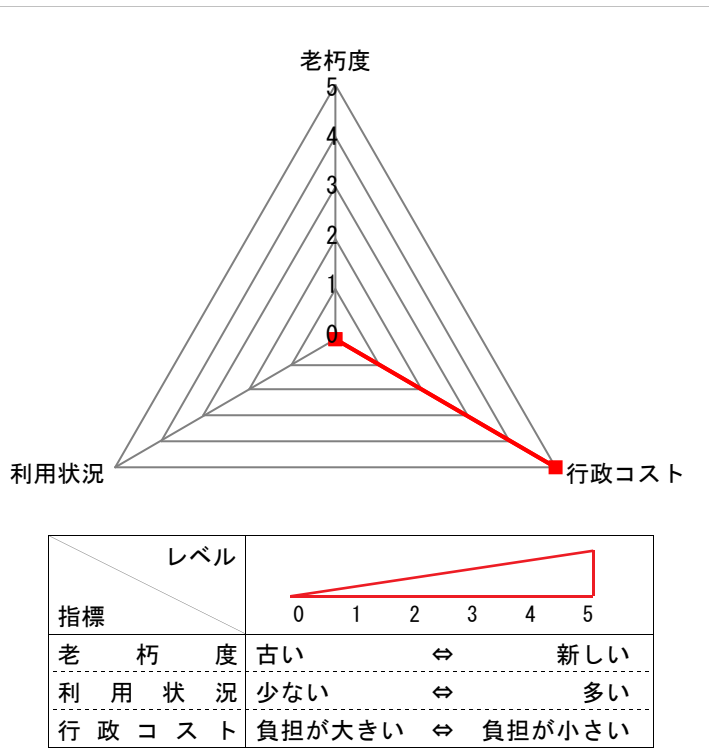
公共施設概要

H23年度

施設コード	11079		
施設分類	1. 基盤施設	施設グループ	11. その他公園

1. 施設概要				2. 施設写真			
施設データ	施設名	北浜地区児童遊園地					
	所在地	今治市菊間町浜1123番地					
	管理担当課	都市建設部	公園緑地課				
	施設の運営方法	直営					
	設置目的（根拠条例等）						
公園の健全な発達を図り、もって公共の福祉の増進に資することを目的とする。							
(今治市公園条例)							
建物土地データ	主体構造		階層	階建て	延床面積 (㎡)	敷地面積 (㎡)	1,061.00
	経過年数 (建設年月日)	29年 (1982/12/23)	耐用年数	年	避難場所指定の有無	無	無
	建物（施設）名	建物ごとの部屋（機能）名		主な用途		開館時間	使用料の有・無
	公園	広場				0:00 ~ 24:00	有
		遊具				0:00 ~ 24:00	無
	他の部屋（機能）数 :				0		
	他の建物（施設）数 :				0		
利用状況	単 位 / 年 度			平成21年度	平成22年度	平成23年度	
	利 用 件 数			回 (件)			
	延 べ 利 用 人 数			人			
	実 利 用 人 数			人			
運営コスト	収 入			千円	1	1	
	支 出			千円	201	205	
	行政コスト (支出-収入)			千円	200	204	
	1単位当たりコスト (支出/単位)	単位 (開園日数365日)		円	551	562	
1人当たりコスト (支出/単位)	単位		円				

### 3. 指標



指標（名）	レベル
老朽度	0
利用状況	0
行政コスト	5

総合評価（観点別評価）		
観点	観点別評価結果	総合評価
代替性	C	D
有効性	C	
効率性	C	
PR性	E	

総合評価コメント		
施設の用途変更を含め市が保有する必要があるかを検証し、施設の設置目的や財産の用途の変更など、有効活用策を検討すべき施設		


(備考) 空欄となっている項目については、該当するデータがない、または現在データの集計・把握をしておりません。  
 なお、各項目の施設の詳細データにつきましては、施設詳細にてご確認ください。



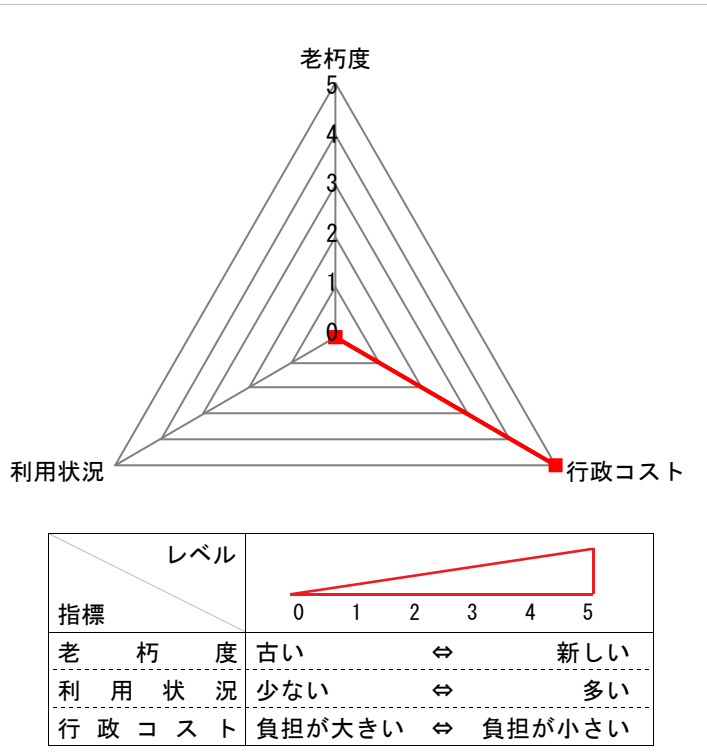
公共施設概要

H23年度

施設コード	11080		
施設分類	1. 基盤施設	施設グループ	11. その他公園

1. 施設概要				2. 施設写真					
施設データ	施設名	泊山団地内遊園地							
	所在地	今治市菊間町種3670番地32							
	管理担当課	都市建設部	公園緑地課						
	施設の運営方法	直営							
	設置目的（根拠条例等）								
公園の健全な発達を図り、もって公共の福祉の増進に資することを目的とする。									
(今治市公園条例)									
建物土地データ	主体構造		階層	階建て	延床面積 (㎡)		敷地面積 (㎡)	545.62	
	経過年数 (建設年月日)	29年 (1983/04/01)	耐用年数	年	避難場所指定の有無	無	バリアフリー対応実施の有無	無	
	建物（施設）名	建物ごとの部屋（機能）名		主な用途			開館時間	使用料の有・無	
	公園	広場					0:00 ~ 24:00	有	
		遊具					0:00 ~ 24:00	無	
	他の部屋（機能）数：				0				
	他の建物（施設）数：				0				
利用状況	単 位 / 年 度				平成21年度	平成22年度	平成23年度		
	利 用 件 数				回（件）				
	延 べ 利 用 人 数				人				
実 利 用 人 数				人					
運営コスト	収 入				千円	1	1	1	
	支 出				千円	104	106	18	
	行政コスト（支出-収入）				千円	103	105	17	
	1単位当たりコスト（支出/単位）	単位（開園日数365日）			円	285	290	49	
	1人当たりコスト（支出/単位）	単位			円				

### 3. 指標



指標（名）	レベル
老朽度	0
利用状況	0
行政コスト	5

総合評価（観点別評価）		
観点	観点別評価結果	総合評価
代替性	A	C
有効性	C	
効率性	C	
PR性	E	

総合評価コメント	
管理運営主体の変更をはじめとした抜本的な管理運営方法を見直した上で存続	

(備考) 空欄となっている項目については、該当するデータがない、または現在データの集計・把握をしておりません。  
 なお、各項目の施設の詳細データにつきましては、施設詳細にてご確認ください。

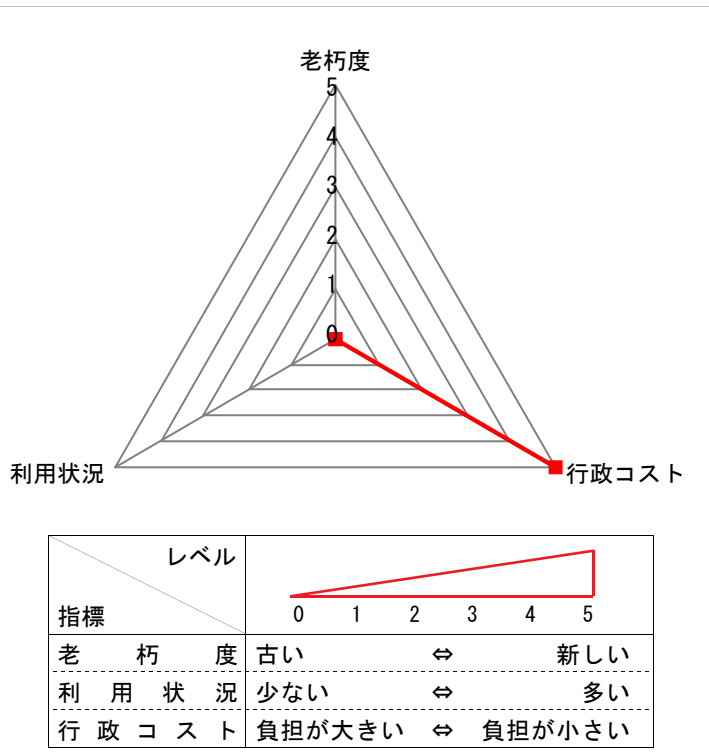
公共施設概要

H23年度

施設コード	11081	
施設分類	1. 基盤施設	施設グループ 11. その他公園

1. 施設概要				2. 施設写真					
施設データ	施設名	みどり団地内遊園地							
	所在地	今治市菊間町長坂1543番地							
	管理担当課	都市建設部	公園緑地課						
	施設の運営方法	直営							
	設置目的（根拠条例等）								
公園の健全な発達を図り、もって公共の福祉の増進に資することを目的とする。									
(今治市公園条例)									
建物土地データ	主体構造		階層	階建て	延床面積 (㎡)		敷地面積 (㎡)	975.00	
	経過年数 (建設年月日)	38年 (1974/04/01)	耐用年数	年	避難場所指定の有無	無	バリアフリー対応実施の有無	無	
	建物（施設）名	建物ごとの部屋（機能）名		主な用途			開館時間	使用料の有・無	
	公園	広場					0:00 ~ 24:00	有	
		遊具					0:00 ~ 24:00	無	
	他の部屋（機能）数：				0				
	他の建物（施設）数：				0				
利用状況	単 位 / 年 度				平成21年度	平成22年度	平成23年度		
	利 用 件 数				回（件）				
	延 べ 利 用 人 数				人				
実 利 用 人 数				人					
運営コスト	収 入				千円	1	1	1	
	支 出				千円	185	189	33	
	行政コスト（支出-収入）				千円	184	188	32	
	1単位当たりコスト（支出/単位）	単位（開園日数）			円	507	518	90	
1人当たりコスト（支出/単位）	単位			円					

### 3. 指標



指標（名）	レベル
老朽度	0
利用状況	0
行政コスト	5

総合評価（観点別評価）		
観点	観点別評価結果	総合評価
代替性	C	D
有効性	C	
効率性	C	
PR性	E	

総合評価コメント		
施設の用途変更を含め市が保有する必要があるかを検証し、施設の設置目的や財産の用途の変更など、有効活用策を検討すべき施設		

(備考) 空欄となっている項目については、該当するデータがない、または現在データの集計・把握をしておりません。  
 なお、各項目の施設の詳細データにつきましては、施設詳細にてご確認ください。

公共施設概要

H23年度

施設コード	11082		
施設分類	1. 基盤施設	施設グループ	11. その他公園

1. 施設概要	2. 施設写真
---------	---------

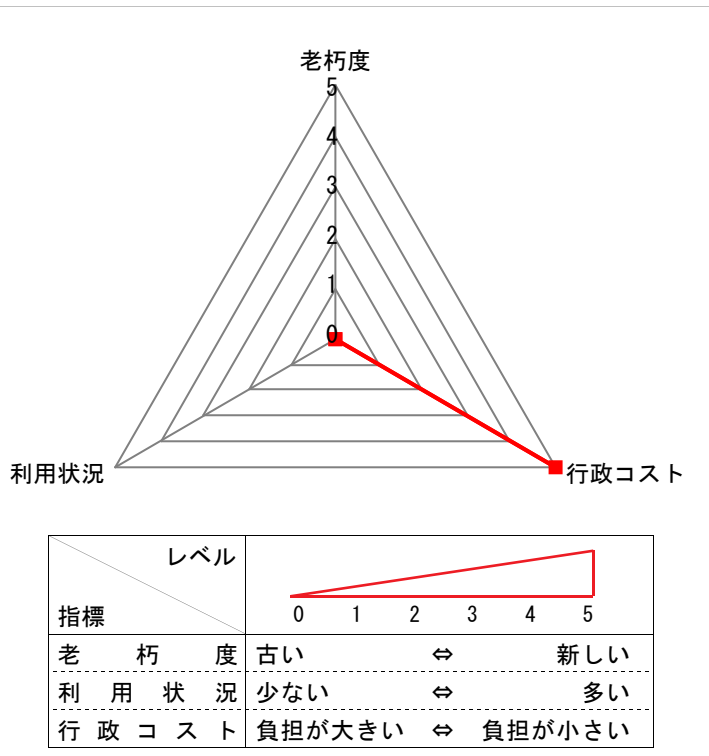
施設データ	施設名	佐方地区遊園地	
	所在地	今治市菊間町佐方388番地	
	管理担当課	都市建設部	公園緑地課
	施設の運営方法	直営	
		設置目的（根拠条例等）	
		公園の健全な発達を図り、もって公共の福祉の増進に資することを目的とする。  (今治市公園条例)	



建物土地データ	主体構造		階層	階建て	延床面積 (㎡)		敷地面積 (㎡)	927.00	
	経過年数 (建設年月日)	15年 (1997/04/01)	耐用年数	年	避難場所指定の有無	無	バリアフリー対応実施の有無	無	
	建物(施設)名	建物ごとの部屋(機能)名		主な用途			開館時間	使用料の有・無	
	公園	広場					0:00 ~ 24:00	有	
		遊具					0:00 ~ 24:00	無	

利用状況	単 位 / 年 度				平成21年度	平成22年度	平成23年度
	利 用 件 数		回 (件)				
	延 べ 利 用 人 数		人				
	実 利 用 人 数		人				
運営コスト	収 入		千円		1	1	1
	支 出		千円		176	180	31
	行政コスト (支出-収入)		千円		175	179	30
	1単位当たりコスト (支出/単位)	単位 (開園日数365日)		円	482	493	85
1人当たりコスト (支出/単位)		単位		円			

### 3. 指標



指標（名）	レベル
老朽度	0
利用状況	0
行政コスト	5

総合評価（観点別評価）		
観点	観点別評価結果	総合評価
代替性	C	D
有効性	C	
効率性	C	
PR性	E	


総合評価コメント		
施設の用途変更を含め市が保有する必要があるかを検証し、施設の設置目的や財産の用途の変更など、有効活用策を検討すべき施設		

(備考) 空欄となっている項目については、該当するデータがない、または現在データの集計・把握をしておりません。  
 なお、各項目の施設の詳細データにつきましては、施設詳細にてご確認ください。

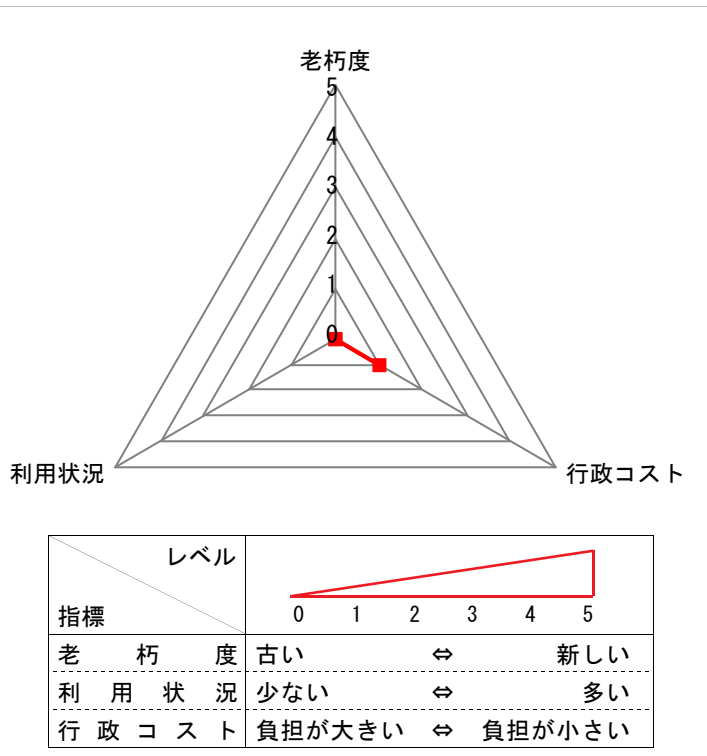
公共施設概要

H23年度

施設コード	11083		
施設分類	1. 基盤施設	施設グループ	11. その他公園

1. 施設概要					2. 施設写真				
施設データ	施設名	よしみバラ公園							
	所在地	今治市吉海町福田1292番地							
	管理担当課	都市建設部	公園緑地課						
	施設の運営方法	直営							
	設置目的（根拠条例等）								
公園の健全な発達を図り、もって公共の福祉の増進に資することを目的とする。									
(今治市公園条例)									
建物土地データ	主体構造		階層	階建て	延床面積 (㎡)		敷地面積 (㎡)	18,669.98	
	経過年数 (建設年月日)	19年 (1993/06/06)	耐用年数	年	避難場所指定の有無	無	バリアフリー対応実施の有無	無	
	建物（施設）名	建物ごとの部屋（機能）名		主な用途			開館時間	使用料の有・無	
	公園	広場					0:00 ~ 24:00	有	
		便所		便所			0:00 ~ 24:00	無	
		便所		便所			0:00 ~ 24:00	無	
		便所		便所			0:00 ~ 24:00	無	
	他の部屋（機能）数： 1								
	他の建物（施設）数： 0								
	利用状況	単 位 / 年 度				平成21年度	平成22年度	平成23年度	
利 用 件 数				回（件）					
延 べ 利 用 人 数				人					
実 利 用 人 数				人					
運営コスト	収 入				千円	34	38	34	
	支 出				千円	8,979	7,813	6,270	
	行政コスト（支出-収入）				千円	8,945	7,775	6,236	
	1単位当たりコスト（支出/単位）	単位（開園日数365日）			円	24,600	21,405	17,178	
1人当たりコスト（支出/単位）	単位			円					

### 3. 指標



指標（名）	レベル
老朽度	0
利用状況	0
行政コスト	1

総合評価（観点別評価）		
観点	観点別評価結果	総合評価
代替性	B	D
有効性	C	
効率性	D	
PR性	C	

**総合評価コメント**

施設の用途変更を含め市が保有する必要があるかを検証し、施設の設置目的や財産の用途の変更など、有効活用策を検討すべき施設

(備考) 空欄となっている項目については、該当するデータがない、または現在データの集計・把握をしておりません。  
 なお、各項目の施設の詳細データにつきましては、施設詳細にてご確認ください。



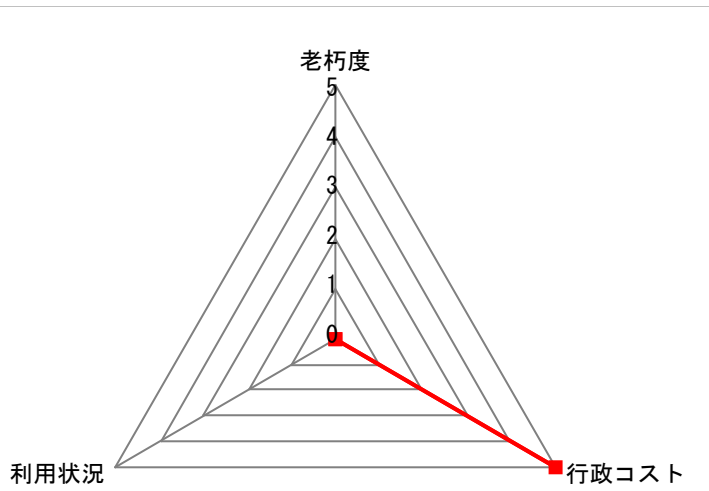
公共施設概要

H23年度

施設コード	11084	
施設分類	1. 基盤施設	施設グループ 11. その他公園

1. 施設概要				2. 施設写真			
施設データ	施設名	名農村公園					
	所在地	今治市吉海町名3043番地					
	管理担当課	都市建設部	公園緑地課				
	施設の運営方法	直営					
	設置目的（根拠条例等）						
公園の健全な発達を図り、もって公共の福祉の増進に資することを目的とする。							
(今治市公園条例)							
建物土地データ	主体構造		階層	階建て	延床面積 (㎡)	敷地面積 (㎡)	689.00
	経過年数 (建設年月日)	23年 (1989/04/01)	耐用年数	年	避難場所指定の有無	無	無
	建物（施設）名	公園	建物ごとの部屋（機能）名	広場	主な用途	開館時間	使用料の有・無
						0:00 ~ 24:00	有
			他の部屋（機能）数 :		0		
			他の部屋（機能）数 :				
他の建物（施設）数 :				0			
利用状況	単 位 / 年 度				平成21年度	平成22年度	平成23年度
	利 用 件 数				回 (件)		
	延 べ 利 用 人 数				人		
	実 利 用 人 数				人		
運営コスト	収 入				千円	1	1
	支 出				千円	130	135
	行政コスト (支出-収入)				千円	129	134
	1単位当たりコスト (支出/単位)	単位 (開園日数365日)		円	356	370	63
1人当たりコスト (支出/単位)	単位		円				

### 3. 指標



指標 \ レベル	0	1	2	3	4	5
老 朽 度	古い					新しい
利 用 状 況	少ない					多い
行 政 コ ス ト	負担が大きい					負担が小さい

指標 (名)	レベル
老朽度	0
利用状況	0
行政コスト	5

総合評価 (観点別評価)		
観点	観点別評価結果	総合評価
代替性	C	D
有効性	C	
効率性	C	
PR性	E	

#### 総合評価コメント

施設の用途変更を含め市が保有する必要があるかを検証し、施設の設置目的や財産の用途の変更など、有効活用策を検討すべき施設

(備考) 空欄となっている項目については、該当するデータがない、または現在データの集計・把握をしておりません。  
 なお、各項目の施設の詳細データにつきましては、施設詳細にてご確認ください。

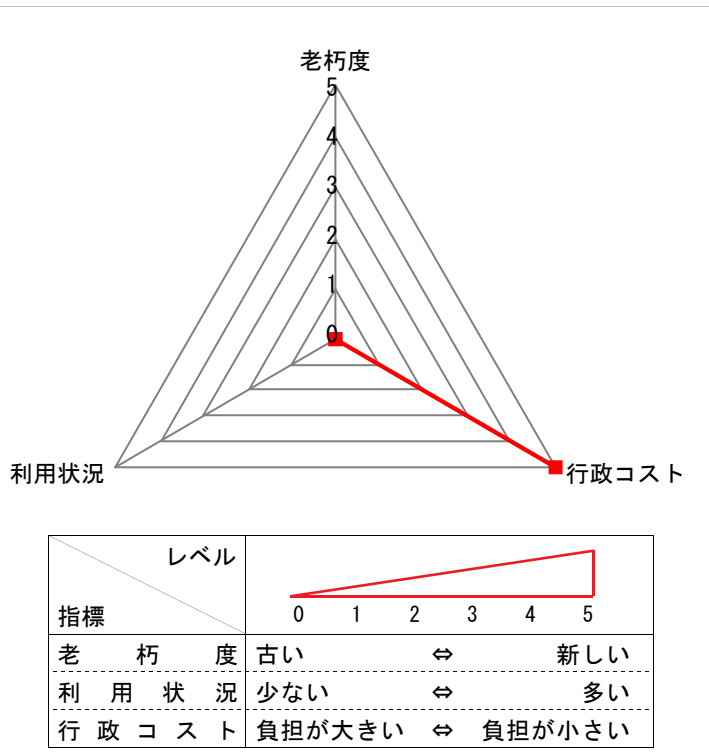
公共施設概要

H23年度

施設コード	11085	
施設分類	1. 基盤施設	施設グループ 11. その他公園

1. 施設概要					2. 施設写真			
施設データ	施設名	棕名農村公園						
	所在地	今治市吉海町棕名378番地						
	管理担当課	都市建設部	公園緑地課					
	施設の運営方法	直営						
	設置目的（根拠条例等）							
公園の健全な発達を図り、もって公共の福祉の増進に資することを目的とする。  (今治市公園条例)								
建物土地データ	主体構造		階層	階建て	延床面積 (㎡)		敷地面積 (㎡)	779.00
	経過年数 (建設年月日)	22年 (1990/04/01)	耐用年数	年	避難場所指定の有無	無	バリアフリー対応実施の有無	無
	建物（施設）名	建物ごとの部屋（機能）名		主な用途		開館時間	使用料の有・無	
	公園	広場				0:00 ~ 24:00	有	
他の建物（施設）数 : 0								
利用状況	単 位 / 年 度				平成21年度	平成22年度	平成23年度	
	利 用 件 数				回（件）			
	延 べ 利 用 人 数				人			
	実 利 用 人 数				人			
	収 入				千円	1	1	
支 出				千円	148	151		
行政コスト（支出-収入）				千円	147	150		
運営コスト	1単位当たりコスト（支出/単位）	単位（開園日数365日）		円	405	414	74	
	1人当たりコスト（支出/単位）	単位		円				

### 3. 指標



指標（名）	レベル
老朽度	0
利用状況	0
行政コスト	5

総合評価（観点別評価）		
観点	観点別評価結果	総合評価
代替性	C	D
有効性	C	
効率性	C	
PR性	E	

総合評価コメント		
施設の用途変更を含め市が保有する必要があるかを検証し、施設の設置目的や財産の用途の変更など、有効活用策を検討すべき施設		

(備考) 空欄となっている項目については、該当するデータがない、または現在データの集計・把握をしておりません。  
 なお、各項目の施設の詳細データにつきましては、施設詳細にてご確認ください。

公共施設概要

H23年度

施設コード	11086	
施設分類	1. 基盤施設	施設グループ 11. その他公園

1. 施設概要	2. 施設写真
---------	---------

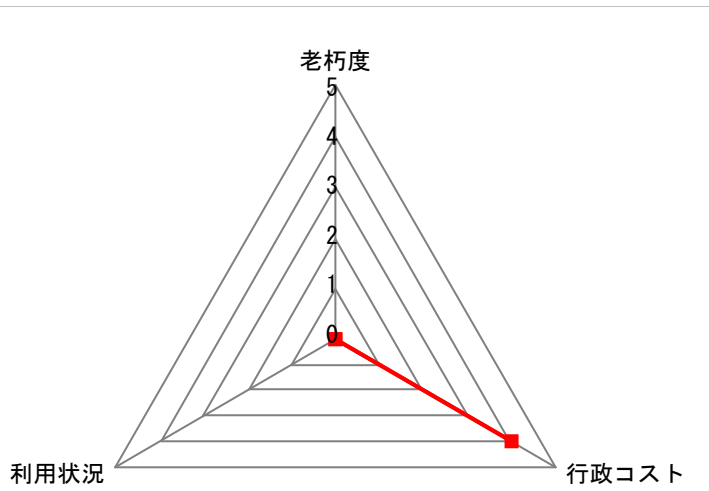
施設データ	施設名	向農村公園					
	所在地	今治市宮窪町宮窪2292番地2					
	管理担当課	都市建設部	公園緑地課				
	施設の運営方法	直営					
	設置目的（根拠条例等）						
公園の健全な発達を図り、もって公共の福祉の増進に資することを目的とする。							
(今治市公園条例)							



建物土地データ	主体構造		階層	階建て	延床面積 (㎡)		敷地面積 (㎡)	2,377.70
	経過年数 (建設年月日)	31年 (1980/12/25)	耐用年数	年	避難場所指定の有無	無	バリアフリー対応実施の有無	無
	建物（施設）名	公園	建物ごとの部屋（機能）名	広場	主な用途		開館時間	使用料の有・無
				遊具			0:00 ~ 24:00	有
							0:00 ~ 24:00	無
			他の部屋（機能）数： 0					
			他の部屋（機能）数：					
		他の建物（施設）数： 0						

利用状況	単 位 / 年 度				平成21年度	平成22年度	平成23年度
	利 用 件 数			回 (件)			
	延 べ 利 用 人 数			人			
	実 利 用 人 数			人			
運営コスト	収 入			千円	3	3	3
	支 出			千円	856	870	506
	行政コスト (支出-収入)			千円	853	867	503
	1単位当たりコスト (支出/単位)	単位 (開園日数365日)		円	2,345	2,384	1,386
	1人当たりコスト (支出/単位)	単位		円			

### 3. 指標



指標 \ レベル	0	1	2	3	4	5
老 朽 度	古い					新しい
利 用 状 況	少ない					多い
行 政 コ ス ト	負担が大きい					負担が小さい

指標 (名)	レベル
老朽度	0
利用状況	0
行政コスト	4

総合評価 (観点別評価)		
観点	観点別評価結果	総合評価
代替性	C	D
有効性	D	
効率性	D	
PR性	E	

#### 総合評価コメント

施設の用途変更を含め市が保有する必要があるかを検証し、施設の設置目的や財産の用途の変更など、有効活用策を検討すべき施設

(備考) 空欄となっている項目については、該当するデータがない、または現在データの集計・把握をしておりません。  
 なお、各項目の施設の詳細データにつきましては、施設詳細にてご確認ください。

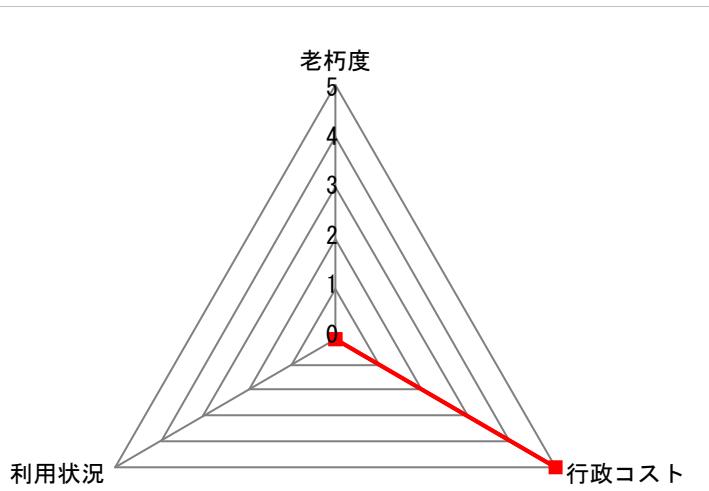
公共施設概要

H23年度

施設コード	11087	
施設分類	1. 基盤施設	施設グループ 11. その他公園

1. 施設概要				2. 施設写真			
施設データ	施設名	陸農村公園					
	所在地	今治市宮窪町宮窪3973番地					
	管理担当課	都市建設部	公園緑地課				
	施設の運営方法	直営					
	設置目的（根拠条例等）						
公園の健全な発達を図り、もって公共の福祉の増進に資することを目的とする。							
(今治市公園条例)							
建物土地データ	主体構造		階層	階建て	延床面積 (㎡)	敷地面積 (㎡)	1,217.00
	経過年数 (建設年月日)	31年 (1981/08/31)	耐用年数	年	避難場所指定の有無	無	無
	建物（施設）名	公園	建物ごとの部屋（機能）名	広場	主な用途	開館時間	使用料の有・無
				遊具		0:00 ~ 24:00	有
						0:00 ~ 24:00	無
				他の部屋（機能）数： 0			
				他の建物（施設）数： 0			
利用状況	単 位 / 年 度				平成21年度	平成22年度	平成23年度
	利 用 件 数				回 (件)		
	延 べ 利 用 人 数				人		
実 利 用 人 数				人			
運営コスト	収 入				千円	1	2
	支 出				千円	231	236
	行政コスト (支出-収入)				千円	230	234
	1単位当たりコスト (支出/単位)	単位 (開園日数365日)			円	633	647
1人当たりコスト (支出/単位)	単位			円		359	

### 3. 指標



指標 \ レベル	0	1	2	3	4	5
老 朽 度	古い					新しい
利 用 状 況	少ない					多い
行 政 コ ス ト	負担が大きい					負担が小さい

指標 (名)	レベル
老朽度	0
利用状況	0
行政コスト	5

総合評価 (観点別評価)		
観点	観点別評価結果	総合評価
代替性	C	D
有効性	C	
効率性	C	
PR性	E	

#### 総合評価コメント

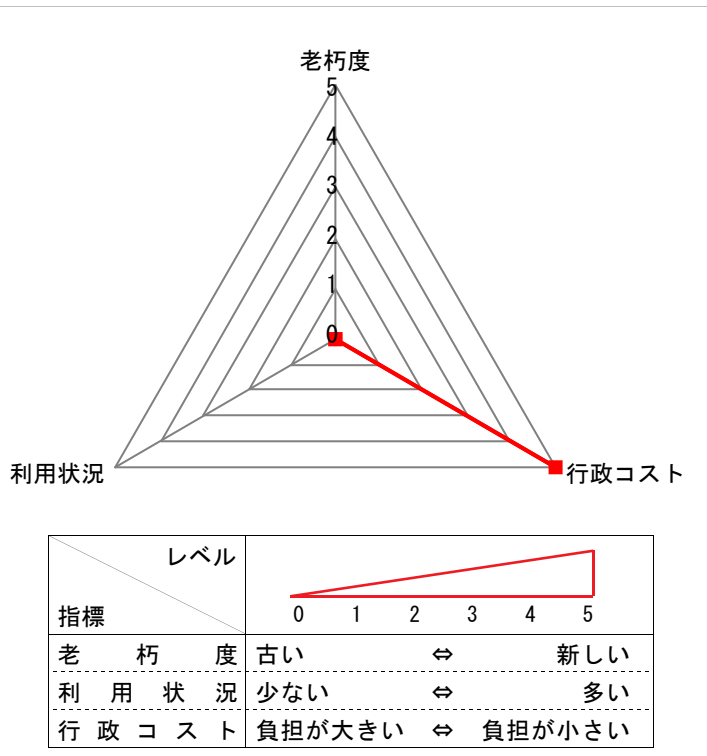
施設の用途変更を含め市が保有する必要があるかを検証し、施設の設置目的や財産の用途の変更など、有効活用策を検討すべき施設

(備考) 空欄となっている項目については、該当するデータがない、または現在データの集計・把握をしておりません。  
 なお、各項目の施設の詳細データにつきましては、施設詳細にてご確認ください。





### 3. 指標



指標（名）	レベル
老朽度	0
利用状況	0
行政コスト	5

総合評価（観点別評価）		
観点	観点別評価結果	総合評価
代替性	B	D
有効性	C	
効率性	D	
PR性	E	


総合評価コメント		
施設の用途変更を含め市が保有する必要があるかを検証し、施設の設置目的や財産の用途の変更など、有効活用策を検討すべき施設		

(備考) 空欄となっている項目については、該当するデータがない、または現在データの集計・把握をしておりません。  
 なお、各項目の施設の詳細データにつきましては、施設詳細にてご確認ください。

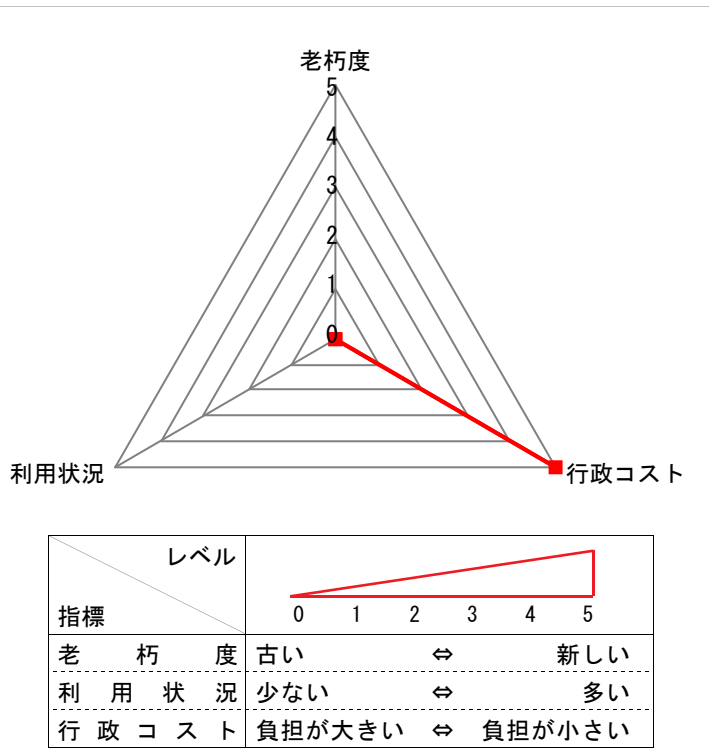
公共施設概要

H23年度

施設コード	11089	
施設分類	1. 基盤施設	施設グループ 11. その他公園

1. 施設概要				2. 施設写真					
施設データ	施設名	伯方農村公園							
	所在地	今治市伯方町叶浦甲 1 6 6 8 番地 3 1							
	管理担当課	都市建設部	公園緑地課						
	施設の運営方法	直営							
	設置目的（根拠条例等）								
公園の健全な発達を図り、もって公共の福祉の増進に資することを目的とする。									
(今治市公園条例)									
建物土地データ	主体構造		階層	階建て	延床面積 (㎡)		敷地面積 (㎡)	2,416.00	
	経過年数 (建設年月日)	24年 (1988/03/10)	耐用年数	年	避難場所指定の有無	無	バリアフリー対応実施の有無	無	
	建物（施設）名	建物ごとの部屋（機能）名		主な用途			開館時間	使用料の有・無	
	公園	広場					0:00 ~ 24:00	有	
		遊具					0:00 ~ 24:00	無	
	他の部屋（機能）数：				0				
	他の建物（施設）数：				0				
利用状況	単 位 / 年 度				平成21年度	平成22年度	平成23年度		
	利 用 件 数				回 (件)				
	延 べ 利 用 人 数				人				
実 利 用 人 数				人					
運営コスト	収 入				千円	3	3	3	
	支 出				千円	459	469	183	
	行政コスト (支出-収入)				千円	456	466	180	
	1単位当たりコスト (支出/単位)	単位 (開園日数365日)			円	1,258	1,285	501	
1人当たりコスト (支出/単位)	単位			円					

### 3. 指標



指標（名）	レベル
老朽度	0
利用状況	0
行政コスト	5

総合評価（観点別評価）		
観点	観点別評価結果	総合評価
代替性	C	D
有効性	C	
効率性	D	
PR性	E	


総合評価コメント		
施設の用途変更を含め市が保有する必要があるかを検証し、施設の設置目的や財産の用途の変更など、有効活用策を検討すべき施設		

(備考) 空欄となっている項目については、該当するデータがない、または現在データの集計・把握をしておりません。  
 なお、各項目の施設の詳細データにつきましては、施設詳細にてご確認ください。

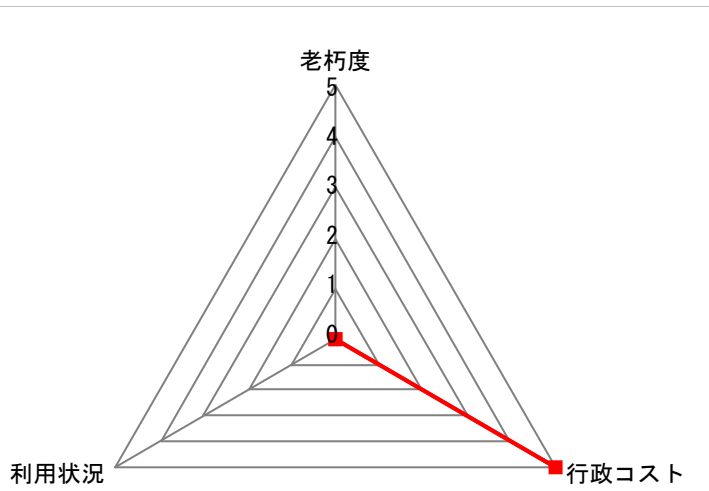
公共施設概要

H23年度

施設コード	11090
施設分類	1. 基盤施設
施設グループ	11. その他公園

1. 施設概要				2. 施設写真					
施設データ	施設名	みんなの広場（有津）							
	所在地	今治市伯方町有津甲2341番地							
	管理担当課	都市建設部	公園緑地課						
	施設の運営方法	直営							
	設置目的（根拠条例等）								
公園の健全な発達を図り、もって公共の福祉の増進に資することを目的とする。  (今治市公園条例)									
建物土地データ	主体構造		階層	階建て	延床面積 (㎡)		敷地面積 (㎡)	396.00	
	経過年数 (建設年月日)	23年 (1988/11/08)	耐用年数	年	避難場所指定の有無	無	バリアフリー対応実施の有無	無	
	建物（施設）名	建物ごとの部屋（機能）名		主な用途			開館時間	使用料の有・無	
	公園	広場					0:00 ~ 24:00	有	
		遊具					0:00 ~ 24:00	無	
	他の部屋（機能）数：				0				
	他の建物（施設）数：				0				
利用状況	単 位 / 年 度				平成21年度	平成22年度	平成23年度		
	利 用 件 数				回 (件)				
	延 べ 利 用 人 数				人				
実 利 用 人 数				人					
運営コスト	収 入				千円	0	0	0	
	支 出				千円	75	77	125	
	行政コスト (支出-収入)				千円	75	77	125	
	1単位当たりコスト (支出/単位)	単位 (開園日数365日)			円	205	211	342	
1人当たりコスト (支出/単位)	単位			円					

### 3. 指標



指標 \ レベル	0	1	2	3	4	5
老 朽 度	古い					新しい
利 用 状 況	少ない					多い
行 政 コ ス ト	負担が大きい					負担が小さい

指標 (名)	レベル
老朽度	0
利用状況	0
行政コスト	5

総合評価 (観点別評価)		
観点	観点別評価結果	総合評価
代替性	E	E
有効性	C	
効率性	D	
PR性	E	

#### 総合評価コメント

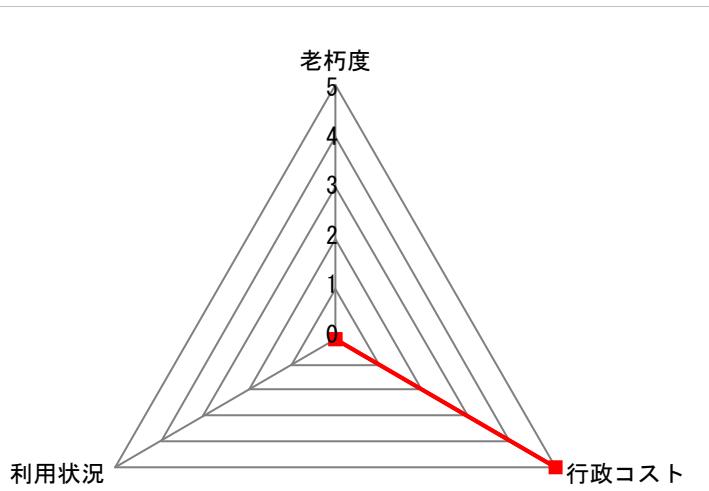
公の施設等として公共が保有すべき施設ではなく、民間譲渡により廃止を検討すべき施設

(備考) 空欄となっている項目については、該当するデータがない、または現在データの集計・把握をしておりません。  
 なお、各項目の施設の詳細データにつきましては、施設詳細にてご確認ください。

施設コード	11091		
施設分類	1. 基盤施設	施設グループ	11. その他公園

1. 施設概要				2. 施設写真				
施設データ	施設名	みんなの広場（皿ノ脇）						
	所在地	今治市伯方町木浦甲4627番地						
	管理担当課	都市建設部	公園緑地課					
	施設の運営方法	直営						
	設置目的（根拠条例等）							
公園の健全な発達を図り、もって公共の福祉の増進に資することを目的とする。								
(今治市公園条例)								
建物土地データ	主体構造		階層	階建て	延床面積 (㎡)		敷地面積 (㎡)	97.00
	経過年数 (建設年月日)	27年 (1985/04/01)	耐用年数	年	避難場所指定の有無	無	バリアフリー対応実施の有無	無
	建物（施設）名	建物ごとの部屋（機能）名		主な用途			開館時間	使用料の有・無
	公園	広場					0:00 ~ 24:00	有
		遊具					0:00 ~ 24:00	無
			他の部屋（機能）数： 0					
			他の部屋（機能）数：					
		他の建物（施設）数： 0						
利用状況	単 位 / 年 度				平成21年度	平成22年度	平成23年度	
	利 用 件 数				回（件）			
	延 べ 利 用 人 数				人			
実 利 用 人 数				人				
運営コスト	収 入				千円	0	0	0
	支 出				千円	19	19	32
	行政コスト（支出-収入）				千円	19	19	32
	1単位当たりコスト（支出/単位）	単位（開園日数365日）			円	52	52	88
1人当たりコスト（支出/単位）				単位	円			

### 3. 指標



指標 \ レベル	0	1	2	3	4	5
老 朽 度	古い					新しい
利 用 状 況	少ない					多い
行 政 コ ス ト	負担が大きい					負担が小さい

指標 (名)	レベル
老朽度	0
利用状況	0
行政コスト	5

総合評価 (観点別評価)		
観点	観点別評価結果	総合評価
代替性	E	E
有効性	C	
効率性	D	
PR性	E	

#### 総合評価コメント

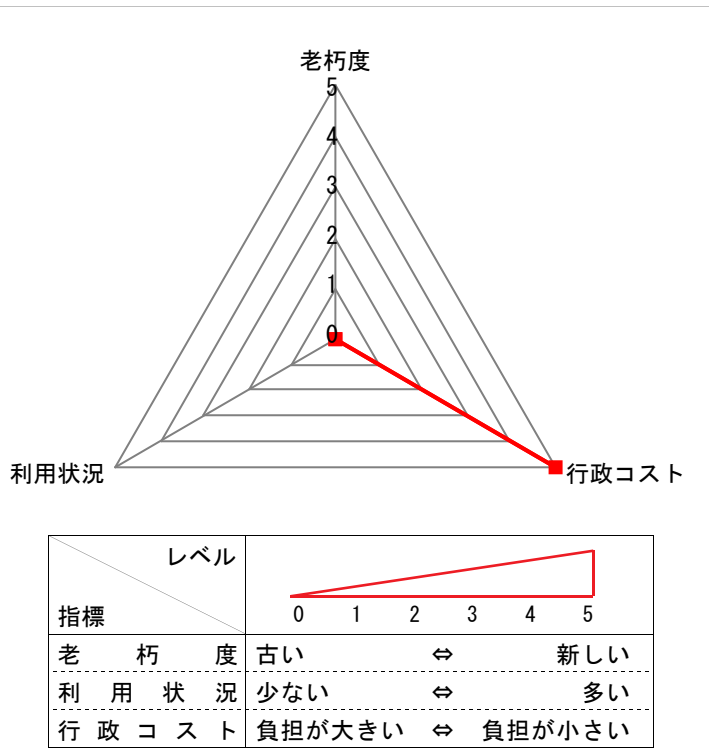
公の施設等として公共が保有すべき施設ではなく、民間譲渡により廃止を検討すべき施設

(備考) 空欄となっている項目については、該当するデータがない、または現在データの集計・把握をしておりません。  
 なお、各項目の施設の詳細データにつきましては、施設詳細にてご確認ください。





### 3. 指標



指標（名）	レベル
老朽度	0
利用状況	0
行政コスト	5

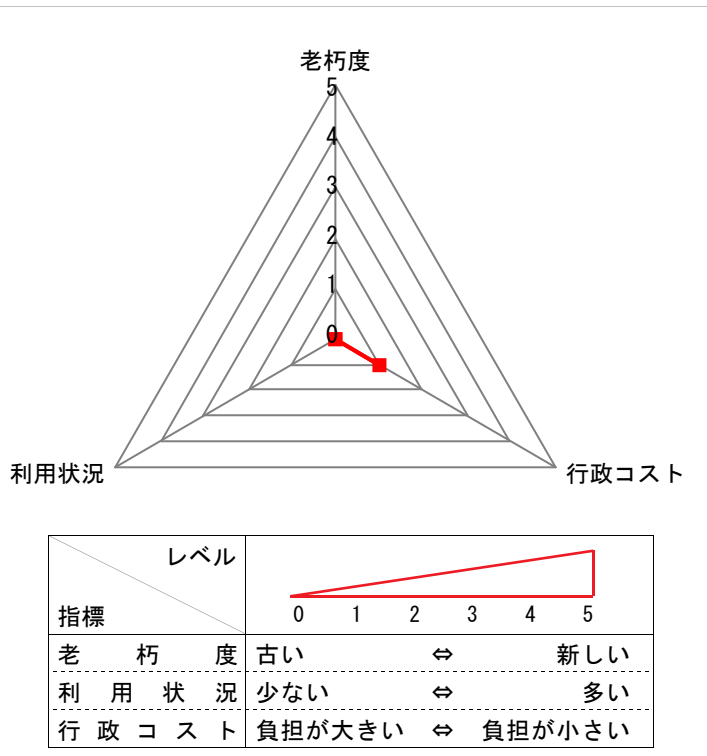
総合評価（観点別評価）		
観点	観点別評価結果	総合評価
代替性	C	D
有効性	C	
効率性	D	
PR性	E	

総合評価コメント		
施設の用途変更を含め市が保有する必要があるかを検証し、施設の設置目的や財産の用途の変更など、有効活用策を検討すべき施設		

(備考) 空欄となっている項目については、該当するデータがない、または現在データの集計・把握をしておりません。  
 なお、各項目の施設の詳細データにつきましては、施設詳細にてご確認ください。



### 3. 指標



指標（名）	レベル
老朽度	0
利用状況	0
行政コスト	1

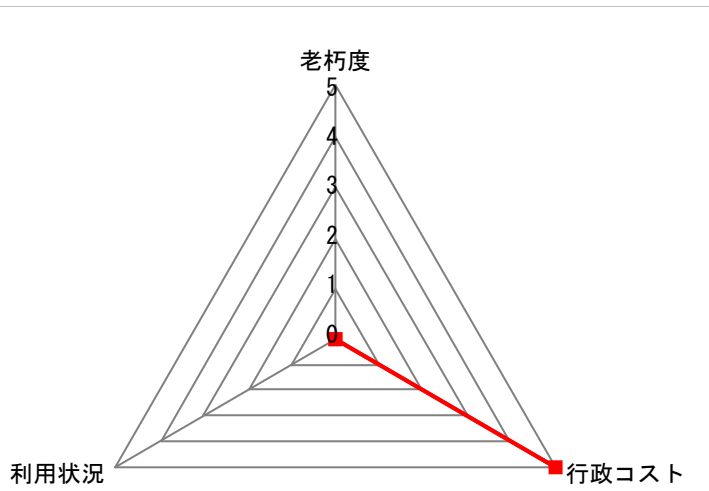
総合評価（観点別評価）		
観点	観点別評価結果	総合評価
代替性	C	D
有効性	D	
効率性	E	
PR性	E	

総合評価コメント	
施設の用途変更を含め市が保有する必要があるかを検証し、施設の設置目的や財産の用途の変更など、有効活用策を検討すべき施設	

(備考) 空欄となっている項目については、該当するデータがない、または現在データの集計・把握をしておりません。  
 なお、各項目の施設の詳細データにつきましては、施設詳細にてご確認ください。



### 3. 指標



指標 \ レベル	0	1	2	3	4	5
老 朽 度	古い					新しい
利 用 状 況	少ない					多い
行 政 コ ス ト	負担が大きい					負担が小さい

指標 (名)	レベル
老朽度	0
利用状況	0
行政コスト	5

総合評価 (観点別評価)		
観点	観点別評価結果	総合評価
代替性	C	D
有効性	C	
効率性	D	
PR性	E	

#### 総合評価コメント

施設の用途変更を含め市が保有する必要があるかを検証し、施設の設置目的や財産の用途の変更など、有効活用策を検討すべき施設

(備考) 空欄となっている項目については、該当するデータがない、または現在データの集計・把握をしておりません。  
 なお、各項目の施設の詳細データにつきましては、施設詳細にてご確認ください。

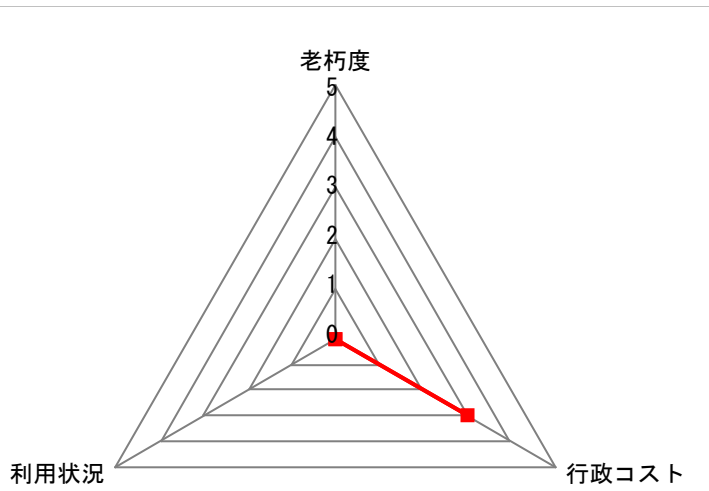
公共施設概要

H23年度

施設コード	11095	
施設分類	1. 基盤施設	施設グループ 11. その他公園

1. 施設概要				2. 施設写真			
施設データ	施設名	上浦多々羅スポーツ公園					
	所在地	今治市上浦町井口7074番地20					
	管理担当課	都市建設部	公園緑地課				
	施設の運営方法	直営					
	設置目的（根拠条例等）						
公園の健全な発達を図り、もって公共の福祉の増進に資することを目的とする。							
(今治市公園条例)							
建物土地データ	主体構造		階層	階建て	延床面積 (㎡)	敷地面積 (㎡)	27,865.00
	経過年数 (建設年月日)	9年 (2003/04/01)	耐用年数	年	避難場所指定の有無	無	無
	建物（施設）名	建物ごとの部屋（機能）名	主な用途			開館時間	使用料の有・無
	公園	広場				0:00 ~ 24:00	有
			他の部屋（機能）数 : 0				
			他の建物（施設）数 : 0				
利用状況	単 位 / 年 度			平成21年度	平成22年度	平成23年度	
	利 用 件 数			回 (件)			
	延 べ 利 用 人 数			人			
実 利 用 人 数			人				
運営コスト	収 入			千円	32	35	31
	支 出			千円	5,283	5,407	935
	行政コスト (支出-収入)			千円	5,251	5,372	904
	1単位当たりコスト (支出/単位)	単位 (開園日数365日)		円	14,474	14,814	2,562
1人当たりコスト (支出/単位)	単位		円				

### 3. 指標



指標 \ レベル	0	1	2	3	4	5
老 朽 度	古い					新しい
利 用 状 況	少ない					多い
行 政 コ ス ト	負担が大きい					負担が小さい

指標 (名)	レベル
老朽度	0
利用状況	0
行政コスト	3

総合評価 (観点別評価)		
観点	観点別評価結果	総合評価
代替性	B	D
有効性	C	
効率性	D	
PR性	D	

#### 総合評価コメント

施設の用途変更を含め市が保有する必要があるかを検証し、施設の設置目的や財産の用途の変更など、有効活用策を検討すべき施設

(備考) 空欄となっている項目については、該当するデータがない、または現在データの集計・把握をしておりません。  
 なお、各項目の施設の詳細データにつきましては、施設詳細にてご確認ください。

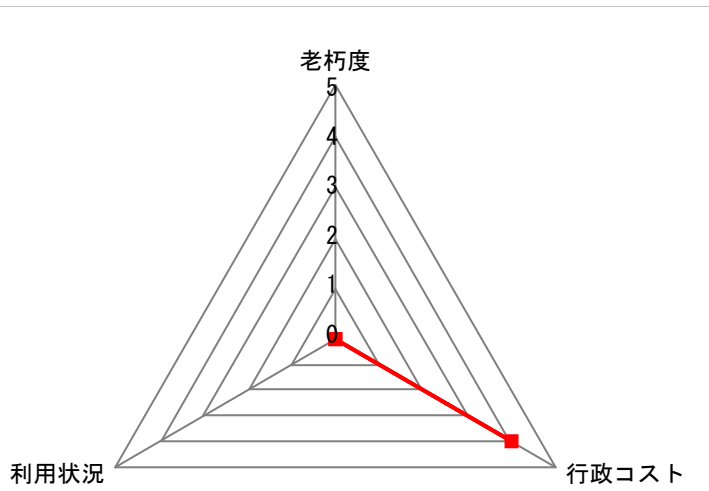


施設コード	11096		
施設分類	1. 基盤施設	施設グループ	11. その他公園

1. 施設概要		2. 施設写真							
施設データ	施設名	上浦ふれあい広場							
	所在地	今治市上浦町井口3865番地5							
	管理担当課	都市建設部			公園緑地課				
	施設の運営方法	直営							
施設データ	設置目的（根拠条例等）								
	公園の健全な発達を図り、もって公共の福祉の増進に資することを目的とする。								
	(今治市公園条例)								
建物土地データ	主体構造		階層	階建て	延床面積 (㎡)		敷地面積 (㎡)	6,183.00	
	経過年数 (建設年月日)	9年 (2003/04/01)	耐用年数	年	避難場所指定の有無	無	バリアフリー対応実施の有無	無	
	建物（施設）名	建物ごとの部屋（機能）名		主な用途			開館時間	使用料の有・無	
	公園	広場					0:00 ~ 24:00	有	
		他の部屋（機能）数：		0					
		他の建物（施設）数：		0					
利用状況	単 位 / 年 度				平成21年度	平成22年度	平成23年度		
	利 用 件 数		回（件）						
	延 べ 利 用 人 数		人						
実 利 用 人 数		人							
運営コスト	収 入		千円		7	8	7		
	支 出		千円		1,173	1,199	695		
	行政コスト（支出-収入）		千円		1,166	1,191	688		
	1単位当たりコスト（支出/単位）	単位（開園日数365日）		円	3,214	3,285	1,904		
	1人当たりコスト（支出/単位）	単位		円					



### 3. 指標



指標 \ レベル	0	1	2	3	4	5
老 朽 度	古い					新しい
利 用 状 況	少ない					多い
行 政 コ ス ト	負担が大きい					負担が小さい

指標 (名)	レベル
老朽度	0
利用状況	0
行政コスト	4

総合評価 (観点別評価)		
観点	観点別評価結果	総合評価
代替性	B	C
有効性	C	
効率性	C	
PR性	E	

#### 総合評価コメント


管理運営主体の変更をはじめとした抜本的な管理運営方法を見直した上で存続

(備考) 空欄となっている項目については、該当するデータがない、または現在データの集計・把握をしておりません。  
 なお、各項目の施設の詳細データにつきましては、施設詳細にてご確認ください。

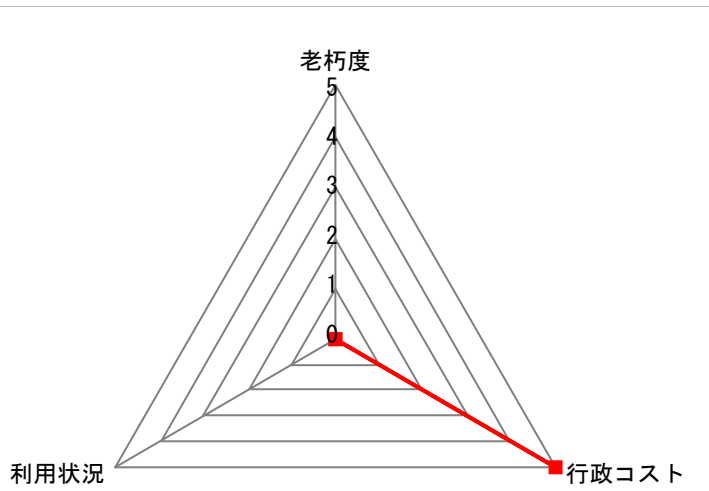
公共施設概要

H23年度

施設コード	11097		
施設分類	1. 基盤施設	施設グループ	11. その他公園

1. 施設概要				2. 施設写真				
施設データ	施設名	水場児童遊園地						
	所在地	今治市上浦町甘崎1381番地2						
	管理担当課	都市建設部	公園緑地課					
	施設の運営方法	直営						
	設置目的（根拠条例等）	公園の健全な発達を図り、もって公共の福祉の増進に資することを目的とする。  (今治市公園条例)						
建物土地データ	主体構造		階層	階建て	延床面積 (㎡)	敷地面積 (㎡)	638.00	
	経過年数 (建設年月日)	34年 (1978/04/01)	耐用年数	年	避難場所指定の有無	無	無	
	建物（施設）名	建物ごとの部屋（機能）名		主な用途		開館時間	使用料の有・無	
	公園	広場				0:00 ~ 24:00	有	
利用状況	単 位 / 年 度				平成21年度	平成22年度	平成23年度	
	利 用 件 数		回 (件)					
運営コスト	延 べ 利 用 人 数		人					
	実 利 用 人 数		人					
	収 入		千円		0	0	0	
	支 出		千円		21	22	4	
	行政コスト (支出-収入)		千円		21	22	4	
	1単位当たりコスト (支出/単位)	単位 (開園日数365日)		円	58	60	11	
1人当たりコスト (支出/単位)	単位		円					

### 3. 指標



指標 \ レベル	0	1	2	3	4	5
老 朽 度	古い					新しい
利 用 状 況	少ない					多い
行 政 コ ス ト	負担が大きい					負担が小さい

指標（名）	レベル
老朽度	0
利用状況	0
行政コスト	5

総合評価（観点別評価）		
観点	観点別評価結果	総合評価
代替性	C	D
有効性	C	
効率性	D	
PR性	E	

#### 総合評価コメント

施設の用途変更を含め市が保有する必要があるかを検証し、施設の設置目的や財産の用途の変更など、有効活用策を検討すべき施設

(備考) 空欄となっている項目については、該当するデータがない、または現在データの集計・把握をしておりません。  
 なお、各項目の施設の詳細データにつきましては、施設詳細にてご確認ください。

公共施設概要

H23年度

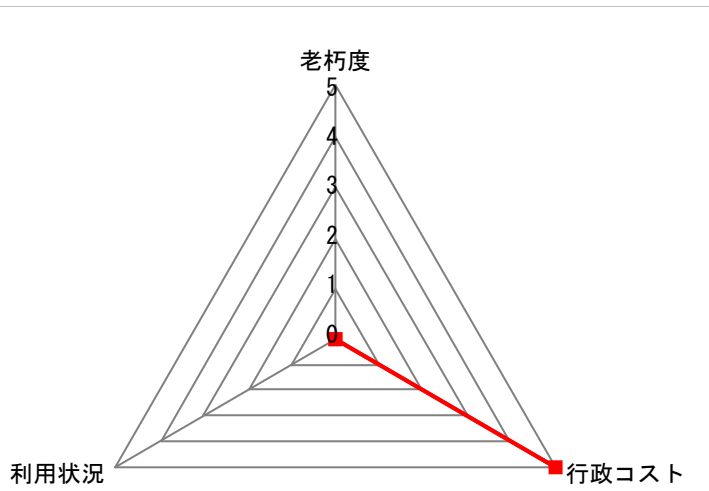
施設コード	11098	
施設分類	1. 基盤施設	施設グループ 11. その他公園

1. 施設概要		2. 施設写真
施設データ	施設名	口狭児童遊園地
	所在地	今治市上浦町甘崎1965番地1
	管理担当課	都市建設部 公園緑地課
	施設の運営方法	直営
	設置目的（根拠条例等）	
公園の健全な発達を図り、もって公共の福祉の増進に資することを目的とする。		
(今治市公園条例)		

建物土地データ	主体構造	階層	階建て	延床面積 (㎡)	敷地面積 (㎡)	250.00
	経過年数 (建設年月日)	35年 (1977/04/01)	耐用年数	年	避難場所指定の有無	無
建物 (施設) 名	建物ごとの部屋 (機能) 名	主な用途			開館時間	使用料の有・無
公園	広場				0:00 ~ 24:00	有
	遊具				0:00 ~ 24:00	無
	他の部屋 (機能) 数 : 0					
他の建物 (施設) 数 : 0						

利用状況	単位 / 年度		平成21年度	平成22年度	平成23年度
	利用件数	回 (件)			
	延べ利用人数	人			
実利用人数	人				
運営コスト	収入	千円	0	0	0
	支出	千円	48	49	8
	行政コスト (支出-収入)	千円	48	49	8
	1単位当たりコスト (支出/単位)	単位 (開園日数365日)	円	132	134
1人当たりコスト (支出/単位)	単位	円			

### 3. 指標



指標 \ レベル	0	1	2	3	4	5
老 朽 度	古い					新しい
利 用 状 況	少ない					多い
行 政 コ ス ト	負担が大きい					負担が小さい

指標 (名)	レベル
老朽度	0
利用状況	0
行政コスト	5

総合評価 (観点別評価)		
観点	観点別評価結果	総合評価
代替性	C	D
有効性	C	
効率性	C	
PR性	E	

#### 総合評価コメント


施設の用途変更を含め市が保有する必要があるかを検証し、施設の設置目的や財産の用途の変更など、有効活用策を検討すべき施設

(備考) 空欄となっている項目については、該当するデータがない、または現在データの集計・把握をしておりません。  
 なお、各項目の施設の詳細データにつきましては、施設詳細にてご確認ください。

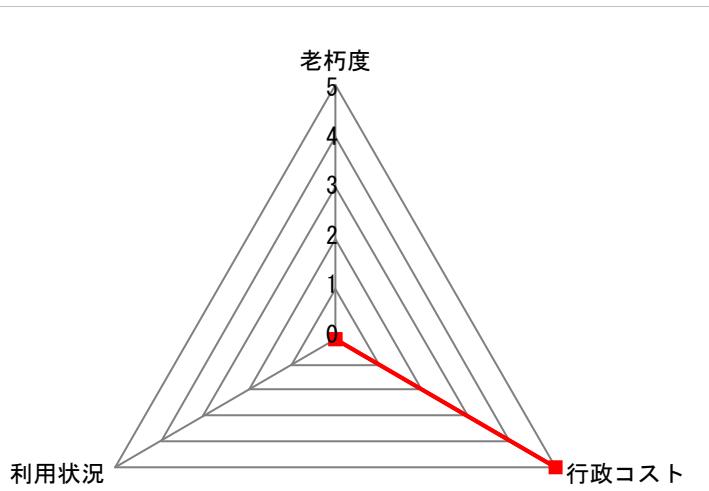
公共施設概要

H23年度

施設コード	11099	
施設分類	1. 基盤施設	施設グループ 11. その他公園

1. 施設概要				2. 施設写真			
施設データ	施設名	大原児童遊園地					
	所在地	今治市上浦町甘崎2932番地					
	管理担当課	都市建設部	公園緑地課				
	施設の運営方法	直営					
	設置目的（根拠条例等）						
公園の健全な発達を図り、もって公共の福祉の増進に資することを目的とする。							
(今治市公園条例)							
建物土地データ	主体構造		階層	階建て	延床面積 (㎡)	敷地面積 (㎡)	538.00
	経過年数 (建設年月日)	40年 (1972/04/01)	耐用年数	年	避難場所指定の有無	無	無
	建物（施設）名	建物ごとの部屋（機能）名	主な用途			開館時間	使用料の有・無
	公園	広場				0:00 ~ 24:00	有
			他の部屋（機能）数 : 0				
			他の部屋（機能）数 :				
			他の建物（施設）数 : 0				
利用状況	単 位 / 年 度			平成21年度	平成22年度	平成23年度	
	利 用 件 数			回 (件)			
	延 べ 利 用 人 数			人			
実 利 用 人 数			人				
運営コスト	収 入			千円	1	1	
	支 出			千円	102	104	
	行政コスト (支出-収入)			千円	101	103	
	1単位当たりコスト (支出/単位)	単位 (開園日数365日)		円	279	285	
1人当たりコスト (支出/単位)	単位		円				

### 3. 指標



指標 \ レベル	0	1	2	3	4	5
老 朽 度	古い					新しい
利 用 状 況	少ない					多い
行 政 コ ス ト	負担が大きい					負担が小さい

指標 (名)	レベル
老朽度	0
利用状況	0
行政コスト	5

総合評価 (観点別評価)		
観点	観点別評価結果	総合評価
代替性	C	D
有効性	C	
効率性	C	
PR性	E	

#### 総合評価コメント

施設の用途変更を含め市が保有する必要があるかを検証し、施設の設置目的や財産の用途の変更など、有効活用策を検討すべき施設

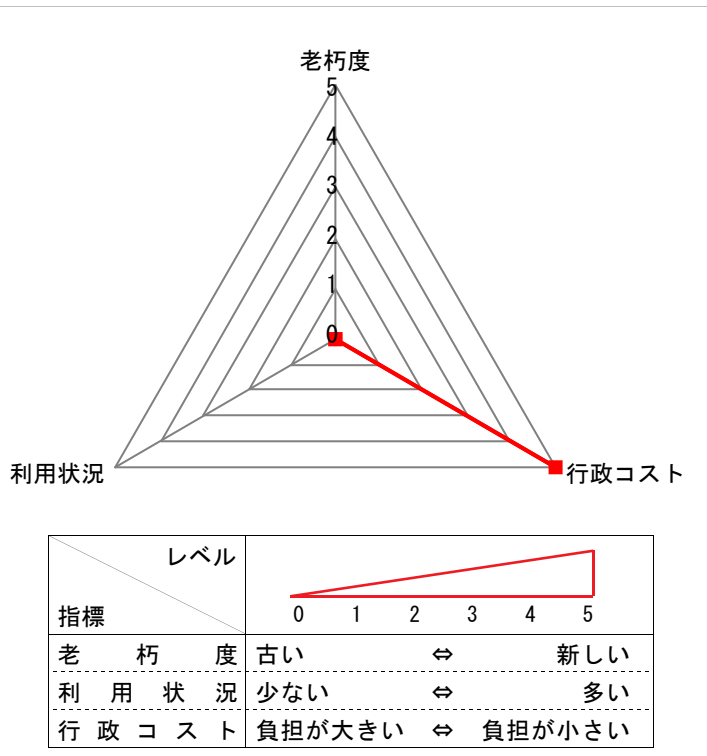
(備考) 空欄となっている項目については、該当するデータがない、または現在データの集計・把握をしておりません。  
 なお、各項目の施設の詳細データにつきましては、施設詳細にてご確認ください。



施設コード	11100	
施設分類	1. 基盤施設	施設グループ 11. その他公園

1. 施設概要				2. 施設写真				
施設データ	施設名	好味児童遊園地						
	所在地	今治市上浦町井口6920番地1						
	管理担当課	都市建設部	公園緑地課					
	施設の運営方法	直営						
	設置目的（根拠条例等）							
公園の健全な発達を図り、もって公共の福祉の増進に資することを目的とする。								
(今治市公園条例)								
建物土地データ	主体構造		階層	階建て	延床面積 (㎡)	敷地面積 (㎡)	380.00	
	経過年数 (建設年月日)	40年 (1972/04/01)	耐用年数	年	避難場所指定の有無	無	無	
	建物（施設）名	建物ごとの部屋（機能）名	主な用途			開館時間	使用料の有・無	
	公園	遊具				0:00 ~ 24:00	有	
	他の部屋（機能）数： 0							
	他の建物（施設）数： 0							
	他の部屋（機能）数：							
利用状況	単 位 / 年 度				平成21年度	平成22年度	平成23年度	
	利 用 件 数				回 (件)			
	延 べ 利 用 人 数				人			
	実 利 用 人 数				人			
	収 入				千円	0	0	0
支 出				千円	72	74	13	
行政コスト (支出-収入)				千円	72	74	13	
運営コスト	1単位当たりコスト (支出/単位)	単位 (開園日数365日)		円	197	203	36	
	1人当たりコスト (支出/単位)	単位		円				

### 3. 指標



指標（名）	レベル
老朽度	0
利用状況	0
行政コスト	5

総合評価（観点別評価）		
観点	観点別評価結果	総合評価
代替性	E	D
有効性	C	
効率性	C	
PR性	E	


総合評価コメント	
施設の用途変更を含め市が保有する必要があるかを検証し、施設の設置目的や財産の用途の変更など、有効活用策を検討すべき施設	

(備考) 空欄となっている項目については、該当するデータがない、または現在データの集計・把握をしておりません。  
 なお、各項目の施設の詳細データにつきましては、施設詳細にてご確認ください。

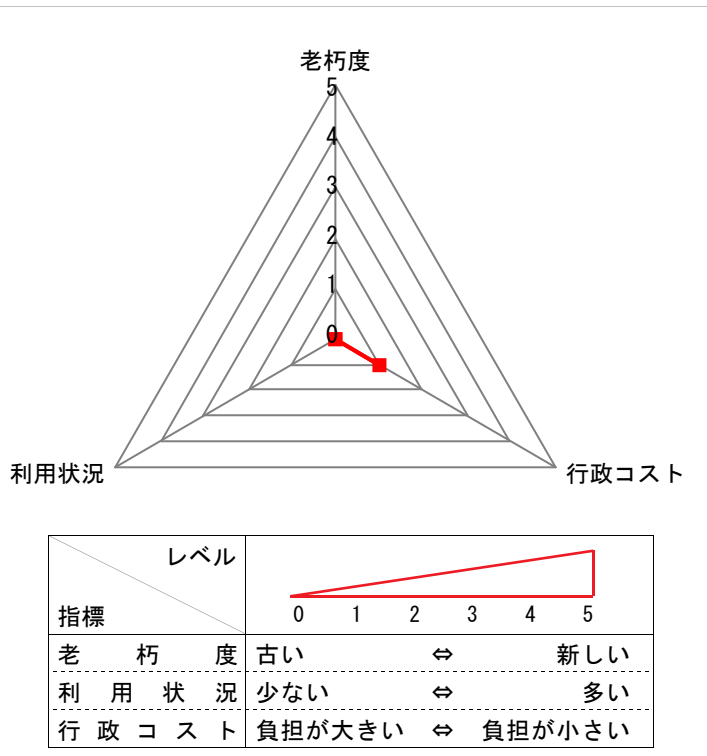
公共施設概要

H23年度

施設コード	11101	
施設分類	1. 基盤施設	施設グループ 11. その他公園

1. 施設概要				2. 施設写真			
施設データ	施設名	大三島藤公園					
	所在地	今治市大三島町宮浦9100番地1					
	管理担当課	都市建設部	公園緑地課				
	施設の運営方法	直営					
	設置目的（根拠条例等）		公園の健全な発達を図り、もって公共の福祉の増進に資することを目的とする。				
(今治市公園条例)							
建物土地データ	主体構造		階層	階建て	延床面積 (㎡)	敷地面積 (㎡)	19,429.51
	経過年数 (建設年月日)	25年 (1987/04/01)	耐用年数	年	避難場所指定の有無	無	無
	建物（施設）名	建物ごとの部屋（機能）名	主な用途		開館時間	使用料の有・無	
	公園	広場			0:00 ~ 24:00	有	
		便所	便所		0:00 ~ 24:00	無	
		便所	便所		0:00 ~ 24:00	無	
		他の部屋（機能）数 :		0			
		他の部屋（機能）数 :					
		他の建物（施設）数 :		0			
	利用状況	単 位 / 年 度			平成21年度	平成22年度	平成23年度
利 用 件 数			回 (件)				
延 べ 利 用 人 数			人				
実 利 用 人 数			人				
運営コスト	収 入			千円	21	23	21
	支 出			千円	3,504	3,587	2,310
	行政コスト (支出-収入)			千円	3,483	3,564	2,289
	1単位当たりコスト (支出/単位)	単位 (開園日数365日)		円	9,600	9,827	633
1人当たりコスト (支出/単位)	単位		円				

### 3. 指標



指標（名）	レベル
老朽度	0
利用状況	0
行政コスト	1

総合評価（観点別評価）		
観点	観点別評価結果	総合評価
代替性	B	D
有効性	C	
効率性	D	
PR性	C	

総合評価コメント	
施設の用途変更を含め市が保有する必要があるかを検証し、施設の設置目的や財産の用途の変更など、有効活用策を検討すべき施設	

(備考) 空欄となっている項目については、該当するデータがない、または現在データの集計・把握をしておりません。  
 なお、各項目の施設の詳細データにつきましては、施設詳細にてご確認ください。

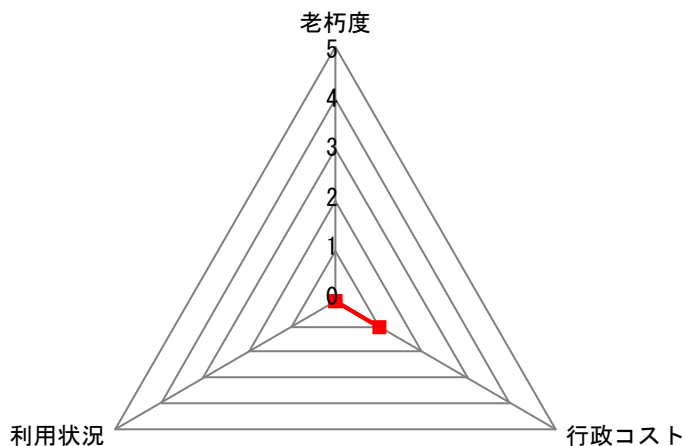
公共施設概要

H23年度

施設コード	11102	
施設分類	1. 基盤施設	施設グループ 11. その他公園

1. 施設概要				2. 施設写真				
施設データ	施設名	安神山わくわくパーク						
	所在地	今治市大三島町宮浦3951番地1						
	管理担当課	都市建設部	公園緑地課					
	施設の運営方法	直営						
	設置目的（根拠条例等）							
公園の健全な発達を図り、もって公共の福祉の増進に資することを目的とする。								
(今治市公園条例)								
建物土地データ	主体構造		階層	階建て	延床面積 (㎡)	敷地面積 (㎡)	12,931.00	
	経過年数 (建設年月日)	14年 (1998/03/26)	耐用年数	年	避難場所指定の有無	無	無	
	建物（施設）名	建物ごとの部屋（機能）名		主な用途		開館時間	使用料の有・無	
	公園	広場				0:00 ~ 24:00	有	
		便所		便所		0:00 ~ 24:00	無	
		便所		便所		0:00 ~ 24:00	無	
		遊具				0:00 ~ 24:00	無	
			他の部屋（機能）数 :		0			
			他の部屋（機能）数 :					
			他の建物（施設）数 :		0			
利用状況	単 位 / 年 度			平成21年度	平成22年度	平成23年度		
	利 用 件 数			回 (件)				
	延 べ 利 用 人 数			人				
実 利 用 人 数			人					
運営コスト	収 入			千円	15	16	14	
	支 出			千円	2,451	2,510	1,672	
	行政コスト (支出-収入)			千円	2,436	2,494	1,658	
	1単位当たりコスト (支出/単位)	単位 (開園日数365日)		円	6,715	6,877	4,581	
	1人当たりコスト (支出/単位)	単位		円				

### 3. 指標



指標 \ レベル	0	1	2	3	4	5
老 朽 度	古い					新しい
利 用 状 況	少ない					多い
行 政 コ ス ト	負担が大きい					負担が小さい

指標 (名)	レベル
老朽度	0
利用状況	0
行政コスト	1

総合評価 (観点別評価)		
観点	観点別評価結果	総合評価
代替性	B	D
有効性	C	
効率性	D	
PR性	E	

#### 総合評価コメント

施設の用途変更を含め市が保有する必要があるかを検証し、施設の設置目的や財産の用途の変更など、有効活用策を検討すべき施設

(備考) 空欄となっている項目については、該当するデータがない、または現在データの集計・把握をしておりません。  
 なお、各項目の施設の詳細データにつきましては、施設詳細にてご確認ください。

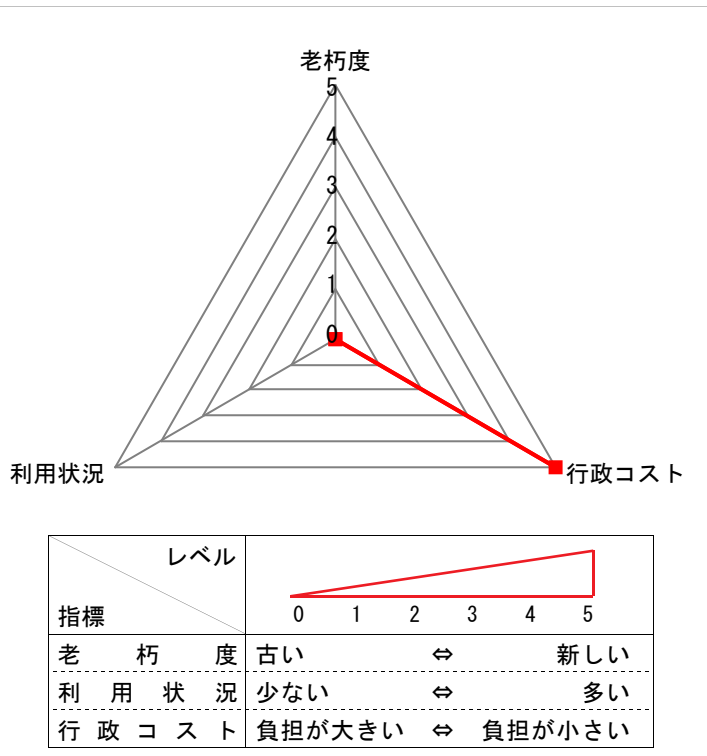
公共施設概要

H23年度

施設コード	11103	
施設分類	1. 基盤施設	施設グループ 11. その他公園

1. 施設概要				2. 施設写真			
施設データ	施設名	イナズミ公園					
	所在地	今治市大三島町宗方5181番地					
	管理担当課	都市建設部	公園緑地課				
	施設の運営方法	直営					
	設置目的（根拠条例等）						
公園の健全な発達を図り、もって公共の福祉の増進に資することを目的とする。  （今治市公園条例）							
建物土地データ	主体構造		階層	階建て	延床面積 (㎡)	敷地面積 (㎡)	8,678.00
	経過年数 (建設年月日)	26年 (1986/04/01)	耐用年数	年	避難場所指定の有無	無	無
	建物（施設）名	建物ごとの部屋（機能）名	主な用途		開館時間	使用料の有・無	
	公園	広場			0:00 ~ 24:00	有	
			他の部屋（機能）数 : 0				
		他の建物（施設）数 : 0					
利用状況	単 位 / 年 度			平成21年度	平成22年度	平成23年度	
	利 用 件 数			回 (件)			
	延 べ 利 用 人 数			人			
	実 利 用 人 数			人			
運営コスト	収 入			千円	10	11	
	支 出			千円	1,646	1,685	
	行政コスト (支出-収入)			千円	1,636	1,674	
	1単位当たりコスト (支出/単位)	単位 (開園日数365日)	円	4,510	4,616	797	
1人当たりコスト (支出/単位)	単位	円					

### 3. 指標



指標（名）	レベル
老朽度	0
利用状況	0
行政コスト	5

総合評価（観点別評価）		
観点	観点別評価結果	総合評価
代替性	B	D
有効性	C	
効率性	D	
PR性	E	

総合評価コメント	
施設の用途変更を含め市が保有する必要があるかを検証し、施設の設置目的や財産の用途の変更など、有効活用策を検討すべき施設	


(備考) 空欄となっている項目については、該当するデータがない、または現在データの集計・把握をしておりません。  
 なお、各項目の施設の詳細データにつきましては、施設詳細にてご確認ください。



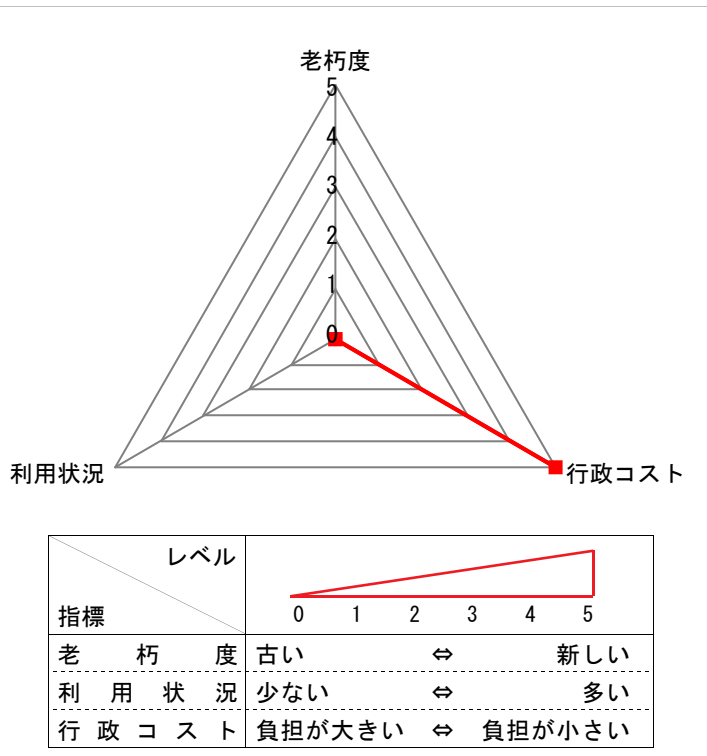
公共施設概要

H23年度

施設コード	11104		
施設分類	1. 基盤施設	施設グループ	11. その他公園

1. 施設概要				2. 施設写真				
施設データ	施設名	大下みんなの広場						
	所在地	今治市関前大下乙 5 2 番地 5						
	管理担当課	都市建設部	公園緑地課					
	施設の運営方法	直営						
	設置目的（根拠条例等）							
	公園の健全な発達を図り、もって公共の福祉の増進に資することを目的とする。  (今治市公園条例)							
建物土地データ	主体構造		階層	階建て	延床面積 (㎡)		敷地面積 (㎡)	393.00
	経過年数 (建設年月日)	21年 (1991/03/31)	耐用年数	年	避難場所指定の有無	無	バリアフリー対応実施の有無	無
	建物 (施設) 名	公園	建物ごとの部屋 (機能) 名	広場	主な用途		開館時間	使用料の有・無
				便所	便所		0:00 ~ 24:00	有
							0:00 ~ 24:00	無
			他の部屋 (機能) 数 : 0					
			他の部屋 (機能) 数 :					
		他の建物 (施設) 数 : 0						
利用状況	単 位 / 年 度				平成21年度	平成22年度	平成23年度	
	利 用 件 数			回 (件)				
	延 べ 利 用 人 数			人				
運営コスト	実 利 用 人 数			人				
	収 入			千円	0	0	0	
	支 出			千円	74	76	13	
	行政コスト (支出-収入)			千円	74	76	13	
	1単位当たりコスト (支出/単位)	単位 (開園日数365日)		円	203	208	36	
1人当たりコスト (支出/単位)	単位		円					

### 3. 指標



指標（名）	レベル
老朽度	0
利用状況	0
行政コスト	5

総合評価（観点別評価）		
観点	観点別評価結果	総合評価
代替性	D	D
有効性	C	
効率性	D	
PR性	E	

総合評価コメント	
施設の用途変更を含め市が保有する必要があるかを検証し、施設の設置目的や財産の用途の変更など、有効活用策を検討すべき施設	

(備考) 空欄となっている項目については、該当するデータがない、または現在データの集計・把握をしておりません。  
 なお、各項目の施設の詳細データにつきましては、施設詳細にてご確認ください。

施設コード	11105		
施設分類	1. 基盤施設	施設グループ	11. その他公園

1. 施設概要	2. 施設写真
---------	---------

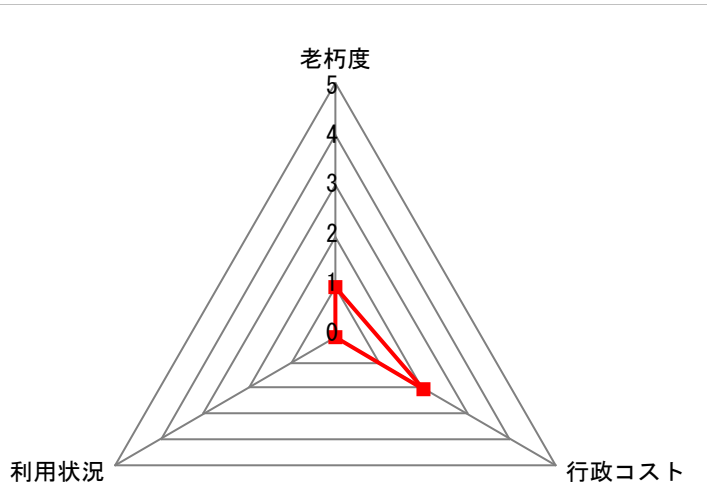
施設データ	施設名	朝倉ダム湖畔・緑水公園		
	所在地	今治市朝倉上乙762番地2		
	管理担当課	農水港湾部	農業土木課	
	施設の運営方法	直営		
	設置目的（根拠条例等）			
<p>朝倉ダムは、豊かな水と緑に恵まれた水辺空間を形成している。この価値や役割が再認識され、自然環境を有効に利用した施設の整備が望まれるようになったため。</p> <p>(今治市公園条例)</p>				



建物土地データ	主体構造	木造	階層	1階建て	延床面積 (㎡)	108.30	敷地面積 (㎡)	102,175.00
	経過年数 (建設年月日)	17年 (1995/03/31)	耐用年数	15年	避難場所指定の有無	無	バリアフリー対応実施の有無	有
	建物（施設）名	建物ごとの部屋（機能）名		主な用途		開館時間	使用料の有・無	
	公園	広場	広場		0:00 ~ 24:00	有		
		キャンプ施設	炊事・飲食		0:00 ~ 24:00	無		
		便所	利用者用トイレ		0:00 ~ 24:00	無		
		他の部屋（機能）数 : 0						
		他の部屋（機能）数 :						
		他の建物（施設）数 : 0						

利用状況	単 位 / 年 度		平成21年度	平成22年度	平成23年度	
	利 用 件 数	回 (件)				
	延 べ 利 用 人 数	人				
運営コスト	実 利 用 人 数	人				
	収 入	千円	0	0	0	
	支 出	千円	1,403	1,227	1,374	
	行政コスト (支出-収入)		千円	1,403	1,227	1,374
	1単位当たりコスト (支出/単位)	単 位	円			
1人当たりコスト (支出/単位)	単 位	円				

### 3. 指標



指標（名）	レベル
老朽度	1
利用状況	0
行政コスト	2

総合評価（観点別評価）		
観点	観点別評価結果	総合評価
代替性	B	C
有効性	B	
効率性	C	
PR性	E	

指標 \ レベル	0	1	2	3	4	5
老 朽 度	古い		⇔			新しい
利 用 状 況	少ない		⇔			多い
行 政 コ ス ト	負担が大きい		⇔			負担が小さい

#### 総合評価コメント


管理運営主体の変更をはじめとした抜本的な管理運営方法を見直した上で存続

(備考) 空欄となっている項目については、該当するデータがない、または現在データの集計・把握をしておりません。  
 なお、各項目の施設の詳細データにつきましては、施設詳細にてご確認ください。

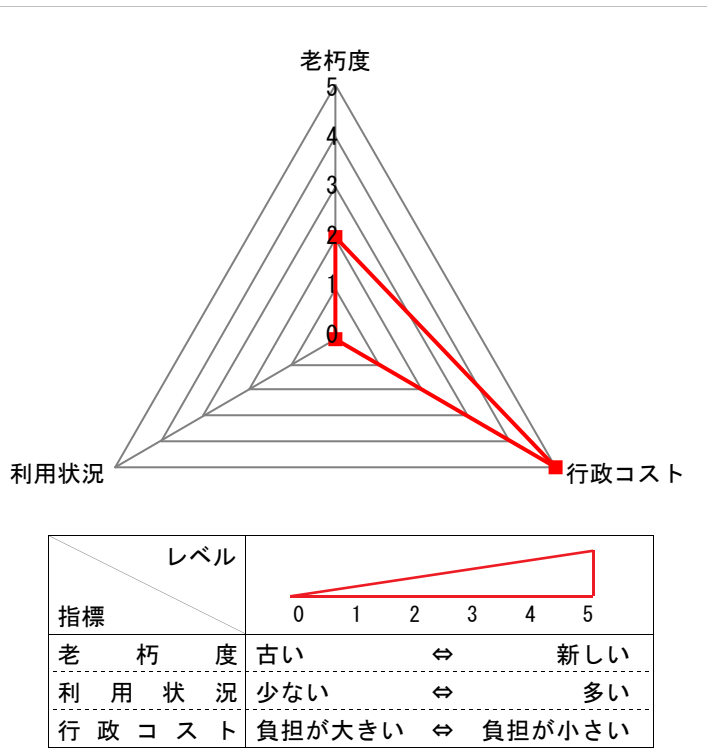
公共施設概要

H23年度

施設コード	11106
施設分類	1. 基盤施設
施設グループ	11. その他公園

1. 施設概要				2. 施設写真					
施設データ	施設名	今治市肥海農村公園							
	所在地	今治市大三島町肥海 1 1 7 1 番地							
	管理担当課	農水港湾部	農業土木課						
	施設の運営方法	直営							
	設置目的（根拠条例等）								
地域住民の健康増進、休養、遊戯等の憩いの場とするため									
(今治市肥海農村公園条例)									
建物土地データ	主体構造	鉄筋コンクリート造	階層	1階建て	延床面積 (㎡)	30.00	敷地面積 (㎡)	5,871.00	
	経過年数 (建設年月日)	30年 (1982/04/01)	耐用年数	50年	避難場所指定の有無	有	バリアフリー対応実施の有無	無	
	建物 (施設) 名	建物ごとの部屋 (機能) 名		主な用途			開館時間	使用料の有・無	
	公園	広場		広場			0:00 ~ 24:00	有	
		トイレ		トイレ			0:00 ~ 24:00	無	
	他の部屋 (機能) 数 :				0				
	他の建物 (施設) 数 :				0				
利用状況	単 位 / 年 度				平成21年度	平成22年度	平成23年度		
	利 用 件 数				回 (件)				
	延 べ 利 用 人 数				人				
実 利 用 人 数				人					
運営コスト	収 入				千円	0	0	0	
	支 出				千円	166	166	166	
	行政コスト (支出-収入)				千円	166	166	166	
	1単位当たりコスト (支出/単位)	単位 (使用回数)			円				
	1人当たりコスト (支出/単位)	単位 (延べ利用人数)			円				

### 3. 指標



指標（名）	レベル
老朽度	2
利用状況	0
行政コスト	5

総合評価（観点別評価）		
観点	観点別評価結果	総合評価
代替性	C	D
有効性	D	
効率性	D	
PR性	E	


総合評価コメント	
施設の用途変更を含め市が保有する必要があるかを検証し、施設の設置目的や財産の用途の変更など、有効活用策を検討すべき施設	

(備考) 空欄となっている項目については、該当するデータがない、または現在データの集計・把握をしておりません。  
 なお、各項目の施設の詳細データにつきましては、施設詳細にてご確認ください。

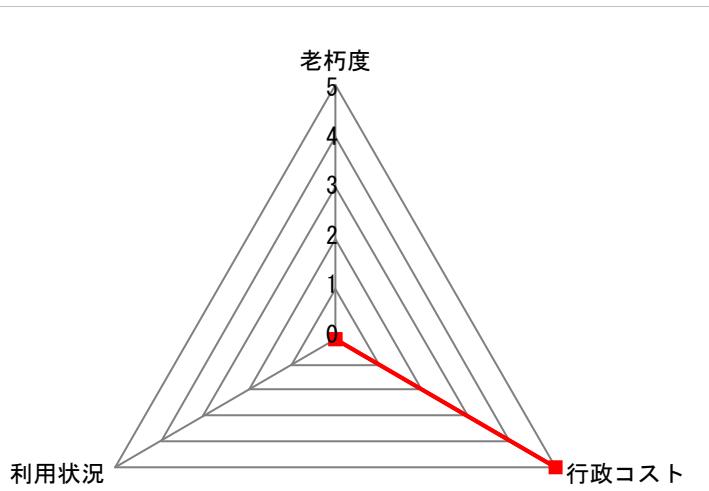
公共施設概要

H23年度

施設コード	11107	
施設分類	1. 基盤施設	施設グループ 11. その他公園

1. 施設概要				2. 施設写真			
施設データ	施設名	正月鼻古墳公園					
	所在地	今治市関前岡村乙1062番地1					
	管理担当課	教育委員会事務局	文化振興課				
	施設の運営方法	直営					
	設置目的（根拠条例等）						
遺跡の保護と文化財に対する知識と理解を深めてもらい、地元住民を含めた他地域からの交流・憩いの場を提供する。  （今治市公園条例）							
建物土地データ	主体構造		階層	階建て	延床面積 (㎡)	敷地面積 (㎡)	12,828.00
	経過年数 (建設年月日)	14年 (1997/12/01)	耐用年数	年	避難場所指定の有無	無	無
	建物（施設）名	建物ごとの部屋（機能）名	主な用途		開館時間	使用料の有・無	
	公園	広場	古墳展示		0:00 ~ 24:00	有	
		トイレ	トイレ		0:00 ~ 24:00	無	
		東屋	休憩所		0:00 ~ 24:00	無	
		他の部屋（機能）数： 0					
		他の部屋（機能）数：					
		他の建物（施設）数： 0					
	利用状況	単 位 / 年 度			平成21年度	平成22年度	平成23年度
利 用 件 数			回 (件)				
延 べ 利 用 人 数			人				
実 利 用 人 数			人				
収 入			千円	0	0		
支 出			千円	256	256		
行政コスト (支出-収入)			千円	256	256		
運営コスト	1単位当たりコスト (支出/単位)	単位 (開館日 (365日))	円	701	701	701	
	1人当たりコスト (支出/単位)	単位	円				

### 3. 指標



指標 \ レベル	0	1	2	3	4	5
老 朽 度	古い					新しい
利 用 状 況	少ない					多い
行 政 コ ス ト	負担が大きい					負担が小さい

指標 (名)	レベル
老朽度	0
利用状況	0
行政コスト	5

総合評価 (観点別評価)		
観点	観点別評価結果	総合評価
代替性	B	C
有効性	C	
効率性	C	
PR性	E	

#### 総合評価コメント

管理運営主体の変更をはじめとした抜本的な管理運営方法を見直した上で存続

(備考) 空欄となっている項目については、該当するデータがない、または現在データの集計・把握をしておりません。  
 なお、各項目の施設の詳細データにつきましては、施設詳細にてご確認ください。