


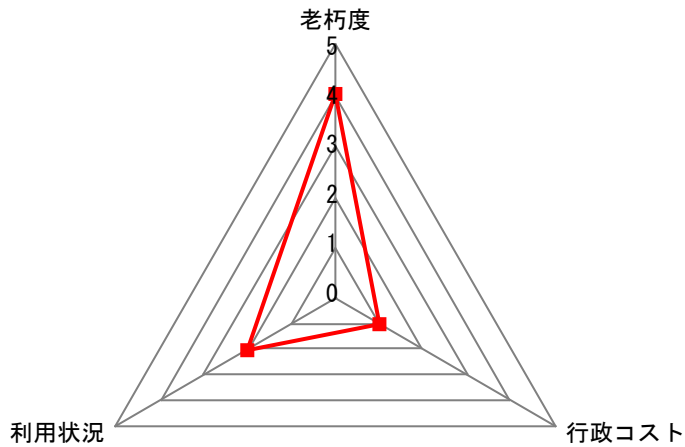
公共施設概要

H28年度

施設コード	44001	
施設分類	5. レクリエーション・スポーツ施設	施設グループ 44. キャンプ場

1. 施設概要				2. 施設写真					
施設データ	施設名	伯方鶏小島キャンプ場							
	所在地	今治市伯方町有津甲2010番地 1							
	管理担当課	産業部	観光課						
	施設の運営方法	直営							
	設置目的（根拠条例等）								
体験型レクリエーションの場を確保し、もって地域産業の育成及び地域間交流の促進を図るため。 （今治市営キャンプ場条例）									
建物土地データ	主体構造		階層	階建て	延床面積 (㎡)	341.50	敷地面積 (㎡)	3,589.00	
	経過年数 (建設年月日)	13年 (2004/06/25)	耐用年数	34年	避難場所指定の有無	無	バリアフリー対応実施の有無	無	
	建物（施設）名	建物ごとの部屋（機能）名		主な用途		開館時間	使用料の有・無		
	伯方鶏小島キャンプ場	キャンプサイト	テントサイト		0:00 ~ 24:00	有			
		展望デッキ	展望		0:00 ~ 24:00	無			
		炊事棟	炊事		0:00 ~ 24:00	無			
		公衆トイレ	便所		0:00 ~ 24:00	無			
		他の部屋（機能）数 :		1					
		他の部屋（機能）数 :							
		他の建物（施設）数 :		0					
利用状況	単 位 / 年 度				平成26年度	平成27年度	平成28年度		
	利 用 件 数				回 (件)	145	172	174	
	延 べ 利 用 人 数				人	660	674	669	
運営コスト	実 利 用 人 数				人				
	収 入				千円	355	379	388	
	支 出				千円	1,506	1,357	1,129	
	行政コスト (支出-収入)				千円	1,151	978	741	
	1単位当たりコスト (支出/単位)	単位 (営業日)		円	3,723	3,717	3,093		
1人当たりコスト (支出/単位)	単位 (延べ利用人数)		円	2,059	2,013	1,687			

3. 指標



指標（名）	レベル
老朽度	4
利用状況	2
行政コスト	1


指標 \ レベル	0	1	2	3	4	5
老 朽 度	古い		⇔	新しい		
利 用 状 況	少ない		⇔	多い		
行 政 コ ス ト	負担が大きい		⇔	負担が小さい		

(備考) 空欄となっている項目については、該当するデータがない、または現在データの集計・把握をしておりません。
 なお、各項目の施設の詳細データにつきましては、施設詳細にてご確認ください。

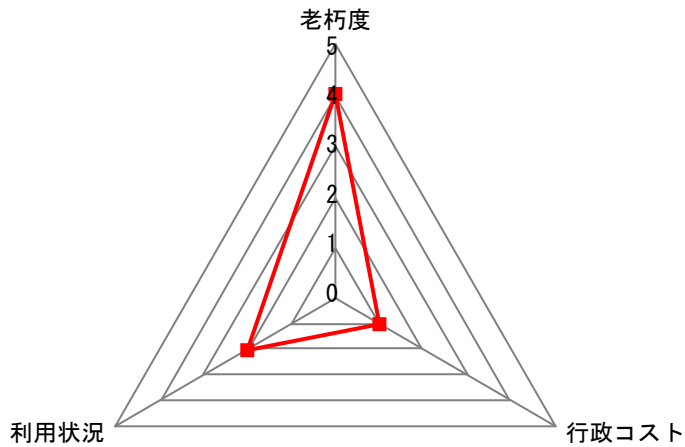
公共施設概要

H28年度

施設コード	44002	
施設分類	5. レクリエーション・スポーツ施設	施設グループ 44. キャンプ場

1. 施設概要				2. 施設写真				
施設データ	施設名	伯方船折瀬戸キャンプ場						
	所在地	今治市伯方町有津甲1979番地						
	管理担当課	産業部	観光課					
	施設の運営方法	直営						
	設置目的（根拠条例等）		体験型レクリエーションの場を確保し、もって地域産業の育成及び地域間交流の促進を図るため。 （今治市営キャンプ場条例）					
建物土地データ	主体構造		階層	階建て	延床面積 (㎡)	201.00	敷地面積 (㎡)	5,103.00
	経過年数 (建設年月日)	13年 (2004/07/01)	耐用年数	34年	避難場所指定の有無	無	バリアフリー対応実施の有無	無
	建物（施設）名	建物ごとの部屋（機能）名	主な用途		開館時間	使用料の有・無		
	伯方船折瀬戸キャンプ場	キャンプサイト	キャンプ		0:00 ~ 24:00	有		
		炊事棟	炊事		0:00 ~ 24:00	無		
		公衆トイレ	便所		0:00 ~ 24:00	無		
		観潮台	展望		0:00 ~ 24:00	無		
	他の部屋（機能）数 :		0					
	他の建物（施設）数 :		0					
	利用状況	単 位 / 年 度			平成26年度	平成27年度	平成28年度	
利 用 件 数			回 (件)	316	302	314		
延 べ 利 用 人 数			人	1,212	1,122	1,059		
実 利 用 人 数			人					
収 入			千円	833	825	851		
支 出			千円	1,451	1,553	1,159		
運営コスト	行政コスト (支出-収入)			千円	618	728	308	
	1単位当たりコスト (支出/単位)	単位 (営業日 (365日))		円	3,975	4,254	3,175	
	1人当たりコスト (支出/単位)	単位 (延べ利用人数)		円	1,197	1,384	1,094	

3. 指標



指標（名）	レベル
老朽度	4
利用状況	2
行政コスト	1

指標 \ レベル	0	1	2	3	4	5
老 朽 度	古い		⇔		新しい	
利 用 状 況	少ない		⇔		多い	
行 政 コ ス ト	負担が大きい		⇔		負担が小さい	

(備考) 空欄となっている項目については、該当するデータがない、または現在データの集計・把握をしておりません。
 なお、各項目の施設の詳細データにつきましては、施設詳細にてご確認ください。

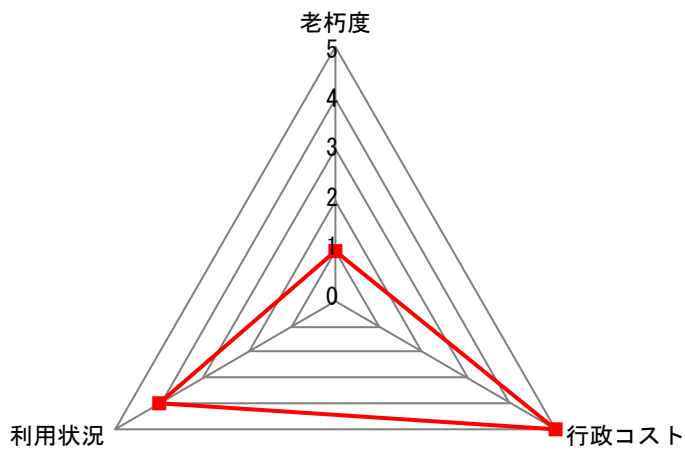
公共施設概要

H28年度

施設コード	44003	
施設分類	5. レクリエーション・スポーツ施設	施設グループ 44. キャンプ場

1. 施設概要				2. 施設写真				
施設データ	施設名	上浦多々羅キャンプ場						
	所在地	今治市上浦町井口7523番地						
	管理担当課	産業部	観光課					
	施設の運営方法	直営						
	設置目的（根拠条例等）							
体験型レクリエーションの場を確保し、もって地域産業の育成及び地域間交流の促進を図るため。 （今治市営キャンプ場条例）								
建物土地データ	主体構造	木造造	階層	1階建て	延床面積 (㎡)	380.00	敷地面積 (㎡)	8,287.00
	経過年数 (建設年月日)	34年 (1983/03/31)	耐用年数	15年	避難場所指定の有無	無	バリアフリー対応実施の有無	有
	建物（施設）名	建物ごとの部屋（機能）名		主な用途			開館時間	使用料の有・無
	キャンプサイト	キャンプサイト		テントキャンプサイト			0:00 ~ 24:00	有
		炊事棟1		炊事場			0:00 ~ 24:00	有
		炊事棟2		炊事場			0:00 ~ 24:00	有
		炊事・トイレ棟		炊事場・トイレ			0:00 ~ 24:00	有
			他の部屋（機能）数 : 4					
	コテージ	コテージ1		休憩・宿泊			0:00 ~ 24:00	有
		コテージ2		休憩・宿泊			0:00 ~ 24:00	有
コテージ3		休憩・宿泊			0:00 ~ 24:00	有		
コテージ4		休憩・宿泊			0:00 ~ 24:00	有		
		他の部屋（機能）数 : 6						
		他の建物（施設）数 : 0						
利用状況	単 位 / 年 度				平成26年度	平成27年度	平成28年度	
	利 用 件 数				回 (件)	1,424	1,760	1,796
	延 べ 利 用 人 数				人	7,573	8,998	8,849
実 利 用 人 数				人				
運営コスト	収 入				千円	7,246	8,440	8,671
	支 出				千円	5,440	5,726	5,665
	行政コスト (支出-収入)				千円	-1,806	-2,714	-3,006
	1単位当たりコスト (支出/単位)	単位 (営業日数 (365日))			円	15,030	15,687	15,520
	1人当たりコスト (支出/単位)	単位 (延べ利用人数)			円	724	636	640

3. 指標



指標（名）	レベル
老朽度	1
利用状況	4
行政コスト	5


指標 \ レベル	0	1	2	3	4	5
老 朽 度	古い		⇔		新しい	
利 用 状 況	少ない		⇔		多い	
行 政 コ ス ト	負担が大きい		⇔		負担が小さい	

(備考) 空欄となっている項目については、該当するデータがない、または現在データの集計・把握をしておりません。
 なお、各項目の施設の詳細データにつきましては、施設詳細にてご確認ください。

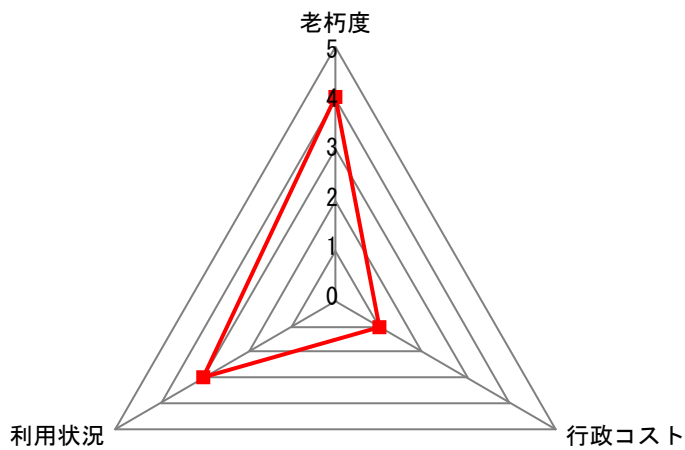
公共施設概要

H28年度

施設コード	44005	
施設分類	5. レクリエーション・スポーツ施設	施設グループ 44. キャンプ場

1. 施設概要				2. 施設写真				
施設データ	施設名	大三島台キャンプ場						
	所在地	今治市大三島町台5089番地						
	管理担当課	産業部	観光課					
	施設の運営方法	直営						
	設置目的（根拠条例等）							
体験型レクリエーションの場を確保し、もって地域産業の育成及び地域間交流の促進を図るため。 （今治市営キャンプ場条例）								
建物土地データ	主体構造	鉄骨鉄筋コンクリート造	階層	1階建て	延床面積 (㎡)	163.80	敷地面積 (㎡)	10,868.00
	経過年数 (建設年月日)	13年 (2004/04/01)	耐用年数	41年	避難場所指定の有無	無	バリアフリー対応実施の有無	無
	建物（施設）名	建物ごとの部屋（機能）名	主な用途			開館時間	使用料の有・無	
	キャンプサイト	キャンプサイト	テントキャンプ			0:00 ~ 24:00	有	
		ビーチハウス	シャワー更衣施設			8:30 ~ 17:15	有	
			他の部屋（機能）数 :			0		
	納涼台	納涼台 1	納涼			8:30 ~ 17:15	有	
		納涼台 2	納涼			8:30 ~ 17:15	有	
			他の部屋（機能）数 :			0		
			他の建物（施設）数 :			0		
利用状況	単 位 / 年 度				平成26年度	平成27年度	平成28年度	
	利 用 件 数				回 (件)	2,407	2,986	2,248
	延 べ 利 用 人 数				人	2,956	3,674	2,881
実 利 用 人 数				人				
運営コスト	収 入				千円	641	752	848
	支 出				千円	2,571	2,550	3,217
	行政コスト (支出-収入)				千円	1,930	1,798	2,369
	1単位当たりコスト (支出/単位)	単位 (営業日)			円	7,044	6,986	8,813
1人当たりコスト (支出/単位)	単位 (延べ利用人数)			円	870	694	1,116	

3. 指標



指標（名）	レベル
老朽度	4
利用状況	3
行政コスト	1

指標 \ レベル	0	1	2	3	4	5
老 朽 度	古い		⇔		新しい	
利 用 状 況	少ない		⇔		多い	
行 政 コ ス ト	負担が大きい		⇔		負担が小さい	

(備考) 空欄となっている項目については、該当するデータがない、または現在データの集計・把握をしておりません。
 なお、各項目の施設の詳細データにつきましては、施設詳細にてご確認ください。