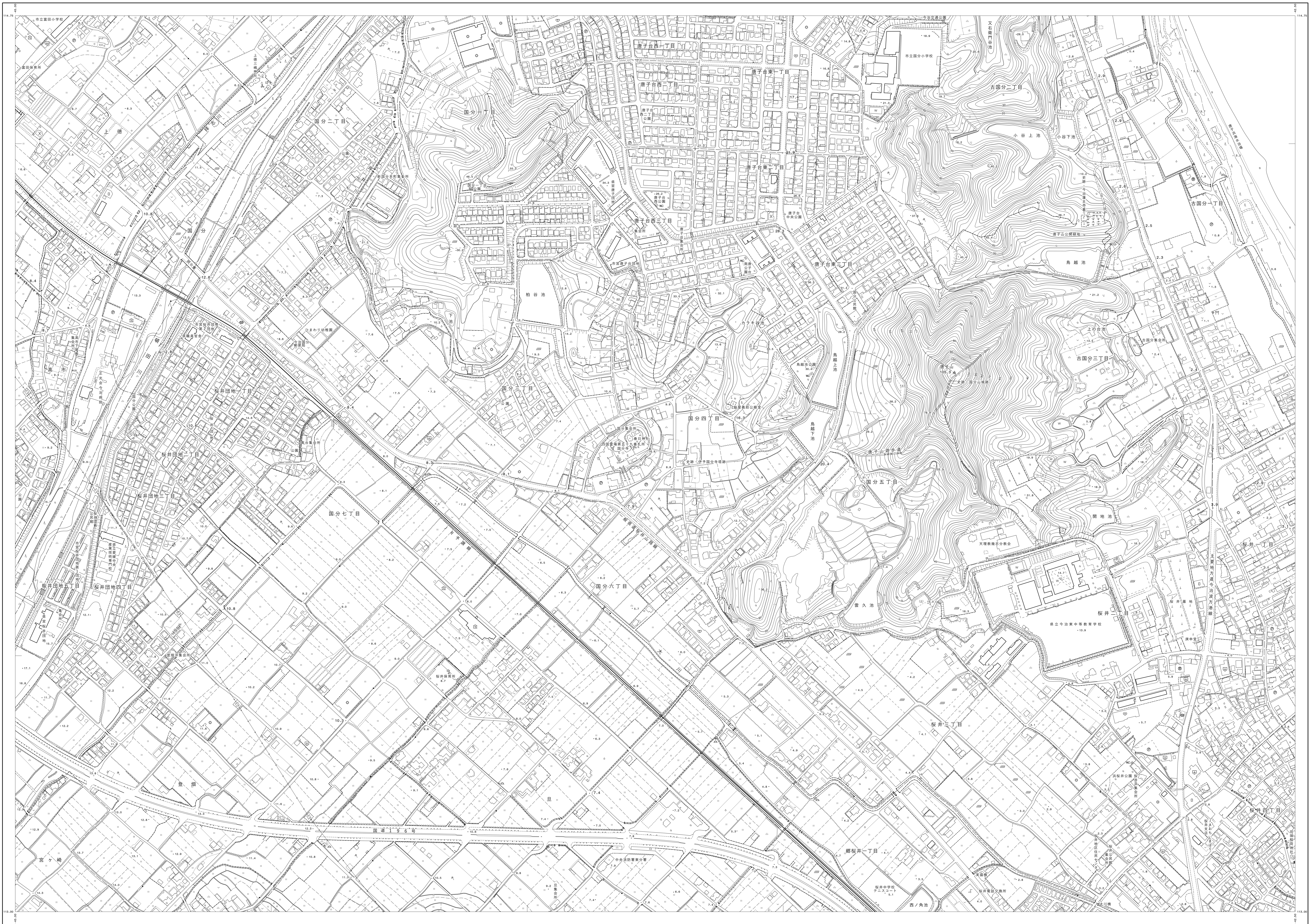
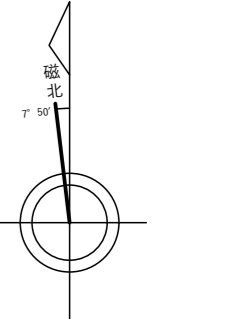


今治市都市計画図 8



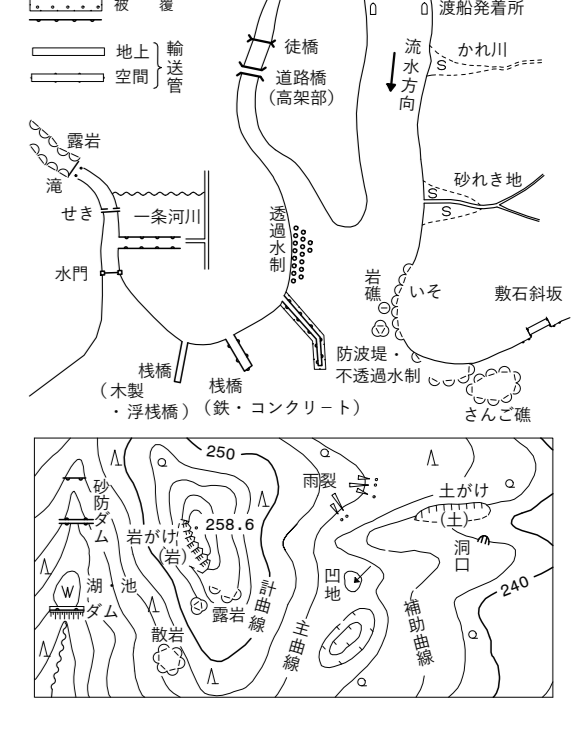
Grid table with numbers 15, 16, 17 in rows and 7, 8, 9 in columns.

行政区画 愛媛県 今治市



記号

Legend table with symbols and descriptions for various urban planning elements like roads, water bodies, and buildings.

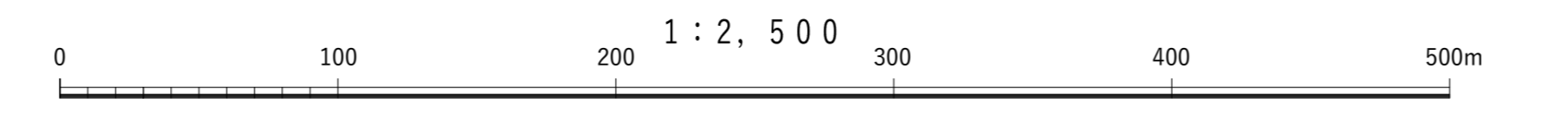


「平面図内標高値は、世界測地系による。」

株式会社パスコ調製

今治市

測量 昭和50年8月... 縮尺 1:2,500



この測量成果は、国土地理院長の承認及び測量を... 国土地理院の承認を得て...