

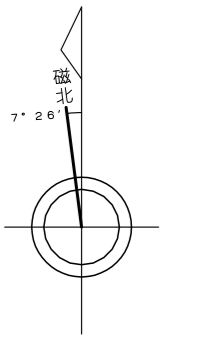
今治市都市計画図 18



		101
19	18	102
20		103

行政区画

愛媛県
今治市



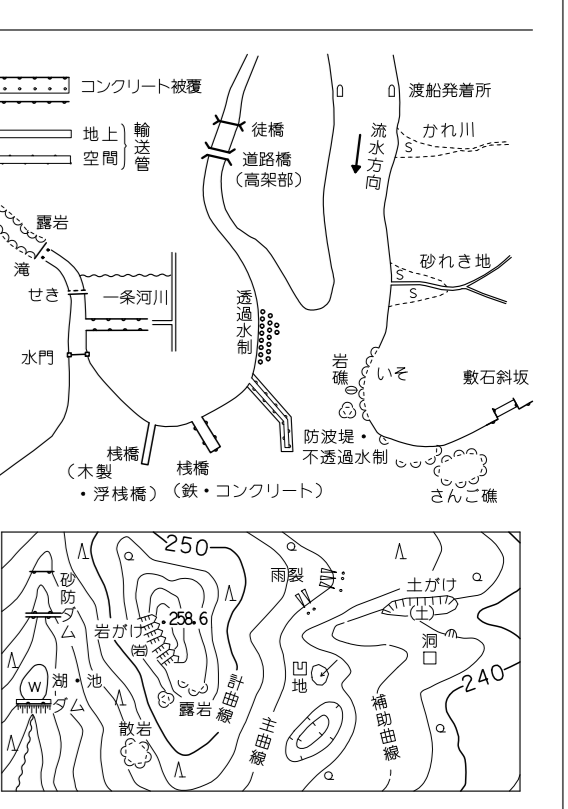
記号

●	第一種住居地域	■	第一種工業地域
○	第二種住居地域	□	第二種工業地域
△	第三種住居地域	◇	第三種工業地域
▽	第四種住居地域	◇	第四種工業地域
▲	第五種住居地域	◇	第五種工業地域
△	第六種住居地域	◇	第六種工業地域
▽	第七種住居地域	◇	第七種工業地域
△	第八種住居地域	◇	第八種工業地域
▽	第九種住居地域	◇	第九種工業地域
△	第十種住居地域	◇	第十種工業地域

▽	第一種市街地地区	▽	第一種市街地地区
△	第二種市街地地区	▽	第二種市街地地区
▽	第三種市街地地区	▽	第三種市街地地区
△	第四種市街地地区	▽	第四種市街地地区
▽	第五種市街地地区	▽	第五種市街地地区
△	第六種市街地地区	▽	第六種市街地地区
▽	第七種市街地地区	▽	第七種市街地地区
△	第八種市街地地区	▽	第八種市街地地区
▽	第九種市街地地区	▽	第九種市街地地区
△	第十種市街地地区	▽	第十種市街地地区

---	普通道路	---	普通道路
---	支路	---	支路
---	駅前道路	---	駅前道路
---	区画境界	---	区画境界
---	境界線	---	境界線
---	境界線	---	境界線
---	境界線	---	境界線
---	境界線	---	境界線
---	境界線	---	境界線
---	境界線	---	境界線

□	第一種市街地地区	□	第一種市街地地区
□	第二種市街地地区	□	第二種市街地地区
□	第三種市街地地区	□	第三種市街地地区
□	第四種市街地地区	□	第四種市街地地区
□	第五種市街地地区	□	第五種市街地地区
□	第六種市街地地区	□	第六種市街地地区
□	第七種市街地地区	□	第七種市街地地区
□	第八種市街地地区	□	第八種市街地地区
□	第九種市街地地区	□	第九種市街地地区
□	第十種市街地地区	□	第十種市街地地区



「平面図内線種は、世界測地系による。」

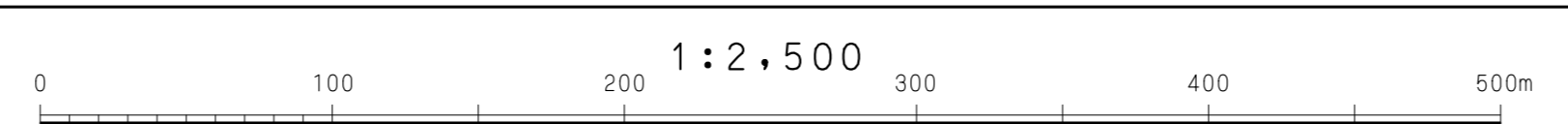
今治市

アジア航測株式会社

1. 測図 昭和60年8月
 測図 平成17年9・10月
 測図 平成19年3月
 測図 平成22年7月
 測正 平成24年3月
 測正 平成26年4・6月
 測正 平成30年3月
 2. 測図 平成17年9・10月
 測正 平成18年7月
 測正 平成28年4・5月
 測正 平成30年3月

縮尺 1:2,500
 等高線間隔 2m
 海抜水準 T.P. +0.88m

この図面は、デジタルマップデータをもとに作成されたものである。



「この測量成果は、国土地理院長の承認及び助産を得て、同院所長の測量簿及び測量成果交付書（測量成果交付書）」
 「この測量成果は、国土地理院長の承認を得て、同院所長の測量簿及び測量成果交付書（測量成果交付書）」
 「この測量成果は、国土地理院長の承認を得て、同院所長の測量簿及び測量成果交付書（測量成果交付書）」