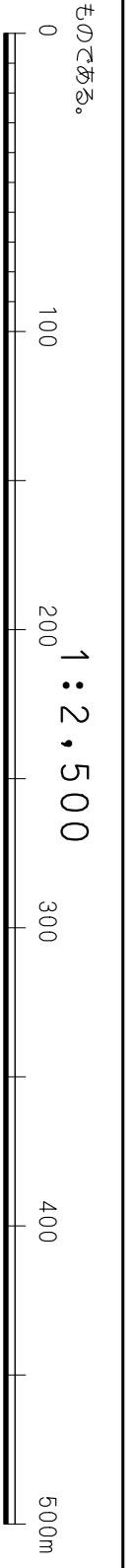


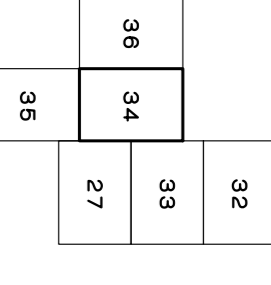


調査 昭和47年5月
測量 昭和47年5月
修正 昭和47年5月
修正 昭和47年5月
修正 昭和47年5月

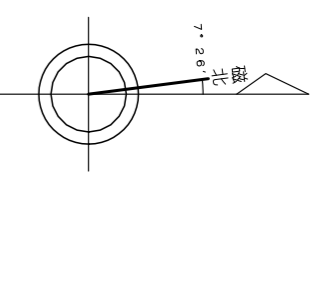
縮尺 1:2,500
測図大縮尺 1:2,500



この図面は、国土利用計画法に基づき、都市計画区域の土地利用の規制を受けるものとする。
この図面は、都市計画区域の土地利用の規制を受けるものとする。
この図面は、都市計画区域の土地利用の規制を受けるものとする。



行政区画
愛媛県
今治市



記号

	道路
	鉄道
	水路
	河川
	湖沼
	建築物
	学校
	病院
	公園
	記念物
	観望所
	神社
	寺院
	公共施設
	工業地域
	商業地域
	住宅地域
	緑地
	水域
	保護区域
	史跡
	自然記念物
	名勝
	天然記念物
	国立公園
	国立自然記念物
	国立名勝
	国立天然記念物
	国立公園区域
	国立自然記念物区域
	国立名勝区域
	国立天然記念物区域
	国立公園区域
	国立自然記念物区域
	国立名勝区域
	国立天然記念物区域

「市域内外関係図」 世界地図に示す。