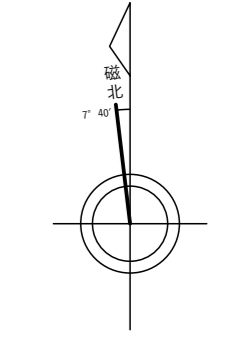
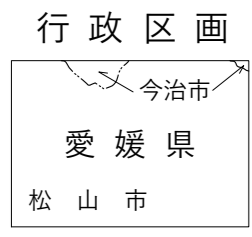


今治市都市計画図 54

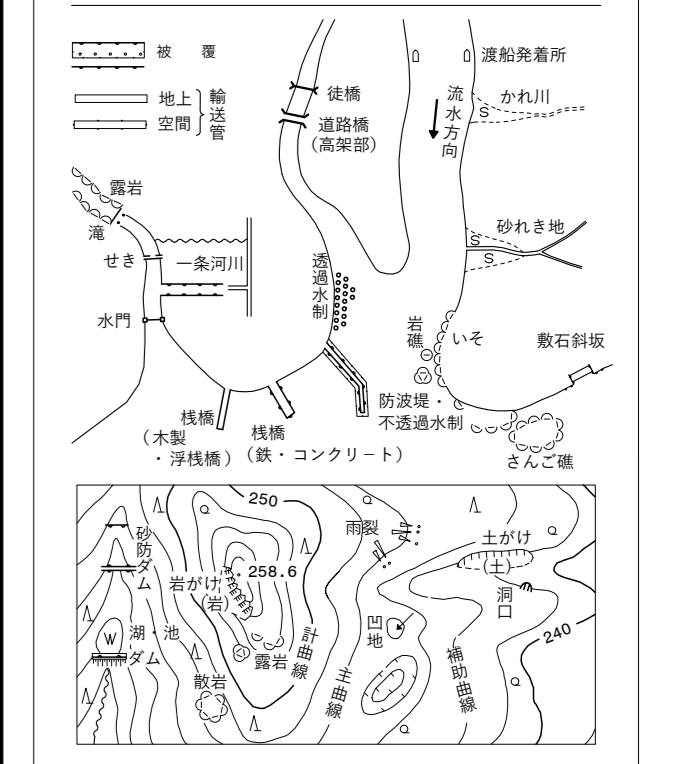
53 49
54 50



記号

□	普通建物	□	準普通建物
□	正方形建物	□	正方形準建物
▲ 25.6	三角点	■ 25.62	角点測量点
▲ 25.62	水準点	▲ 25.6	電子水準点
●	測量原点	▲ 25.6	標高不明点
○	高層測量点	●	標高不明点
▽ 25.6	(三角架)	●	(三角架)

○	自治庁舎	○	門
△	事務所	○	門
○	警察署	△	測量点
○	消防署	○	測量点
○	公民館	○	測量点
○	図書館	○	測量点
○	保育園	○	測量点
○	幼稚園	○	測量点
○	小学校	○	測量点
○	中学校	○	測量点
○	高等学校	○	測量点
○	大学	○	測量点
○	短期大学	○	測量点
○	職業大学	○	測量点
○	専門学校	○	測量点
○	老年ホーム	○	測量点
○	老人ホーム	○	測量点
○	児童ホーム	○	測量点
○	障害者ホーム	○	測量点
○	高齢者ホーム	○	測量点
○	児童ホーム	○	測量点
○	障害者ホーム	○	測量点
○	高齢者ホーム	○	測量点
○	児童ホーム	○	測量点
○	障害者ホーム	○	測量点
○	高齢者ホーム	○	測量点



「平面図内容情報は、世界測地系による。」

今
治
市

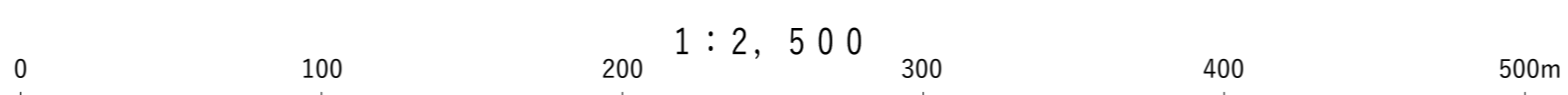
54 / 142

松山市

株式会社バスコ調製

測量 平成 6 年 2 月
 編纂 平成 17 年 3 月 10 日
 修正 平成 18 年 3 月
 編纂 平成 22 年 7 - 9 月
 修正 平成 24 年 3 月
 編纂 平成 28 年 4 - 5 月
 修正 平成 30 年 3 月
 編纂 令和 4 年 10 月
 修正 令和 6 年 3 月

原 標 高 測 定 高
 等高線図幅 2m
 測 量 水 準 網 T.P. ± 0.88m
 この図面は、デジタルマップデータを世界測地系に変換し修正したものである。



「この測量成果は、国土地理院長の承認及び捺印を得て、同院所管の測量簿及び測量成果を使用し得たものである。」(測法省令) 第 17 号
 「この測量成果は、国土地理院長の助言をうけてを得たものである。」(測法省令) 第 17 号
 「この測量成果は、国土地理院長の承認を得て、同院所管の測量簿及び測量成果を使用し得たものである。」(測法省令) 第 18 号
 「この測量成果は、国土地理院長の承認を得て、同院所管の測量簿及び測量成果を使用し得たものである。」(測法省令) 第 29 号 第 8 号