今治市都市計画図　59

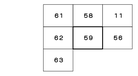

行政区画

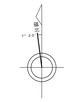

記号



「平面直角座標値は、世界測地系による。」

撮　影　平成17年9・10月
測　図　平成18年3月
補　影　平成22年9月
修　正　平成24年3月
補　影　平成28年4・5月
修　正　平成30年3月

座　標　系　第Ⅳ系　　この図面は、デジタルマップデータを世界測地系に変換し修正したものである。
等高線間隔　2m
海岸水面積　T.P　+0.88m

1:2,500
0　100　200　300　400　500m

「この測量成果は、国土地理院長の承認を得て、同院所管の測量標及び測量成果を使用して調たものである。（承認番号）平17四公　第68号」
「この測量成果は、国土地理院長の承認を得て調たものである。（承認番号）平23四公　第16号」
「この測量成果は、国土地理院長の承認を得て、同院所管の測量成果を使用して調たものである。（承認番号）平29四公　第18号」

アジア航測株式会社

今治市