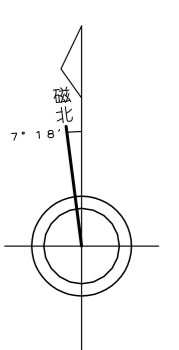


今治市都市計画図 64



71	63
72	64
73	65

行政区画
愛媛県 西条市
今治市

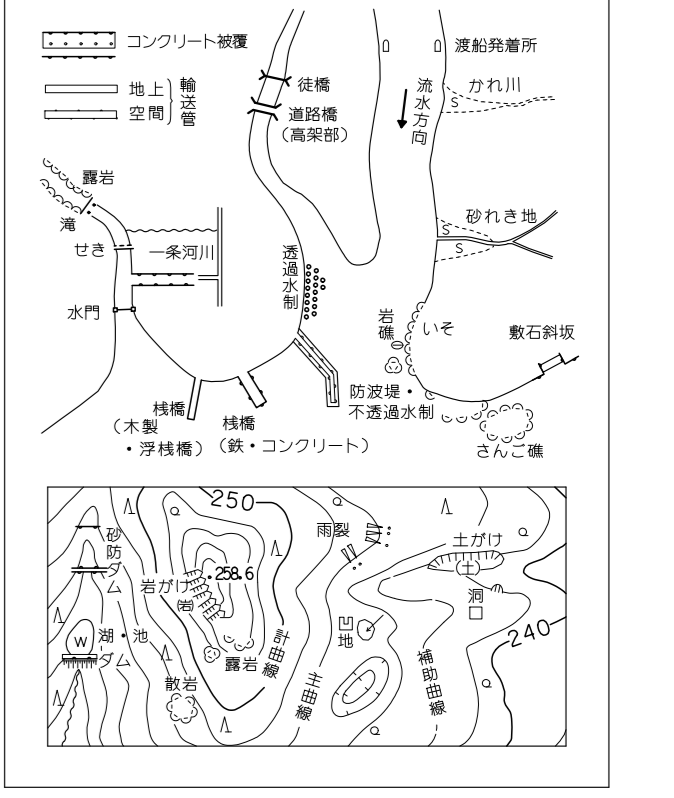


記号

■	普通建築物	□	工業建築物
▲	山頂	□	倉庫
△	三角点	□	貯蔵庫
●	湧水	□	製氷庫
○	観音堂	□	養蚕室
○	神社	□	製紙工場
○	仏教寺院	□	製糖工場
○	基督教会	□	製油工場
○	その他宗教施設	□	製薬工場
○	公園	□	製鉄工場
○	運動場	□	製鋼工場
○	児童遊園地	□	製塩工場
○	墓地	□	製糖工場
○	墓園	□	製紙工場
○	その他	□	製糖工場

—	普通道路	—	国道
—	支線道路	—	都道府県道
—	踏切	—	市道
—	踏切の待避線	—	町道
—	踏切の待避線	—	村道
—	踏切の待避線	—	大字道
—	踏切の待避線	—	大字道
—	踏切の待避線	—	大字道

□	田	□	畑	□	雑草	□	水田
□	畑	□	雑草	□	水田	□	水田
□	畑	□	雑草	□	水田	□	水田



「平面図内線種は、世界測地系による。」

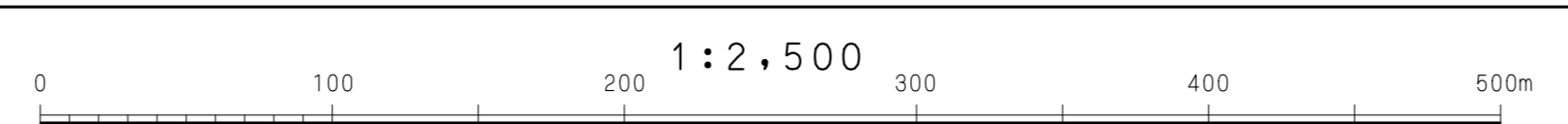
アジア航測株式会社

今治市

64 / 142

▲	昭和50年6月
▲	昭和57年9月10日
▲	昭和59年3月
▲	昭和62年7月
▲	昭和64年3月
▲	昭和66年4月
▲	昭和70年3月

縮尺 1:2,500
等高線間隔 2m
海抜水準 T.P +0.88m



「この測量成果は、国土地理院長の承認を受けたものである。」「この測量成果は、国土地理院長の承認を受けたものである。」「この測量成果は、国土地理院長の承認を受けたものである。」