# 今治市都市計画図　65

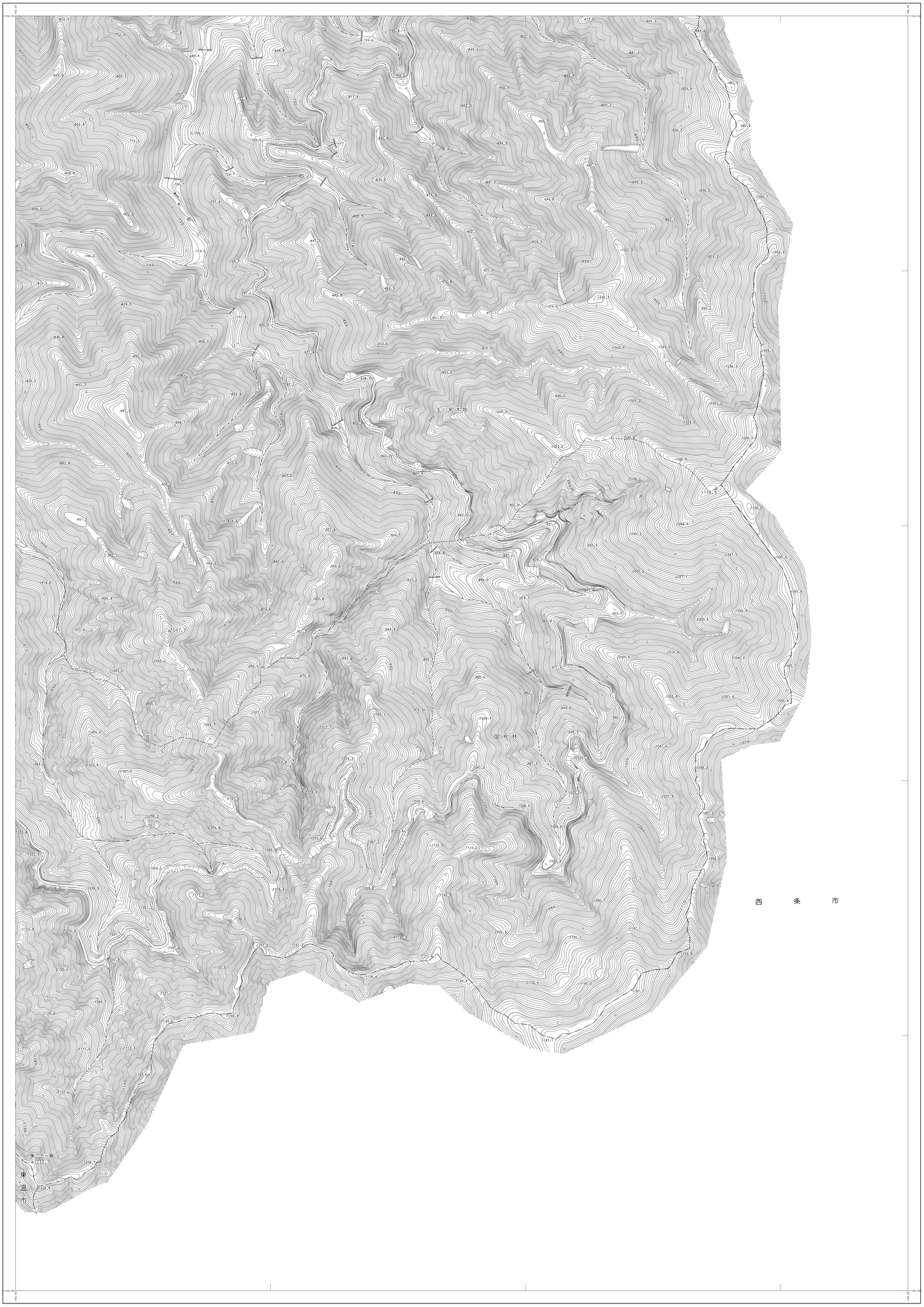

行政区画

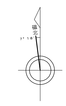

記号



「平面直角座標値は、世界測地系による。」

アジア航測株式会社

今治市

65/142

測図　昭和５０年８月
撮影　平成１７年９・１０月
修正　平成１８年３月
撮影　平成２２年７月
修正　平成２４年３月
撮影　平成２８年４・５月
修正　平成３０年３月

座標系　第Ⅴ系
写真縮閉隔　２ｍ
海岸水涯線　T.P　+0.88m

この図面は、デジタルマップデータを世界座標系に変換し修正したものである。

1:2,500
0　100　200　300　400　500m

「この測量成果は、国土地理院長の承認及び助言を得て
同院所管の測量標及び測量成果を使用して得たものである。
（承認番号）平１７ 四公 第６６号」
「この測量成果は、国土地理院長の助言をうけて得たものである。
（助言番号）平２３ 四公 第１７号」
「この測量成果は、国土地理院長の承認を得て
同院所管の測量成果を使用して得たものである。
（承認番号）平２９ 四公 第１８号」