今治市都市計画図 78

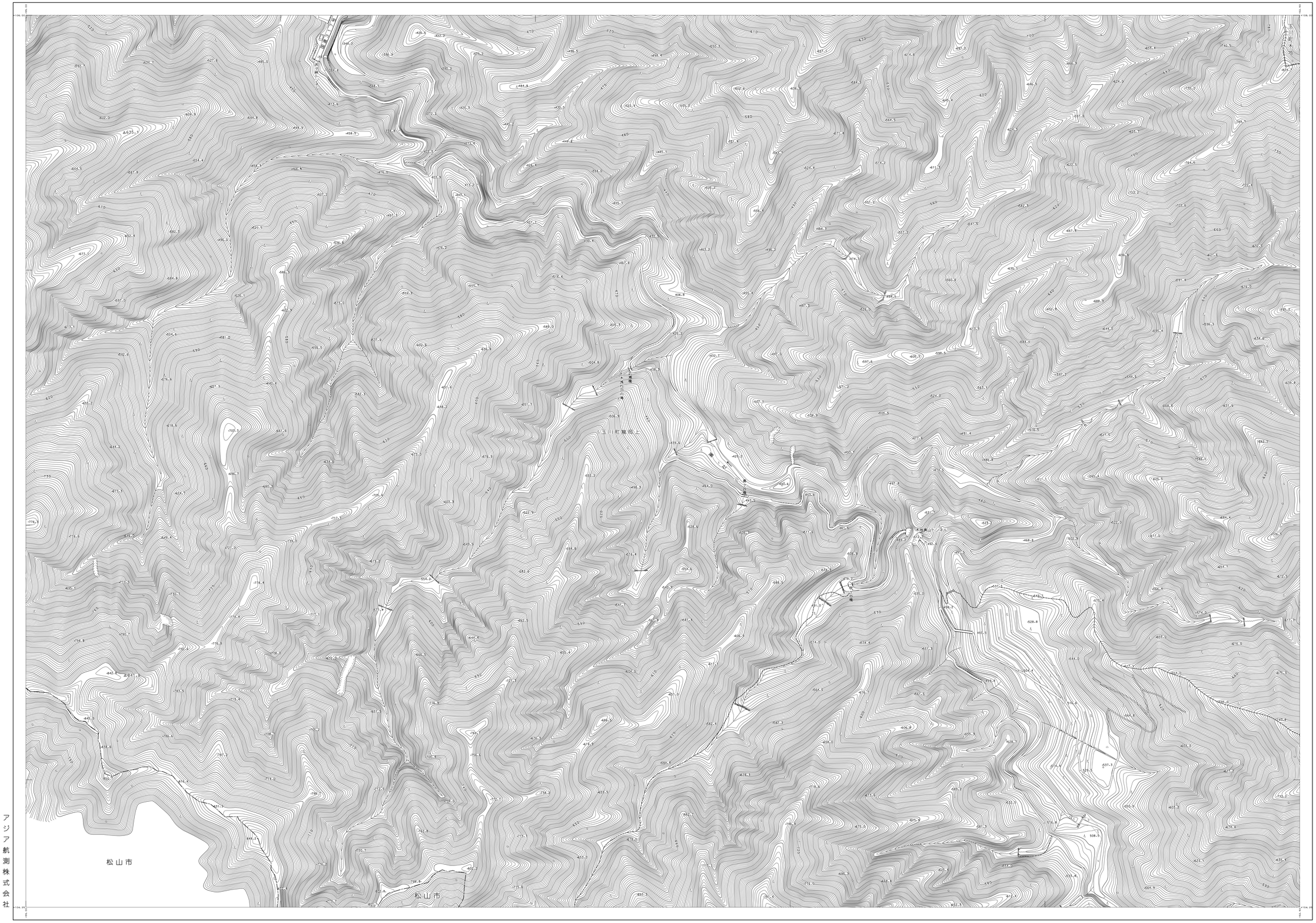

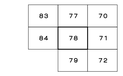

行政区画

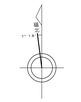

記号



「平面直角座標値は、世界測地系による。」

アジア航測株式会社

測図　昭和５０年８月
撮影　平成１７年９・１０月
修正　平成１８年３月
撮影　平成２２年７月
修正　平成２４年３月
撮影　平成２８年４・５月
修正　平成３０年３月

座標系　第Ⅳ系　　この図面は、デジタルマップデータを世界座標系に変換し修正したものである。
等高線間隔　２m
海岸水面標　T.P　+0.88m

1:2,500

0　100　200　300　400　500m

「この測量成果は、国土地理院長の承認を得て
同院所管の測量標及び測量成果を使用して得たものである。
（承認番号）平１７四Ⅱ　第６８号」
「この測量成果は、国土地理院長の承認を得て得たものである。
（承認番号）平２３四Ⅱ　第１７号」
「この測量成果は、国土地理院長の承認を得て
同院所管の測量標及び測量成果を使用して得たものである。
（承認番号）平２９四Ⅱ　第１８号」

今治市

78/142