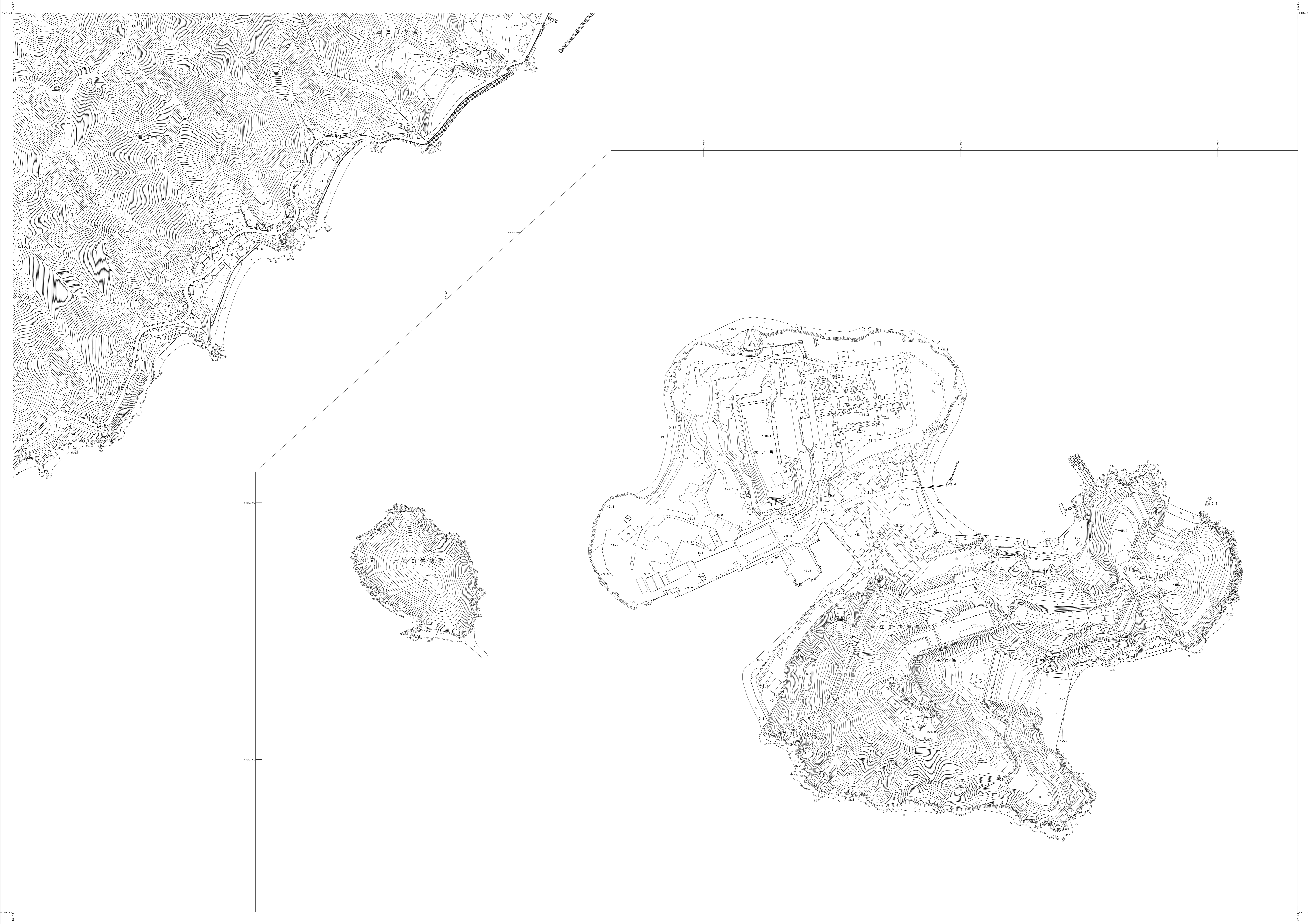
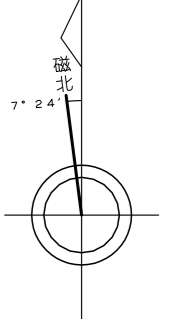


# 今治市都市計画図 90



94	95	96
96	90	
96		

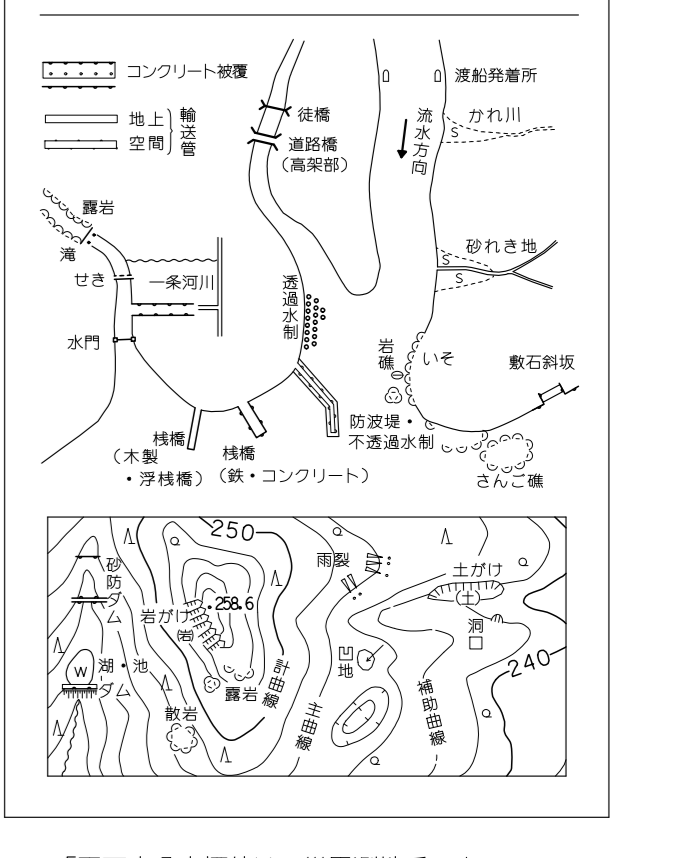
行政区画  
愛媛県  
今治市



記号

●	市庁舎	○	市立病院	◎	公営住宅
△	警察署	□	消防署	◇	公民館
☆	支庁庁舎	◇	市立小学校	▽	公園
◆	保健センター	▽	児童遊園地	◇	緑地
◇	児童福祉センター	◇	公園	◇	緑地
◇	児童遊園地	◇	公園	◇	緑地
◇	児童遊園地	◇	公園	◇	緑地
◇	児童遊園地	◇	公園	◇	緑地
◇	児童遊園地	◇	公園	◇	緑地
◇	児童遊園地	◇	公園	◇	緑地
◇	児童遊園地	◇	公園	◇	緑地

——	普通道路	——	幹線道路
——	支線道路	——	新幹線
——	鉄道線	——	電線
——	水路	——	溝
——	堤防	——	防風林
——	境界線	——	境界線
——	境界線	——	境界線
——	境界線	——	境界線
——	境界線	——	境界線
——	境界線	——	境界線
——	境界線	——	境界線



「平面図内縦横線は、世界測地系による。」

アジア航測株式会社

撮影 平成17年10月  
測量 平成18年7月  
縮尺 平成20年4+6月  
修正 平成20年3月

海抜 高松2m  
海抜基準 T.P +0.88m

1:2,500  
0 100 200 300 400 500m

「この測量成果は、国土地理院長の承認及び助成を得て  
同院所長の測量機及び測量士官等によるものである。」  
「この測量成果は、国土地理院長の承認を得て  
同院所長の測量機及び測量士官等によるものである。」  
【測量番号】平20-20図公-第188号

今  
治  
市

90  
/ 142