


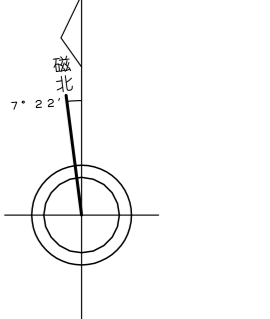
# 今治市都市計画図 106



106	106
106	106

行政区画

愛媛県  
今治市



記号

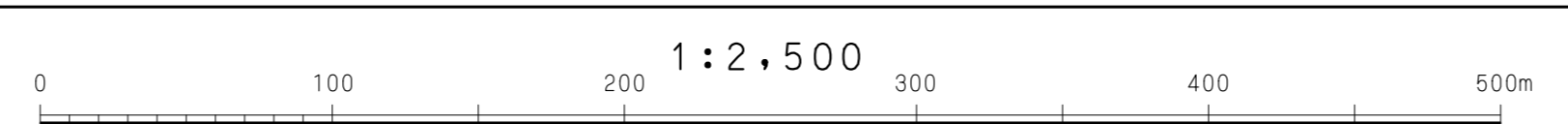
■	建築地	□	建築予定地
△	三井物産	▽	三井物産
●	丸井物産	○	丸井物産
×	交差点	+	交差点
○	公園	○	公園
○	神社	○	神社
○	学校	○	学校
○	病院	○	病院
○	事務所	○	事務所
○	倉庫	○	倉庫
○	工場	○	工場
○	農家	○	農家
○	商店	○	商店
○	公共施設	○	公共施設
○	その他	○	その他

アジア航測株式会社

今治市

撮影 平成 16 年 9 月  
測図 平成 16 年 10 月  
編入 平成 17 年 9・10 月  
修正 平成 18 年 7 月  
編入 平成 20 年 4・5 月  
修正 平成 30 年 3 月

測量基準 日本水準  
等高線間隔 2m  
海抜水準 T.P. +0.88m



「この測量成果は、国土地理院長の承認及び助成を得て、向後所定の測量種及び測量成果を交付する旨の承認を得たものである。」「この測量成果は、国土地理院長の承認を得て、向後所定の測量種及び測量成果を交付する旨の承認を得たものである。」「(測量番号) 昭 29 国 公 第 106 号」