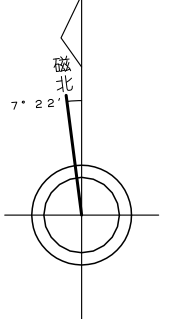


今治市都市計画図 128



132	127	121
133	128	122
134	129	07

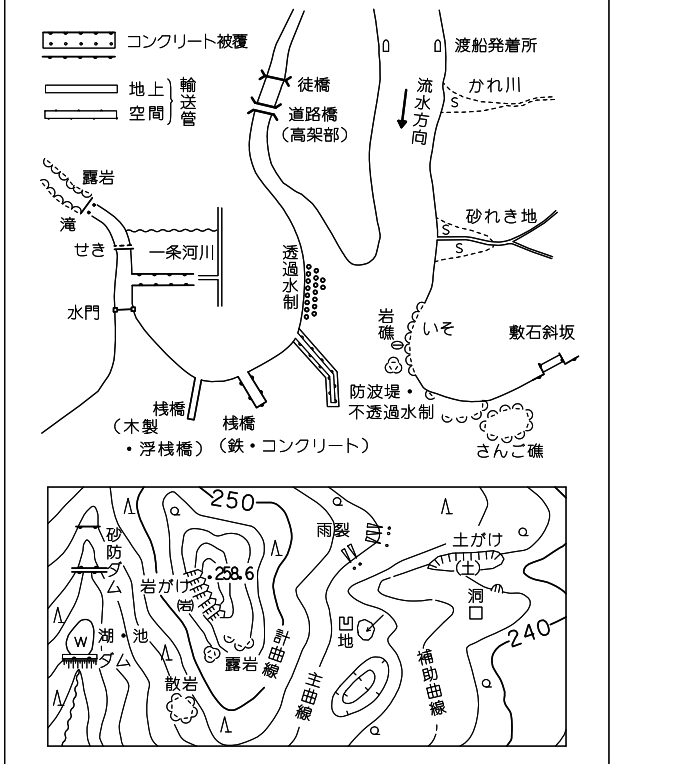
行政区画
愛媛県
今治市



記号

記号	説明	記号	説明
△	標高	○	公園
▽	標高	□	倉庫
△	標高	○	公園
▽	標高	□	倉庫
△	標高	○	公園
▽	標高	□	倉庫
△	標高	○	公園
▽	標高	□	倉庫

11	田	12	畑	13	雑草	14	森林	15	牧場
16	池	17	川	18	河川	19	海岸	20	防波堤
21	道路	22	歩道	23	鉄道	24	橋	25	トンネル
26	境界線	27	地籍区	28	市界	29	県界	30	国界

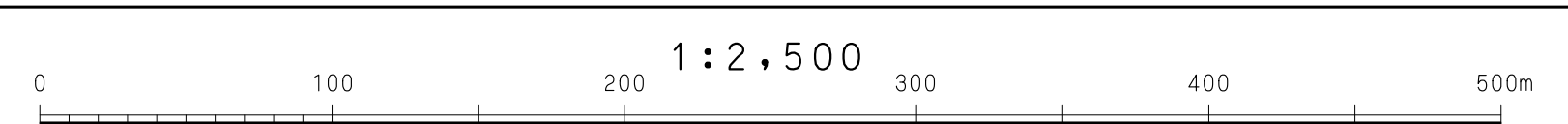


「平面図内線標高は、世界測地系による。」

アジア航測株式会社

測量 平成17年9月10日
測図 平成19年7月
編纂 平成20年4月5日
修正 平成30年9月

基準 東京湾平均
時間経緯度 2m
海抜水準高 T.P +0.88m



この測量成果は、国土地理院長の承認及び助成を得て
同院所長の測量機及び測量士等による測量の結果に基づき作成されたものである。
この測量成果は、国土地理院長の承認を得て
同院所長の測量機及び測量士等による測量の結果に基づき作成されたものである。
【測量番号】20200404 第128号

今治市