今治市都市計画図 137

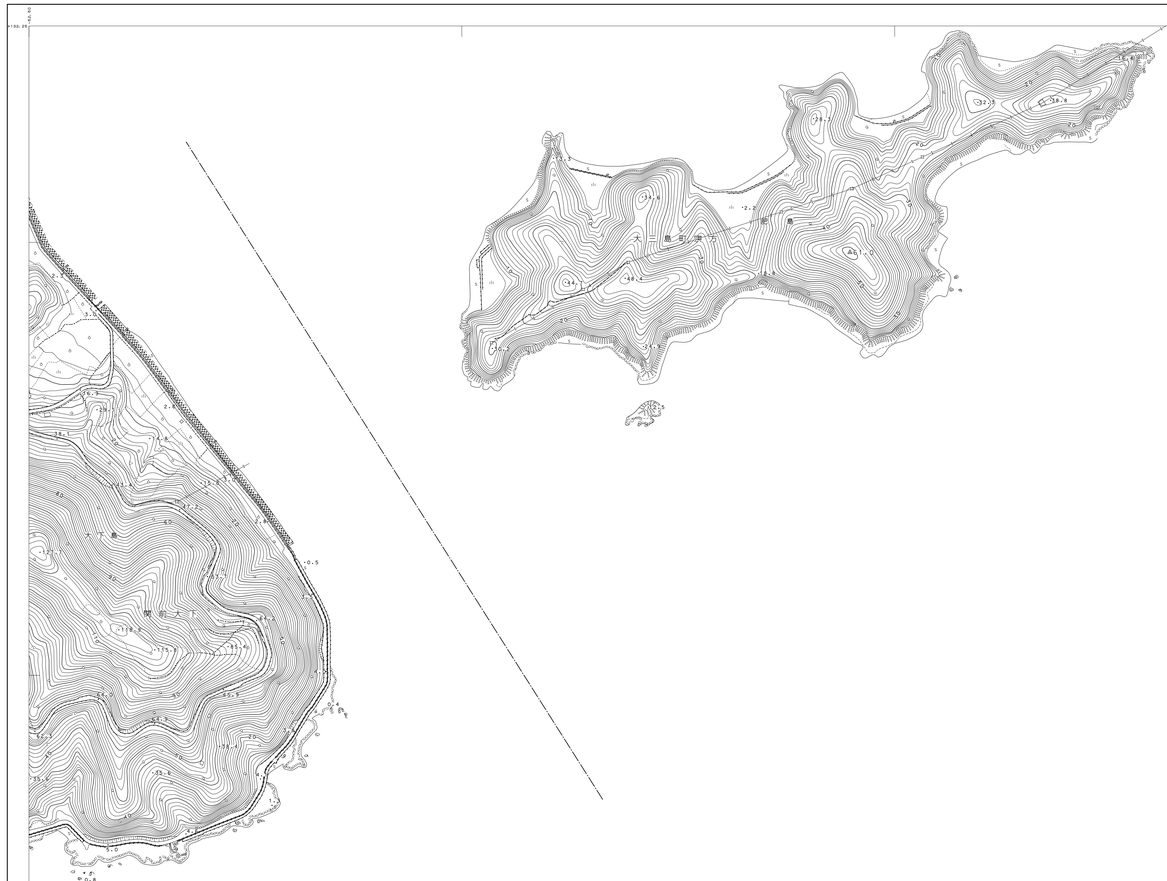

行政区画

愛媛県
今治市

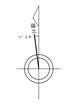

記号



「平面直角座標値は、世界測地系による。」

撮影 平成17年9・10月
測図 平成18年7月
撮影 平成26年4・5月
修正 平成30年3月

座標系 第Ⅳ系
等高線間隔 2m
海岸水涯線 T.P +0.88m

1:2,500
0 100 200 300 400 500m

アジア航測株式会社

「この測量成果は、国土地理院長の承認及び助言を得て
同院所管の測量標及び測量成果を使用して得たものである。
（承認番号）平18四公 第7号」

「この測量成果は、国土地理院長の承認を得て
同院所管の測量成果を使用して得たものである。
（承認番号）平29四公 第18号」

今治市