

### 都市計画道路の必要性の再評価

「愛媛県都市計画道路見直しガイドライン(H20.3)」を参考に、以下の評価指標により、各路線の交通機能面での必要性を評価しました。

項目	評価指標
交通機能	①交通混雑の緩和
ネットワーク機能	②関連計画における位置づけ
	③広域ネットワークの形成
	④地区内のネットワークの形成
	⑤アクセス機能
地域のまちづくり	⑥地域のまちづくり
	⑦公共交通の利用促進
	⑧都市環境機能
	⑨都市防災機能

### 都市計画道路見直しの視点

- ①交通需要(H42)の検証…将来交通量がどの程度見込まれるか評価しました。
- ②路線の必要性の検証…交通機能面から評価しました。
- ③道路構造の検証…道路構造面で十分な計画となっているか評価しました。
- ④事業の実現性の検証…支障物件等、施工の難易度から見て実現性があるか評価しました。
- ⑤ネットワーク機能の検証…代替する路線がないか、道路網的に機能が発揮されるか評価しました。

### 市民の皆さまのご意見を募集!

市民の皆さまのご意見を募集します。

- 都市計画道路の廃止・変更候補路線について、市民の皆さまのご意見をお聞かせください。
- 意見募集は、7月23日(金)から8月23日(月)まで行います。
- 様式は自由ですが、住所・氏名・連絡先を明記し、書面・郵便・FAX・電子メールのいずれかで、「今治市 都市建設部 都市政策課」に提出してください。

いずれかの方法で

書面・郵便 〒794-8511 今治市別宮町1丁目4番地1  
 F A X (0898) 32-5211(代表)  
 電子メール [tosisei@imabari-city.jp](mailto:tosisei@imabari-city.jp)

今治市 都市建設部 都市政策課(本庁第2別館7階)まで

TEL (0898)36-1550 ホームページ <http://www.city.imabari.ehime.jp/tosisei/>

# 都市計画道路の 廃止・変更路線(案)を選定しました

### 都市計画道路見直しの目的

社会経済情勢の変化により都市計画道路の必要性に変化が生じてないかどうかの再評価を行います。「存続」、「変更」、「廃止」の方向性を定め、見直しを行うことにより、目指すべき都市の将来像に沿った道路網の構築を図ります。

### 都市計画道路とは……

都市計画道路とは、都市の健全な発展と機能的な都市活動を確保するため、都市計画法という法律で定められた道路のことです。この都市計画道路により広い道路がで

き、都市内外の人や車の円滑な交通処理、良好な景観形成、市街地の適切な空間形成、また、災害に強い街づくりなどを構築することができます。

### ◎ 都市計画道路の廃止・変更候補路線について


### 都市計画道路見直しの必要性

今治市の都市計画道路の延長は118.9kmで、その63.5%が整備済みです。未着手路線29.7kmの約7割が、都市計画決定後30年以上経っている状況です。

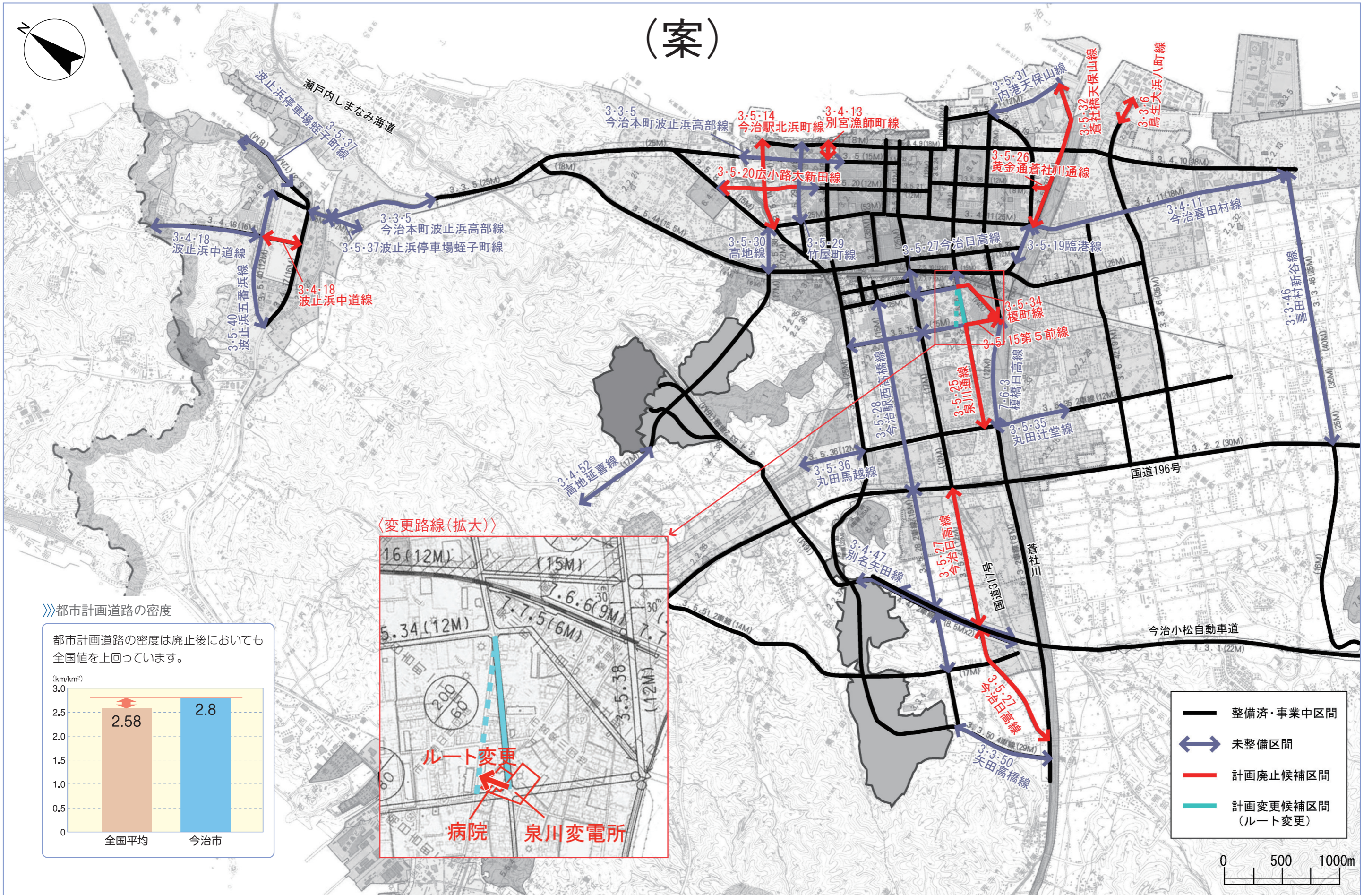
このような中、人口減少等により将来的には交通量が減少するものと見込まれます。また、昨今の財政状況などから、都市計画道路整備に要する事業費の削減なども予想されます。

以上のような点から、また、今治市の場合

には昭和21年の都市計画決定後60年以上に渡る未整備路線もあるため、都市計画道路見直しの必要性が高まっていました。

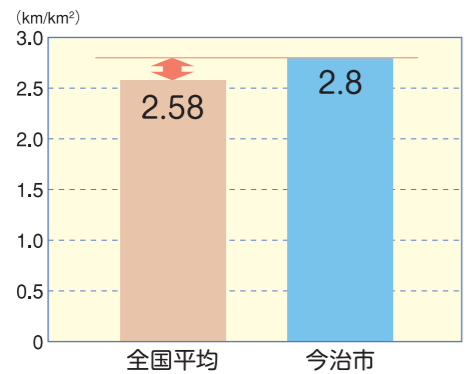


(案)



都市計画道路の密度

都市計画道路の密度は廃止後においても全国値を上回っています。



〈変更路線(拡大)〉

