

1 防災会議及び防災関係機関

今治市防災会議条例

平成17年1月16日

条例第265号

(趣旨)

第1条 この条例は、災害対策基本法(昭和36年法律第223号)第16条第6項の規定に基づき、今治市防災会議(以下「防災会議」という。)の所掌事務及び組織を定めるものとする。

(所掌事務)

第2条 防災会議は、次に掲げる事務をつかさどる。

- (1) 今治市地域防災計画を作成し、及びその実施を推進すること。
- (2) 市長の諮問に応じて市域に係る防災に関する重要事項を審議すること。
- (3) 前2号に掲げるもののほか、法律又はこれに基づく政令によりその権限に属する事務(会長及び委員)

第3条 防災会議は、会長及び委員をもって組織する。

- 2 会長は、市長をもって充てる。
- 3 会長は、会務を総理する。
- 4 会長に事故があるときは、あらかじめその指名する委員がその職務を代理する。
- 5 委員は、次に掲げる者をもって充てる。
 - (1) 指定地方行政機関の職員のうちから市長が委嘱する者
 - (2) 愛媛県の知事の部内の職員のうちから市長が委嘱する者
 - (3) 愛媛県警察の警察官のうちから市長が委嘱する者
 - (4) 市長がその部内の職員のうちから任命する者
 - (5) 教育長
 - (6) 消防長及び消防団長
 - (7) 指定公共機関又は指定地方公共機関の職員のうちから市長が委嘱する者
 - (8) 自主防災組織を構成する者又は学識経験のある者のうちから市長が委嘱する者
 - (9) 前各号に掲げる者のほか、市長が特に必要があると認め委嘱する者
- 6 前項の委員の定数は、35人以内とする。
- 7 委員の任期は、2年とする。ただし、補欠の委員の任期は、前任者の残任期間とする。
- 8 委員は、再任されることができる。

(専門委員)

第4条 防災会議に、専門の事項を調査させるため、専門委員を置くことができる。

- 2 専門委員は、関係地方行政機関の職員、愛媛県の職員、今治市の職員、関係指定公共機関の職員、関係指定地方公共機関の職員及び学識経験のある者のうちから市長が委嘱し、又は任命する。

3 専門委員は、当該専門の事項に関する調査が終了したときは、解嘱され、又は解任されるものとする。

(委任)

第5条 この条例に定めるもののほか、防災会議の議事その他防災会議の運営に関し必要な事項は、会長が防災会議に諮って定める。

附 則

この条例は、平成17年1月16日から施行する。

附 則（平成24年12月19日今治市条例第41号）

(施行期日)

1 この条例は、公布の日から施行する。ただし、第3条第5項及び第6項の改正規定は、平成25年4月1日から施行する。

(委員の任期の特例)

2 この条例の施行の際現に委員である者であって、平成25年3月31日までに任期の終了するものについては、その任期を平成25年3月31日までとする。

(趣旨)

第1条 この要綱は、今治市防災会議条例（平成17年今治市条例第265号）第5条の規定に基づき、今治市防災会議（以下「防災会議」という。）の議題及び運営に関し必要な事項を定めるものとする。

(会議)

第2条 防災会議は、会長が招集し、会長は会議の議長となる。

2 防災会議は、年度の当初及び防災に関し会長が必要があると認めるときに開くものとする。

3 防災会議は、委員の2分の1以上が出席しなければ開くことができない。

4 防災会議の議事は、出席委員の過半数で決し、可否同数のときは、議長の決するところによる。

(専決)

第3条 会長は、防災会議を招集するいとまがないと認めるときは、会議の権限に属する事項を専決処分することができる。

2 前項の規定による処分については、次回の防災会議においてこれを報告し、その承認を求めなければならない。

(庶務)

第4条 防災会議の庶務は、防災危機管理課において処理する。

(委任)

第5条 この要綱に定めるもののほか、必要な事項は、会長がその都度防災会議に諮って定める。

附 則

この要綱は、平成17年1月16日から施行する。

附 則（平成23年3月31日組織改編に伴う今治市要綱の整備に関する要綱）

この要綱は、平成23年4月1日から施行する。

資料〔1-3〕

今治市防災会議委員名簿

令和5年2月1日現在

	所属機関名	役職名	任期満了日	根拠 条項 ※1	委嘱	任命
1	今治海上保安部	部長	令和5年3月31日	1	○	
2	東予地方局今治支局	支局長	令和5年3月31日	2	○	
3	今治保健所	所長	令和5年3月31日	2	○	
4	東予地方局今治土木事務所	所長	令和5年3月31日	2	○	
5	今治警察署	署長	令和5年3月31日	3	○	
6	伯方警察署	署長	令和5年3月31日	3	○	
7	今治市	副市長	令和5年3月31日	4		○
8	今治市	総務部長	令和5年3月31日	4		○
9	今治市	総合政策部長	令和5年3月31日	4		○
10	今治市	健康福祉部長	令和5年3月31日	4		○
11	今治市	こども未来 部長	令和5年3月31日	4		○
12	今治市	市民環境部長	令和5年3月31日	4		○
13	今治市	産業部長	令和5年3月31日	4		○
14	今治市	建設部長	令和5年3月31日	4		○
15	今治市	上下水道部長	令和5年3月31日	4		○
16	今治市	教育長	令和5年3月31日	5		○
17	今治市	消防長	令和5年3月31日	6		○
18	今治市消防団	団長	令和5年3月31日	6	○	
19	株式会社NTTフィールド テクノ 愛媛設備部 フィールドサービスセンタ 新居浜ユニット	ユニット長	令和5年3月31日	7	○	
20	日本郵便株式会社 今治郵便局	局長	令和5年3月31日	7	○	
21	日本通運株式会社 四国支店今治営業課	課長	令和5年3月31日	7	○	
22	四国電力送配電株式会社 松山支社 今治事業所	所長	令和5年3月31日	7	○	
23	中国電力ネットワーク株式会社 尾道ネットワークセンター	所長	令和5年3月31日	7	○	
24	四国ガス株式会社今治支店	支店長	令和5年3月31日	7	○	
25	今治市連合自治会防災部会	防災部会長	令和5年3月31日	8	○	
26	今治明德短期大学	講師	令和5年3月31日	8	○	
27	陸上自衛隊中部方面特科隊	第2中隊長	令和5年3月31日	9	○	
28	一般社団法人今治市医師会	会長	令和5年3月31日	9	○	
29	一般社団法人愛媛県建設業 協会今治支部	支部長	令和5年3月31日	9	○	
30	今治地区漁業協同組合 協議会	会長	令和5年3月31日	9	○	
31	今治市連合婦人会	会長	令和5年3月31日	8	○	
32	今治コミュニティ放送 株式会社	代表取締役社 長	令和5年3月31日	9	○	
33	岡山理科大学	獣医学部長	令和5年3月31日	8	○	

※1 今治市防災会議条例第3条第5項各号

資料〔1-4〕

防災関係機関電話番号一覧表

地方行政機関

機関名	電話番号	F A X 番号
総務省消防庁防災課防災情報室	03-5253-7526	03-5253-7536
国土交通省松山河川国道事務所	089-972-0034	089-972-8056
国土交通省松山第二国道維持出張所	089-978-2382	089-979-0469
国土交通省松山地方气象台	089-933-3610	089-943-6250
国土交通省今治海上保安部	0898-32-4999 0898-22-0118	0898-32-2882

自衛隊

機関名	電話番号	F A X 番号
陸上自衛隊松山駐屯地	089-975-0911	F A X 兼
陸上自衛隊 中部方面特科隊	089-975-0911 内線436 時間外302	F A X 兼

愛媛県関係機関

機関名	電話番号	F A X 番号
愛媛県庁	089-941-2111	—
愛媛県水防本部	089-912-2672	089-948-1475
愛媛県県民環境部防災局防災危機管理課	089-912-2335	089-941-2160
愛媛県東予地方局総務県民課	0897-55-1429	0897-56-1308
愛媛県東予地方局今治支局総務県民室	0898-32-3732	0898-24-1586
愛媛県東予地方局今治土木事務所管理課	0898-32-8808	0898-22-6826
愛媛県東予地方局玉川ダム管理事務所	0898-55-2200	0898-55-2944
愛媛県東予地方局台ダム管理事務所	0897-82-1768	0897-82-1136
今治警察署	0898-34-0110	F A X 兼
伯方警察署	0897-72-0110	F A X 兼

他市町災害対策関係機関

機関名	電話番号	F A X 番号
松山市役所（防災・危機管理課）	089-948-6795	089-934-1813
松山市消防局（通信指令課）	089-926-9202	089-926-9198
西条市役所（危機管理課）	0897-56-5151	0897-52-1725
西条市消防本部（通信指令課）	0897-52-1436	0897-55-0180
新居浜市役所（危機管理課）	0897-65-1282	0897-33-5180
新居浜市消防本部（通信指令課）	0897-34-0119	0897-34-1179
四国中央市役所（防災まちづくり推進課）	0896-28-6934	0896-28-6057
四国中央市消防本部（警防課）	0896-28-9119	0896-23-6614
上島町役場（総務課危機管理室）	0897-77-2500	0897-77-4011
上島町消防本部（総務予防課）	0897-77-4118	0897-77-4111

報道機関

機関名	電話番号	F A X 番号
N H K 松山放送局 今治支局	089-921-1117	089-921-1146
南海放送(株) 東予支局 (今治)	0898-31-9115	F A X 兼
(株)テレビ愛媛	089-943-1117	089-932-0951
(株)あいテレビ	0898-25-2550	0898-25-2576
(株)愛媛朝日テレビ	0898-23-4646	F A X 兼
今治コミュニティ放送(株)	0898-33-0790	0898-33-0799
今治C A T V(株)	0898-22-0001	0898-33-3800
愛媛県C A T V協議会	089-935-2117	089-913-1161
今治市役所本庁舎 記者クラブ室	0898-36-1616	0898-32-5211
(株)愛媛新聞社東予支社・今治編集部	0898-22-5119	0898-31-1812

今治市関係

機関名	電話番号	F A X 番号
今治市役所 (代表)	0898-32-5200	0898-32-5211
今治市上下水道部 (水道総務課)	0898-36-1576	0898-23-0389
今治市消防本部 (代表)	0898-32-6666	0898-32-0119
別名水防・防災倉庫	0898-32-6356	F A X 兼

公民館・公民館類似施設

機関名	電話番号	F A X 番号
中央公民館	0898-32-2892	0898-32-2772
今治公民館	0898-24-2576	F A X 兼
美須賀コミュニティプラザ	0898-32-3123	F A X 兼
日吉公民館	0898-33-0534	F A X 兼
別宮公民館	0898-23-6762	F A X 兼
常盤公民館	0898-31-8943	F A X 兼
近見公民館	0898-32-3258	F A X 兼
立花カルチャーセンター	0898-22-8041	F A X 兼
鳥生公民館	0898-32-3256	F A X 兼
城東公民館	0898-32-3049	F A X 兼
桜井公民館	0898-48-0001	0898-48-0031
国分公民館	0898-47-3663	F A X 兼
富田公民館	0898-48-5175	0898-48-8156
清水公民館	0898-32-0073	F A X 兼
日高公民館	0898-32-0074	F A X 兼
乃万公民館	0898-32-0001	0898-32-0093
波止浜公民館	0898-41-9012	F A X 兼
朝倉公民館	0898-56-2024	0898-56-2044
玉川公民館	0898-55-2701	0898-55-3123
波方公民館	0898-41-7111	0898-41-4008
大西公民館	0898-53-3500	0898-53-3818
菊間公民館	0898-54-5310	0898-54-5254
吉海学習交流館	0897-84-4700	—
宮窪公民館	0897-86-3238	0897-86-3828
伯方公民館	0897-72-1500	0897-72-2838
伯方開発総合センター	0897-72-2725	0897-72-3247
上浦開発総合センター	0897-87-3300	—
大三島公民館	0897-82-0500	0897-82-0643
関前開発総合センター	0897-88-2211	—

支所

機関名	電話番号	F A X 番号
朝倉支所	0898-56-2500	0898-56-3513
玉川支所	0898-55-2211	0898-55-3123
波方支所	0898-41-7111	0898-41-5562
大西支所	0898-53-3500	0898-53-4835
菊間支所	0898-54-3450	0898-54-5254
吉海支所	0897-84-2111	0897-84-2115
宮窪支所	0897-86-2500	0897-86-3828
伯方支所	0897-72-1500	0897-72-2838
上浦支所	0897-87-3000	0897-87-2237
大三島支所	0897-82-0500	0897-82-0661
関前支所	0897-88-2111	0897-88-2350

ライフライン関係

機関名	電話番号	F A X 番号
西日本電信電話(株)四国支店	089-936-3570	089-934-9449
西日本電信電話(株) (夜間)	082-288-9089	
四国電力送配電(株)今治事業所 サービスセンター	089-941-6154 0898-22-9860	0898-22-9850
中国電力ネットワーク(株) 尾道ネットワークセンター 【関前地区以外の島しょ部】	昼 0848-25-6510	0848-25-6590
ネットワークセンター(夜間・休日)	0120-512-169	
中国電力ネットワーク(株) 東広島ネットワークセンター 【関前地区】	昼 082-424-0245	082-424-0291
ネットワークセンター(夜間・休日)	0120-519-730	
四国ガス(株)今治支店	0898-32-5056	0898-32-5084

指定公共機関

機関名	電話番号	F A X 番号
日本郵便株式会社今治郵便局	0898-23-0102	0898-31-9157
四国旅客鉄道(株)松山保線区	089-945-6745	089-943-3142
四国旅客鉄道(株)今治駅	0898-23-0049	0898-31-0275
日本通運(株)今治支店	0898-48-1900	0898-47-2900
福山通運株式会社(今治支店)	0898-48-2222	0898-47-3536
佐川急便株式会社(今治店)	0898-36-6250	0898-36-6270
ヤマト運輸株式会社(愛媛主管支店)	089-963-5500	089-963-5501
四国西濃運輸株式会社(今治支店)	0898-32-2600	0898-24-0266
瀬戸内運輸(株)	0898-23-3450	0898-32-6146

公共的団体

機関名	電話番号	F A X 番号
(一社)今治市医師会	0898-22-0768	0898-33-1014
(福)今治市社会福祉協議会	0898-22-6018	0898-22-6022
本州四国連絡高速道路(株) しまなみ今治管理センター	0898-23-7250	0898-23-8708
(一社)愛媛県建設業協会今治支部	0898-22-1477	0898-24-1398
今治造園建設業協会	0898-32-7740	F A X 兼
今治市管工事業協同組合	0898-32-0294	0898-24-2924
今治地区漁業協同組合協議会 (愛媛県漁業協同組合今治事業部)	0898-32-6708	0898-31-3078
今治市民活動センター (今治市ボランティアサロン)	0898-25-8234	F A X 兼

2 災害対策本部関係

資料〔2-1〕

今治市災害対策本部条例

平成17年1月16日

条例第266号

(趣旨)

第1条 この条例は、災害対策基本法(昭和36年法律第223号)第23条の2第8項の規定に基づき、今治市災害対策本部(以下「災害対策本部」という。)に関し必要な事項を定めるものとする。

(組織)

第2条 災害対策本部長(以下「本部長」という。)は、災害対策本部の事務を総括し、所部の職員を指揮監督する。

2 災害対策副本部長(以下「副本部長」という。)は、本部長を助け、本部長に事故があるとき又は本部長が欠けたときは、その職務を代理する。

3 災害対策本部員(以下「本部員」という。)は、本部長の命を受け、災害対策本部の事務に従事する。

(部)

第3条 本部長は、必要があると認めるときは、災害対策本部に部を置くことができる。

2 部に属すべき本部員は、本部長が指名する。

3 部に部長を置き、本部長が指名する本部員がこれに当たる。

4 部長は、部の事務を掌理する。

(現地災害対策本部)

第4条 現地災害対策本部に現地災害対策本部長及び現地災害対策本部員その他の職員を置き、副本部長、本部員その他の職員のうちから本部長が指名する者をもって充てる。

2 現地災害対策本部長は、現地災害対策本部の事務を掌理する。

(委任)

第5条 この条例に定めるもののほか、災害対策本部に関し必要な事項は、本部長が定める。

附 則

この条例は、平成17年1月16日から施行する。

附 則 (平成24年7月4日条例第33号)

この条例は、公布の日から施行する。

資料〔2-2〕

今治市災害対策本部の編成・所掌事務

今治市災害対策本部等の編成・所掌事務

〔各部共通の事務〕

- (1) 所属職員の動員連絡に関すること。
 - (2) 災害対策事務に係る部内の連絡・調整に関すること。
 - (3) 所管施設等の被害状況把握と利用者の安全確保及び応急復旧対策に関すること。
 - (4) 分掌事務に係る被害状況及び災害対応状況の収集・報告等に関すること。
 - (5) 分掌事務に係る受援業務に関すること。
 - (6) 関係機関・団体（災害時協定含む）との連絡調整に関すること。
 - (7) 各部相互の連携協力及び連絡調整、並びに他部への応援、協力等に関すること。
- 各課は、平常時及び災害時における災害対策本部等設置前においても、本表に定める事務を担当するものとする。

部名 (部長)	班名 (班長)	担当	担当課	担当任務
総括部 (防災安全局長)	本部総括班 (防災危機管理課長)	本部総括担当	防災危機管理課 未来デジタル課	<ol style="list-style-type: none"> 1. 災害対策（警戒）本部の設置、解散に関すること。 2. 本部会議の運営に関すること。 3. 各部局間の調整に関すること。 4. 気象予報警報、雨量情報、水位情報、地震・津波情報等の収集・伝達に関すること。 5. 避難情報等の発令、解除に関すること。 6. 自衛隊の災害派遣要請に関すること。 7. 緊急消防援助隊等の応援派遣要請に関すること。 8. 国、県への報告、連絡・調整に関すること。 9. 県及び他市町、指定地方公共機関等への応援・協力要請に関すること。 10. 災害救助法等の適用要請に関すること。 11. システム障害発生状況の把握、復旧手配に関すること。 12. 情報収集活動全般の総括に関すること。 13. 原子力災害情報の収集・連絡等に関すること。 14. 県防災通信システムに関すること。 15. 防災行政無線に関すること。 16. 災害復興本部の設置・運営等に関すること。 17. 受援統括チームの設置に関すること。 18. 受援調整会議の運営に関すること。
		動員担当	人事課	<ol style="list-style-type: none"> 1. 職員の動員・把握に関すること。 2. 職員の被災状況（安否確認、被害）に関すること。 3. 災害応急対策活動従事者への食料、物資等の供給に関すること。 4. 応援職員の受入れ、連絡・調整に関すること。 5. 受援統括チーム（人的受援）の設置・運営に関すること。
		広報担当	秘書広報課	<ol style="list-style-type: none"> 1. 本部長記者会見に関すること。

部名 (部長)	班名 (班長)	担当	担当課	担当任務
				2. 報道機関の対応に関すること。 3. 避難情報等の伝達に関すること。 4. 災害関係の広報に関すること。 5. 災害記録、被害写真に関すること。 6. 市ホームページ、SNS等の管理、運営、情報発信に関すること。 7. 緊急速報メールの運用に関すること。 8. 本部長・副本部長の秘書に関すること。 9. 災害見舞者・災害視察者の対応に関すること。
	支所総括班 (◎地域政策局長) (しまなみ振興局長)	陸地部支所担当 ※関前支所は地域政策局所管のため 陸地部支所班の所管とする。	地域振興課 合併20周年記念事業課	1. 所管区域の情報収集、整理、動員に関すること。 2. 所管区域の応急活動全般に関すること。 3. 所管区域の支所との連絡調整に関すること。 4. 公共交通機関運行に関すること。
朝倉支所 玉川支所 波方支所 大西支所 菊間支所 関前支所			1. 気象予報警報、雨量情報、水位情報、地震・津波情報等の収集・伝達に関すること。 2. 被害状況の収集に関すること。 3. 防災行政無線に関すること。 4. 消防署、消防団との連絡に関すること。 5. 車両、船舶の確保、運用に関すること。 6. 市民、避難所への広報に関すること。 7. 避難所の開設、運営に関すること。 8. 要配慮者の支援に関すること。 9. 応急医療救護に関すること。 10. 防疫、衛生、ごみに関すること。 11. 遺体の収容、安置に関すること。 12. 河川、道路、公園緑地、急傾斜地、下水道、都市下水路、港湾、漁港、海岸、農地の警戒、巡視に関すること。 13. 資機材の搬送に関すること。 14. 危険箇所の災害対策に関すること。 15. 被災箇所の応急復旧に関すること。 16. 避難誘導に関すること。 17. 食料、物資の確保、配給に関すること。	
しまなみ住民課 しまなみ振興課			1. 所管区域の情報収集、整理、動員に関すること。 2. 所管区域の応急活動全般に関すること。 3. 所管区域の支所との連絡調整に関すること。	
		島嶼部支所担当	吉海支所 宮窪支所 伯方支所 上浦支所 大三島支所	1. 気象予報警報、雨量情報、水位情報、地震・津波情報等の収集・伝達に関すること。 2. 被害状況の収集に関すること。 3. 防災行政無線に関すること。 4. 消防署、消防団との連絡に関すること。 5. 車両、船舶の確保、運用に関すること。 6. 市民、避難所への広報に関すること。 7. 避難所の開設、運営に関すること。 8. 要配慮者の支援に関すること。 9. 応急医療救護に関すること。 10. 防疫、衛生、ごみに関すること。

部名 (部長)	班名 (班長)	担当	担当課	担当任務
				11. 遺体の収容、安置に関すること。 12. 河川、道路、公園緑地、急傾斜地、下水道、都市下水路、港湾、漁港、海岸、農地の警戒、巡視に関すること。 13. 資機材の搬送に関すること。 14. 危険箇所の災害対策に関すること。 15. 被災箇所の応急復旧に関すること。 16. 避難誘導に関すること。 17. 食料、物資の確保、配給に関すること。
情報部 (総務部長) (市議会事務局長)	情報班 ◎(総務政策局長) (企画政策局長)	情報収集担当	市民が真ん中課 魅力都市創生課 議会総務課 選挙管理委員会事務局 農業委員会事務局	1. 災害情報の収集に関すること。 2. 消防受信情報との共有に関すること。 3. 議員等への連絡・調整に関すること。 4. 支所総括班の支援に関すること。
		情報整理担当	総務調整課 財政課 出納室 監査委員事務局	1. 情報の整理・分析に関すること。 2. 災害の記録に関すること。 3. 孤立地区の把握に関すること。 4. 関係協力機関の連絡・調整に関すること。 5. 災害対策関係予算並びに資金運用に関すること。 6. 災害救助法関係事務のとりまとめに関すること。 7. 義援金、支援金、寄付金等の受付け、管理に関すること。 8. 災害対策に必要な金銭の出納及び保管に関すること。 9. 庁舎の機能確保に関すること。 10. 車両その他輸送手段の確保、配車計画及び緊急輸送の実施に関すること。
		被害調査担当	資産税課	1. 建物及び宅地等の被害調査に関すること。 2. 災害情報の収集(写真)に関すること。 3. 罹災証明書及び罹災届出証明書の発行に関すること。 4. 被災者台帳の作成に関すること。 5. 情報整理担当の支援に関すること。
物資供給部 (産業部長)	物資供給班 (産業政策局長)	物資供給担当	契約課 産業振興課 i.i.imabari推進課 農林水産課	1. 災害応急対策活動従事者用資機材の調達(購入、確保)に関すること。 2. 資材倉庫等の資材積み出し、管理に関すること。 3. 食料・物資の調達、輸送及び配分、配送(各避難所、孤立地区等への食料・物資の搬送を含む。)に関すること。 4. 物資集積場所の開設及び救援物資等の受入れ(窓口開設等を含む。)、管理に関すること。 5. 関係団体との連絡に関すること。 6. 受援統括チーム(物的受援)の設置・運営に関すること。

部名 (部長)	班名 (班長)	担当	担当課	担当任務
医療救護部 (健康福祉部長)	医療救護班 (健康福祉政策局長)	医療救護担当	健康推進課 保険年金課	<ol style="list-style-type: none"> 1. 救護所の設置に関すること。 2. 医師会医療救護班の出動要請に関すること。 3. 医療機関への受入れ要請に関すること。 4. 医療資機材及び薬品等の調達に関すること。 5. 救護所における負傷者の把握に関すること。 6. 避難者等の健康管理、疾病予防に関すること。 7. 避難者等のこころのケア等に関すること。 8. 衛生、防疫資材の調達、配布に関すること。 9. 防疫に関すること。
福祉対策部 (こども未来部長)	福祉対策班 (こども未来政策局長)	福祉対策担当	福祉政策課 介護保険課 障がい福祉課 こども未来課 ネウボラ政策課 保育幼稚園課	<ol style="list-style-type: none"> 1. 要配慮者の支援に関すること。 2. 福祉避難所の開設及び運営の調整（調整員）に関すること。 3. 被災者支援の総合調整に関すること。 4. 保育所及び幼稚園の子ども保護、応急保育等に関すること。 5. 災害時の在宅福祉サービスに関すること。 6. 災害救助法の総括に関すること。 7. 災害弔慰金、災害障害見舞金の支給及び災害援護資金の貸付に関すること。 8. 被災者生活再建支援金の支給に関すること。 9. 義援金の配布に関すること。 10. 義援金配分委員会の設置・運営に関すること。 11. 災害ボランティアセンター（災害救援ボランティア支援本部）の設置及び連絡調整等に関すること。
市民環境部 (市民環境部長)	市民環境班 (市民環境政策局長)	市民環境担当	市民参画課 市民課 環境政策課 資源リサイクル課 環境施設課 観光課 (兼) 農林水産課 (兼)	<ol style="list-style-type: none"> 1. 広聴活動及び市民相談窓口に関すること。 2. 安否情報に関すること。 3. 人的被害調査に関すること。 4. 住民組織との連絡に関すること。 5. 孤立地区の把握に関すること。 6. 帰宅困難者対策に関すること。 7. 地域の防犯対策に関すること。 8. 遺体の検視、検案、収容に関すること。 9. 遺体収容所（遺体安置所）の設置及び管理運営に関すること。 10. 遺体の埋葬、火葬に関すること。 11. 外国人への情報提供等の支援に関すること。 12. 災害多言語支援センターの設置及び連絡調整等に関すること。 13. 住民基本台帳及びマイナンバーの活用に関すること。 14. 仮設トイレの設置及び管理に関すること。 15. し尿の収集、処理に関すること。 16. ごみの収集、処理に関すること。

部名 (部長)	班名 (班長)	担当	担当課	担当任務
				17. 避難所等におけるごみ処理に関する事 18. 災害廃棄物の収集、処理に関する事 19. 災害廃棄物の仮置場の選定、設置、運営及び管理に関する事 20. 被災動物救護センターの設置等に関する事 21. 犬、猫等愛がん動物の管理に関する事 22. 避難所班の支援（バリククリーン）に関する事 23. 獣畜・家きんの防疫等に関する事
避難所部 (総合政策部長) (副教育長)	避難所班 ◎(教育政策局長) (交流振興局長)	避難所担当	納税課 市民税課 観光課 サイクルシティ推進課 スポーツ振興課 文化振興課 生活支援課 教育大綱推進課 学校教育課 生涯学習課 学校給食課 環境政策課 (兼)	1. 避難所の開設、管理運営に関する事 2. 炊出しに関する事 3. 避難者への食料・物資の配給に関する事 4. 教育、体育施設の被害調査及び応急復旧に関する事 5. 文化財の被害調査及び応急措置に関する事 6. 児童生徒の安全確保、状況把握に関する事 7. 応急教育に関する事 8. 学校給食保全及び学校保健衛生に関する事 9. 災害救助法に基づく学用品の調達及び支給に関する事 10. ペット同行避難者の対応に関する事
応急対策部 (建設部長) (上下水道部長)	応急対策班 ◎(建設政策局長) (都市政策局長) (上下水道政策局長)	応急対策担当	道路課 用地管理課 農業土木課 港湾漁港課 都市政策課 建築課 公園緑地課 住宅管理課 下水道業務課 下水道工務課 水道総務課	1. 土木施設等の警戒・巡視に関する事 2. 土木施設等の応急復旧に関する事 3. 土砂災害警戒区域等の警戒・巡視に関する事 4. 障害物の除去に関する事 5. 緊急輸送道路の確保に関する事 6. 農林水産用施設等の警戒・巡視に関する事 7. 農林水産用施設等の被害調査及び応急復旧に関する事 8. 土地収用法に関する事 9. 資機材の調達、搬送に関する事 10. 非常時海上輸送に関する事 11. 海難事故の連絡情報収集等に関する事 12. ヘリコプター離着陸場の開設・運営に関する事 13. 災害対策用地の確保、活用に関する事 14. 建設業協会等関係機関との協力要請に関する事 15. 被災宅地の危険度判定に関する事 16. 被災市街地復興推進地域に係る都市計画に関する事 17. 飲料水の供給に関する事 18. 上下水道施設の被害調査及び応急復旧に関する事 19. 被災建築物の応急危険度判定に関する事

部名 (部長)	班名 (班長)	担当	担当課	担当任務
				20. 危険空家の対応に関する事。 21. 公共施設の応急措置に関する事。 22. 被害調査担当（家屋の被害調査）の支援に関する事。 23. 応急仮設住宅等の建設及び施設管理に関する事。 24. 民間賃貸住宅の借り上げ等に関する事。 25. 被災住宅等の応急修理に関する事。 26. 市営住宅及び応急仮設住宅への被災者の入居、相談及び撤去の管理に関する事。
消防部 (消防長)	消防班 ◎(消防本部次長) (消防本部署統括監)	消防担当	総務課 予防課 警防課 中央消防署 西消防署 北消防署	1. 消火・救助・救急活動及び水防活動に関する事。 2. 災害広報及び避難誘導に関する事。 3. 警戒・巡視に関する事。 4. 警戒区域の設定に関する事。 5. 災害情報の収集、連絡に関する事。 6. 消防活動状況の把握、記録に関する事。 7. 衛星携帯電話に関する事。 8. 緊急消防援助隊等の受入れ・連絡・調整に関する事。 9. 行方不明者の捜索に関する事。 10. 危険物等の災害対策に関する事。 11. 被害状況の確認、記録、集計に関する事。 12. 火災罹災証明、救急搬送証明に関する事。
消防団 (消防団長)	各方面隊 (各方面隊長)			1. 消火・救助・救急活動及び水防活動に関する事。 2. 災害広報及び避難誘導に関する事。 3. 警戒・巡視に関する事。 4. 災害情報の収集、連絡に関する事。 5. 消防活動状況の把握に関する事。 6. 行方不明者の捜索に関する事。

◎筆頭班長。所属する班内の連絡・調整を行う。

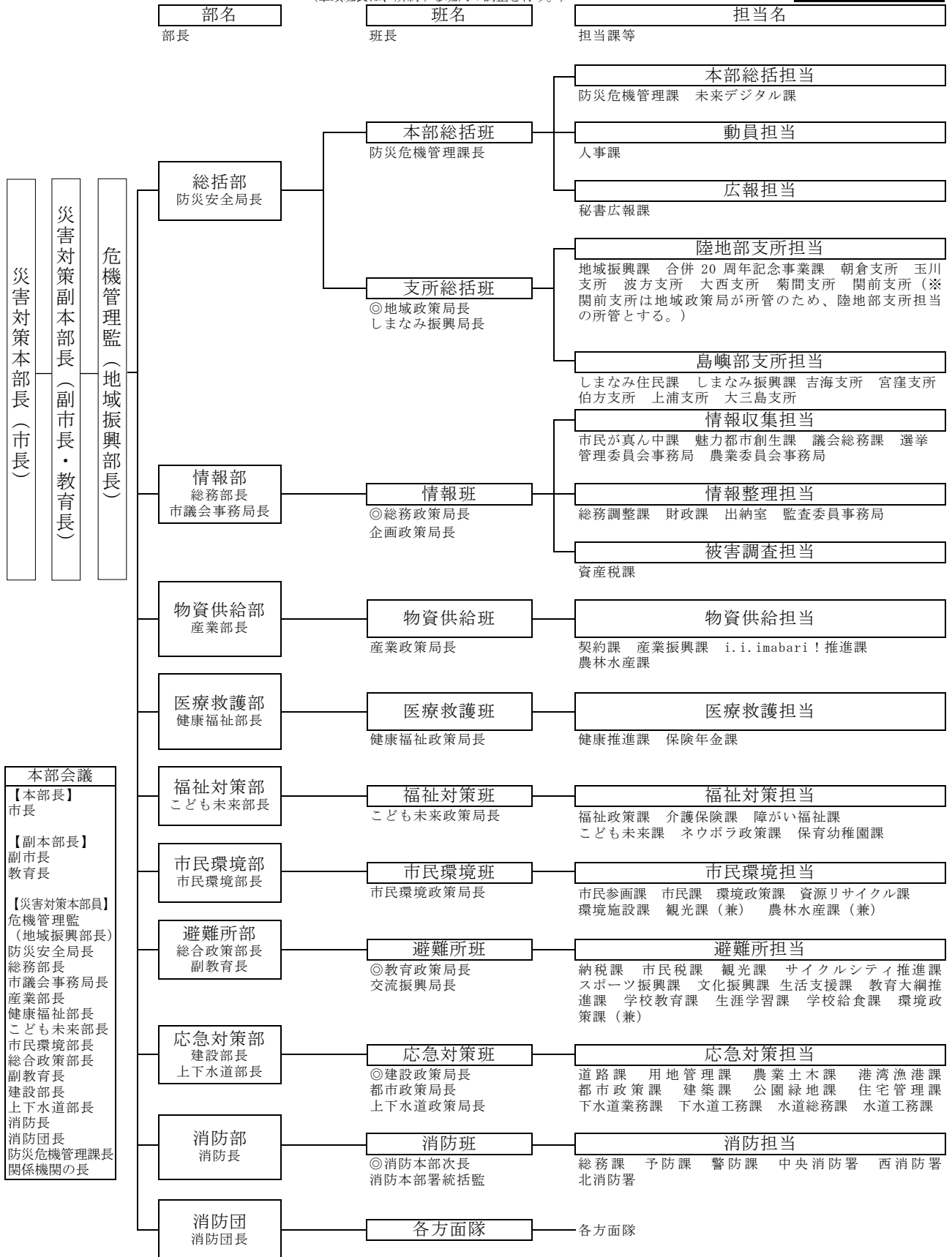
資料〔2-3〕

今治市災害対策本部・災害警戒本部（水防本部）機構図

資料

災害対策本部

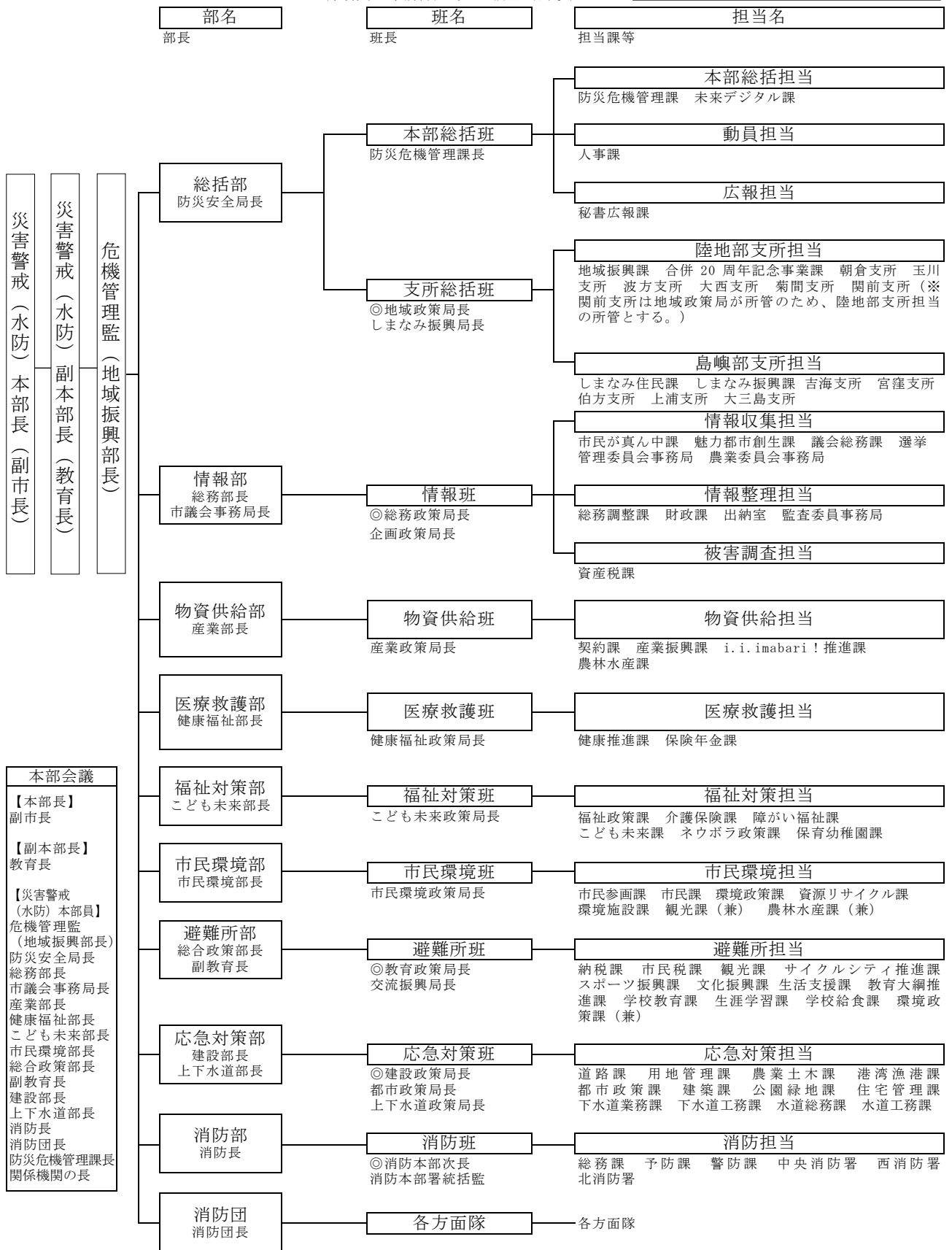
◎は筆頭班長
(筆頭班長は、所属する班内の調整を行う。)



- 本部会議**
- 【本部長】市長
 - 【副本部長】副市長 教育長
 - 【災害対策本部員】危機管理監（地域振興部長） 防災安全局長 総務部長 市議会事務局 産業部長 健康福祉部長 子ども未来部長 市民環境部長 総合政策部長 副教育長 建設部長 上下水道部長 消防長 消防団長 防災危機管理課長 関係機関の長

災害警戒本部（水防本部）

◎は筆頭班長
(筆頭班長は、所属する班内の調整を行う。)



資料〔2-4〕

災害警戒（対策）本部・水防本部要員配備体制

資料

部名 (部長)	班名 (班長)	担当	課名等	事前 配備	第1次配備	第2次配備	第3次配備	第4次配備
総括部 (防災安全局長)	本部総括班 (防災危機管理課長)	本部総括担当	防災危機管理課	事前 配備	全員	全員	全員	全員
			未来デジタル課		課長(+1)	管理職以上	全員	全員
		動員担当	人事課		課長(+1)	管理職以上	全員	全員
		広報担当	秘書広報課		課長(+1)	管理職以上	全員	全員
	支所総括班 (地域政策局長) (しまなみ振興局長)	陸地部 支所担当	地域振興課		課長(+1)	管理職以上	全員	全員
			合併20周年記念事業課		課長(+1)	管理職以上	全員	全員
			各支所住民サービス課		職員1/2	全員	全員	全員
			各支所地域教育課		課長(+1)	職員1/2	全員	全員
		島嶼部 支所担当	しまなみ住民課		課長(+1)	職員1/2	全員	全員
			しまなみ振興課		課長(+1)	職員1/2	全員	全員
			各支所住民サービス課		職員1/2	全員	全員	全員
			各支所地域教育課		職員1/2	全員	全員	全員
情報部 (総務部長) (市議会事務局長)	情報班 (総務政策局長) (企画政策局長)	情報収集担当	市民が真ん中課	課長	管理職以上	全員	全員	
			魅力都市創生課	課長	管理職以上	全員	全員	
			議会総務課	課長	管理職以上	全員	全員	
			選挙管理委員会事務局	局長	管理職以上	全員	全員	
			農業委員会事務局	局長	管理職以上	全員	全員	
			総務調整課	課長	管理職以上	職員1/2	全員	
	情報整理担当	財政課	課長	管理職以上	職員1/2	全員		
		出納室	室長	管理職以上	職員1/2	全員		
		監査委員事務局	局長	管理職以上	職員1/2	全員		
		被害調査担当	資産税課	課長	管理職以上	職員1/2	全員	
物資供給部 (産業部長)	物資供給班 (産業政策局長)	物資供給担当	契約課	課長	管理職以上	職員1/2	全員	
			産業振興課	課長	管理職以上	職員1/2	全員	
			i.i.imabari!推進課	課長	管理職以上	職員1/2	全員	
			農林水産課	課長	管理職以上	職員1/2	全員	
医療救護部 (健康福祉部長)	医療救護班 (健康福祉政策局長)	医療救護担当	健康推進課	課長	管理職以上	職員1/3	全員	
			保険年金課	課長	管理職以上	職員1/3	全員	
福祉対策部 (こども未来部長)	福祉対策班 (こども未来政策局長)	福祉対策担当	福祉政策課	課長	管理職以上	職員1/2	全員	
			介護保険課	課長	管理職以上	職員1/2	全員	
			障がい福祉課	課長	管理職以上	職員1/2	全員	
			こども未来課	課長	管理職以上	職員1/2	全員	
			ネウボラ政策課	課長	管理職以上	職員1/2	全員	
			保育幼稚園課	課長	管理職以上	職員1/2	全員	
市民環境部 (市民環境部長)	市民環境班 (市民環境政策局長)	市民環境担当	市民参画課	課長	管理職以上	職員1/3	全員	
			市民課	課長	管理職以上	職員1/3	全員	
			環境政策課	課長	管理職以上	職員1/3	全員	
			資源リサイクル課	課長	管理職以上	職員1/3	全員	
			環境施設課	課長	管理職以上	職員1/3	全員	
			観光課(兼)	—	—	—	—	
			農林水産課(兼)	—	—	—	—	
			—	—	—	—	—	
避難所部 (総合政策部長) (副教育長)	避難所班 (教育政策局長) (交流振興局長)	避難所担当	納税課	課長	管理職以上	全員	全員	
			市民税課	課長	管理職以上	全員	全員	
			観光課	課長	管理職以上	全員	全員	
			サイクルシティ推進課	課長	管理職以上	全員	全員	
			スポーツ振興課	課長	管理職以上	全員	全員	
			文化振興課	課長	管理職以上	全員	全員	
			生活支援課	課長	管理職以上	全員	全員	
			教育大綱推進課	課長	管理職以上	全員	全員	
			学校教育課	課長	管理職以上	全員	全員	
			生涯学習課	課長	管理職以上	全員	全員	
			学校給食課	課長	管理職以上	全員	全員	
			環境政策課(兼)	—	—	—	—	
応急対策部 (建設部長) (上下水道部長)	応急対策班 (建設政策局長) (都市政策局長) (上下水道政策局長)	応急対策担当	道路課	管理職以上	全員	全員	全員	
			用地管理課	課長	管理職以上	全員	全員	
			農業土木課	管理職以上	全員	全員	全員	
			港湾漁港課	管理職以上	全員	全員	全員	
			都市政策課	課長	管理職以上	全員	全員	
			建築課	課長	管理職以上	全員	全員	
			公園緑地課	管理職以上	全員	全員	全員	
			住宅管理課	課長	管理職以上	全員	全員	
			下水道業務課	課長	管理職以上	全員	全員	
			—	—	—	—	—	

別表1 事前配備の参集基準と参集範囲の詳細を参照のこと。

部名 (部長)	班名 (班長)	担当	課名等	事前 配備	第1次配備	第2次配備	第3次配備	第4次配備
			下水道工務課		管理職以上	全員	全員	全員
			水道総務課		課長	管理職以上	全員	全員
			水道工務課		課長	管理職以上	全員	全員
消防部 (消防長)	消防班 (消防本部 次長) (消防本部 署統括監)	消防担 当	総務課		管理職以上	全員	全員	全員
			予防課		管理職以上	職員の1/2	全員	全員
			警防課		管理職以上	職員の1/2	全員	全員
			中央消防署		職員の1/3	職員の1/3	職員の2/3	全員
			西消防署		職員の1/3	職員の1/3	職員の2/3	全員
			北消防署		職員の1/3	職員の1/3	職員の2/3	全員
消防団 (消防団長)	各方面隊 (各方面隊 長)		各方面隊		—	出動計画に よる	出動計画に よる	出動計画に よる

運用指針

- 本部要員については、班長が状況から判断し、増員が適当と認めるときは、配備段階に関わらず、適宜増員を行う。
- 災害対応の長期化を踏まえ、事前に各配備段階において、各班長を中心とした職員のローテーションの調整を行う。
- 技師（一部）、保育士及び給食調理員並びに支所職員を除く1年目から3年目までの職員については「流動要員」とし、必要に応じて動員を行う。
- 原則として第2次配備以降に参集する職員は、執務室に参集する。
- 副市長、教育長、各部長は、第1次配備時に参集する。ただし、南海トラフ地震臨時情報（調査中）が発表されたときは、市長も参集するものとする。

別表 1 事前配備の参集基準と参集範囲の詳細

部 名 (部長)	班 名 (班長)	担当	課名等	事前配備			震度 4
				暴風警報のみ 又は 暴風雪警報のみ	波浪警報のみ	警報が発表されたとき (暴風警報・暴風雪警報・波浪警報のみの場合を除く。また、津波警報、大津波警報を除く。)	
総括部 (防災安全局長)	本部総括班 (防災危機管理課長)	本部総括担当	防災危機管理課	防災危機管理課 (1/2)	防災危機管理課 (1/2)	防災危機管理課 (1/2)	防災危機管理課 (1/2)
			未来デジタル課	—	—	—	—
		動員担当	人事課	—	—	1名	—
		広報担当	秘書広報課	—	—	1名	1名
	支所総括班 (地域政策局長) (しまなみ振興局長)	陸地部支所担当	地域振興課	1名	1名	2名	1名 (所管区域で震度4を示したとき。)
			合併20周年記念事業課				
			各支所住民サービス課	2名	2名 (朝倉・玉川支部を除く。)	2名 (避難所開設の場合は要対応)	2名 (所管区域で震度4を示したとき。)
			各支所地域教育課				
		島嶼部支所担当	しまなみ住民課	2名	2名	2名	2名 (所管区域で震度4を示したとき。)
			しまなみ振興課				
			各支所住民サービス課	2名	2名	2名 (避難所開設の場合は要対応)	2名 (所管区域で震度4を示したとき。)
			各支所地域教育課				
情報部 (総務部長) (市議会事務局長)	情報班 (総務政策局長) (企画政策局長)	情報収集担当	市民が真ん中課	1名	1名	2名	1名
			魅力都市創生課				
			議会総務課				
			選挙管理委員会事務局				
			農業委員会事務局				
		情報整理担当	総務調整課	—	—	1名	—
			財政課				
			出納室				
被害調査担当	監査委員事務局	—	—	1名	—		
	資産税課						
物資供給部 (産業部長)	物資供給班 (産業政策局長)	物資供給担当	契約課	—	—	—	—
			産業振興課				
			i. i. imabari!推進課				
			農林水産課				
医療救護部 (健康福祉部長)	医療救護班 (健康福祉政策局長)	医療救護担当	健康推進課	—	—	1名	—
			保険年金課				
福祉対策部 (こども未来部長)	福祉対策班 (こども未来政策局長)	福祉対策担当	福祉政策課	—	—	—	—
			介護保険課				
			障がい福祉課				
			こども未来課				
			ネウボラ政策課				
保育幼稚園課							
市民環境部 (市民環境部長)	市民環境班 (市民環境政策局長)	市民環境担当	市民参画課	—	—	1名	—
			市民課				
			環境政策課				
			資源リサイクル課				
			環境施設課				
			観光課(兼)				
農林水産課(兼)							

部名 (部長)	班名 (班長)	担当	課名等	事前配備			震度4
				暴風警報のみ 又は 暴風雪警報のみ	波浪警報のみ	警報が発表されたとき (暴風警報・暴風雪警報・波浪警報のみの場合を除く。また、津波警報、大津波警報を除く。)	
避難所部 (総合政策部長) (副教育長)	避難所班 (教育政策局長) (交流振興局長)	避難所担当	納税課	—	—	2名	—
			市民税課				
			観光課				
			サイクルシティ推進課				
			スポーツ振興課				
			文化振興課				
			生活支援課				
			教育大綱推進課				
			学校教育課				
			生涯学習課				
			学校給食課				
			環境政策課(兼)				
応急対策部 (建設部長) (上下水道部長)	応急対策班 (建設政策局長) (都市政策局長) (上下水道政策局長)	応急対策担当	道路課	3名	3名	6名	—
			用地管理課				
			農業土木課				
			港湾漁港課				
			都市政策課				
			建築課				
			公園緑地課				
			住宅管理課				
			下水道業務課				
			下水道工務課				
			水道総務課				
			水道工務課				
消防部 (消防長)	消防班 (消防本部次長) (消防本部署統括監)	消防担当	総務課	2名	—	2名	—
			予防課				
			警防課				
			中央消防署				
			西消防署				
北消防署							
消防団 (消防団長)	各方面隊 (各方面隊長)		各方面隊	—	—	—	—

※原則、管理職以上で対応する。(ただし、危機管理監・防災安全局長・防災危機管理課長は参集する。)
 ※しまなみ振興局(しまなみ住民課、しまなみ振興課)職員は、所属事務所に参集する。

資料〔2-5〕

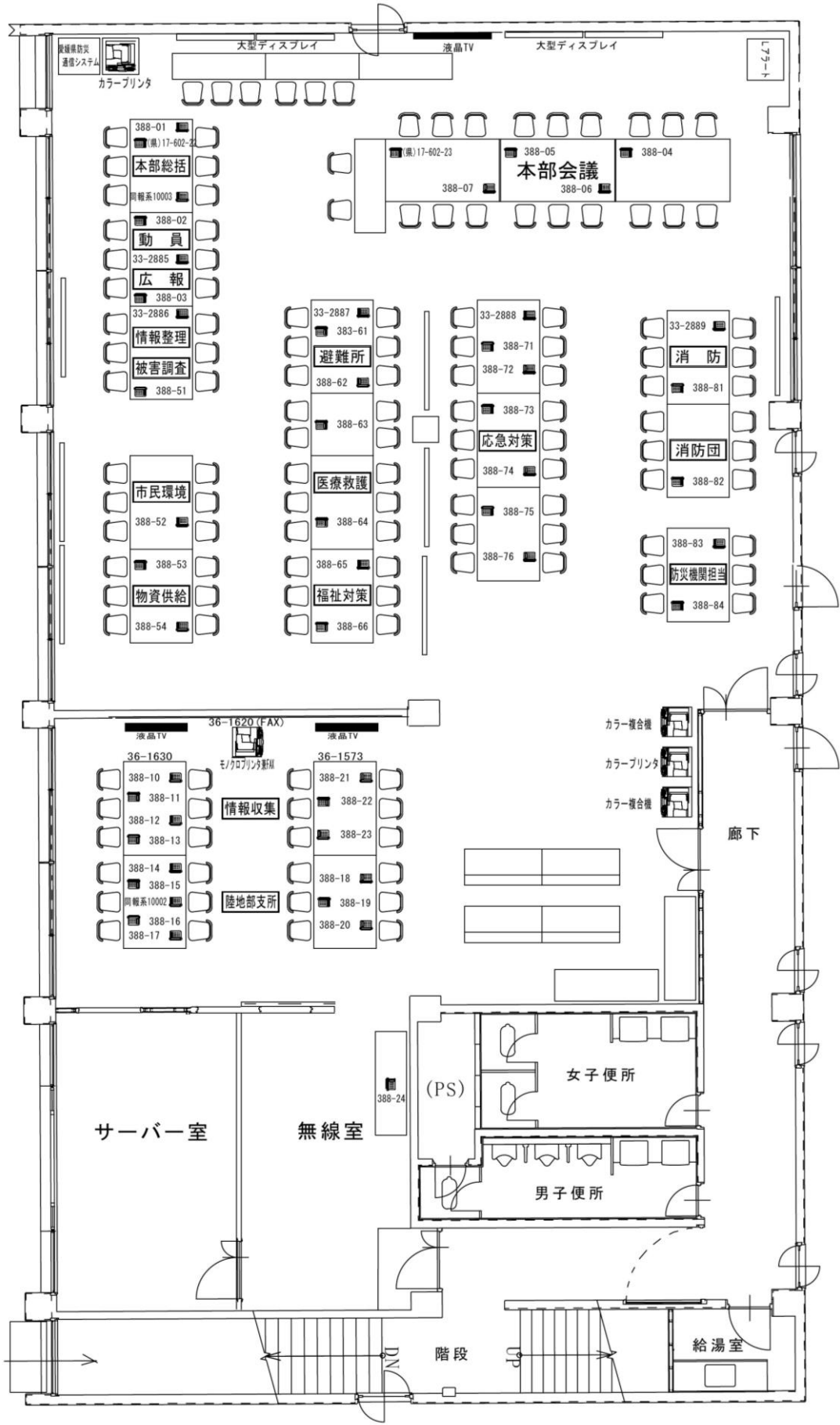
職員参集基準

	配備区分	参集基準	配信	参集範囲	参集パターン
1	災害警戒本部 (水防本部)	暴風警報又は暴風雪警報	自動	事前配備 ※別表1 事前配備の参集基準と参集範囲の詳細を参照のこと。	メール通知のみ
		波浪警報			
		警報が発表されたとき(暴風警報・暴風雪警報・波浪警報単独の場合を除く。また、津波警報、大津波警報を除く。)			
		震度4			
		愛媛県を対象としたJ-Alertによる国民保護情報が発表された場合			
		国民保護事案発生による担当課体制	手動		
2	第1次配備	警報が発表され、事前配備では対応困難な災害の発生が予想されるとき	手動	第1次配備 ※災害警戒(対策)本部・水防本部要員配備体制を参照のこと。	メール通知のみ
		震度4の地震が発生し、被害の状況により必要があると認められたとき			
		南海トラフ地震臨時情報(調査中)が発表されたとき(災害対策本部設置)			
		津波注意報(災害対策本部設置)	自動		
		ミサイルが発射され、愛媛県に落下した場合	手動		
		国民保護事案発生による緊急事態連絡室体制(第1次配備)			
3	第2次配備	震度5弱	自動	第2次配備 ※災害警戒(対策)本部・水防本部要員配備体制を参照のこと。	メール通知のみ
		南海トラフ地震臨時情報(巨大地震注意)が発表されたとき(災害対策本部設置)	手動		
		警報又は津波注意報が発表された後、水防救護事態の発生が予想され、警戒を必要とする場合			
		国民保護事案発生による緊急事態連絡室体制(第2次配備)			
4	第3次配備	震度5強	自動	第3次配備 ※災害警戒(対策)本部・水防本部要員配備体制を参照のこと。	参集・安否確認
		南海トラフ地震臨時情報(巨大地震警戒)が発表されたとき	手動		参集のみ
		津波警報	自動		
		現に災害が発生しつつあり又は相当規模の災害が発生するおそれのある場合	手動		
		国民保護事案発生による緊急事態連絡室体制(第3次配備)			
5	第4次配備・全職員	震度6弱以上	自動	第4次配備・全職員 ※災害警戒(対策)本部・水防本部要員配備体制を参照のこと。	参集・安否確認
		大津波警報			
		特別警報(大雨、波浪、暴風、暴風雪、高潮、大雪)	手動		
		ミサイルが発射され、今治市に落下した場合			
		国民保護事案発生による国民保護対策本部体制(第4次配備)			
市全域に大災害が発生し又は発生のおそれのある場合並びに全域でなくても被害が特に甚大と予想される場合					

* 参集メールは2次配備以降、全職員に届きます。各自確認のうえ、参集をお願いします。

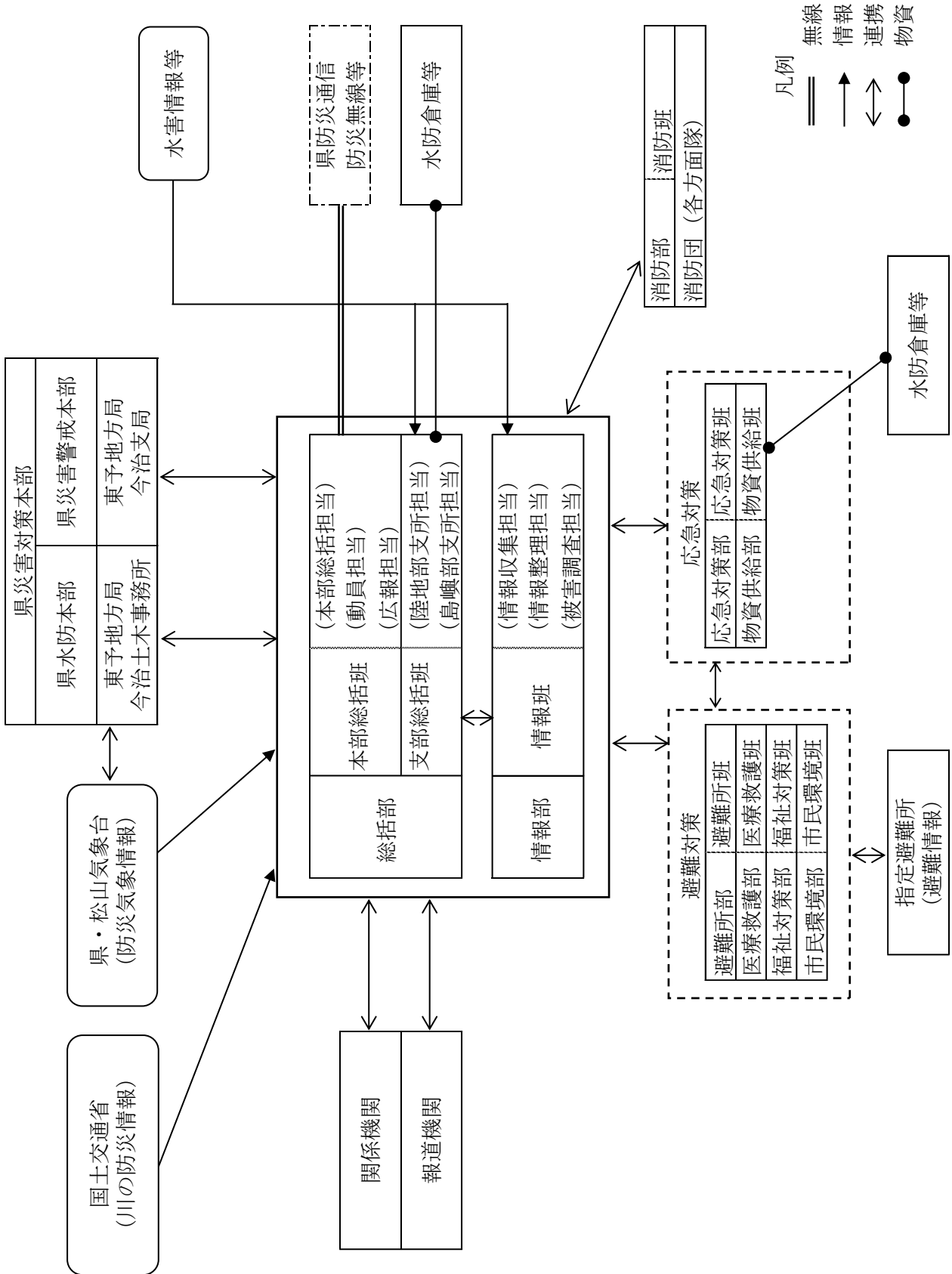
災害対策本部室配置図

資料



資料〔2-7〕

水防本部情報処理系統図



資料〔2-8〕

防災・危機管理セルフチェック項目

令和3年度版

資料

大項目	中項目	番号	チェック項目	マニュアル等の根拠	マニュアル等からの引用文
平時からの備え	市町村の業務継続	1	市町村長不在時にはあらかじめ定められた代行者が在庁する体制がとられているか。	「大規模災害発生時における地方公共団体の業務継続の手引き」 p. 41	2.4.2 職務代行 「首長不在時に首長の職務を代行する者を定めることは、必要不可欠である。」[代行にあたっての留意点] ・職務代行者が全員不在となることがないように運用方法を定める。
		2	災害時に防災・危機管理担当職員から、市町村長や担当幹部に、直接連絡できる体制を整備しているか。	「大規模災害発生時における地方公共団体の業務継続の手引き」 p. 41 , 43	2.4.2 職務代行 「発災時においても職務代行の連絡がスムーズにいくよう、関係者について、役職名、電話番号、携帯番号等を把握しておく。」 2.4.4 緊急連絡先の整理 「部署ごとに発災時に必要となる緊急連絡先等をあらかじめ整理し、更新しておく。」
		3	執務時間外及び休日の災害発生時に備え、宿日直体制（これに相当する参集体制を含む。）を整備しているか。	「大規模災害発生時における地方公共団体の業務継続の手引き」 p. 50	2.5.1 必要資源の確保状況の確認と対策の検討 1)-② 「夜間・休日の発災時の初動に最低限必要な職員を、交替制で宿日直要員として指定」
		4	災害事象毎の参集基準、手段を定めるなど災害時に必要な職員が参集する体制を構築しているか。	「大規模災害発生時における地方公共団体の業務継続の手引き」 p. 43	2.4.3 職員の参集体制の確立 「災害の区分ごとに参集基準を定めるとともに、参集対象の課室や職員等を定める。」
		5	本庁舎が使用できなくなった場合の代替庁舎を定めているか。	「大規模災害発生時における地方公共団体の業務継続の手引き」 p. 54	2.5.1 必要資源の確保状況の確認と対策の検討 2)-② 「国や都道府県の既存の被害想定にかかわらず、局地的豪雨や豪雪、火災等、被害想定のない事象により、庁舎が使用できなくなる可能性があるため、全ての地方公共団体で「代替庁舎」の特定が必要」
		6	災害対策本部が設置される庁舎に、非常用電源を設置し、72時間以上の燃料を備蓄しているか。	「大規模災害発生時における地方公共団体の業務継続の手引き」 p. 58	2.5.1 必要資源の確保状況の確認と対策の検討 4)-② 「非常用発電機の購入、燃料の備蓄等による非常用の電力の確保」
		7	災害対応業務にあたる職員用の飲料水、食料、仮設トイレ等を、3日分以上備蓄しているか。	「大規模災害発生時における地方公共団体の業務継続の手引き」 p. 65	2.5.1 必要資源の確保状況の確認と対策の検討 8) 「3日から1週間分の職員用の水・食料等の備蓄」
		8	安否確認、被災者支援に不可欠な住民記録等のデータをバックアップし、庁舎外で保管するなど同時被災しないようにしているか。	「地方公共団体におけるICT部門の業務継続計画（BCP）策定に関するガイドライン」 p. 30 「大規模災害発生時における地方公共団体の業務継続の手引き」 p. 63	第3章第1部 ステップ5 「重要な情報については、最低限の対策としてバックアップを実施し、さらに、そのバックアップが同時に被災しないように対策を考える必要がある。」 2.5.1 必要資源の確保状況の確認と対策の検討 7) 「・重要な行政データのバックアップ対策」
		9	避難勧告等発令、安否確認、被害情報収集などの「非常時優先業務」を整理しているか。	「大規模災害発生時における地方公共団体の業務継続の手引き」 p. 25	2.3 非常時優先業務の整理 「発災時に資源等の制約を伴う状況下で業務継続を図るためには、優先的に実施する業務を時系列で絞り込むことが必要となる。」
		10	全庁的な役割分担を行い、防災・危機管理担当以外の職員も迅速かつ確に災害対応ができるよう職員対応マニュアルを作成しているか。	「市町村のための水害対応の手引き」 p. 11	1. 災害対応体制の実効性の確保 ●全庁的な水害対応業務の実施体制の確保 「防災担当以外の職員も、特に初動対応時に迅速かつ確に災害対応できるよう各職員の業務を明確化した職員対応マニュアル等を整備し、…」

大項目	中項目	番号	チェック項目	マニュアル等の根拠	マニュアル等からの引用文
住民の避難への備え		11	各地域において発生が懸念される災害リスク情報について、ホームページ等で公表するなど平時から住民等に周知しているか。	「避難勧告等に関するガイドライン①（避難行動・情報伝達編）」p.16	3.1 平時からの情報提供 「市町村は、居住者・施設管理者等が過去の被災実績に捉われず、これまでにない災害リスクにも自ら対応できるよう、平時から居住者・施設管理者等に対して災害リスク情報や、災害時に対象者がとるべき避難行動、避難勧告等の発令単位となる地区名について、その考え方も含めて説明を徹底すべきである。」
		12	避難勧告等が発令された場合に、災害種別ごとに住民がとるべき避難行動（例：防災マップや災害・避難カードの作成、防災訓練の実施等）を理解できるようにするための取組を実施しているか。	「避難勧告等に関するガイドライン①（避難行動・情報伝達編）」p.16	3.1 平時からの情報提供 「特に、避難行動に関しては、避難勧告等が発令された段階で指定緊急避難場所へ立退き避難すること等のとるべき避難行動をあらかじめ考えておくことや、災害時には状況に応じて「近隣の安全な場所」への立退き避難、「屋内安全確保」といった臨機応変な避難行動をとらなければならない場合があることを十分に周知するとともに、居住者等が最終的に避難行動を判断しなければならないことを確実に伝えるべきである。」
		13	災害種別毎に指定緊急避難場所を指定した上で、都道府県にその旨を通知し、住民に周知しているか。	「災害対策基本法等（地区防災計画、指定緊急避難場所及び指定避難所関連事項）の運用について」p.6	法第49条の4第1項においては、災害の危険が切迫した場合における住民等の安全な避難先を確保する観点から、例えば学校や公民館などの施設や高台にある公園や広場などの場所を対象とし、「政令で定める基準に適合する施設又は場所」を、洪水、津波等の災害の種類ごとに、指定緊急避難場所として指定することとしている。
		14	指定緊急避難場所の開設について、施設の開放を行う担当者等をあらかじめ定めるなど管理体制を確立しているか。	「災害対策基本法等（地区防災計画、指定緊急避難場所及び指定避難所関連事項）の運用について」p.6	管理条件（令第20条の3第1号等） 「指定緊急避難場所がその役割を果たすためには、災害が差し迫った状況や発災時において居住者等（居住者、滞在者その他の者をいう。以下同じ。）が緊急的に避難し、身の安全を確保することができるよう指定緊急避難場所が確実に開放されることなどが必要であることから、本条件を設けることとしたものである。」
災害応急対策（事前段階）	災害対策本部の設置・運営	15	災害事象毎に設置基準を定めるなど災害対策本部を迅速に設置する備えがとられているか。	「防災基本計画」p.44	第2編第2章第2節 3 地方公共団体の活動体制 「地方公共団体は、発災後（風水害、火山災害及び雪害の発生のおそれがある場合を含む。）、職員の安全の確保に十分に配慮しつつ、速やかに、職員の非常参集、情報収集連絡体制の確立を行うとともに、……市町村にあっては市町村災害対策本部の設置、市町村現地災害対策本部の設置、石油コンビナート等現地防災本部の設置等必要な体制をとるものとする。」
		16	各班及び関係機関との情報共有・調整を円滑に行うため、災害対策本部用に、平時の執務室から独立した広いスペース（会議室等）を確保しているか。	「市町村のための水害対応の手引き」p.12	1. 災害対応体制の実効性の確保 ●独立した災害対策本部事務室の確保 「災害対策本部は平時の執務室とは独立したスペース（会議室等）を確保する。」
		17	災害対策本部において、道路、河川カメラ、ヘリテレ、119番入電状況等の情報を収集するための防災情報システムを整備しているか。	「防災基本計画」p.20	第2編第1章第6節 2（1）情報の収集・連絡体制の整備 「国、公共機関及び地方公共団体は、被災地における情報の迅速かつ正確な収集・連絡を行うため、情報の収集・連絡システムのIT化に努めるものとする。」
		18	災害対策本部において把握、対応すべき事項（人的被害、建物被害の状況等）を、災害事象毎に事前に想定しているか。	「防災基本計画」p.41	第2編第2章第2節 1（3）災害発生直後の被害の第一次情報等の収集・連絡 「市町村は、人的被害の状況（行方不明者の数を含む。）、建築物の被害、火災、津浪、土砂災害の発生状況等の情報を収集するとともに、被害規模に関する概括的情報を含め、把握できた範囲から直ちに都道府県へ報告するものとする。」

大項目	中項目	番号	チェック項目	マニュアル等の根拠	マニュアル等からの引用文
		19	災害対策本部において、国・都道府県等の関係機関との連絡のため、災害時優先電話（固定電話又は携帯電話）、防災行政無線（移動系）、衛星携帯電話等の通信手段を、複数確保しているか。	「大規模災害発生時における地方公共団体の業務継続の手引き」 p. 60	2.5.1 必要資源の確保状況の確認と対策の検討 5)-② 「複数の手段を準備しておき、災害時に優先して使用する機器を確認し、関係者間で周知」
		20	災害対策本部の収集情報、意思決定などについて、どのように公表するか、あらかじめ方針を決定しているか。	「市町村のための水害対応の手引き」 p. 19	2. 情報の収集・発信と広報の円滑化 ●報道機関への対応ルールの明確化【参考1】 「本部会議の公開・非公開について、公開のメリット・デメリットを踏まえ、対応を検討しておく。」
		21	広報・報道対応の責任者を明確に位置づけ、窓口を一元化する体制をとっているか。	「市町村のための水害対応の手引き」 p. 19	2. 情報の収集・発信と広報の円滑化 ●報道機関への対応ルールの明確化 「災害対策本部に広報責任者を明確に位置づけ、広報・報道対応窓口を一元化する。」
		22	災害対応業務に利用する計画、マニュアル、ガイドライン等について、発災後直ちに活用できるよう、あらかじめ印刷してファイルにまとめているか。	「防災基本計画」 p. 25	第2編第1章第6節 2 (7) 公的機関等の業務継続性の確保 「地方公共団体等の防災関係機関は、災害発生時の応急対策等の実施や優先度の高い通常業務の継続のため、災害時に必要となる人員や資機材等を必要な場所に的確に投入するための事前の準備体制と事後の対応力の強化を図る必要があることから、業務継続計画の策定等により、業務継続性の確保を図るものとする。」
	避難勧告等の発令基準の策定	23	災害種別毎に避難勧告等の具体的でわかりやすい発令基準を、あらかじめ策定しているか。	「避難勧告等に関するガイドライン②（発令基準・防災体制編）」 p. 4	1.3 避難勧告等発令の判断基準の基本的考え方 「市町村は対象とする災害の種別毎に避難行動が必要な地域を示して、居住者等が適切な避難行動がとれるように、判断基準を基に避難勧告等を発令する。」 ※ガイドライン全体で、災害種別毎に発令基準の考え方が記載されている。
		24	避難勧告等の発令基準を、関係機関等からの助言を受けた上で策定しているか。	「避難勧告等に関するガイドライン②（発令基準・防災体制編）」 p. 8	1.5 判断基準の設定にあたっての関係機関の協力・助言 「災害対策基本法では、市町村は国・都道府県等に対し、資料又は情報の提供、意見の表明その他必要な協力を求めることができるとされていることから、避難勧告等の判断基準を設定する際は、これらの機関の協力・助言を積極的に求める必要がある。」
		25	策定した避難勧告等の発令基準について、住民等にホームページ等で公表するなど周知しているか。	「避難勧告等に関するガイドライン①（避難行動・情報伝達編）」 p. 16	3.1 平時からの情報提供 「市町村は、居住者・施設管理者等が過去の被災実績に捉われず、これまでにない災害リスクにも自ら対応できるよう、平時から居住者・施設管理者等に対して災害リスク情報や、災害時に対象者がとるべき避難行動、避難勧告等の発令単位となる地区名について、その考え方も含めて説明を徹底すべきである。」
	避難勧告等の伝達手段	26	住民への迅速・確実な情報伝達のために、複数の伝達手段を確保しているか。	「避難勧告等に関するガイドライン①（避難行動・情報伝達編）」 p. 28	4. 避難勧告等の伝達手段と方法 「避難勧告等を居住者・施設管理者等に広く確実に伝達するため、また、停電や機器・システム等に予期せぬトラブル等があることも想定し、共通の情報を可能な限り多様な伝達手段を組み合わせることが基本である。」
		27	伝達手段を災害時に最大限活用できるよう、平時から各伝達手段の点検、操作訓練等を実施しているか。	「避難勧告等に関するガイドライン①（避難行動・情報伝達編）」 p. 28	4. 避難勧告等の伝達手段と方法 「また、利用可能な情報手段を最大限活用できるよう、平時から各伝達手段の点検や災害を想定した操作訓練等を行うべきである。」
	避難勧告等の発令時の対応	28	避難勧告等発令時に、その対象者、対象地区を明確にして分かりやすく伝達することとしているか。	「避難勧告等に関するガイドライン①（避難行動・情報伝達編）」 p. 19	3.3 避難勧告等の伝達 「避難勧告等を発令する際には、その対象者を明確にするとともに、対象者ごとにとるべき避難行動がわかるように伝達すべきである。」

大項目	中項目	番号	チェック項目	マニュアル等の根拠	マニュアル等からの引用文
	要配慮者、要支援者の避難	29	避難行動要支援者名簿を平時より避難支援等関係者に対して提供しているか。	「避難行動要支援者の避難行動支援に関する取組指針」p. 20-21	第1部第2 避難行動要支援者名簿の作成等 4 避難支援等関係者への事前の名簿情報の提供 「○ …市町村は避難行動要支援者の名簿情報について、あらかじめ避難支援等の実施に必要な限度で避難支援等関係者に提供することが求められること（法49条の11第2項）。」等
		30	避難行動要支援者、要配慮者利用施設に対する避難勧告等の伝達方法、担当を定めているか。	「避難勧告等に関するガイドライン①（避難行動・情報伝達編）」p. 36, 39	5.3.1 要配慮者利用施設等への情報の伝達 「市町村は、要配慮者利用施設等へ情報が確実に伝達されるよう、市町村内の情報共有の仕組みと情報伝達体制を定めておくとともに施設を整備しておくべきである。具体的には、避難勧告等の伝達であれば、実際に避難勧告等の発令を担う防災担当部局の情報を、指定河川洪水予報や土砂災害警戒情報等であれば、それを受け取る部局（防災担当部局や土木部局）の情報を基に、施設との関係が深い市町村の担当部局（社会福祉施設であれば福祉部局）が行うことが望ましい。」 5.3.2 在宅の避難行動要支援者への情報伝達 「在宅の避難行動要支援者への情報伝達にあたっては、それぞれの特性に応じた、多様な伝達手段や方法を活用し、確実に情報周知できる体制と環境を整えておくべきである。」
災害応急対策（人命救助）	警戒・被害情報の収集及び分析	31	災害発生の危険性が高まっている段階から、又は発災直後から情報収集等を確実にを行うため、災害対策本部に、情報収集、情報分析を行う担当を設けているか。	「大規模災害発生時における地方公共団体の業務継続の手引き」p. 70「避難勧告等に関するガイドライン②（発令基準・防災体制編）」p. 47	2.6 緊急時の対応手順（行動計画）の検討 表2-11 「① 災对本部〇〇班を中心に、（中略）情報を収集」 8.1 躊躇なく避難勧告等を発令するための体制 (2) 河川管理者や気象台の職員、その経験者、防災知識が豊富な専門家等の知見を活用できるような体制の構築・ホットラインによる連絡があった際には、市町村長が状況を確実に把握できるような体制を市町村は構築しておくべきである。例えば、先に述べた緊急情報を収集・分析する組織を専任で設置し、当該組織はホットライン等の緊急情報を確実に市町村長に報告するとともに、避難勧告等の発令に資する情報の分析を一元的に担うことで、市町村長の意思決定を補佐する組織とすること等が考えられる。
		32	人的・物的被害、孤立地区の発生状況等、被害の規模等を把握するため、情報収集先、方法、聞き取り項目を、あらかじめ設定しているか。	「防災基本計画」p. 41	第2編第2章第2節 1 (3) 災害発生直後の被害の第一次情報等の収集・連絡 「市町村は、人的被害の状況（行方不明者の数を含む。）、建築物の被害、火災、津浪、土砂災害の発生状況等の情報を収集するとともに、被害規模に関する概括的情報を含め、把握できた範囲から直ちに都道府県へ報告するものとする。」
		33	行方不明者数を含む人的被害の状況把握のため、被災者の安否確認の方法、消防・警察などの情報収集先についてあらかじめ定めているか。	「防災基本計画」p. 41	第2編第2章第2節 1 (3) 災害発生直後の被害の第一次情報等の収集・連絡 「市町村は、人的被害の状況（行方不明者の数を含む。）、建築物の被害、火災、津浪、土砂災害の発生状況等の情報を収集するとともに、被害規模に関する概括的情報を含め、把握できた範囲から直ちに都道府県へ報告するものとする。」
		34	住民からの問合せに円滑に対応し、本来の災害対応業務に支障が生じないよう、問合せ窓口を一元化する体制をとっているか。	「市町村のための水害対応の手引き」p. 20	2. 情報の収集・発信と広報の円滑化 ●住民からの問合せ窓口の一元化 「問合せ窓口を一元化して本来業務に集中できる環境を作り、窓口の連絡先等の情報を、広く迅速に公表することが重要である。」
	救助・救急活動	35	緊急消防援助隊や自衛隊等の災害派遣を要請する場合の手順、連絡先等をあらかじめ明確にしているか。	「市町村のための水害対応の手引き」p. 25	5. 応援の受け入れ体制の確保 「国・都道府県・他市町村・救助機関・医療機関・ボランティア等様々な主体からの支援を十分活用できるように、応援要員の到着時期や支援内容等を事前に把握しておく。」

大項目	中項目	番号	チェック項目	マニュアル等の根拠	マニュアル等からの引用文
		36	被害状況等の早急な把握に努め、救助・救急活動のため関係機関と情報共有を図る連絡体制を確保しているか。	「防災基本計画」 p. 52	第2編第2章第4節 1(2) 被災地方公共団体による救助・救急活動 「被災地方公共団体は、その区域内における救助・救急活動を行うほか、被害状況の早急な把握に努め、必要に応じ、現地対策本部との合同会議を活用する等により、非常本部等、現地対策本部等国の各機関や他の地方公共団体に応援を要請するとともに…」
		37	救助活動等を行う、警察・消防・自衛隊等の活動拠点をあらかじめ指定、確保しているか。	「防災基本計画」 p. 52	第2編第2章第4節 1(2) 被災地方公共団体による救助・救急活動 「被災地方公共団体は、その区域内における救助・救急活動を行うほか、……警察・消防・自衛隊の部隊の展開、宿営等のための拠点の確保を図るものとする。」
災害 応急 対策 (被災者 支援)	災害救助法の適用	38	避難所の開設・運営、住宅の応急修理、仮設住宅の確保等に必要の費用等を整理するため、災害救助法の各救助項目ごとに発災時の対応を検討しているか。	「市町村のための水害対応の手引き」 p. 38	8. 災害救助法の適用 ●応急救助の実施検討 「市町村は、平時より、都道府県から委任を受けて行う災害救助法の救助項目ごとに、発災時の対応を検討しておく。」
	避難所の運営	39	指定避難所をあらかじめ指定をした上で、都道府県にその旨を通知し、住民に周知しているか。	「災害対策基本法等（地区防災計画、指定緊急避難場所及び指定避難所関連事項）の運用について」 p. 15	法第49条の7第1項において、被災者が一定期間滞在する場としての避難所については、円滑な救援活動を実施し、また一定の生活環境を確保する観点から、「政令で定める基準に適合する公共施設その他の施設」を指定避難所として指定することとしたものである。
		40	高齢者や障害者、妊産婦等の特に配慮が必要な方々を受け入れる福祉避難所を設置できるよう、あらかじめ候補となる施設を選定しているか。	「避難所運営ガイドライン」 p. 13	I 運営体制の確立（平時） 2. 避難所の指定 「対策項目2 福祉避難所/スペースを確保する」
		41	各避難所の運営を支援するため、避難所運営の担当（部署、職員）をあらかじめ決定しているか。	「避難所運営ガイドライン」 p. 10	I 運営体制の確立（平時） 1. 避難所運営体制の確立 「対策項目1 災害対策本部・避難所支援班を確保する」
		42	避難所の開設・運営に必要なマニュアルや書類（避難者名簿、備蓄物資一覧表等）を作成しているか。	「避難所運営ガイドライン」 p. 15, 16	I 運営体制の確立（平時） 3. 初動の具体的な事前想定 「いざ避難所を立ち上げるためには、避難所運営のためのマニュアルや書式等を事前に準備しておく、関係者で共有し、訓練等でその実効性を検証しておく必要がある。」 「対策項目2 必要な書式等を作成する」
		43	各避難所におけるニーズに対応できるよう、災害対策本部と避難所間の通信手段を確保し、避難所ニーズを把握・連絡する体制を整えているか。	「避難所運営ガイドライン」 p. 11	I 運営体制の確立（平時） 1. 避難所運営体制の確立 「対策項目3 災害対策本部と避難所の連絡体制を確立する」
		44	早期に自主避難に移行できるよう、住民用の避難所生活の心構え等の啓発資料を作成するとともに、自主防災組織や自治会等と協働で避難所運営訓練を実施しているか。	「避難所運営ガイドライン」 p. 15, 17	I 運営体制の確立（平時） 3. 初動の具体的な事前想定 「いざ避難所を立ち上げるためには、避難所運営のためのマニュアルや書式等を事前に準備しておく、関係者で共有し、訓練等でその実効性を検証しておく必要がある。」 「対策項目4 避難所運営マニュアルを用いた訓練を実施する」
	受援体制	45	災害対策本部に、応援受け入れの総合窓口として、人的支援の申出の受付、支援ニーズの把握など、受援を調整する担当組織を設けることをあらかじめ定めているか。	「市町村のための水害対応の手引き」 p. 28	5. 応援の受け入れ体制の確保 ●受援計画の策定（受援調整組織を設置し対応を一元化） 「受援を総括する組織（受援調整担当）を災害対策本部内に設置し、専任の職員を配置する。。。」

大項目	中項目	番号	チェック項目	マニュアル等の根拠	マニュアル等からの引用文
		46	発災時早期から応援を受けることができるよう、近隣市町村と相互応援協定を締結しているか。	「市町村のための水害対応の手引き」 p. 27	5. 応援の受け入れ体制の確保 ●災害時相互応援協定の締結 「発災早期から応援を受けられるよう近隣市町村と相互応援協定を締結する。」
		47	同時的な被災を避ける観点から、遠方の地方公共団体と相互応援協定を締結しているか。	「市町村のための水害対応の手引き」 p. 27	5. 応援の受け入れ体制の確保 ●災害時相互応援協定の締結 「同時被災を避ける観点から遠方の地方公共団体との協定締結も考慮する。」
		48	他団体に迅速に支援を要請するため、防災関係機関の連絡先リストをあらかじめ作成しているか。	「大規模災害発生時における地方公共団体の業務継続の手引き」 p. 43	2.4.4 緊急連絡先の整理 「緊急連絡先等をあらかじめ整理し、更新しておく。」
		49	支援物資確保、ライフライン復旧等のために、民間企業等と災害時相互応援協定を締結しているか。	「市町村のための水害対応の手引き」 p. 27	5. 応援の受け入れ体制の確保 ●災害時相互応援協定の締結
		50	被害情報収集、安否確認、避難所運営、被災者の生活再建支援などの災害応急対策を応援を受けながら遂行する体制がとられているか。	「防災基本計画」 p. 23	第2編第1章第6節 2 (5) 防災関係機関相互の連携体制 「地方公共団体及び防災関係機関は、……応援先・受援先の指定、応援・受援に関する連絡・要請の手順、災害対策本部との役割分担・連絡調整体制、応援期間の活動拠点、応援要員の集合・配置体制や資機材等の集積・輸送体制等について必要な準備を整えるものとする。」
物資輸送		51	大規模災害が発生した場合には平常時のように物資を確保できないことを想定し、想定避難者数分に応じて、毛布・飲料水・非常食等を備蓄するとともに、追加調達ができるよう、手順等を定めているか。	「防災基本計画」 p. 35 「避難所運営ガイドライン」 p. 14	第2編第1章第6節 8 物資の調達、供給活動関係 「地方公共団体は、備蓄を行うに当たって、大規模な災害が発生した場合には、物資の調達や輸送が平常時のように実施できないという認識に立って、初期の対応に十分な量の物資を備蓄するほか、… …」 I 運営体制の確立(平時) 2. 避難所の指定 「対策項目5 避難所として確保すべき備蓄を実施する」
		52	国、都道府県など他地域からの支援物資を受け入れるための物資の集積拠点をあらかじめ複数箇所確保しているか。	「防災基本計画」 p. 35	第2編第1章第6節 8 物資の調達、供給活動関係 「国及び地方公共団体の備蓄拠点については、輸送拠点として指定するなど、物資の緊急輸送活動が円滑に行われるようあらかじめ体制を整備するものとする。」
		53	民間の物流事業者と協定を締結するなど、救援物資を各避難所に届けるための手段、手順をあらかじめ定めているか。	「防災基本計画」 p. 71	第2編第2章第7節 (2) 地方公共団体による物資の調達、供給 「被災地方公共団体は、備蓄物資、自ら調達した物資及び国、他の地方公共団体等によって調達され引渡された物資について、被災者への供給を行うものとする。」
ボランティアの受入れ		54	災害ボランティアセンターの開設・運営主体となる市町村社会福祉協議会等との間で、双方の役割分担を決定しているか。	「市町村のための水害対応の手引き」 p. 29	6. ボランティアとの連携・協働 ●ボランティア受入に関する役割の分担と平時からの連携「災害VC開設・運営等発災時の対応について、(中略)市町村社協や、都道府県、都道府県社協等と事前に協議するなどの検討を実施する。」
		55	市町村社会福祉協議会、ボランティア団体等と協働して、定期的に、連携訓練、研修、交流会等を実施しているか。	「市町村のための水害対応の手引き」 p. 29	6. ボランティアとの連携・協働 ●ボランティア受入に関する役割の分担と平時からの連携 「平時から、市町村社協や、ボランティア団体等と協働して、連携訓練や研修、交流会を実施するなど、「顔の見える関係」の構築を図る。」
復旧	廃棄物の処理	56	発災直後から行われる廃棄物の撤去、適正処理等のため、仮置き場の候補地を選定しているか。	「市町村のための水害対応の手引き」 p. 41	9. 災害廃棄物対策 ●災害廃棄物処理計画の策定 「発災直後から行われる廃棄物の撤去、被災家屋からの持ち込み廃棄物(片付けごみ)等を適正に処理するため、ある程度の広さの仮置き場を複数箇所選定する。」
	被災者台帳	57	被災者台帳に記載・記録する事項を具体的に定めているか。	「被災者台帳作成チェックリスト」	1-1 「被災者台帳掲載項目を定めているかどうか。」

大項目	中項目	番号	チェック項目	マニュアル等の根拠	マニュアル等からの引用文
被害認定・罹災証明書		58	被災者台帳作成に必要な情報の保有部署を把握し、情報収集の方法を定めているか。	「被災者台帳作成チェックリスト」	1-2 「被災者台帳掲載項目に関する情報（データ）を有している、または、発災後に作成・収集する部署（情報保有部署）は把握しているか。」 1-3 「情報保有部署における被災者台帳掲載項目に関する情報（データ）の保有形態は把握しているか。」
		59	被災者台帳情報の利用ルールを定めているか。	「被災者台帳作成チェックリスト」	1-11 「被災者台帳情報提供ルールを定めているか。」 1-12 「被災者台帳共有ルールを定めているか。」 1-13 「被災者台帳活用ルールを定めているか。」
		60	住家被害認定及び罹災証明書の発行を速やかにできるよう、担当部署を決定しているか。	「市町村のための水害対応の手引き」 p. 33	7. 生活再建支援 ●住家被害認定調査・罹災証明書交付に係る実施体制の整備 「担当部署と庁内応援体制の決定」
	61	住家被害調査及び罹災証明書の交付について、他の市町村等からの受援体制を整備しているか。	「市町村のための水害対応の手引き」 p. 33	7. 生活再建支援 ●住家被害認定調査・罹災証明書交付に係る実施体制の整備 「他の地方公共団体・民間団体との協定締結等」	
	62	住家被害認定及び罹災証明書の発行を速やかにできるよう、マニュアルを整備するとともに、研修を実施しているか。	「市町村のための水害対応の手引き」 p. 33	7. 生活再建支援 ●住家被害認定調査・罹災証明書交付に係る実施体制の整備 「担当部署と庁内応援体制の決定」 実施体制、業務フロー、必要な資機材等をマニュアル等としてまとめておく。	

資料〔2-9〕

大規模災害時における市町村の行政機能の確保状況の把握について

総行市第26号
消防災第51号
平成29年4月11日

各都道府県知事 殿
(人事担当課、市区町村担当課、消防防災主管課扱い)

総務省自治行政局長
(公印省略)
消防庁次長
(公印省略)

大規模災害時における市町村の行政機能の確保状況の把握について（通知）

平成28年熊本地震では、一部被災市町村において行政機能が極度に低下し、支援要請を行うことさえも困難な状況や、県を通じて市町村の状況把握が正確に行えない状況が生じるなど、市町村における行政機能の確保及びその状況把握に関する課題が明らかになりました。

市町村における行政機能の確保は、大規模災害時の初動対応から復旧、復興に至る対処を迅速に行うための基礎的な条件であり、その確保状況を迅速かつ的確に把握することにより、行政機能が低下した被災市町村に対する効果的な応援職員の派遣等の支援が可能となります。

こうした観点から、総務省において、被災市町村における行政機能の確保状況を把握するための具体的な仕組みを検討するため、「大規模災害時における市町村行政機能の確保に関する検討会」（座長：稲継裕昭 早稲田大学政治経済学術院教授）を開催し、先月その検討結果がとりまとめられたところです（別添）。

については、本検討会における検討結果を踏まえ、被災市町村における行政機能の確保状況の把握に関し今後取り組むべき事項として、下記Ⅰの事項を貴管内市町村に周知し、取組を促すとともに、都道府県においても下記Ⅱに留意し、被災市町村の行政機能の確保の状況を把握するために必要な措置を講じていただきますようお願いいたします。

なお、本通知は、地方自治法（昭和22年法律第67号）第245条の4第1項に基づく技術的助言として発出することを申し添えます。

記

I 市町村において取り組むべき事項

1 行政機能の確保状況の把握及び都道府県への報告

- 大規模災害により被災した市町村は、自らの行政機能の確保状況を的確に把握するため、①トップマネジメントは機能しているか、②人的体制（マンパワー）は充足しているか、③物的環境（庁舎施設等）は整っているかの3点を把握し、都道府県に報告すること。
- 具体的には、震度6弱以上（東京23区は5強以上）の地震を観測した全ての市町村（以下「報告対象市町村」という。）（※1）において、上記①～③の事項について、別紙1の市町村行政機能チェックリスト（「以下「チェックリスト」という。）に必要事項を記入し、都道府県の担当部署に（※2）原則としてFAX（※3）により報告すること（事務全体の流れについては別紙2の事務フロー図を参照）。

※1 地震以外の災害又は震度6弱未満（東京23区は5強未満）の地震により被災した市町村であっても、都道府県又は総務省から必要に応じて報告を求める場合があること。

※2 被災状況等により都道府県の担当部署に連絡がとれない場合には、総務省自治行政局市町村課に直接報告すること。

※3 FAX以外の通信手段（都道府県との既存の災害情報システム等）を使用する場合には、都道府県との間であらかじめ通信手段を定めておくこと。また、被災状況等によりFAXを使用できない場合には、使用可能な通信手段（電話等を含む。）を使用すること。

- 被害状況、災害対策本部設置などの対応状況については、災害発生直後から、都道府県・消防庁に「災害概況報」（※4）により逐次報告することとされているところ、チェックリストの第1報については、上記報告後、可能な限り速やかに（原則として発災後12時間以内）報告すること。第2報以降は、既に報告した内容に異動が生じた場合に速やかに提出すること。特に、行政機能が極度に低下している又は低下のおそれのある市町村においては、第2報以降も都道府県と緊密に連絡を取ること。

※4 「火災・災害等即報要領」（昭和59年10月15日付消防災第267号）に基づき一定基準以上の災害が発生した場合に、当該災害が発生した地域の属する市町村・都道府県から提出することとなっているものを指す。

2 担当部署の決定

- チェックリストによる報告を担当する部署をあらかじめ決定しておくこと。トップマネジメントや人的体制の状況等を主な報告内容とするものであることから、膨大な災害対応業務に対処する必要がある防災・危機管理部署に限らず、組織・人事管理などを担う部署（例：総務課系統）が担うことも含め、全庁的な対応体制の確保に留意しながら判断すること。
- 市町村からの報告がない場合等に、都道府県さらには総務省から直接市町村に連絡を取ることが想定されることから、あらかじめ担当部署及び連絡先等を都道府県及び総務省に登録すること。

II 都道府県において取り組むべき事項

1 管内市町村の行政機能の確保状況の把握及び総務省への報告

- チェックリストにより報告対象市町村からの報告を受けた都道府県は、当該報告内容について、直ちに総務省自治行政局市町村課にFAX（※5）により報告し、原則として発災後12時間以内に総務省への報告を完了すること。

※5 被災状況等によりFAXを使用できない場合には、使用可能な通信手段（電話等を含む。）を使用すること。

- 報告対象市町村からの報告がない場合には、電話さらには職員の現地派遣等により、都道府県自らが直接的に当該市町村の状況把握（アウトリーチ）を実施し、遅くとも発災後24時間以内には、全ての報告対象市町村についてチェックリストにより総務省に報告すること。この場合、都道府県の担当者が市町村の担当者に代わってチェックリストに記入（電話による聞き取り、現地派遣職員による記入等）することも想定されること。
- 報告対象市町村のうち、第1報において行政機能が確保されていると都道府県が判断した市町村については、第2報以降の提出は求めないこととして差し支えないが、その後の状況（余震、天候、市町村長や職員の健康状態等）の変化により、行政機能が低下した場合には、再度提出を求めるべきことに留意すること。
- 報告対象市町村以外の市町村において行政機能が極度に低下している又は低下のおそれのある場合等においては、都道府県の判断により、当該市町村にチェックリストによる報告を求めるなど積極的に管内市

町村全体の状況把握に努め、必要に応じて総務省に報告すること。

2 担当部署の決定

- チェックリストによる被災市町村からの報告を受ける部署をあらかじめ決定し、管内の市町村に周知（チェックリストにあらかじめ連絡先と併せて記入し周知）しておくこと。各市町村のトップマネジメントや人的体制の状況等を主な報告内容とするものであることから、膨大な災害対応業務に対処する必要がある防災・危機管理部署に限らず、平時より市町村に関する情報を包括的に把握できる部署（例：総務部系統）が担うことも含め、全庁的な対応体制の確保に留意しながら判断すること。
- 都道府県からの報告がない場合等に、総務省から都道府県又は市町村に直接連絡を取ることが想定されることから、あらかじめ担当部署及び連絡先等を総務省に登録すること。

【問い合わせ先】

総務省自治行政局市町村課 山口課長補佐、福富係長

電 話：03-5253-5516

FAX：03-5253-5592

市町村行政機能チェックリスト

<送付先>〇〇県〇〇課 (FAX00-0000-0000 TEL00-0000-0000)

※都道府県はとりまとめ、総務省市町村課 (FAX00-0000-0000 TEL00-0000-0000) へ送付

市町村行政機能即報
(チェックリスト)

総務省受信者氏名 _____

災害名 _____ (第 報)

報告日時	年 月 日 時 分
都道府県	
市町村	
報告者職名氏名	職名 氏名 ※都道府県等から派遣された者が記入する場合 (派遣元)

1. トップマネジメントが機能しているか

①市町村長の安否は確認できたか

はい いいえ
はい いいえ

(市町村長不在の場合、代行者の職名氏名 _____)

②災害対策本部会議を定期的に開催しているか

はい いいえ

③災害応急対策業務等 (例: 避難所運営、物資供給) (以下「業務等」とい
う) の役割分担を行い、責任者が明確になっているか

はい いいえ

④広報・報道対応を円滑に行えているか (プレスリリースの定例化等)

はい いいえ

⑤特記事項

2. 業務実施体制 (人的体制) は整っているか

①職員は業務等を担うために適切に参集しているか

はい いいえ
はい いいえ

(職員の参集状況約 _____ % (業務等実施予定職員約 _____ 名中約 _____ 名参集))

②職員 (一般行政) の応援派遣要請は行ったか

はい いいえ

③特記事項

3. 業務実施環境 (物的環境) は整っているか

①災害対策本部が設置される庁舎に災害対策本部業務を実施できないような
損壊が生じているか

はい いいえ
はい いいえ

②主要な庁舎等に住民窓口業務等を実施できないような損壊が生じているか

はい いいえ

③安否確認、被災者支援に不可欠な住民記録等のデータに支障が生じているか
(停電、端末・サーバの損壊、設置場所への立入不可など)

はい いいえ

④特記事項

※ 第一報については、原則として、総務省消防庁へ「災害概況報」提出後、可能な限り早く (原則として
発災後 12 時間以内)、分かる範囲で記載し報告すること。

市町村の行政機能の確保状況の把握に関する事務フロー図

別紙2

市町村行政機能チェックリスト

※ 案件先→〇〇風〇〇課 (FAX:00-0000-0000 TEL:00-0000-0000)
※ 東京都庁よりとりまめ、総務省市町村課 (FAX:00-0000-0000 TEL:00-0000-0000) へ送付

市町村行政機能確保 (チェックリスト)	年 月 日 時 分
報告者 市町村	市長 (報告者とは異なる場合は別紙に記入)
報告者職名 市町村	報告者職名 (報告者とは異なる場合は別紙に記入)

1. トップマネジメントが稼働しているか

①市町村長の交代は確認できたか 〇 〴〵

(市町村長不在の場合、代行者の職名氏名 _____)

②災害対策本部会議を定期的に開催しているか 〇 〴〵

③災害時緊急対策会議 (例：避難所運営、物資供給) (以下「業務等」といふ) 〇 〴〵

5) の役割分担を行い、責任者が明確になっているか 〇 〴〵

④広域・県道対応を円滑に行えているか、(レスポンスの定例化等) 〇 〴〵

⑤対応事項 _____

2. 業務実施体制 (人的体制) は整っているか 〇 〴〵

①職員は業務遂行のために適切に募集しているか 〇 〴〵

(職員の募集状況) _____ 出 _____ (業務実施予定職員数) _____ 名 (中身) _____

②職員 (一般行政) の定員超過申請を行ったか 〇 〴〵

③対応事項 _____

3. 業務実施環境 (物的環境) は整っているか 〇 〴〵

①災害対策本部が設置される庁舎に災害対策本部業務を実施できないような損傷が生じているか 〇 〴〵

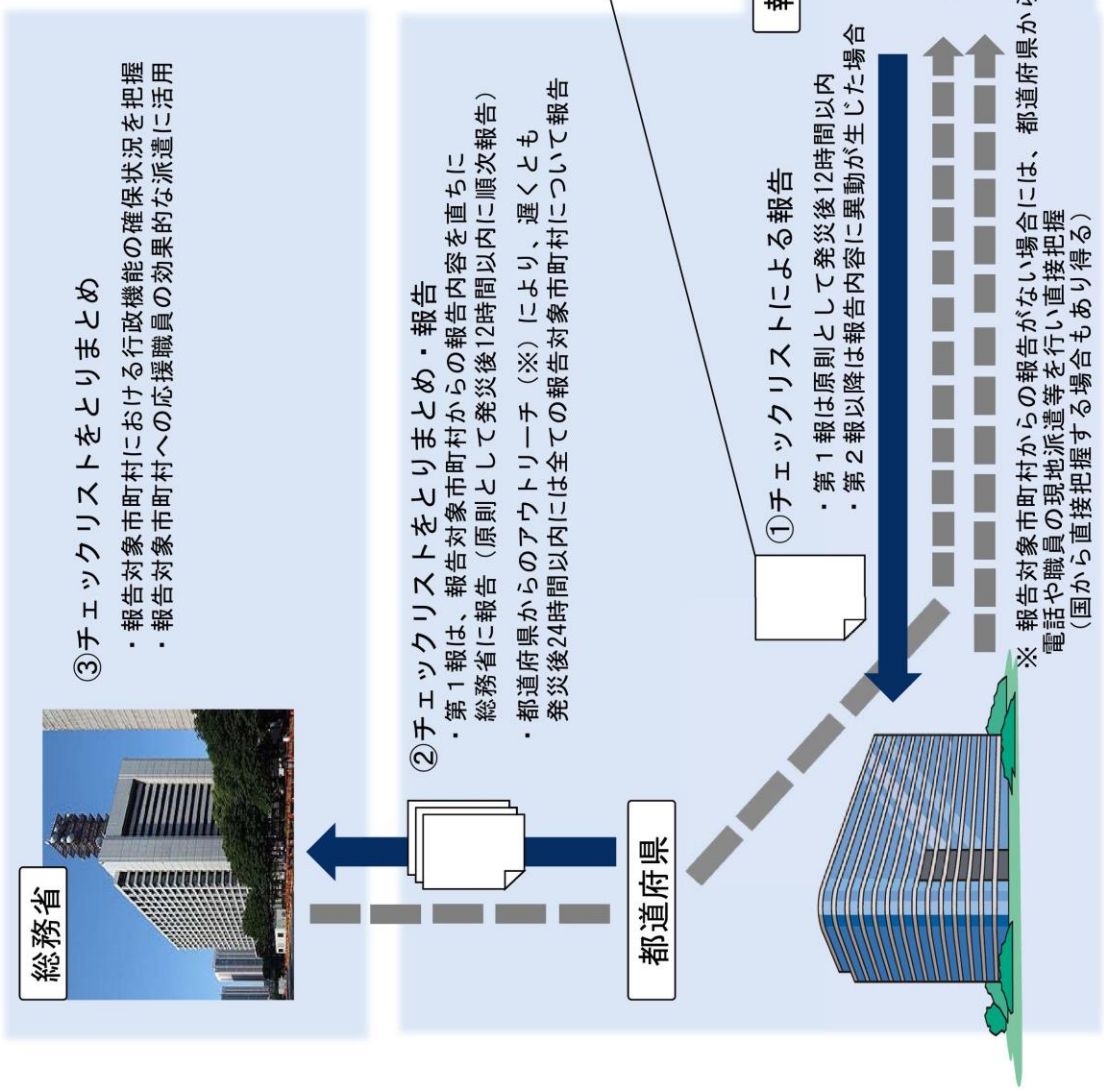
②主要な庁舎等に住民窓口業務を実施できないような損傷が生じているか 〇 〴〵

③災害対策本部、被災者支援に不可欠な住民記録等のデータと支援が生じているか 〇 〴〵

(停電、端末・サーバーの損傷、設備場所への立入不可など) _____

④対応事項 _____

※ 第一報については、原則として、総務省市町村課へ直接報告し、取組、可能な限り早く、段階として、追加報告を行う。追加報告は、追加の追加報告を行うこと。



3 自主防災組織関係

資料〔3-1〕

今治市自主防災組織推進要綱

平成17年1月16日制定

今治市要綱第99号

(趣旨)

第1条 この要綱は、災害対策基本法（昭和36年法律第223号）第5条第2項及び第8条第2項の規定並びに今治市地域防災計画に基づき、今治市域における自主防災組織の結成及び育成に関し必要な事項を定めるものとする。

(定義)

第2条 この要綱において、次の各号に掲げる用語の意義は、当該各号に定めるところによる。

(1) 自主防災組織 住民の隣保協同の精神に基づき、自主的に防災活動を行う防災組織で町内会又は自治会等の地域ごとに結成されたものをいう。

(2) 推進機関 自主防災組織の結成及び育成の指導に当たる消防本部をいう。

(基本方針)

第3条 自主防災組織の結成及び育成は、地域住民の自主性を尊重し、地域の実情に応じた組織づくりを働きかけるとともに、災害発生の際に十分な防災活動が行われるよう指導するものとする。

(役員)

第4条 自主防災組織に次の役員を置く。ただし、組織の実情により副班長を置かないことができる。

- (1) 会長 1人
- (2) 副会長 若干人
- (3) 班長 各班1人
- (4) 副班長 各班若干人
- (5) 会計 1人
- (6) 監査役 2人

(任務)

第5条 自主防災組織に次のとおり班を設置する。

- (1) 総括班
- (2) 情報班
- (3) 消火班
- (4) 避難誘導班
- (5) 救出救護班
- (6) 給食・給水班

(7) 前各号に掲げるもののほか、地域の実情に応じ必要とされる班

2 前項の各班の任務は、別表のとおりとする。

(結成指導の方法)

第6条 結成指導は、小学校又は支所の区域（以下「地区」という。）ごとに説明会等を開催し、前2条に規定の組織を結成するよう指導する。

(育成指導の方法)

第7条 育成指導は、講習会及び実技指導等により行う。

2 前項の育成指導は、地区ごとに推進機関の職員が現地に出向し行うものとする。ただし、特別な事情がある場合は、この限りでない。

(育成指導の内容)

第8条 育成指導は、原則として自主防災組織が定める防災計画に基づき、おおむね次に掲げる事項について行うものとする。

- (1) 災害予防に関すること。
- (2) 情報の収集及び伝達に関すること。
- (3) 出火防止及び初期消火に関すること。
- (4) 救出救護に関すること。
- (5) 避難誘導に関すること。
- (6) 給食給水に関すること。
- (7) 各班の相互応援に関すること。
- (8) 前各号に掲げるもののほか、必要な育成指導に関すること。

(報告)

第9条 防災危機管理課長は、自主防災組織が結成されたときは、危機管理監に報告するものとする。

(組織台帳)

第10条 防災危機管理課に自主防災組織台帳（別記様式）を備えるものとする。

(補則)

第11条 この要綱に定めるもののほか、必要な事項は、別に定める。

附 則

この要綱は、平成17年1月16日から施行する。

附 則（平成18年10月31日制定）

この要綱は、平成18年11月1日から施行する。

附 則（平成22年3月31日組織改変に伴う今治市要綱の整備に関する要綱）

この要綱は、平成22年4月1日から施行する。

附 則（平成23年3月31日組織改編に伴う今治市要綱の整備に関する要綱）

この要綱は、平成23年4月1日から施行する。

別表（第5条関係）

自主防災組織各班の任務

班	平常時の活動	災害時の活動
総括班	<ul style="list-style-type: none"> ○組織の総括及び渉外 ○組織の運営指導 ○防災計画及び訓練計画の樹立 	<ul style="list-style-type: none"> ○防災関係機関との連絡調整 ○各班の調整指導
情報班	<ul style="list-style-type: none"> ○防災知識の普及 ○情報の収集及び伝達訓練の実施 ○情報の収集並びに伝達用機材の準備及び管理 	<ul style="list-style-type: none"> ○情報の収集及び伝達 ○防災関係機関に関する災害状況の通報 ○避難所設置に伴う勧告等の伝達
消火班	<ul style="list-style-type: none"> ○火気使用設備器具等の点検 ○石油類の管理状況の点検 ○消火用機材の準備と管理 ○初期消火訓練の実施 	<ul style="list-style-type: none"> ○初期消火活動 ○地震時における出火防止の呼びかけ
避難誘導班	<ul style="list-style-type: none"> ○避難路及び避難場所の周知並びに現状の把握 ○要援護者の把握 ○避難訓練の実施 ○避難場所誘導用機材の準備及び管理 	<ul style="list-style-type: none"> ○安全な避難場所の指示 ○要援護者等の避難の手助け ○避難誘導
救出救護班	<ul style="list-style-type: none"> ○応急手当の知識の普及 ○負傷者等の救出応急手当用機材の準備 ○応急手当等の訓練の実施 	<ul style="list-style-type: none"> ○負傷者等の救出活動及び応急手当等の救護活動
給食・給水班	<ul style="list-style-type: none"> ○炊出し訓練の実施 ○給水訓練の実施 	<ul style="list-style-type: none"> ○炊出し等の給食活動 ○給水活動
その他地域の実情に応じ必要とされる班	<ul style="list-style-type: none"> ○水害のおそれのある地区では水防班、崖崩れ危険地区では巡視班等を設け、その役割を果たすために必要な平常時の活動及び災害時の活動を定める。 	

自主防災組織台帳

年 月 日 現在

組織名称				結成年月日	年 月 日
世帯数		世帯	組織員	人	
				防災計画	有・無
会長 変更 状況	就任年月日	氏名	住所	電話	備考
指定避難場所等	避難場所名		電話	避難場所等 指定区分	収容可能人員（人）
備考					

資料〔3-2〕

自主防災会規約

(名 称)

第1条 この自主防災組織の名称は、
自主防災会（以下「会」という。）と称する。

(目 的)

第2条 この会は、住民互助の精神に基づく自主的な防災活動（災害対策基本法及び今治市地域防災計画の規定）により、災害（地震その他）による被害の防止及び軽減を図ることを目的とする。

(事 業)

第3条 この会は、第2条の目的を達成するため、次の事業を行う。

- (1) 防災に関する知識の普及に関すること。
- (2) 災害発生時における情報収集・伝達、初期消火、救出・救護、避難誘導、給食・給水等応急対策に関すること。
- (3) 防災訓練の実施に関すること。
- (4) 防災資機材の備蓄に関すること。
- (5) その他この会の目的を達成するため必要な事項。

(会 員)

第4条 この会は、
自治会（町内会）にある世帯をもって構成する。

(役 員)

第5条 この会には次の役員を置く。

- (1) 会 長 名
- (2) 副会長 名
- (3) 会 計 名
- (4) 班 長 名
- (5) 監 査 名

2 会長は、自治会（町内会）で推薦する。

3 会長以外の役員は、会長の推薦により、
自治会（町内会）の承認を得て、会長が委嘱する。

4 役員任期は、年とする。ただし、再任することができる。

(役員の仕事)

第6条 会長は、この会を代表し、災害発生時には、応急対策の指揮をとる。

2 副会長は、会長を補佐し、会長に事故あるとき、又は会長が欠けたときはその職務を行う。

3 班長は、担当班の任務遂行及び会務の処理を行う。

4 監査は会計を監査する。

(会 議)

第7条 この会に総会および役員会をおく。

(総会)

第8条 総会は、全会員をもって構成する。

2 総会は、毎年1回開催する。ただし、特に必要があるときは、臨時に開催することができる。

3 総会は会長が招集する。

4 総会は次の事項を審議する。

- (1) 規約の改正に関する事。
- (2) 事業計画に関する事。
- (3) 予算及び決算に関する事。
- (4) その他総会が特に必要と認めた事。

5 総会は、その付議事項の一部を役員会に委任することができる。

(役員会)

第9条 役員会は、役員のほか、会長の指名する者によって構成する。

2 役員会は、次の事項を審議し、実施する。

- (1) 総会提出議案に関する事。
- (2) 総会から委任された事。
- (3) その他役員会が特に必要と認めた事。

(防災計画)

第10条 この会は、災害による被害の防止及び軽減を図るため、防災計画を作成する。

2 防災計画は次の事項について定める。

- (1) 防災組織の編成及び任務分担に関する事。
- (2) 防災知識の普及に関する事。
- (3) 防災訓練の実施に関する事。
- (4) 災害発生時における情報の収集伝達、出火防止、初期消火、救出救護、避難誘導及び炊き出しに関する事。
- (5) その他必要とする事項

(会費)

第11条 この会の会費は、総会の議決により、別に定める。

(経費)

第12条 この会の運営に要する経費は、会費その他の収入をもって充てる。

(会計年度)

第13条 会計年度は、毎年4月1日に始まり、翌年3月31日に終わる。

(監査)

第14条 会計監査は、毎年1回監査役が行い、結果を総会に報告するものとする。

(委任)

第15条 この規約に定めるもののほか、必要な事項は別に定める。

付則

この規約は、平成 年 月 日から施行する。

(宛先) 今治市長

今治市自主防災組織結成届

自主防災組織を結成しましたので、下記のとおり届けます。

記

1. 名 称	自主防災会	
2. 会 長	氏 名	
	住 所	
	連絡先	
3. 自主防災組織 加入世帯数	世 帯 人	
4. 自主防災組織 要配慮者数	<input type="checkbox"/> 有（ 人） <input type="checkbox"/> 無 ※支援を希望する場合は、別紙に住所、氏名、年齢、 連絡先を記載し、本書に添付のこと	
5. 結成年月日	令和 年 月 日	
6. 添付書類	(1) 組織図（役員名簿） (2) 班員名簿 (3) 規約等	
7. 地区防災会確認	上記防災会の結成を確認しました。 地区防災会事務局 事務局長	
※防災危機管理課処理欄	(意見等)	

(宛先) 今治市長

今治市自主防災組織変更届

自主防災組織を変更しましたので、下記のとおり届けます。

記

(※名称以外は変更項目のみ記入)

1. 名 称 (旧名称)	自主防災会 (自主防災会)
2. 会 長	氏 名
	住 所
	連絡先
3. 自主防災組織 加入世帯数	世 帯 人
4. 自主防災組織 要配慮者数	<input type="checkbox"/> 有(人) <input type="checkbox"/> 無 ※支援を希望する場合は、別紙に住所、氏名、年齢、連絡先を記載し、本書に添付のこと
5. 添付書類	(1) 組織図(役員名簿) (2) 班員名簿 (3) 規約等
6. 地区防災会確認	上記防災会の変更を確認しました。 地区防災会事務局 事務局長
※防災危機管理課処理欄	(意見等)

自主防災会組織図



自主防災会 班員名簿

班	役職名	氏 名	班	役職名	氏 名
情報	班 長		救	班 長	
	班 員			班 員	
				〃	
				〃	
				〃	
				〃	
消 火	班 長		出 救 護		
	班 員				
	〃				
	〃				
	〃				
避 難 誘 導	班 長		給 食 ・ 給 水	班 長	
	班 員			班 員	
	〃			〃	
				〃	

4 防災上注意すべき区域等

資料〔4-1〕

重要水防箇所一覽表

河川名 海岸名	水防管 理団体 名	重要水防箇所		関係区域			避難		備考
		左右岸	延長 (m)	集落名	戸数 (戸)	人口 (人)	避難場所	収容能力 (人)	
蒼社川	今治市	左右	600 530	清立蔵 水花敷	2,500	9,000	旧日吉小学校 体育館 清水小学校 今治工業高校 他	18,924	橋 2 堰 3
日吉川	〃	左右	1,020 1,020	日吉 日高	300	1,000	日高小学校 今治西高校	3,225	橋 15 堰 6
中井出川	〃	左右	300 300	近見	600	1,800	近見小学校 近見中学校	1,971	橋 6 堰 1
樋之口川	〃	左	100	波止浜	100	300	波止浜小学校	856	
中川	〃	左	200	桜井	70	250	桜井小学校 桜井中学校	2,264	橋 3
菊間川	〃	左	20	池原 川上	110	400	菊間小学校 菊間中学校他	1,744	
中川	〃	左右	280 140	北浦	130	400	伯方農村環境 改善センター 旧伯方北浦体 育館 伯方中学校	1,140	橋 2
大川	〃	左右	167 167	甘崎	20	60	旧上浦保健セ ンター	195	橋 1
明治川	〃	左右	160 160	宮浦	495	1,119	大三島小学校 大三島公民館	1,217	橋 2
台本川	〃	左右	450 350	台	148	286	大三島小学校	581	
御物川	〃	左右	1,440 1,350	立花生 鳥	470	970	立花カルチャ ーセンター 立花小学校 立花中学校他	4,148	
	河川	左右	(11) 4,737 (8) 4,017						
	計		(19) 8,754						
	海岸		(0) 0						
	合計		(19) 8,754						

(注) () は、箇所数

資料〔4-2〕

浸透・浸食に関する重点監視区間

河川名	浸透・侵食に関する重点監視区間	河川管理者による重点監視の内容
蒼社川	<ul style="list-style-type: none">山手橋から上流右岸 60mの区間五十嵐堰から上流右岸160mの区間	<ul style="list-style-type: none">蒼社川・片山基準観測所の水位が氾濫注意水位（2.4m）に達した時に重点監視を開始。堤防の欠損、クラック、漏水、その他破損の有無を監視する。

資料〔4-3〕

防災重点ため池一覧表

名称	読み	大字、字、番地	管理者名称 ※主たる管理者＝届け出者	堤高 (m)	堤頂長 (m)	総貯水量 (千m ³)
医王池	いおういけ	孫兵衛作字唐櫃河甲 1 番 2	今治 孫兵衛作, 長沢部落	6	292.3	36.8
大谷池 (孫兵衛作)	おおたにいけ	孫兵衛作字大谷甲 185 番	今治 孫兵衛作部落	11.2	126	15.6
本谷池	ほんだにいけ	長沢字本谷甲 440 番	今治 長沢部落	2.6	40	3
茅ヶ谷池	かやがたにいけ	長沢字茅ヶ谷甲 1054 番	今治 長沢部落	7	24	1
二ノ谷池	にのたにいけ	長沢式之谷甲 1112 番	今治 長沢部落	3.4	38	1.2
菜切谷池	なきりだにいけ	長沢字菜切谷甲 7 番	今治 長沢部落	2	87	2
冷尻池	ひやじりいけ	長沢字冷尻甲 703 番	今治 長沢部落	2.8	39	4
要ヶ谷下池	ようがたにしもいけ	長沢字要ヶ谷甲 898 番	今治 長沢部落	4.2	57	1.6
要ヶ谷上池	ようがたにかみいけ	長沢字要ヶ谷甲 900 番	今治 長沢部落	4.9	55	3.6
地蔵寺池	じぞうじいけ	長沢字石打甲 1015 番	今治 長沢部落	3.3	43	2
三の谷池	さんのたにいけ	長沢字三之谷甲 1092 番	今治 長沢部落	3.8	27	1.3
沖浦池	おきうらいけ	孫兵衛作字沖浦甲 486 番	今治 沖浦部落	2.5	29	1.6
西ノ角池	にしのかどいけ	郷桜井 1 丁目甲 173 番	今治 郷桜井部落	2	50	3
小宮池	こみやいけ	登畑字小宮甲 554 番	今治 登畑部落	5	50	4
高麗池	こうらいいけ	旦字高麗甲 593 番	今治 旦部落	11.4	140	205
長谷池	ながたにいけ	旦字先ノ川甲 602 番	今治 旦部落	2.1	32	0.5
旦蓮池	だんはすいけ	旦字小谷甲 542 番	今治 旦部落	1.8	41	1.6
上小谷池	かみこたにいけ	旦字長谷甲 644 番	今治 旦部落	3.2	56	1.7
下大谷池	しもおおたにいけ	旦字長谷甲 643 番	今治 旦部落	3.1	32	1.3
上大谷池	かみおおたにいけ	旦字長谷甲 641 番	今治 旦部落	5.1	30	6
下段原池	しもだんばらいけ	旦字旦原甲 867 番	今治 旦部落	5.3	85	10
上段原池	かみだんばらいけ	旦字旦原甲 877 番	今治 登畑部落	6.1	63.3	13
段原池	だんばらいけ	旦字旦原甲 871 番	今治 旦部落	4.5	66.2	13.5
鳥越下池	とりごえしもいけ	唐子台東 3 丁目 24 番 1	今治 国分部落	6	75	4
鳥越上池	とりごえかみいけ	唐子台東 3 丁目 24 番 2	今治 国分部落	6.8	53	5
柏谷池	かしわだにいけ	国分三丁目甲 856 番	今治 国分部落	5.7	87	20
又右衛門谷池	またえもんだにいけ	古国分二丁目甲 452 番	今治 古国分運営委員会	4.2	46	6
カラキ谷池	からきだにいけ	国分四丁目甲 707 番	今治 国分部落	3.8	33	1.5
雲久池	うんきゅういけ	国分五丁目甲 80 番	今治 浜桜井部落	6	98	4
開地池	かいじいけ	古国分三丁目甲 158 番	今治 古国分運営委員会	4.1	36	3
鳥越池	とりごえいけ	国分一丁目甲 400 番	今治 古国分運営委員会	5.1	65	6
小谷下池	こたにしもいけ	古国分二丁目甲 409 番	今治 古国分運営委員会	4.1	34	3.2
小谷上池	こたにかみいけ	古国分二丁目甲 406 番	今治 古国分運営委員会	7.2	53	6.5
土居下池	どいしもいけ	新谷字高木甲 471 番	今治 土居部落	4.7	83	3
宮下池	みやしたいけ	新谷字高木甲 326 番	今治 土居部落	5.5	146	16
新谷中池	にやなかいけ	新谷字脇甲 1912 番	今治 谷部落	3.9	79.5	8
寺前池	てらまえいけ	新谷字竹ノ上甲 680 番	今治 新田部落	4.8	102	4
脇池	わきいけ	新谷甲 1930 (畝順帳による。)	今治 谷部落	4	62	3
古新谷池	こにやいけ	新谷字脇甲 1895 番 1	今治 谷部落	6.2	119	30.3
弓田池	ゆみだいけ	新谷字赤田甲 799 番	今治 大野部落	3.9	94	28
道成寺池	どうじょうじいけ	新谷字梅田甲 1244 番	今治 長山部落	5	43	2
鹿ノ子池	かのこいけ	新谷字森ノ前甲 146 番	今治 大野部落	16.6	210	368.2

名称	読み	大字、字、番地	管理者名称 ※主たる管理者＝届 け出者	堤高 (m)	堤頂長 (m)	総貯水量 (千m ³)
土居上池	どいかみいけ	新谷字高木甲 467 番	今治 土居部落	4.5	55	4
竹谷池	たけたにいけ	新谷字高木甲 327 番	今治 土居部落	4.2	142	6
前谷池	まえたにいけ	新谷字脇甲 1920 番	今治 谷部落	4.3	41	6
新谷平底池	にやひらぞこいけ	新谷字脇甲 1924 番	今治 谷部落	5.3	48	7
楠谷池	くすだにいけ	町谷字岡ノ後甲 505 番	今治 町谷部落	6	69	18
上池(後池)	かみいけ	古谷甲 1176 番	今治 町谷部落	7.2	56.5	8
日浅池	ひあさいけ	五十嵐字大株甲 264 番	今治 五十嵐部落	4.3	46	2
前池	まえいけ	五十嵐字大株甲 186 番	今治 五十嵐部落	5.1	82	5
前上池	まえかみいけ	五十嵐字大株甲 184 番	今治 五十嵐部落	4.8	35	3
平尾池	ひらおいけ	高橋字平尾甲 1670 番	今治 高橋部落	4.4	60	5
高橋新池	たかはししんいけ	高橋字平尾甲 1720 番	今治 高橋部落	5.4	49	12
犬塚池	いぬづかいけ	玉川町別所字犬塚甲 414 番	今治 谷部落	18.5	207	609.3
多々羅池	たたらいけ	矢田字大坪甲 288 番 1	今治 矢田部落	7.2	86	29
新池(矢田)	しんいけ	矢田字横山甲 355 番	今治 矢田部落	7.6	35	7
久瀬ヶ谷池	くせがだにいけ	矢田字久瀬ヶ谷甲 895 番	今治 矢田部落	4	35	2.5
蛇池	じゃいけ	矢田字大池奥甲 190 番 1	今治 矢田部落	5.8	180	46
小杉原池	こすぎばらいけ	神宮字御池甲 82 番	今治 神宮部落	4.5	47	3.5
池ノ谷池	いけのたにいけ	神宮字嬉越甲 896 番	今治 神宮部落	6.7	45	5.6
浦ノ谷池	うらのたにいけ	神宮字礼拝甲 737 番	今治 神宮部落	7.6	70	20
上坂池	かみさかいけ	神宮字礼拝甲 795 番	今治 神宮部落	3.2	26	1
串戸池	くしどいけ	神宮字串戸甲 498 番	今治 神宮部落	4.2	44	4
大谷池(神宮)	おおたにいけ	神宮字大谷甲 1156 番	今治 神宮部落	12.7	124	52
新池	しんいけ	神宮字石坂甲 1209 番 1	今治 神宮部落	16	42	18
釜口池	かまぐちいけ	野間字大谷甲 186 番	今治 野間部落	5.4	59	3.5
カシヤ熊池	カシヤぐまいけ	野間字榎戸甲 30 番	今治 野間部落	4.7	120	5
蓮上池	はすかみいけ	野間字蓮甲 1149 番	今治 野間部落	6.5	50	2
江良池	えらいけ	野間字覚庵甲 733 番	今治 野間部落	4.8	33	2
城ヶ谷池	じょうがたにいけ	野間字古屋甲 634 番 2	今治 野間部落	13.8	58	50
柳添池	やなぎそいけ	野間字柳添甲 416 番	今治 野間部落	10.6	43	14.8
入鹿谷池	いるかだにいけ	野間字入鹿谷甲 466 番	今治 野間部落	5	60	5
高山池	たかやまいけ	野間字覚庵甲 691 番	今治 野間部落	6.7	35	8
本谷池	ほんだにいけ	宅間字荒木甲 1402 番	今治 宅間部落	7.3	109	24
荒木池	あらきいけ	宅間字本谷甲 1542 番	今治 宅間部落	7.5	61	5
拝田池	はいだいけ	宅間字拝田甲 962 番	今治 宅間部落	4	40	2
蓮池	はつしいけ	宅間字松ヶ下甲 404 番	今治 宅間部落	5.8	250	10
古池	ふるいけ	宅間字古池谷甲 1623 番 1	今治 宅間部落	13.8	70	25
鳥越池(宅間)	とりごえいけ	宅間字鳥越甲 1086 番	今治 宅間部落	10	50	13
伊ノ谷池	いのたにいけ	宅間字伊ノ谷甲 2076 番	今治 宅間部落	3	40	3
楠谷池	くすだにいけ	延喜字楠谷甲 1 番	今治 延喜部落	4	35	3.5
底江池	そこえいけ	延喜字本谷甲 995 番	今治 延喜部落	8.6	70.6	28.7
片垣池	かたがきいけ	延喜字片垣甲 499 番	今治 延喜部落	9.4	65	50
片垣新池	かたがきしんいけ	延喜字片垣甲 504 番	今治 延喜部落	7.8	60	9
底江下池	そこえしもいけ	延喜字底江甲 986 番	今治 延喜部落	8	50	10
藤谷池	ふじたにいけ	延喜字池ノ下甲 518 番	今治 延喜部落	3.8	36	2
畑井田池 2(上畑 井田池)	はたいだいけ 2	阿方字畑井田甲 516 番	今治 阿方部落	5.5	140	8.5
畑井田池(下畑 井田池)	はたいだいけ	阿方字池田甲 320 番 1	今治 延喜部落	4.9	190	8
坪ノ内池	つぼのうちいけ	阿方字坪内甲 712 番	今治 阿方部落	5	70	7
阿方大池	あかたおおいけ	阿方字大池ノ内甲 938 番	今治 阿方部落	7.5	200	32
平尻口池	へじりぐちいけ	阿方字大池ノ内甲 954 番	今治 阿方部落	5.4	77.5	7.2
久保池	くぼいけ	阿方字八代勝甲 599 番 2	今治 阿方部落	5	85	8.5
八代勝池	やしろかついけ	阿方字八代勝甲 577 番	今治 阿方部落	6.3	105	14

名称	読み	大字、字、番地	管理者名称 ※主たる管理者＝届 け出者	堤高 (m)	堤頂長 (m)	総貯水量 (千m ³)
牛ノ江池	うしのえいけ	しまなみヒルズ 61	今治 阿方部落	6.2	87	20
中尾池	なかおいけ	阿方字中屋甲 911 番	今治 阿方部落	6.1	123	14.4
下平池	しもひらいけ	山路字下平 661 番 1	今治 山路部落	9.5	78	15
木ノ谷池	きのたにいけ	山路字木ノ谷 750 番 1	今治 山路部落	9	69	11
イタチ門下池	いたちかどしもいけ	山路字鼬門 219 番	今治 山路部落	6	48	1.3
高屋池	たかやいけ	山路字高屋 130 番	今治 山路部落	6.5	60	3.5
上池	かみいけ	柚田字井屋ノ谷甲 693 番 1	今治 柚田部落	10.5	55	18
日読池	ひよみいけ	柚田字日読甲 867 番	今治 柚田部落	5.5	96	7
向池	むかいいけ	柚田字日読甲 806 番	今治 柚田部落	5.6	110	25
高田池	こうだいけ	柚田字高田甲 248 番	今治 柚田部落	9	44	5
引野池	ひきのいけ	高部字尾池甲 1379 番	今治 高部部落	5.5	45	5
深田池	ふかたいけ	高部字柳内甲 287 番 1	今治 高部部落	4.2	98	8
打越池	うちこしいけ	高部字本郷甲 915 番	今治 高部部落	6.2	63	16
尾池	おいけ	高部字尾池甲 1354 番	今治 高部部落	5.3	76	14
新田池	しんでいけ	高部字日読甲 1542 番	今治 高部部落	6	60	11
相中池	あいなかいけ	高部字馴合甲 432 番 1	今治 高部部落	3	115	14
大谷池 (高部)	おおたにいけ	高部字基石山甲 572 番	今治 高部部落	5	65	5
古池	ふるいけ	高部字馴合甲 477 番	今治 高部部落	5	45	3
奥池	おくいけ	高部字本郷甲 967 番	今治 高部部落	6	62	10
小池	こいけ	高部字河原田甲 1227 番	今治 高部部落	6.1	55	7
扇池	おおぎいけ	高部字馴合甲 520 番	今治 高部部落	14	77	56
新池	しんいけ	高部字本郷甲 990 番	今治 高部部落	12	42	8.5
宮谷池	みやたにいけ	高部字長谷甲 386 番	今治 高部部落	3.6	39	6
穴田池	あなだいけ	高部字馴合甲 471 番	今治 高部部落	4.5	51	5
惣浦池	そううらいけ	高部字馴合甲 486 番	今治 高部部落	9.3	42	3
砂場大池	さばおおいけ	砂場町 1 丁目丁 299 番	今治 砂場部落	7	60	11
砂場寺地池	さばてらじいけ	砂場町 二丁目丁 252 番	今治 砂場部落	4	50	2.7
大浜中池	おおはまなかいけ	大浜町 三丁目丙 574 番	今治 大浜部落	3	50	2
神宮池 (楠神池)	くすがみいけ	大浜一丁目丙 286 番	今治 大浜部落	3.5	25	0.4
マコモ池	まこもいけ	近見町 四丁目甲 297 番 1	今治 近見区部落	5	75	13
カラ池	からいけ	近見町 4 丁目甲 427 番	今治 近見区部落	5.3	79	4.5
青木池	あおきいけ	近見町 4 丁目乙 32 番	今治 近見区部落	6.6	79	15
本谷池	ほんだにいけ	近見町 5 丁目乙 86 番	今治 近見区部落	8	73	3.5
一丁地池	いっちょうじいけ	近見町 一丁目甲 170 番	今治 近見区部落	4.2	59	1.1
坂本池	さかもといけ	近見町 三丁目乙 236 番	今治 近見区部落	5	40	6
松本池	まつもといけ	近見町 三丁目乙 168 番	今治 近見区部落	6.5	40	3
相ノ谷池	あいのたにいけ	近見町 1 丁目甲 46 番	今治 近見区部落	4	25	1
五丁池	ごちょういけ	近見町 4 丁目甲 255 番	今治 近見区部落	5	28	1
大浜池 (神社池)	おおはまいけ	大浜町 3 丁目丙 493 番	今治 大浜部落	3.5	80	11
山ノ奥池	やまのおくいけ	近見町 五丁目甲 349 番	今治 近見区部落	5.3	50	5
坊主谷池	ぼうずだにいけ	近見町 五丁目甲 411 番	今治 近見区部落	5	40	2
文箱池	ふばこいけ	石井町 5 丁目 859 番	今治 石井部落	7	170	32
幸戸池	こうどいけ	石井町 5 丁目 1129 番-1	今治 石井部落	11.2	37	8
相谷池	あいだにいけ	石井町 5 丁目 730 番	今治 石井部落	8.2	39	9
新堂池	しんどういけ	石井町 五丁目 743 番	今治 石井部落	7.2	52	11
蛇ヶ谷池	じゃがたにいけ	石井町 5 丁目 782 番	今治 石井部落	6	36	6
小舟池	おぶねいけ	高地町 1 丁目甲 1793 番	今治 高地部落	5	40	4
大門池	だいもんいけ	高地町 2 丁目甲 2091 番 1	今治 高地部落	6	46	6
大池 (高地)	おおいけ	高地町 1 丁目甲 2125 番	今治 高地部落	10.7	54	44.7
押谷池	おしだにいけ	高地町 2 丁目甲 1902 番	今治 高地部落	5.8	34	7
大拇池	おおつがいけ	朝倉上甲 3163 番	朝倉 平林部落	10.3	37	24
小口池	こぐちいけ	朝倉上甲 2282 番	朝倉 太ノ原部落	10.8	45	9.1
椎の木池	しいのきいけ	朝倉上甲 2583 番 4	朝倉 太ノ原部落	3.4	35	1.2

名称	読み	大字、字、番地	管理者名称 ※主たる管理者＝届 け出者	堤高 (m)	堤頂長 (m)	総貯水量 (千m ³)
榎谷池	えのきだにいけ	朝倉上甲 2952 番 1	朝倉 山越部落	11.9	24	20
鈴谷池	すずだにいけ	朝倉上甲 2916 番 2	朝倉 山越部落	9	57	4.2
竹ヶ谷池	たけがたにいけ	朝倉上乙 1104 番 3	朝倉 山越部落	9	30	3
中町池	なかまちいけ	朝倉上甲 982 番	朝倉 水の上部落	5.4	25	1.2
大谷古池	おおたにふるいけ	朝倉北甲 7 番	朝倉 北部落	4.5	25	3.8
大谷池	おおたにいけ	朝倉北甲 27 番	朝倉 北部落	13.8	52	63
中力池	ちゅうりきいけ	朝倉北甲 74 番	朝倉 北部落	5	161	11
足中出池	あしなかでいけ	朝倉上甲 1565 番	朝倉 高大寺部落	5.8	31.5	1.7
奥孕池 1	おくはらみいけ 1	朝倉下甲 660 番	朝倉 下部落	5.2	42	5.6
奥孕池 2	おくはらみいけ 2	朝倉下甲 661 番	朝倉 下部落	3.1	20	1.6
孕池	はらみいけ	朝倉下甲 671 番 1	朝倉 下部落	5.1	258	28
岡池	おかいけ	朝倉下甲 826 番	朝倉 下部落	8.7	151	54.5
原中池	はらなかいけ	朝倉下甲 900 番 1	朝倉 下部落	4.2	34	1.3
原池	はらいけ	朝倉下甲 905 番 1	朝倉 下部落	5	69	3.9
笹池	ささいけ	朝倉下甲 1020 番	朝倉 下部落	4.1	34	3
荒神池	こうじんいけ	山口甲 232 番 1	朝倉 山口部落	5.3	67	8.4
池の谷池	いけのたにいけ	山口乙 73 番	朝倉 山口部落	9.2	74	7.3
池の谷上池	いけのたにかみいけ	山口乙 74 番	朝倉 山口部落	3.3	49	4.4
祝谷池	いわいたにいけ	古谷甲 589 番	朝倉 古谷部落	7.2	33	3
蜂の子池	はちのこいけ	古谷甲 307 番	朝倉 古谷部落	4	133	8.9
能楽池	のうらくいけ	古谷甲 436 番	朝倉 古谷部落	5.2	208	21
多伎池	たきいけ	古谷乙 52 番 2	朝倉 古谷部落	11.3	133	45.3
棚井池	たないいけ	古谷甲 679 番	朝倉 古谷部落	7.9	68	6
棚井上池	たないかみいけ	古谷甲 681 番	朝倉 古谷部落	10.6	52	6
門口池	もんぐちいけ	古谷甲 886 番 1	朝倉 古谷部落	12.6	60	150
原池（原南池）	はらいけ	朝倉南乙 452 番	朝倉 南乙部落	5.3	81	11
原上池	はらかみいけ	朝倉南乙 455 番	朝倉 南乙部落	6.8	56	8
勝負谷池（勝負 谷下池）	しょうぶだにいけ	朝倉上甲 1643 番	朝倉 高大寺部落	5.1	39.2	1.2
ホオノキ池	ほおのきいけ	朝倉上甲 2381 番	朝倉 太ノ原部落	3.5	25	1.4
浦谷池	うらたにいけ	古谷甲 828 番	朝倉 古谷部落	6	44	5
小池	こいけ	玉川町八幡字大塚甲 19 番	玉川 八幡部落	5.1	69	10
ゴマジリ池	ごまじりいけ	玉川町別所字一ノ井手 甲 425 番	玉川 別所部落	4.4	92	3.2
柳谷池	やなぎだにいけ	玉川町別所字柳谷甲 456 番	玉川 別所部落	12.2	87	36.5
扇谷池	おうぎだにいけ	玉川町別所字扇谷甲 443 番	玉川 別所部落	5.3	47	2.4
柳谷下池	やなぎだにしもいけ	玉川町小鴨部字柳谷甲 925 番	玉川 小鴨部部落	4.4	37	3
柳谷上池	やなぎだにかみいけ	玉川町小鴨部字定地甲 929 番	玉川 小鴨部部落	6.7	33	2
菅ノ谷池（菅ノ 口）	すげのたにいけ	玉川町小鴨部字菅ノ谷 口甲 557 番 2	玉川 小鴨部部落	6.2	51	4.3
宝池	たからいけ	玉川町畑寺字大戸尻 （白地 453）	玉川 畑寺部落	10.5	92.5	14
大谷池	おおたにいけ	玉川町鬼原字大谷甲 181 番 2	玉川 鬼原部落	9	33	3
新池（鬼原）	しんいけ	玉川町鬼原字長通り甲 149 番	玉川 鬼原部落	14	40	7.6
新池（法界寺）	しんいけ	玉川町法界寺字道久甲 600 番	玉川 法界寺部落	12.3	115	68
ニゴリガ谷池	にごりがたにいけ	玉川町法界寺字ニゴリ ヶ谷甲 595 番	玉川 法界寺部落	4.3	43	1.9
新池	しんいけ	玉川町摺木字井手口甲 249 番 2	玉川 摺木部落	8.8	40	7

名称	読み	大字、字、番地	管理者名称 ※主たる管理者＝届 け出者	堤高 (m)	堤頂長 (m)	総貯水量 (千 m^3)
小窪池	こくぼいけ	玉川町與和木字コクボ 甲 396 番 2	玉川 与和木部落	8.7	57	7
元切池	もときりいけ	玉川町鍋地字モトキリ 甲 491 番 1	玉川 鍋地部落	13	48	7
新池（鍋地）	しんいけ	玉川町鍋地字ナガノ乙 77 番 5	玉川 鍋地部落	9	34.3	2.9
柿谷池	かきだにいけ	玉川町桂字カキタニ甲 206 番 2	玉川 桂部落	9.9	37	4
柳谷池（桂ヤナ ギ谷）	やなぎだにいけ	玉川町桂字ヤナギタニ 甲 460 番 2	玉川 桂部落	7.1	40	3.5
幸門池	さいかどいけ	玉川町桂字サイカド甲 565 番	玉川 桂部落	13.3	45	16.6
イノタニ池	いのたにいけ	玉川町桂字イノタニ甲 640 番	玉川 桂部落	7.2	28	2.9
馬刀瀉新池	まてがたしんいけ	波方町馬刀瀉字向甲 360 番	波方 馬刀瀉部落	3.4	48	16.1
馬坂池	うまさかいけ	波方町森上字大谷甲 276 番 1	波方 森上部落	6.1	28	4.3
本谷奥池	ほんだにおくいけ	波方町西浦字卯山甲 3493 番	波方 西浦部落	7.8	24	3.2
高下池	こうげいけ	波方町西浦字高下甲 3399 番	波方 西浦部落	5.8	85	6.2
高下奥池	こうげおくいけ	波方町西浦字高下甲 3409 番	波方 西浦部落	6.2	60	3.2
谷上池	たにがみいけ	波方町波方字谷甲 2141 番	波方 波方部落	6.5	46	4.1
谷下池	たにしたいけ	波方町波方字谷甲 2135 番	波方 波方部落	7.8	61	9.3
黒谷池	くろだにいけ	波方町波方字谷甲 2090 番	波方 波方部落	7.2	45	6
三ツ池	みついけ	波方町波方字桑坂甲 1966 番 1	波方 波方部落	5	39	4
小池下池	こいけしもいけ	波方町波方字桑坂甲 1936 番 1	波方 波方部落	7.2	68	20.2
巡池	めぐりいけ	波方町波方字桑坂甲 1912 番 1	波方 波方部落	8.1	72	35
海山池	うみやまいけ	波方町波方字海山甲 1838 番	波方 波方部落	5.4	36	2.2
カラ池	からいけ	波方町波方字大池下甲 1807 番 1	波方 波方部落	5.4	46	7
大池	おおいけ	波方町波方字大池下甲 1759 番 1	波方 波方部落	4.4	77	13.8
芳ヶ谷池	よしがだにいけ	波方町大浦字大浦甲 1456 番 1	波方 大浦部落	4.3	29	5.2
寺池	てらいけ	波方町大浦字大浦甲 1453 番 1	波方 大浦部落	5.1	30	1.3
大浦池	おおうらいけ	波方町大浦字大浦甲 1447 番 1	波方 大浦部落	4.5	24	1.5
コニ池	こにいけ	波方町郷字こに甲 1216 番	波方 郷部落	5.7	32	3.1
恵毛谷池	えげだにいけ	波方町樋口字佐郡甲 2200 番 192	波方 樋口部落	6.4	27	2.9
石ヶ谷池	いしがだにいけ	波方町樋口字佐郡甲 1983 番	波方 樋口部落	6.2	23	1.2
深田池	ふかだいけ	波方町樋口字大久保甲 223 番 1	波方 樋口部落	4	35	3
松窪池	まつくぼいけ	波方町樋口字大久保甲 206 番 2	波方 樋口部落	5.4	30	4
大亀池	おおかめいけ	波方町樋口字三反畑甲 325 番 2	波方 樋口部落	7.2	46	7.6

名称	読み	大字、字、番地	管理者名称 ※主たる管理者＝届 け出者	堤高 (m)	堤頂長 (m)	総貯水量 (千m ³)
後谷池	うしろだにいけ	波方町樋口字三反畑甲 439番1	波方 樋口部落	6.5	27	1.4
大平池	おおひらいけ	波方町樋口字権現甲 667番4	波方 樋口部落	6.2	71	11.6
家ノ谷池	いへのたにいけ	波方町樋口字畔田甲 725番	波方 樋口部落	5.1	26	1.4
家ノ谷奥池	いへのたにおくいけ	波方町樋口字畔田甲 733番2	波方 樋口部落	3.4	36	1.7
湯ノ奥池	ゆのおくいけ	波方町樋口字西窪甲 905番1	波方 樋口部落	5.1	43	6.3
西窪池	にしくぼいけ	波方町樋口字西窪甲 924番1	波方 樋口部落	5.5	45.4	6.4
沢池	さわいけ	波方町樋口字八反地甲 988番1	波方 樋口部落	5.2	158	133.3
丸田池	まるたいけ	波方町樋口字八反地甲 1159番1	波方 樋口部落	3	35	1
ハメ谷池	はめだにいけ	波方町樋口字上谷甲 1220番2	波方 樋口部落	6	41.5	4
湯ノ谷池	ゆのたにいけ	波方町養老字平松甲 1011番	波方 養老部落	3.9	27	1
養老深田池	ようろうふかだいけ	波方町養老字深田甲 750番	波方 養老部落	2.1	22	0.9
末池	すえいけ	波方町養老字深田甲 728番	波方 養老部落	4.8	59	4.2
用呂越上池	よろごしかみいけ	波方町養老字坊主谷甲 359番1	波方 養老部落	5.2	48	28
用呂越下池	よろごししもいけ	波方町養老字坊主谷甲 360番	波方 養老部落	7.9	129	31.2
藤ノ目池	ふじのめいけ	波方町養老字西坂甲 527番	波方 養老部落	5.7	49	11
小部池	おべいけ	波方町小部字天王甲 950番1	波方 小部部落	5.4	58	8.5
岡池	おかいけ	波方町岡字岡南甲 21番1	波方 岡部落	5.7	92	10.4
岡新池	おかしんいけ	波方町岡字岡南甲 4番1	波方 岡部落	6.2	28	4
小池（別府）	こいけ	大西町別府 274番1	大西 別府部落	7	50	8.5
西池	にしいけ	大西町別府 1856番	大西 別府部落	7.2	103	32.4
奥寄池	おくよせいけ	大西町別府 775番	大西 別府部落	5.9	74.3	18.2
下池	しもいけ	大西町別府 413番	大西 別府部落	5.5	121.5	19
屋敷池	やしきいけ	大西町星浦甲 504番1	大西 星浦部落	6.9	34.6	4.1
小池（脇）	こいけ	大西町脇甲 1612番1	大西 脇部落	5	73	8
鳥越池	とりごえいけ	大西町脇甲 1570番1	大西 脇部落	5.7	39	7
御城池	おしろいけ	大西町脇甲 1484番1	大西 脇部落	7	112	62.7
中之谷池	なかのたにいけ	大西町脇甲 271番1	大西 脇部落	7.5	32.9	4.1
新池（脇）	しんいけ	大西町脇甲 280番1	大西 脇部落	10.3	38.6	20.6
堂池（脇）	どおいけ	大西町脇甲 239番	大西 脇部落	6.8	67.4	6.7
前池（脇）	まえいけ	大西町脇甲 214番1	大西 脇部落	6.5	82	13
堂池（山之内）	どおいけ	大西町山之内甲 942番1	大西 山之内部落	9	42.5	21.1
大谷池	おおたにいけ	大西町山之内甲 1178番	大西 山之内部落	8.9	26.4	10.6
山田池	やまだいけ	大西町山之内甲 462番	大西 山之内部落	9	69.1	22.9
谷池	たにいけ	大西町山之内甲 554番1	大西 山之内部落	7.1	31.6	6
小切池	こぎりいけ	大西町山之内甲 249番1	大西 山之内部落	5	71.5	6.7
桑坂池	くわさかいけ	大西町山之内甲 67番	大西 山之内部落	3.2	31	1.3
皆廻池	かいまわりいけ	大西町宮脇甲 1298番1	大西 宮脇部落	6.8	172	40
女田池	おなだいけ	大西町宮脇甲 1075番1	大西 宮脇部落	6.1	83.1	4.6
伊屋谷池	いやたにいけ	大西町宮脇甲 1009番1	大西 宮脇部落	7.5	26.4	3.4
小谷池	こたにいけ	大西町宮脇甲 787番1	大西 宮脇部落	6.4	31.7	3.2

名称	読み	大字、字、番地	管理者名称 ※主たる管理者＝届 け出者	堤高 (m)	堤頂長 (m)	総貯水量 (千m ³)
重茂池	じゅうもいけ	大西町宮脇甲 745 番 1	大西 宮脇部落	10.7	24.9	9.1
三皿新池	みさらしんいけ	大西町宮脇甲 304 番 1	大西 宮脇部落	6.5	45.5	8.8
才鳥池	さいどりいけ	大西町宮脇甲 88 番 1	大西 宮脇部落	5	143.7	36.5
森池	もりいけ	大西町宮脇甲 622 番 1	大西 宮脇部落	5.7	49	7.4
嘶下池	はなしのしたいけ	大西町新町甲 106 番 1	大西 新町部落	7	107.1	11.2
嘶中池	はなしのなかいけ	大西町新町甲 117 番	大西 新町部落	10.4	71.1	20.3
中池 (新町)	なかいけ	大西町新町甲 283 番 1	大西 新町部落	5.6	56.2	3.1
荒神池	こうじんいけ	大西町新町甲 293 番 1	大西 新町部落	7.2	85.3	23.4
円山池	まるやまいけ	大西町新町甲 763 番 1	大西 新町部落	3.8	122.8	4.6
汐越池	しおごえいけ	大西町紺原甲 556 番 1	大西 紺原地区	5.2	47.9	2.9
かずわら池	かずわらいけ	大西町紺原甲 676 番	大西 紺原地区	5.4	102.2	12.2
宮ノ浦池	みやのうらいけ	大西町九王甲 168 番 1	大西 九王部落	7.2	85	36.4
城部池	しろべいけ	大西町九王甲 232 番 1	大西 九王部落	4.8	53.5	9.1
古池	ふるいけ	大西町九王甲 445 番 1	大西 九王部落	6.6	80	18
新池 (九王)	しんいけ	大西町九王甲 443 番 1	大西 九王部落	7.5	92.4	44
長越池	なんこしいけ	大西町九王甲 1075 番 1	大西 九王部落	6.7	81.6	26.5
九左エ門池	きゅうざえもんいけ	大西町九王甲 1638 番	大西 九王部落	5.1	47.4	4
本谷池	ほんだにいけ	大西町宮脇甲 738 番 2	大西 宮脇部落	12	57.1	21.5
大池	おおいけ	大西町紺原甲 943 番 1	大西 紺原地区	6.1	240	4.9
カバ池	かばいけ	大西町星浦甲 221 番 1	大西 星浦部落	11.2	65	51
新池 (平田池)	しんいけ	大西町星浦甲 417 番 1	大西 星浦部落	20.4	55	87.7
万奥池	まんおくいけ	大西町別府 1392 番	大西 別府部落	11.1	103	98.7
新池 (山之内)	しんいけ	大西町山之内甲 872 番 1	大西 山之内部落	20.1	50.5	31.2
小坂池	こざかいけ	宅間字小坂甲 3231 番	大西 九王部落	9.1	82	20
高口池	こうごいけ	大西町九王甲 724 番 1	大西 九王部落	5.7	97.5	28.5
みどろ下池	みどろしもいけ	菊間町長坂 1360 番 1	菊間 長坂部落	9.5	36	47
畑三郎下池	はたさぶろうしもいけ	菊間町西山 1160 番	菊間 西山部落	6.5	35	8.4
簧ヶ谷下池	しだがたにしもいけ	菊間町西山 1130 番	菊間 西山部落	7.3	28	10
後谷池	うしろだにいけ	菊間町西山 883 番	菊間 西山部落	8.6	33	6
峠下池 (西山峠)	とうげしもいけ	菊間町西山 751 番	菊間 西山部落	8.2	40	6.5
阿原子池	あばらこいけ	菊間町浜 1615 番 1	菊間 浜部落	7.9	113	17.5
加茂池	かもいけ	菊間町浜 2203 番	菊間 浜部落	3.8	245.8	10
鈴ヶ谷池	すずがたにいけ	菊間町浜 2052 番 1	菊間 浜部落	13.5	85	15
蔵ノ谷池	くらのたにいけ	菊間町浜 2710 番 1	菊間 浜部落	10.6	64	6
本谷池	ほんだにいけ	菊間町高田 183 番	菊間 高田部落	5	32	2.4
新池 (高田)	しんいけ	菊間町高田 1253 番	菊間 高田部落	4.8	129.6	6.5
高田池 (高田)	こうだいけ	菊間町高田 659 番	菊間 高田部落	22.7	87	112
小乙女池	こおとめいけ	菊間町高田 1125 番	菊間 高田部落	5.1	44	7.2
清水池	しみずいけ	菊間町池原 1168 番	菊間 池原部落	4	55	1.1
五反地池	ごたんじいけ	菊間町池原 3316 番	菊間 葉山部落	7	53	5.5
峠池	とおげいけ	菊間町池原 1400 番 1	菊間 池原部落	9.1	77	14.5
明神池	みょうじんいけ	菊間町池原 80 番 1	菊間 池原部落	6.5	164.1	11
上谷下池	かみたにしもいけ	菊間町池原 658 番 1	菊間 池原部落	7.5	42	6
上谷池	かみたにいけ	菊間町池原 666 番 1	菊間 池原部落	8.9	45	5
炭屋谷池	すみやだにいけ	菊間町川上 445 番	菊間 川上部落	16.8	44	11
竹之谷池	たけのたにいけ	菊間町中川 1262 番	菊間 中川部落	5	30	2.3
大畑池	おおばたけいけ	菊間町種 4430 番	菊間 種部落	5.1	109	10
馬ノ背新池	うまのせしんいけ	菊間町種 3437 番 2	菊間 種部落	5	40	1
保江池	ぼえいけ	菊間町種 4373 番	菊間 種部落	10.9	50	58.8
尾谷池	おだにいけ	菊間町種 588 番 1	菊間 種部落	16	61	25
大谷池	おおたにいけ	菊間町種 2886 番 1	菊間 種部落	5.2	38.5	7
岩嶽池	いわだけいけ	菊間町種 3000 番	菊間 種部落	9.8	46	5.4
二反地池	にたんじいけ	菊間町種 1216 番 2	菊間 種部落	8.7	35	4.3
後谷池	うしろだにいけ	菊間町種 2053 番	菊間 種部落	8.3	43	2
高城池	こうじろいけ	菊間町佐方 593 番	菊間 佐方部落	6.7	87.7	17

名称	読み	大字、字、番地	管理者名称 ※主たる管理者＝届 け出者	堤高 (m)	堤頂長 (m)	総貯水量 (千m ³)
新谷池	にいやいけ	菊間町佐方 1663 番	菊間 佐方部落	9.2	99	23
光野池	みつのいけ	菊間町佐方 2608 番	菊間 佐方部落	15	39	4.6
堤池	つつみいけ	菊間町佐方 2905 番 2	菊間 佐方部落	14.5	60.3	60
原田池	はらだいけ	菊間町佐方 3050 番 1	菊間 佐方部落	6.5	80	8
数根尾池	かずねおいけ	菊間町佐方 3175 番 1	菊間 佐方部落	6.1	100	6
防象池	ぼうぞういけ	菊間町佐方 3258 番	菊間 佐方部落	15.5	68	12
山田池	やまだいけ	吉海町田浦 646 番	吉海 田浦自治会	7.2	37	3.6
蕨川池	わらびがわいけ	吉海町田浦 839 番	吉海 田浦自治会	5.1	40	2.1
北谷池	きたたにいけ	吉海町泊 358 番	吉海 泊自治会	7.3	60	2.6
大楨池	おおまきいけ	吉海町泊 1886 番	吉海 泊自治会	14.8	55	30
北坂池	きたさかいけ	吉海町福田 1038 番	吉海 福田自治会	5.7	93	9.3
上所池	かみじょいけ	吉海町福田 1746 番	吉海 福田自治会	4.8	60	7
貞池	さだいけ	吉海町福田 2006 番 1	吉海 福田自治会	5	93	11
原池	はらいけ	吉海町仁江 297 番	吉海 仁江自治会	5.4	55	7.2
寒風池	さむかぜいけ	吉海町仁江 933 番 1	吉海 仁江自治会・ 幸自治会・八幡自 治会・福田自治会	12.1	75	38.8
宮原池	みやばらいけ	吉海町仁江 1412 番 1	吉海 仁江自治会	7.4	70	55
江良池	えらいけ	吉海町仁江 2666 番	吉海 八幡自治会・ 福田自治会	8	80	35.6
小田池	おだいけ	吉海町仁江 2987 番	吉海 仁江自治会	5.4	66	4.9
清水池	しみずいけ	吉海町仁江 2785 番 1	吉海 仁江自治会	5.6	25	6
八幡池	やわたいけ	吉海町八幡 268 番 1	吉海 八幡自治会	5	129	20
後池	おしろいけ	吉海町本庄 914 番	吉海 本庄下自治会	6.5	71	6.4
楠谷池	くすだにいけ	吉海町本庄 1298 番	吉海 本庄下自治会	10	45	4
桜谷池	さくらだにいけ	吉海町本庄 84 番	吉海 本庄下自治会	3.8	32	1.8
郡広池	ぐんひろいけ	吉海町本庄 126 番	吉海 本庄下自治会	5.6	55	1.8
八田池	はったいけ	吉海町本庄 2869 番	吉海 本庄上自治会	12.9	77	80
久保池	くぼいけ	吉海町名 4051 番	吉海 本庄上自治会	4.7	56	5.5
長谷池	ながたにいけ	吉海町名 3885 番	吉海 名西自治会・ 幸自治会・名東自 治会	12	90	50
奥山池	おくやまいけ	吉海町名 703 番	吉海 名東自治会	11.2	50	14.3
寺谷池	てらたにいけ	吉海町名 2903 番	吉海 名西自治会	7.5	35	9.5
永地池	えいじいけ	吉海町名 1955 番	吉海 永地自治会	6.5	59	10.7
前田池	まえだいけ	吉海町南浦 319 番	吉海 南浦自治会	5.1	84	2.8
神ノ木池	かみのきいけ	宮窪町友浦 540 番	宮窪 友浦自治会	5.1	50	2.2
神ノ木上池	かみのきういけ	宮窪町友浦 671 番	宮窪 友浦自治会	5.1	45	1.1
山田池(友浦)	やまだいけ	宮窪町友浦 867 番	宮窪 友浦自治会	7.3	58	7
立石池	たていしいけ	宮窪町友浦 1206 番	宮窪 友浦自治会	5	35	0.9
柳奥池	やなぎおくいけ	宮窪町友浦 2137 番	宮窪 友浦自治会	7.9	47	3.9
アシュウ池	あしゅういけ	宮窪町友浦 2869 番	宮窪 友浦自治会	5.5	69	15
ナベタ池	なべたいけ	宮窪町友浦 2456 番	宮窪 友浦自治会	6	53	4.9
亀坂池	かめさかいけ	宮窪町宮窪 1790 番	宮窪 向自治会	5	44.9	2
法地和池	ほうじわいけ	宮窪町宮窪 1977 番	宮窪 向自治会	6.1	55	6
数原上池	かずはらういけ	宮窪町宮窪 2107 番	宮窪 向自治会	5.2	67	10.3
数原下池	かずはらしたいけ	宮窪町宮窪 2134 番	宮窪 向自治会	7.1	95	19
長川池	なんかわいけ	宮窪町宮窪 3655 番 1	宮窪 陸自治会	13	75	100
カイモリ池	かいらいけ	宮窪町宮窪 3769 番	宮窪 陸自治会	9.7	60	44
山田池	やまだいけ	宮窪町宮窪 3972 番	宮窪 陸自治会	7.2	27	3.5
カズラコ池	かざらこいけ	宮窪町宮窪 4577 番	宮窪 陸自治会	5	240	5
菅原池	すがわらいけ	宮窪町宮窪 4836 番	宮窪 中村自治会	9.7	78	58
谷池	たにいけ	宮窪町宮窪 5843 番	宮窪 中村自治会	3.5	30	0.8
家ノ奥池	いえのおくいけ	宮窪町宮窪 6866 番	宮窪 鶴島自治会	5	29	1
余所国下池	よそくにしたいけ	宮窪町余所国 425 番	宮窪 余所国自治会	6.3	49	2

名称	読み	大字、字、番地	管理者名称 ※主たる管理者＝届 け出者	堤高 (m)	堤頂長 (m)	総貯水量 (千m ³)
余所国山田池	よそくにやまだいけ	宮窪町余所国 1116 番	宮窪 余所国自治会	5.4	45	6.7
土井池	どいいけ	宮窪町余所国 1347 番	宮窪 余所国自治会	5.5	61.5	4.9
雲地池	くもじいけ	宮窪町余所国 1763 番	宮窪 余所国自治会	5.5	50	6
早川古池	はやかわふるいけ	宮窪町早川 684 番	宮窪 早川自治会	5.7	40	3
早川新池	はやかわしんいけ	宮窪町早川 724 番	宮窪 早川自治会	6.1	40	3
河原木塚池	こらきついけ	伯方町木浦字クルメギ 甲 425 番	伯方 木浦自治会	4.6	24	1.1
折口池	おりくちいけ	伯方町木浦字折口甲 621 番	伯方 木浦自治会	3.7	22	0.8
大屋池	おおやいけ	伯方町木浦字先大屋甲 1872 番 1	伯方 木浦自治会	1.3	22	1.2
梶明池	かじみょういけ	伯方町木浦字梶明甲 2229 番	伯方 木浦自治会	5.7	53	1.7
久保の池	くぼのいけ	伯方町木浦字扇畑甲 3136 番 1	伯方 木浦自治会	3.3	40	6.5
大深山池	おおみやまいけ	伯方町木浦字大深山甲 3662 番 1	伯方 木浦自治会	2	15	0.6
福羅池	ふくらいけ	伯方町木浦字獅子ヶ城 甲 3861 番 1	伯方 木浦自治会	2.7	22	2
長谷池	ながたにいけ	伯方町木浦字長谷口甲 4186 番	伯方 木浦自治会	5.3	56	5.6
大古江池	おおふるえいけ	伯方町木浦字大古江甲 4335 番 1	伯方 木浦自治会	7	50	10
大作池	おおさくいけ	伯方町有津字大作道ノ 上甲 130 番	伯方 有津部落	6.8	48.5	2
前田池	まえだいけ	伯方町有津字向甲 307 番 1	伯方 有津部落	4.5	58	6.4
ナメラ池	なめらいけ	伯方町有津字ナメラ甲 639 番 1	伯方 有津部落	5.1	25	1.4
国道第 2 池	こくどうだいにいけ	伯方町有津字国道甲 1041 番	伯方 有津部落	3.6	30	0.7
国道第 1 池	こくどうだいいちい け	伯方町有津字国道甲 1014 番	伯方 有津部落	1.3	30	0.5
有久保池	ありくぼいけ	伯方町有津字有久保甲 1306 番	伯方 有津部落	3.9	25	1.4
叶浦越池	かのうらこえいけ	伯方町有津字叶浦越甲 1354 番 1	伯方 有津部落	5.7	34	1.6
平尾池	ひらおいけ	伯方町有津字平尾甲 1431 番 1	伯方 有津部落	2	25	0.5
西側第 2 池	にしかわだいにいけ	伯方町叶浦字西側甲 193 番 1	伯方 叶浦部落	2.4	19	0.2
西側第 1 池	にしかわだいいちい け	伯方町叶浦字西側甲 372 番 1	伯方 叶浦部落	4.6	27	0.5
ダンボエ池	だんぼえいけ	伯方町叶浦字寺山甲 624 番	伯方 叶浦部落	7.4	24	1.5
富計の池	ふけのいけ	伯方町叶浦字寺山甲 809 番 1	伯方 叶浦部落	5.5	111	7.8
(叶浦)山田池	(かのうら) やまだ いけ	伯方町叶浦字寺山甲 933 番	伯方 叶浦部落	6	42	5
浜ノ上第 1 池	はまのうえだいいち いけ	伯方町叶浦字濱ノ上甲 1456 番 1	伯方 叶浦部落	4.9	54	1.1
和佐田第 2 池	わさだだい 2 いけ	伯方町伊方字和佐田甲 317 番	伯方 伊方部落	5	46.7	2
和佐田第 1 池	わさだだい 1 いけ	伯方町伊方字和佐田甲 428 番	伯方 伊方部落	3	109	9.4

名称	読み	大字、字、番地	管理者名称 ※主たる管理者＝届 け出者	堤高 (m)	堤頂長 (m)	総貯水量 (千m ³)
向山池	むかいやまいけ	伯方町伊方字向山甲 1214 番 1	伯方 伊方部落	3.8	49	4
奥池	おくいけ	伯方町伊方字池ノ奥甲 1630 番	伯方 伊方部落	5.3	73.7	5.7
枝越ハス池	えだこえはすいけ	伯方町伊方字中洲甲 1937 番 1	伯方 伊方部落	2	25	3
荒神第 1 池	こうじんだい 1 いけ	伯方町伊方字荒神前甲 2042 番	伯方 伊方部落	3.2	18	0.3
船越池	ふねこしいけ	伯方町北浦字船越甲 119 番	伯方 北浦部落	4.7	92	4.8
小深山池	こみやまいけ	伯方町北浦字深山甲 1879 番 1	伯方 北浦部落	4.6	52	1.4
松山寺池	まつやまてらいけ	伯方町北浦字松山甲 1951 番	伯方 北浦部落	6.8	34	1.2
小坂池（北浦）	こさかいけ	伯方町北浦字小坂甲 2569 番	伯方 北浦部落	4.8	63	9.6
ドンデ池	どんでいけ	伯方町北浦字深山甲 1786 番 1	伯方 北浦部落	10.9	53	17
大池	おおいけ	伯方町北浦字大景甲 768 番	伯方 北浦部落	7.7	45	18.8
新池	しんいけ	伯方町北浦字山田甲 1621 番	伯方 北浦部落	6.1	33	10
神田池	じんでいけ	上浦町盛 1172 番 1	上浦 盛部落	4	33	2.1
田高田下池	たこうたしたいけ	上浦町盛 1475 番 1	上浦 盛部落	2.5	33	1.8
セガイ下池	せがいたいけ	上浦町盛 1576 番 1	上浦 盛部落	3.6	52	3.1
セガイ上池	せがいうえいけ	上浦町盛 1569 番	上浦 盛部落	5.6	32	2.4
ミノコシ池	みのこしいけ	上浦町盛 2551 番	上浦 盛部落	3.6	53	6.5
宮の下池	みやのしたいけ	上浦町井口 2156 番	上浦 井口部落	2.5	32.4	1.9
能敷池	のしきいけ	上浦町井口 6218 番 1	上浦 井口部落	3.5	23.5	3.5
大池	おおいけ	上浦町井口 6512 番	上浦 井口部落	3.8	67	11.3
小丸子池	こまるこいけ	上浦町甘崎 1080 番	上浦 水場部落	4.1	45	1.6
三軒屋池	さんげんやいけ	上浦町甘崎 1641 番	上浦 口狭部落	3.5	17	0.9
二ツ池	ふたついけ	上浦町甘崎 1751 番 1	上浦 口狭部落	6.3	27	1.4
家の空池	いへのそらいけ	上浦町甘崎 1846 番 3	上浦 口狭部落	3.5	20	1.6
下の川池	しものかわいけ	上浦町甘崎 2801 番 1	上浦 口狭部落	4.1	15	1.5
殿田池	とんだいけ	上浦町甘崎 4562 番 1	上浦 口狭部落	8	42	30
池の内上池	いけのうちうえいけ	上浦町瀬戸 415 番 1	上浦 瀬戸部落	3	26	1.7
池の内下池	いけのうちしたいけ	上浦町瀬戸 416 番	上浦 瀬戸部落	3.3	25	3
深田池	ふかだいけ	上浦町瀬戸 3651 番	上浦 瀬戸部落	3.5	24	3.6
三戸池	みといけ	上浦町盛乙 1049 番 1	上浦 盛部落	17.3	70	78
口ノ谷上池	くちのたにうえいけ	上浦町盛 3743 番	上浦 盛部落	14.3	67	43
上浦ダム	かみうらだむ	上浦町井口 9042 番 2	上浦 井口部落	30	162	155
勘左エ門田池	かんざえもんだいけ	上浦町甘崎 311 番 1	上浦 水場部落	10	63	15
奥山池	おくやまいけ	上浦町瀬戸 745 番	上浦 瀬戸部落	14.2	40	15
長田上池	ながたうえいけ	上浦町盛乙 678 番	上浦 盛部落	12.9	34	12.9
頼近池	よりちかいけ	大三島町肥海 2666 番	大三島 肥海総代場	4.1	31	1.1
浦伐池	うらきりいけ	大三島町宮浦 3534 番	大三島 上条総代場	10	50	7.5
平石池	ひらいしいけ	大三島町野々江 5066 番	大三島 野々江総代場	5	32	2.2
峠池	とうげいけ	大三島町口総 2447 番	大三島 口総部落	4	55	1
上角池	じょうかくいけ	大三島町口総 2661 番	大三島 口総部落	5	35	2.6
田中池	たなかいけ	大三島町口総 3620 番	大三島 口総部落	7	50	7
ワサダ池	わさだいけ	大三島町野々江 5013 番 1	大三島 野々江総代場	10	40	2.1
重谷池	しげたにいけ	朝倉上甲 1283 番	朝倉 高大寺部落	3.6	24	1.6
桜木池	さくらぎいけ	朝倉上甲 1506 番 3	朝倉 高大寺部落	6.1	23	1.3

名称	読み	大字、字、番地	管理者名称 ※主たる管理者＝届 け出者	堤高 (m)	堤頂長 (m)	総貯水量 (千m ³)
堂の奥池	どうのおくいけ	朝倉上甲 1469 番 3	朝倉 高大寺部落	4.8	54	1.1
正善寺池	しょうぜんじいけ	朝倉南甲 409 番 1	朝倉 南甲部落	6.8	45	2.8
辻堂池	つじどういけ	朝倉下甲 664 番	朝倉 下部落	3.8	19.5	1.3
山崎池	やまざきいけ	朝倉下甲 993 番	朝倉 下部落	4	83	3.1
笹下池	ささしもいけ	朝倉下甲 1021 番	朝倉 下部落	2.9	26	2.7
山邸下池	さんていしもいけ	山口甲 248 番	朝倉 山口部落	4	20	3
山邸上池	さんていかみいけ	山口乙 8 番 1	朝倉 山口部落	4	20	4
白崎第 1 池	しらすきだいいちい け	朝倉北甲 623 番	朝倉 北部落	3	30	1.3
白崎第 2 池	しらすきだいにいけ	朝倉北甲 633 番 5	朝倉 北部落	5.5	20	1.3
今若池	いまわかいけ	朝倉南乙 415 番	朝倉 南乙部落	2.5	10	0.5
中浦池	なかうらいけ	波方町宮崎字中浦甲 435 番 1	波方 宮崎部落	5.5	26	2.2
ウネントウ池	うねんとういけ	波方町馬刀潟字沢甲 1 番 1	波方 馬刀潟部落	3.6	44	3.6
中谷池	なかだにいけ	波方町森上字中谷甲 201 番	波方 森上部落	5.3	31	3
森上奥池	もりあげおくいけ	波方町森上字奥甲 116 番 2	波方 森上部落	3.7	25	1.3
西浦池	にしうらいけ	波方町西浦字西浦甲 3223 番	波方 西浦部落	3	31	1.7
野間手池	のまでいけ	波方町西浦字野間手甲 3180 番 1	波方 波方部落	2.3	38	1.5
大久保池	おおくぼいけ	波方町西浦字垣坂甲 3142 番	波方 波方部落	14.5	57	33.4
海山下池(たんだ 池)	うみやましもいけ	波方町波方字海山甲 1866 番	波方 波方部落	5	45	1.5
石持奥池	いしもちおくいけ	波方町波方字石持甲 1595 番	波方 波方部落	3.9	14	0.7
源氏池	げんじいけ	波方町郷字郷甲 1322 番 1	波方 郷部落	6.5	45	5.9
渡邊池	わたなべいけ	波方町郷字こに甲 1204 番	渡邊 隆志	3.9	25	1.1
佐郡前池	さごうりまえいけ	波方町樋口字佐郡甲 2200 番 193	波方 樋口部落	5.9	45	2.4
奥山池	おくやまいけ	波方町樋口字宮脇甲 1919 番 2	波方 樋口部落	5.6	41	4.7
小谷池	こだにいけ	波方町樋口字八反地甲 1050 番 1	波方 樋口部落	4.3	32	1.5
高山池	たかやまいけ	波方町樋口字上谷甲 1273 番 2	波方 樋口部落	4.9	23	1.7
上谷池	かみたにいけ	波方町樋口字上谷甲 1288 番 1	波方 樋口部落	5	35	4.3
中谷池	なかたにいけ	波方町樋口字上谷甲 1309 番 1	波方 樋口部落	3.7	22	0.5
下谷池	しもだにいけ	波方町樋口字上新田甲 1396 番 1	波方 樋口部落	3.4	13	0.2
鶴木谷池	つるきだにいけ	波方町樋口字上新田甲 1437 番 1	波方 樋口部落	3	27	0.8
床畑奥池	とこばたおくいけ	波方町樋口字折内甲 1595 番 1	波方 樋口部落	3	17	0.3
塚ノ谷池	つかのたにいけ	波方町養老字塚ノ谷甲 794 番	波方 養老部落	2.5	34	0.4
蛭谷池	ひるだにいけ	波方町養老字塚ノ谷甲 771 番	波方 養老部落	3.4	44	2.6

名称	読み	大字、字、番地	管理者名称 ※主たる管理者＝届 け出者	堤高 (m)	堤頂長 (m)	総貯水量 (千 m^3)
村上九一池	むらかみくいちいけ	波方町養老字西坂甲 496 番	藤澤 順子	2.2	22	0.2
弁則産池	べんそくさんいけ	波方町養老字東照寺甲 930 番 1	波方 養老部落	3.7	43	1.8
東照寺池	とうしょうじいけ	波方町養老字東照寺甲 948 番	波方 養老部落	3.8	49	1.8
金比羅池	こんびらいけ	波方町小部字上通甲 607 番 1	波方 小部部落	4.9	49	2.5
岡孫池	おかまごいけ	波方町岡字岡北甲 238 番	波方 岡部落	4	45	1.1
谷ノ口池	たにのくちいけ	大西町山之内甲 1149 番 1	大西 山之内部落	9	31	3.1
楠池	くすのいけ	大西町山之内甲 1225 番 1	大西 山之内部落	7	27	6.6
ヤング池	やんげいけ	大西町山之内甲 231 番	大西 山之内部落	9	22.5	9.9
古寺池	ふるでらいけ	大西町山之内甲 220 番 1	大西 山之内部落	4.5	36.5	3.3
谷勝池	たにがちいけ	大西町山之内甲 88 番 1	大西 山之内部落	5.1	37	2.5
三ツ池	みついけ	大西町山之内甲 84 番	大西 山之内部落	5	40	2.2
寺谷池	てらだにいけ	大西町宮脇甲 1231 番 1	大西 宮脇部落	7.6	29	8
拝田池	はいだいいけ	大西町宮脇甲 1178 番 1	大西 宮脇部落	5.2	27	5.2
三皿古池	みさらふるいけ	大西町宮脇甲 312 番	大西 宮脇部落	4.3	40.5	2.6
前池（紺原）	まえいけ	大西町紺原甲 657 番 1	大西 紺原地区	4.6	43	1.2
奥ノ谷池	おくのたにいけ	大西町九王甲 881 番	大西 九王部落	4.7	30	1.6
珍子谷池	ちんこだにいけ	大西町九王甲 1126 番 1	大西 九王部落	5	26	2.3
面高池	おもだかいけ	菊間町長坂 613 番	菊間 長坂部落	9	40	8
峰越池	みねごえいけ	菊間町長坂 1684 番	菊間 長坂部落	0.4	27	0.8
岩坂池	いわさかいけ	菊間町長坂 1212 番	菊間 長坂部落	4	31	1.8
宮間口池	みやまぐちいけ	菊間町西山 1175 番 1	菊間 西山部落	11	22	2.2
棚坂池	たなさかいけ	菊間町種 3635 番	菊間 種部落	9	34	3.8
魚谷池	ぎよたにいけ	菊間町種 1424 番	菊間 種部落	1.2	50	4
平松池	ひらまついけ	菊間町種 1944 番	菊間 種部落	10	30	3
冠者池	かんじゃいけ	菊間町佐方 1221 番 1	菊間 佐方部落	2	25	0.6
志津見池	しつみいけ	吉海町仁江 1759 番	吉海 志津見自治会	5.1	36	1.4
前田池	まえだいいけ	吉海町本庄 1080 番	吉海 本庄下自治会	3.8	43	4.4
内井池	うちいけ	吉海町椋名 882 番	吉海 椋名自治会	4.6	25	2.1
おむくな池	おむくないけ	吉海町椋名 824 番 1	吉海 椋名自治会	4.4	35	2.7
なかや池	なかやいけ	吉海町椋名 509 番	吉海 椋名自治会	6	50	4.3
こくぼ池	こくぼいけ	吉海町椋名 467 番	吉海 椋名自治会	8	57	4.1
もり池	もりいけ	吉海町椋名 266 番	吉海 椋名自治会	6.4	40	4.5
神田池	じんでんいけ	伯方町叶浦字神田甲 1290 番地 1	伯方 叶浦部落	4.6	52	2.6
松山下池	まつやましたいけ	伯方町北浦字松山甲 1918 番	伯方 北浦部落	3.8	20	0.4
合計						503 池

資料〔4-4〕

蒼社川洪水浸水想定区域内における要配慮者利用施設一覧表

No.	地区	事業所名	所在地	事業内容等	計画降雨浸水深	想定最大規模降雨浸水深
1	今治	リハビリド 武田脳神経外科	今治市旭町 3-3-31	地域密着型通所介護（デイサービス）	-	0.5m～1.0m 未満
2	今治	リハビリド 武田脳神経外科	今治市旭町 3-3-31	通所介護（デイサービス）	-	0.5m～1.0m 未満
3	今治	清水小学校	今治市五十嵐甲 13-3	小学校	0.1m 以上 0.3m 未満	0.5m～1.0m 未満
4	今治	みどり幼稚園	今治市五十嵐甲 60	幼保連携型認定こども園・私立	-	0.5m～1.0m 未満
5	今治	グループホームさつき	今治市泉川町 1-1-29	グループホーム	-	0.5m～1.0m 未満
6	今治	三木病院	今治市泉川町 1-3-45	病院	-	0.5m～1.0m 未満
7	今治	小規模多機能倶楽部 壱番館+reha	今治市泉川町 2-1-52	小規模多機能型居宅介護	-	0.5m～1.0m 未満
8	今治	多機能型事業所プリズム	今治市馬越町 3-2-2	日中活動系サービス	-	1.0m～3.0m 未満
9	今治	プリズム	今治市馬越町 3-2-2	訓練サービス（共同生活支援除く。）	-	1.0m～3.0m 未満
10	今治	有料老人ホーム 笑歩会今治	今治市馬越町 3-2-23	有料老人ホーム	-	0.5m～1.0m 未満
11	今治	小澤外科循環器科 医院	今治市馬越町 4-3-10	診療所	-	1.0m～3.0m 未満
12	今治	枝堀児童館	今治市枝堀町 1-4-1	児童館	1.0m 以上 2.0m 未満	1.0m～3.0m 未満
13	今治	カラコリーナ（エダボリーナ）	今治市枝堀町 1-6-16	共同生活援助サービス	1.0m 以上 2.0m 未満	1.0m～3.0m 未満
14	今治	ウエルえがお	今治市恵美須町 2-2-1	グループホーム	0.3m 以上 0.5m 未満	1.0m～3.0m 未満
15	今治	ウエルすまいる	今治市恵美須町 2-2-1	地域密着型通所介護（デイサービス）	0.3m 以上 0.5m 未満	1.0m～3.0m 未満
16	今治	ウエルすまいる	今治市恵美須町 2-2-1	通所介護（デイサービス）	0.3m 以上 0.5m 未満	1.0m～3.0m 未満
17	今治	ウエルえびす	今治市恵美須町 2-2-4	グループホーム	0.1m 以上 0.3m 未満	0.5m～1.0m 未満
18	今治	ふきあげワークス	今治市恵美須町 3-1-16	日中活動系サービス	0.3m 以上 0.5m 未満	1.0m～3.0m 未満
19	今治	ふきあげワークス	今治市恵美須町 3-1-16	訓練サービス（共同生活支援除く。）	0.3m 以上 0.5m 未満	1.0m～3.0m 未満
20	今治	機能訓練サービス ゆず	今治市片山 2-5-28	地域密着型通所介護（デイサービス）	-	0.5m～1.0m 未満
21	今治	機能訓練サービス ゆず	今治市片山 2-5-28	通所介護（デイサービス）	-	0.5m～1.0m 未満
22	今治	山内病院	今治市片山 3-1-40	病院	-	1.0m～3.0m 未満
23	今治	医療法人平成会山内病院	今治市片山 3-1-40	通所リハビリテーション（デイケア）	-	1.0m～3.0m 未満
24	今治	いずみ幼稚園	今治市片山 3-3-14	幼稚園	-	1.0m～3.0m 未満
25	今治	うつとこ I	非公表	共同生活援助	-	1.0m～3.0m 未満
26	今治	平林胃腸クリニック	今治市河南町 2-6-20	診療所	-	0.3m～0.5m 未満
27	今治	看護小規模多機能型介護施設 たちばな	今治市上徳甲 571-2	看護小規模多機能型居宅介護	0.3m 以上 0.5m 未満	1.0m～3.0m 未満

No.	地区	事業所名	所在地	事業内容等	計画降雨浸水深	想定最大規模降雨浸水深
28	今治	デイサービス みのり	今治市上徳甲 717-1	地域密着型通所介護（デイサービス）	-	1.0m～3.0m 未満
29	今治	デイサービス みのり	今治市上徳甲 717-1	通所介護（デイサービス）	-	1.0m～3.0m 未満
30	今治	サスケ設計工房今治東	今治市北高下町 1-3-35	訓練サービス（共同生活支援除く。）	2.0m 以上 3.0m 未満	3.0m～5.0m 未満
31	今治	デイサービスたちばな	今治市北高下町 3-3-18	通所介護（デイサービス）	1.0m 以上 2.0m 未満	1.0m～3.0m 未満
32	今治	生活介護事業所にこ	今治市北高下町 3-4-6	日中活動系サービス	0.5m 以上 1.0m 未満	1.0m～3.0m 未満
33	今治	発達みかんの木あそびの森	今治市北鳥生町 1-3-48	放課後デイサービス	1.0m 以上 2.0m 未満	1.0m～3.0m 未満
34	今治	ケアプラスデイサービスセンター今治	今治市北鳥生町 1-3-55	通所介護（デイサービス）	1.0m 以上 2.0m 未満	1.0m～3.0m 未満
35	今治	鳥生保育所	今治市北鳥生町 3-1-15	保育所	-	1.0m～3.0m 未満
36	今治	アマカラ研究室	今治市北鳥生町 4-1-1	放課後デイサービス	0.3m 以上 0.5m 未満	1.0m～3.0m 未満
37	今治	カインドハウス北浜	今治市北浜町 3-10	有料老人ホーム	-	1.0m～3.0m 未満
38	今治	デイサービス カインドハウス北浜	今治市北浜町 3-10	通所介護（デイサービス）	-	1.0m～3.0m 未満
39	今治	済生会今治第二病院	今治市北日吉町 1-7-43	通所リハビリテーション（デイケア）	-	1.0m～3.0m 未満
40	今治	済生会今治第二病院	今治市北日吉町 1-7-43	病院	-	1.0m～3.0m 未満
41	今治	青藍学舎	今治市北日吉町 1-8-22	放課後デイサービス	-	1.0m～3.0m 未満
42	今治	放射線第一病院	今治市北日吉町 1-10-50	病院	-	1.0m～3.0m 未満
43	今治	八恵苑	今治市北日吉町 1-19-15	介護老人保健施設	-	1.0m～3.0m 未満
44	今治	老人保健施設八恵苑	今治市北日吉町 1-19-15	短期入所療養介護（ショートステイ）	-	1.0m～3.0m 未満
45	今治	老人保健施設八恵苑	今治市北日吉町 1-19-15	通所リハビリテーション（デイケア）	-	1.0m～3.0m 未満
46	今治	夢門塾 ゆうゆう日吉	今治市北日吉町 2-4-16	放課後デイサービス	-	1.0m～3.0m 未満
47	今治	つぼみ	今治市北宝来町 1-2-1	認可外保育所	-	1.0m～3.0m 未満
48	今治	若葉幼稚園	今治市北宝来町 1-2-1	保育所	-	1.0m～3.0m 未満
49	今治	きら病院	今治市北宝来町 1-3-5	病院	-	1.0m～3.0m 未満
50	今治	チャレンジドサポートセンター 地域活動支援センター こぼん	今治市北宝来町 2-2-12	地域活動支援センター	-	1.0m～3.0m 未満
51	今治	チャレンジドサポートセンター なかよし学童くらぶ	今治市北宝来町 2-2-12	放課後デイサービス	-	1.0m～3.0m 未満
52	今治	高木眼科病院	今治市北宝来町 2-3-1	病院	-	1.0m～3.0m 未満
53	今治	おひさまえん	今治市北宝来町 2-3-6	地域型保育事業所	-	1.0m～3.0m 未満
54	今治	瀬戸内海病院	今治市北宝来町 2-4-9	病院	-	1.0m～3.0m 未満
55	今治	ケアセンターいきいき	今治市北宝来町 3-2-12	通所介護（デイサービス）	-	1.0m～3.0m 未満
56	今治	住宅型有料老人ホームいきいき	今治市北宝来町 3-2-12	有料老人ホーム	-	1.0m～3.0m 未満

No.	地区	事業所名	所在地	事業内容等	計画降雨浸水深	想定最大規模降雨浸水深
57	今治	ゆいまーる わんぴーす	今治市喜田村 5-16-30	放課後デイサービス	0.5m 以上 1.0m 未満	1.0m～3.0m 未満
58	今治	シルバーハウス ウィルケアひろせ	今治市喜田村 6-4-20	有料老人ホーム	0.5m 以上 1.0m 未満	1.0m～3.0m 未満
59	今治	デイサービス ウィルケアひろせ	今治市喜田村 6-4-20	通所介護（デイサービス）	0.5m 以上 1.0m 未満	1.0m～3.0m 未満
60	今治	広瀬病院	今治市喜田村 6-5-1	病院	0.5m 以上 1.0m 未満	1.0m～3.0m 未満
61	今治	希望の園	今治市喜田村 7-1-6	介護老人保健施設	0.5m 以上 1.0m 未満	1.0m～3.0m 未満
62	今治	済生会今治老人保健施設希望の園	今治市喜田村 7-1-6	短期入所療養介護（ショートステイ）	0.5m 以上 1.0m 未満	1.0m～3.0m 未満
63	今治	済生会今治老人保健施設希望の園	今治市喜田村 7-1-6	通所リハビリテーション（デイケア）	0.5m 以上 1.0m 未満	1.0m～3.0m 未満
64	今治	済生会今治病院	今治市喜田村 7-1-6	病院	0.5m 以上 1.0m 未満	1.0m～3.0m 未満
65	今治	なでしこ保育所	今治市喜田村 7-2-30	地域型保育事業所	0.5m 以上 1.0m 未満	1.0m～3.0m 未満
66	今治	マルクワークス喜田村	今治市喜田村 8-1-41	訓練サービス（共同生活支援除く。）	-	1.0m～3.0m 未満
67	今治	カラコリーナ（フレンドシップホームⅣ）	今治市衣干町 2-1-28	共同生活援助サービス	1.0m 以上 2.0m 未満	1.0m～3.0m 未満
68	今治	麦の穂	今治市衣干町 2-144-3	日中活動系サービス	1.0m 以上 2.0m 未満	1.0m～3.0m 未満
69	今治	麦の穂	今治市衣干町 2-144-3	訓練サービス（共同生活支援除く。）	1.0m 以上 2.0m 未満	1.0m～3.0m 未満
70	今治	愛児園マミーランド	今治市蔵敷町 2-11-18	認可外保育所	-	0.3m～0.5m 未満
71	今治	いよ路	今治市鯉池町 1-2-10	小規模多機能型居宅介護	-	0.5m～1.0m 未満
72	今治	いよ路サロン	今治市鯉池町 1-2-22	地域密着型通所介護（デイサービス）	-	1.0m～3.0m 未満
73	今治	いよ路サロン	今治市鯉池町 1-2-22	通所介護（デイサービス）	-	1.0m～3.0m 未満
74	今治	いよ路ホーム	今治市鯉池町 1-2-22	有料老人ホーム	-	1.0m～3.0m 未満
75	今治	発達みかんの木 ユナイト	今治市鯉池町 1-3-23	放課後デイサービス	-	0.5m～1.0m 未満
76	今治	短期入所生活介護事業所日高荘	今治市小泉 5-6-38	短期入所生活介護（ショートステイ）	-	3.0m～5.0m 未満
77	今治	日高荘	今治市小泉 5-6-38	特別養護老人ホーム	-	3.0m～5.0m 未満
78	今治	サービス付き高齢者向け住宅よしの	今治市黄金町 1-9-2	サービス付き高齢者住宅	0.3m 以上 0.5m 未満	1.0m～3.0m 未満
79	今治	デイサービスよしの	今治市黄金町 1-9-2	地域密着型通所介護（デイサービス）	0.3m 以上 0.5m 未満	1.0m～3.0m 未満
80	今治	デイサービスよしの	今治市黄金町 1-9-2	通所介護（デイサービス）	0.3m 以上 0.5m 未満	1.0m～3.0m 未満
81	今治	ケアハウス吹揚	今治市黄金町 3-2-6	ケアハウス	0.5m 以上 1.0m 未満	1.0m～3.0m 未満
82	今治	指定短期入所生活介護事業所シルバーハウス吹揚	今治市黄金町 3-2-6	短期入所生活介護（ショートステイ）	0.5m 以上 1.0m 未満	1.0m～3.0m 未満
83	今治	指定通所介護事業所デイサービスセンター吹揚	今治市黄金町 3-2-6	通所介護（デイサービス）	0.5m 以上 1.0m 未満	1.0m～3.0m 未満
84	今治	シルバーハウス吹揚	今治市黄金町 3-2-6	特別養護老人ホーム	0.5m 以上 1.0m 未満	1.0m～3.0m 未満

No.	地区	事業所名	所在地	事業内容等	計画降雨浸水深	想定最大規模降雨浸水深
85	今治	吹揚小学校	今治市黄金町 3-3	小学校	0.5m 以上 1.0m 未満	1.0m～3.0m 未満
86	今治	美須賀病院	今治市黄金町 3-4-8	病院	0.5m 以上 1.0m 未満	1.0m～3.0m 未満
87	今治	ふれあいの家 ひまわり	今治市郷本町 3-5-34	小規模多機能型居宅介護	0.1m 以上 0.3m 未満	0.5m～1.0m 未満
88	今治	デイサービスひまわり	今治市郷本町 3-5-37	通所介護（デイサービス）	0.1m 以上 0.3m 未満	0.5m～1.0m 未満
89	今治	和光ひまわり	今治市郷本町 3-5-37	サービス付き高齢者住宅	0.1m 以上 0.3m 未満	0.5m～1.0m 未満
90	今治	吉野病院	今治市末広町 1-5-5	病院	0.5m 以上 1.0m 未満	1.0m～3.0m 未満
91	今治	燧園	今治市末広町 3-1-6	介護老人保健施設	0.3m 以上 0.5m 未満	1.0m～3.0m 未満
92	今治	老人保健施設燧園	今治市末広町 3-1-6	短期入所療養介護（ショートステイ）	0.3m 以上 0.5m 未満	1.0m～3.0m 未満
93	今治	老人保健施設燧園	今治市末広町 3-1-6	通所リハビリテーション（デイケア）	0.3m 以上 0.5m 未満	1.0m～3.0m 未満
94	今治	看護小規模多機能ひうち	今治市末広町 3-3-6	看護小規模多機能型居宅介護	0.5m 以上 1.0m 未満	1.0m～3.0m 未満
95	今治	シルバーマンションひうち	今治市末広町 3-3-6	有料老人ホーム	0.5m 以上 1.0m 未満	1.0m～3.0m 未満
96	今治	イトウ館	今治市蒼社町 2-2-60	有料老人ホーム	-	0.5m～1.0m 未満
97	今治	トレーニングデイ110	今治市蒼社町 2-2-60	通所介護（デイサービス）	-	0.5m～1.0m 未満
98	今治	高齢者シェアハウス伊藤	今治市蒼社町 2-2-69	有料老人ホーム	-	0.5m～1.0m 未満
99	今治	高山内科病院	今治市大正町 3-5-8	病院	0.1m 以上 0.3m 未満	1.0m～3.0m 未満
100	今治	かとう内科	今治市立花町 1-10-5	診療所	-	0.5m～1.0m 未満
101	今治	かとう内科	今治市立花町 1-10-5	通所リハビリテーション（デイケア）	-	0.5m～1.0m 未満
102	今治	立花中学校	今治市立花町 2-8-7	中学校	-	0.5m～1.0m 未満
103	今治	都市型グループホームゆう	今治市立花町 2-9-35	グループホーム	-	0.5m～1.0m 未満
104	今治	竹内外科胃腸科医院	今治市立花町 3-6-36	診療所	-	0.5m～1.0m 未満
105	今治	立花小学校	今治市立花町 4-3-45	小学校	0.5m 以上 1.0m 未満	1.0m～3.0m 未満
106	今治	デイサービスフレンズ	今治市立花町 4-5-26	通所介護（デイサービス）	0.1m 以上 0.3m 未満	0.5m～1.0m 未満
107	今治	立花にこにこクラブ	今治市立花町 4-6-19	認可外保育所	0.3m 以上 0.5m 未満	1.0m～3.0m 未満
108	今治	立花幼稚園	今治市立花町 4-6-19	幼稚園	0.3m 以上 0.5m 未満	1.0m～3.0m 未満
109	今治	今治市障がい者地域活動センターときめき	今治市天保山町 2-2-1	地域活動支援センター	0.3m 以上 0.5m 未満	1.0m～3.0m 未満
110	今治	株式会社ネオリサイクル 今治事業所	今治市天保山町 5-2-15	訓練サービス（共同生活支援除く。）	0.3m 以上 0.5m 未満	1.0m～3.0m 未満
111	今治	クリエイト21	今治市常盤町 5-2-39	訓練サービス（共同生活支援除く。）	-	0.5m～1.0m 未満
112	今治	正岡眼科	今治市常盤町 5-3-9	診療所	-	0.5m～1.0m 未満

No.	地区	事業所名	所在地	事業内容等	計画降雨浸水深	想定最大規模降雨浸水深
113	今治	ときわ園	今治市常盤町 5-3-37	介護老人保健施設	-	0.5m~1.0m 未満
114	今治	村上病院	今治市常盤町 5-3-37	病院	-	0.5m~1.0m 未満
115	今治	村上病院	今治市常盤町 5-3-37	短期入所療養介護（ショートステイ）	-	0.5m~1.0m 未満
116	今治	村上病院介護医療院	今治市常盤町 5-3-37	介護医療院	-	0.5m~1.0m 未満
117	今治	老人保健施設ときわ園	今治市常盤町 5-3-37	短期入所療養介護（ショートステイ）	-	0.5m~1.0m 未満
118	今治	老人保健施設ときわ園	今治市常盤町 5-3-37	通所リハビリテーション（デイケア）	-	0.5m~1.0m 未満
119	今治	整形外科藤井病院	今治市常盤町 5-3-38	病院	-	0.5m~1.0m 未満
120	今治	井出内科	今治市常盤町 7-3-6	診療所	-	0.5m~1.0m 未満
121	今治	ふれあい	今治市常盤町 8-4-31	地域密着型通所介護（デイサービス）	-	0.5m~1.0m 未満
122	今治	ふれあい	今治市常盤町 8-4-31	通所介護（デイサービス）	-	0.5m~1.0m 未満
123	今治	ほっとやまうち	今治市常盤町 8-4-31	グループホーム	-	0.5m~1.0m 未満
124	今治	サージュほっと	今治市常盤町 8-4-37	サービス付き高齢者住宅	-	1.0m~3.0m 未満
125	今治	夢門塾ゆうゆう中寺	今治市中寺 989-3	放課後デイサービス	-	0.5m~1.0m 未満
126	今治	日吉中学校	今治市中日吉町 1-3-70	中学校	-	1.0m~3.0m 未満
127	今治	今治インターナショナルプリスクール	今治市中日吉町 1-5-43 アグメント 1F	認可外保育所	-	1.0m~3.0m 未満
128	今治	今治精華幼稚園	今治市中日吉町 2-1-34	幼稚園	-	1.0m~3.0m 未満
129	今治	ときわデイサービス	今治市中日吉町 2-1-35	地域密着型通所介護（デイサービス）	-	1.0m~3.0m 未満
130	今治	ときわデイサービス	今治市中日吉町 2-1-35	通所介護（デイサービス）	-	1.0m~3.0m 未満
131	今治	常盤小学校	今治市中日吉町 2-6-55	小学校	-	1.0m~3.0m 未満
132	今治	シルバーハウスブルーメ	今治市拝志 1-26	有料老人ホーム	0.5m 以上 1.0m 未満	1.0m~3.0m 未満
133	今治	広瀬クリニック通所リハビリテーション	今治市拝志 3-1	通所リハビリテーション（デイケア）	0.5m 以上 1.0m 未満	1.0m~3.0m 未満
134	今治	サービス付高齢者向け住宅おあしす中央	今治市八町西 3-3-35	サービス付き高齢者住宅	-	0.5m~1.0m 未満
135	今治	通所介護事業所おあしす中央	今治市八町西 3-3-35	地域密着型通所介護（デイサービス）	-	0.5m~1.0m 未満
136	今治	通所介護事業所おあしす中央	今治市八町西 3-3-35	通所介護（デイサービス）	-	0.5m~1.0m 未満
137	今治	サテライト ひまわり	今治市八町西 4-1-12	小規模多機能型居宅介護	1.0m 以上 2.0m 未満	1.0m~3.0m 未満
138	今治	グループホームひまわり	今治市八町西 4-1-14	グループホーム	1.0m 以上 2.0m 未満	1.0m~3.0m 未満
139	今治	放課後等デイサービス キート今治南クラス	今治市八町東 2-4-8	放課後デイサービス	0.3m 以上 0.5m 未満	0.5m~1.0m 未満
140	今治	サービス付き高齢者向け住宅たちばな	今治市八町東 5-6-2	サービス付き高齢者住宅	0.3m 以上 0.5m 未満	1.0m~3.0m 未満

No.	地区	事業所名	所在地	事業内容等	計画降雨浸水深	想定最大規模降雨浸水深
141	今治	小規模多機能型介護施設 たちばな南	今治市八町東 5-6-2	小規模多機能型居宅介護	0.3m 以上 0.5m 未満	1.0m～3.0m 未満
142	今治	多機能型事業所パドル	今治市八町東 6-4-22	訓練サービス（共同生活支援除く。）	0.3m 以上 0.5m 未満	1.0m～3.0m 未満
143	今治	株式会社デイサービス愛	今治市東鳥生町 1-6-7	地域密着型通所介護（デイサービス）	1.0m 以上 2.0m 未満	1.0m～3.0m 未満
144	今治	株式会社デイサービス愛	今治市東鳥生町 1-6-7	通所介護（デイサービス）	1.0m 以上 2.0m 未満	1.0m～3.0m 未満
145	今治	サービス付き高齢者向け住宅愛	今治市東鳥生町 1-6-38	サービス付き高齢者住宅	2.0m 以上 3.0m 未満	3.0m～5.0m 未満
146	今治	エコステーション未来	今治市東鳥生町 4-2-25	訓練サービス（共同生活支援除く。）	1.0m 以上 2.0m 未満	1.0m～3.0m 未満
147	今治	就労継続支援 B 型事業所 健心工房	今治市東鳥生町 5-43	訓練サービス（共同生活支援除く。）	-	0.5m～1.0m 未満
148	今治	サポートかけはし東鳥生	今治市東鳥生町 5-46	訓練サービス（共同生活支援除く。）	-	0.5m～1.0m 未満
149	今治	おひさまきつず今治東鳥生事業所	今治市東鳥生町 5-61	放課後デイサービス	-	0.5m～1.0m 未満
150	今治	まんまるファクトリー	今治市東村 1-5-23	訓練サービス（共同生活支援除く。）	1.0m 以上 2.0m 未満	1.0m～3.0m 未満
151	今治	デイサービス つくし	今治市東村 1-7-19	地域密着型通所介護（デイサービス）	0.5m 以上 1.0m 未満	1.0m～3.0m 未満
152	今治	デイサービス つくし	今治市東村 1-7-19	通所介護（デイサービス）	0.5m 以上 1.0m 未満	1.0m～3.0m 未満
153	今治	若葉保育園	今治市東村 1-15-36	幼稚園	0.1m 以上 0.3m 未満	1.0m～3.0m 未満
154	今治	瀬戸内みすかの家	今治市東門町 5-14-52	小規模多機能型居宅介護	0.1m 以上 0.3m 未満	1.0m～3.0m 未満
155	今治	鈴木病院	今治市別宮町 2-1-5	病院	-	1.0m～3.0m 未満
156	今治	鈴木病院	今治市別宮町 2-1-5	通所リハビリテーション（デイケア）	-	1.0m～3.0m 未満
157	今治	今治幼稚園	今治市別宮町 2-4-13	幼保連携型認定こども園・私立	-	1.0m～3.0m 未満
158	今治	木原病院	今治市別宮町 3-7-8	病院	-	1.0m～3.0m 未満
159	今治	さくら苑	今治市別宮町 3-7-17	介護老人保健施設	-	1.0m～3.0m 未満
160	今治	老人保健施設さくら苑	今治市別宮町 3-7-17	短期入所療養介護（ショートステイ）	-	1.0m～3.0m 未満
161	今治	老人保健施設さくら苑	今治市別宮町 3-7-17	通所リハビリテーション（デイケア）	-	1.0m～3.0m 未満
162	今治	別宮小学校	今治市別宮町 5-1-7	小学校	-	1.0m～3.0m 未満
163	今治	地域活動支援センター らぼーる	今治市別名 10-2	地域活動支援センター	-	1.0m～3.0m 未満
164	今治	機能訓練特化型デイサービスまいか	今治市別名 194-1	地域密着型通所介護（デイサービス）	-	0.5m～1.0m 未満
165	今治	機能訓練特化型デイサービスまいか	今治市別名 194-1	通所介護（デイサービス）	-	0.5m～1.0m 未満
166	今治	放課後等デイサービス ふらすこ	今治市別名 194-1	放課後デイサービス	-	0.5m～1.0m 未満
167	今治	今治なごみ苑	今治市別名 251	特別養護老人ホーム	-	1.0m～3.0m 未満
168	今治	今治なごみ苑	今治市別名 251	短期入所生活介護（ショートステイ）	-	1.0m～3.0m 未満
169	今治	なごみ	今治市別名 251	ケアハウス	-	1.0m～3.0m 未満
170	今治	デイサービスなごみ	今治市別名 252	認知症対応型デイサービス	-	1.0m～3.0m 未満
171	今治	介護老人保健施設シルビウス・ケアセンター	今治市別名 261	通所リハビリテーション（デイケア）	-	0.5m～1.0m 未満

No.	地区	事業所名	所在地	事業内容等	計画降雨浸水深	想定最大規模降雨浸水深
172	今治	シルビウス・ケアセンター	今治市別名 261	介護老人保健施設	-	0.5m~1.0m 未満
173	今治	老人保健施設シルビウス・ケアセンター	今治市別名 261	短期入所療養介護（ショートステイ）	-	0.5m~1.0m 未満
174	今治	シグマ託児所	今治市別名 272	認可外保育所	-	0.5m~1.0m 未満
175	今治	片木脳神経外科	今治市別名 274	診療所	-	1.0m~3.0m 未満
176	今治	片木脳神経外科	今治市別名 274	通所リハビリテーション（デイケア）	-	1.0m~3.0m 未満
177	今治	小規模多機能型居宅介護事業所 JAおちいまぱり元気まんてん	今治市別名 434	小規模多機能型居宅介護	-	1.0m~3.0m 未満
178	今治	日高小学校	今治市別名 446-2	小学校	-	0.5m~1.0m 未満
179	今治	日高保育所	今治市別名 549-1	保育所	-	0.3m~0.5m 未満
180	今治	本町児童館	今治市本町 5-2-24	児童館	0.5m 以上 1.0m 未満	1.0m~3.0m 未満
181	今治	南中学校	今治市松木 349-1	中学校	0.1m 以上 0.3m 未満	1.0m~3.0m 未満
182	今治	白石病院	今治市松本町 1-5-9	病院	0.3m 以上 0.5m 未満	1.0m~3.0m 未満
183	今治	セントラルケアホーム	今治市松本町 2-6-6	介護老人保健施設	0.3m 以上 0.5m 未満	1.0m~3.0m 未満
184	今治	老人保健施設セントラルケアホーム	今治市松本町 2-6-6	短期入所療養介護（ショートステイ）	0.3m 以上 0.5m 未満	1.0m~3.0m 未満
185	今治	老人保健施設セントラルケアホーム	今治市松本町 2-6-6	通所リハビリテーション（デイケア）	0.3m 以上 0.5m 未満	1.0m~3.0m 未満
186	今治	森耳鼻咽喉科医院	今治市松本町 3-2-24	診療所	0.3m 以上 0.5m 未満	1.0m~3.0m 未満
187	今治	児童発達支援 すばる	今治市美須賀町 3-2-3	児童発達支援事業	1.0m 以上 2.0m 未満	1.0m~3.0m 未満
188	今治	放課後等デイサービス すばる	今治市美須賀町 3-2-3	放課後デイサービス	1.0m 以上 2.0m 未満	1.0m~3.0m 未満
189	今治	ハーフデイリハビリテーション晁誠	今治市美須賀町 3-3-2	地域密着型通所介護（デイサービス）	1.0m 以上 2.0m 未満	1.0m~3.0m 未満
190	今治	ハーフデイリハビリテーション晁誠	今治市美須賀町 3-3-2	通所介護（デイサービス）	1.0m 以上 2.0m 未満	1.0m~3.0m 未満
191	今治	住んで民家 in 今治	今治市美須賀町 4-1-22	サービス付き高齢者住宅	2.0m 以上 3.0m 未満	3.0m~5.0m 未満
192	今治	デイサービスはなび	今治市美須賀町 4-1-22	地域密着型通所介護（デイサービス）	2.0m 以上 3.0m 未満	3.0m~5.0m 未満
193	今治	デイサービスはなび	今治市美須賀町 4-1-22	通所介護（デイサービス）	2.0m 以上 3.0m 未満	3.0m~5.0m 未満
194	今治	ゆいまーる あくあ	今治市美須賀町 4-1-46	放課後デイサービス	1.0m 以上 2.0m 未満	1.0m~3.0m 未満
195	今治	城東保育所	今治市美須賀町 4-1-48	保育所	1.0m 以上 2.0m 未満	1.0m~3.0m 未満
196	今治	チャレンジスクール えーる	今治市南高下町 2-2-10	放課後デイサービス	1.0m 以上 2.0m 未満	1.0m~3.0m 未満
197	今治	ハートフルケアホーム青空	今治市南高下町 2-2-67	グループホーム	1.0m 以上 2.0m 未満	1.0m~3.0m 未満
198	今治	鳥生小学校	今治市南高下町 3-3-71	小学校	1.0m 以上 2.0m 未満	1.0m~3.0m 未満
199	今治	晴心幼稚園	今治市南高下町 3-4-46	幼保連携型認定こども園・私立	1.0m 以上 2.0m 未満	1.0m~3.0m 未満
200	今治	いのうえ産婦人科	今治市南大門町 1-5-2	診療所	-	1.0m~3.0m 未満

No.	地区	事業所名	所在地	事業内容等	計画降雨浸水深	想定最大規模降雨浸水深
201	今治	グループホームつどい	今治市南大門町 2-2-2	グループホーム	-	1.0m～3.0m 未満
202	今治	小規模多機能うらら	今治市南大門町 2-2-2	小規模多機能型居宅介護	-	1.0m～3.0m 未満
203	今治	介護付き有料老人ホーム廣寿苑	今治市南大門町 3-5-8	有料老人ホーム	-	1.0m～3.0m 未満
204	今治	住宅型有料老人ホーム廣寿苑	今治市南大門町 3-5-8	有料老人ホーム	-	1.0m～3.0m 未満
205	今治	グループホーム廣寿苑	今治市南大門町 3-5-33	グループホーム	-	1.0m～3.0m 未満
206	今治	廣寿苑	今治市南大門町 3-5-33	ケアハウス	-	1.0m～3.0m 未満
207	今治	放課後等デイサービス キート今治北クラス	今治市南大門町 4-2-10号	放課後デイサービス	-	1.0m～3.0m 未満
208	今治	子育てサポートぶれ・しゅーれ	今治市南鳥生町 1-1-15	児童発達支援事業	2.0m 以上 3.0m 未満	3.0m～5.0m 未満
209	今治	カインドハウス	今治市南鳥生町 2-3-43	有料老人ホーム	0.5m 以上 1.0m 未満	1.0m～3.0m 未満
210	今治	デイサービス カインドハウス鳥生	今治市南鳥生町 2-3-43	通所介護（デイサービス）	0.5m 以上 1.0m 未満	1.0m～3.0m 未満
211	今治	放課後等デイサービスすばる鳥生教室	今治市南鳥生町 3-3-44 1階	放課後デイサービス	0.3m 以上 0.5m 未満	1.0m～3.0m 未満
212	今治	常盤保育所	今治市南日吉町 2-2-8	保育所	-	0.5m～1.0m 未満
213	今治	菅病院	今治市南日吉町 2-3-21	病院	-	1.0m～3.0m 未満
214	今治	今治めぐみ幼稚園	今治市南宝来町 1-1-6	幼稚園	-	0.5m～1.0m 未満
215	今治	エンゼル保育園	今治市南宝来町 1-4-11	地域型保育事業所	-	0.5m～1.0m 未満
216	今治	今治市社協介護サービスセンター	今治市南宝来町 1-9-8	通所介護（デイサービス）	-	0.5m～1.0m 未満
217	今治	チャレンジスクール えーる+	今治市南宝来町 2-8-38	放課後デイサービス	-	0.5m～1.0m 未満
218	今治	内科・消化器科羽鳥病院	今治市南宝来町 3-2-3	病院	-	1.0m～3.0m 未満
219	今治	たくぼ眼科	今治市南宝来町 3-2-9	診療所	-	1.0m～3.0m 未満
220	今治	グループホームはとり	今治市南宝来町 3-4-1	グループホーム	-	0.5m～1.0m 未満
221	今治	デイサービスセンターはとり	今治市南宝来町 3-4-1	通所介護（デイサービス）	-	0.5m～1.0m 未満
222	今治	カラコリーナ（フレンドシップホームⅢ）	今治市室屋町 1-1-8	共同生活援助サービス	0.3m 以上 0.5m 未満	1.0m～3.0m 未満
223	今治	いまばり光生園	今治市室屋町 3-2-10	介護老人保健施設	0.1m 以上 0.3m 未満	1.0m～3.0m 未満
224	今治	光生病院	今治市室屋町 3-2-10	病院	0.1m 以上 0.3m 未満	1.0m～3.0m 未満
225	今治	通所リハビリテーション 光生病院	今治市室屋町 3-2-10	通所リハビリテーション（デイケア）	0.1m 以上 0.3m 未満	1.0m～3.0m 未満
226	今治	グループハウス富士	今治市室屋町 3-2-19	有料老人ホーム	0.1m 未満	1.0m～3.0m 未満
227	今治	デイサービスぽかぽか	今治市室屋町 5-3-6	地域密着型通所介護（デイサービス）	0.1m 以上 0.3m 未満	1.0m～3.0m 未満

No.	地区	事業所名	所在地	事業内容等	計画降雨浸水深	想定最大規模降雨浸水深
228	今治	デイサービスぽかぽか	今治市室屋町 5-3-6	通所介護（デイサービス）	0.1m 以上 0.3m 未満	1.0m～3.0m 未満
229	今治	有料老人ホームひだまり	今治市室屋町 5-3-6	有料老人ホーム	0.1m 以上 0.3m 未満	1.0m～3.0m 未満
230	今治	ハートフルケアホームあけぼの	今治市室屋町 6-1-9	グループホーム	0.1m 以上 0.3m 未満	1.0m～3.0m 未満
231	今治	ココロココ今治	今治市山路町 1-3-21	有料老人ホーム	-	1.0m～3.0m 未満
232	今治	今治南病院	今治市四村 103-1	病院	0.1m 以上 0.3m 未満	0.5m～1.0m 未満
233	今治	今治南病院介護医療院	今治市四村 103-1	介護医療院	0.1m 以上 0.3m 未満	0.5m～1.0m 未満
234	今治	今治南病院介護医療院	今治市四村 103-1	短期入所療養介護（ショートステイ）	0.1m 以上 0.3m 未満	0.5m～1.0m 未満
235	今治	今治南病院介護医療院	今治市四村 103-1	通所リハビリテーション（デイケア）	0.1m 以上 0.3m 未満	0.5m～1.0m 未満
236	今治	グループホーム清水	今治市四村 103-5	グループホーム	0.1m 未満	0.5m～1.0m 未満
237	玉川	日の出保育所	今治市玉川町小鴨部甲 230-2	保育所	-	0.5m～1.0m 未満
238	玉川	ステップ	今治市玉川町別所甲 32-1	訓練サービス（共同生活支援除く。）	0.3m 以上 0.5m 未満	1.0m～3.0m 未満
239	玉川	おかげさん	今治市玉川町別所甲 93-3	小規模多機能型居宅介護	-	0.1m～0.3m 未満

資料〔4-5〕

道路・橋りょう危険箇所一覧表

道路危険箇所

地区	路線名	管理者	危険箇所	原因	延長 (m)
波止浜	公園観光道路線	今治市	波止浜公園山間部	山崩	150
近見	大新田大浜線	今治市	湊から大浜までの海岸沿	湛水	100
立花	祇園浜ノ窪線	今治市	北鳥生町の御物川沿	湛水	100
桜井	鳥越唐子台線	今治市	唐子台団地から県道38号までの山間部	山崩、路肩崩	200
玉川	原田線	今治市	県道北条玉川線接続点付近	山崩	200
玉川	原田線	今治市	市道炭屋線接続点付近	山崩	50
玉川	原田線	今治市	市道大祖線接続点付近	山崩	50
玉川	国道317号線	愛媛県	龍岡上木地口バス停付近	山崩	450
玉川	国道317号線	愛媛県	龍岡上嵯峨子城址入口付近	山崩	500
玉川	木地奥山線	今治市	水ヶ峠トンネル入口付近	山崩	100
玉川	木地奥山線	今治市	ウトウ谷付近	山崩	400
玉川	木地奥山線	今治市	四国のみち水ヶ峠入口下流A	山崩	50
玉川	木地奥山線	今治市	四国のみち水ヶ峠入口下流B	山崩	100
玉川	木地奥山線	今治市	四国のみち檜原山入口付近	山崩	200
玉川	木地川本線	今治市	四国電力発電所水取入口付近	山崩	400
玉川	木地川本線	今治市	門岡養魚場付近	山崩	100
玉川	木地川本線	今治市	林道湯の谷線接続点下付近	山崩	250
玉川	木地川本線	今治市	林道湯の谷線接続点上付近	山崩	150
玉川	木地川本線	今治市	坊城谷上付近	山崩	400
玉川	木地川本線	今治市	千疋峠登山道から林道ヨコグラ線接続点	山崩	450
玉川	木地川本線	今治市	上木地檜原山登山道入口付近	山崩	300
玉川	木地川本線	今治市	猪鼻橋下付近	山崩	150
玉川	木地川本線	今治市	猪鼻橋上付近	山崩	200
玉川	木地川本線	今治市	ドロボウ谷付近	山崩	100
玉川	木地川本線	今治市	木地川本線終点付近	山崩	500

地区	路線名	管理者	危険箇所	原因	延長(m)
玉川	県道東予玉川線	愛媛県	玉川町鈍川古屋ノ谷	山崩	100
玉川	鴨部線	今治市	玉川中学校駐車場横	山崩	100
菊間	上ヶ市線	今治市	菊間町長坂(長津神社南斜面)	落石、崩壊	100
菊間	高田西山線	今治市	菊間町高田(新池西斜面)	落石、崩壊	65
菊間	高田西山線	今治市	菊間町高田(鳥超池、高田池中間付近)	落石、崩壊	40
菊間	池原長谷線	今治市	菊間町池原(支線起点付近北斜面)	落石、崩壊	70
菊間	池原長谷線	今治市	菊間町池原(支線終点付近南斜面)	落石、崩壊	70
菊間	菊間松尾立岩線	今治市	菊間町川上(本線起点付近)	落石、崩壊	130
菊間	菊間松尾立岩線	今治市	菊間町中川(国又付近)	落石、崩壊	100
菊間	菊間松尾立岩線	今治市	菊間町中川(本線終点付近3箇所)	落石、崩壊	215
菊間	菊間長谷線	今治市	菊間町種(長谷交差点下側東斜面)	落石、崩壊	90
菊間	葉山城ノ上線	今治市	菊間町種(農免農道交差点東側付近)	落石、崩壊	50
菊間	葉山城ノ上線	今治市	菊間町種(農免農道、横畑橋の中間付近)	落石、崩壊	55
菊間	辰ノ口線	今治市	菊間町種(菊間青木線交差部北側斜面)	落石、崩壊	90
菊間	辰ノ口線	今治市	菊間町種(国道取付部北側斜面)	落石、崩壊	55
菊間	菊間西山萩原線	今治市	菊間町西山(宮間口池北側斜面)	落石、崩壊	50
菊間	菊間西山萩原線	今治市	菊間町西山(宮間口池西側斜面)	落石、崩壊	70
菊間	菊間横道線	今治市	菊間町種(白岩農道取付部付近)	落石、崩壊	45
菊間	菊間東山線	今治市	菊間町種(大城寺集会所裏筋付近)	落石、崩壊	120
菊間	大畑線	今治市	菊間町河之内(深田農道取付上側付近)	落石、崩壊	125
菊間	大畑線	今治市	菊間町河之内(本線中間付近2箇所)	落石、崩壊	145
菊間	大畑線	今治市	菊間町河之内 (四国電力菊間中継所下側付近)	落石、崩壊	80
伯方	新波止久留米木線	今治市	伯方町木浦(村上石油(株)前付近)	落石	70
伯方	船場船越線	今治市	伯方町北浦(市道船越第1線付近)	落石	35
伯方	石川古江線	今治市	伯方町木浦(伯方造船(株)前付近)	落石、崩壊	300

橋りょう危険箇所

地区	橋名	管理者	路線名	河川名等	危険箇所
今治	城東橋	今治市	内港喜田村線	蒼社川	上、下部
今治	八幡地橋	今治市	北宝来高地線	浅川	下部
今治	城山通線1号橋	今治市	城山通線	水路	下部
今治	湊新田線1号橋	今治市	湊新田線	水路	上部
今治	西校鯉池線3号橋	今治市	西校鯉池線	水路	上部
今治	岡ノ坊線1号橋	今治市	岡ノ坊線	水路	下部
今治	明神橋	今治市	明神橋沖浦線	大川	上部
今治	馴合跨線橋	今治市	近見山沿線	JR	下部
今治	恵美須町2号線1号橋	今治市	恵美須町2号線	水路	上部
今治	北宝来高地線2号橋	今治市	北宝来高地線	高地川	上部
今治	別宮的場線1号橋	今治市	別宮的場線	水路	上部
今治	喜田村新開線1号橋	今治市	喜田村新開線	水路	上部
今治	唐子大橋	今治市	蔵敷唐子台線	頓田川	上部
今治	大川橋歩道橋	今治市	桜井朝倉線	大川	上部
朝倉	桜樹橋	今治市	中力線	頓田川	上部
朝倉	新宮橋	今治市	新宮線	高大寺川	上部
朝倉	天王橋	今治市	天皇白崎線	頓田川	上部
玉川	長谷橋	今治市	玉川高野桂線	蒼社川	上、下部
玉川	赤末橋	今治市	玉川中通大下線	蒼社川	上部
玉川	湯の谷橋	今治市	木地川本線	水路	上部
大西	花木橋	今治市	花木線	水路	上部
大西	原山橋	今治市	大西原山2号線	ナラズ川	上部
大西	栄谷橋	今治市	栄谷線	天満川	上部
大西	滝本橋	今治市	滝本線	脇川	上部
菊間	西山橋	今治市	高田・西山線	長坂川	上部
菊間	水車橋	今治市	高田・池原線	菊間川	上部
菊間	大門橋	今治市	川上線	菊間川	上部
菊間	霜ノ下橋	今治市	里ノ側線	佐方川	上部

地区	橋名	管理者	路線名	河川名等	危険箇所
菊間	横畑橋	今治市	葉山・城ノ上線	種川	下部
菊間	佐方橋	今治市	岩谷町線	佐方川	上部
吉海	平田上橋	今治市	平田上ノ谷線	仁江川	下部
吉海	藤井橋	今治市	藤井大亀線	三反地川	上部
吉海	北台下橋	今治市	田浦海岸線	水路	上部
宮窪	岡橋	今治市	住吉線	大川	上、下部
宮窪	新開橋	今治市	宮窪新開尾形線	水路	下部
伯方	平尾第2橋	今治市	伯方平尾線	平尾川	上、下部
伯方	平尾橋	今治市	梅平尾線	平尾川	上、下部
伯方	神田川第3橋	今治市	伯方寺山線	水路	上部
伯方	片平橋	今治市	伯方峠浜線	水路	上、下部
伯方	前浜橋	今治市	伯方峠浜線	水路	上部
伯方	吉田第一橋	今治市	伯方中川線	中川	上部
伯方	中川橋	今治市	伯方中川線	中川	上部
上浦	胡橋	今治市	胡荒神線	古戸川	上部
上浦	中央橋	今治市	蔵ノ町線	井ノ口本川	上部
上浦	永江川橋	今治市	井口瀬戸線	水路	上、下部
上浦	竹下新田第3橋	今治市	上浦神田中線	竹下川	下部
上浦	花奥尾越橋	今治市	花奥尾越線	水路	上、下部
大三島	奥下2号橋	今治市	奥下線	水路	上、下部
大三島	宮脇2号橋	今治市	大三島宮脇線	野々江大川	上、下部

資料〔4-6〕

崩壊土砂流出危険地区一覧表

番号	位置				面積 (ha)	人家 (戸)	保全対象 公共施設	治山事業 進捗状況	保安 林等
	地区名	地域名	大字	字					
202-001	延喜	今治	延喜		2.100		国道	概成	有
202-002	土居	今治	新谷		0.360	1	市道ほか	一部概成	有
202-003	谷(1)	今治	新谷	谷	0.710	20	県道	概成	有
202-004	谷(2)	今治	新谷		0.590	20	市道	概成	有
202-005	神宮(1)	今治	神宮		0.890		県道	概成	有
202-006	神宮(2)	今治	神宮		0.720		県道	概成	有
202-007	神宮(3)	今治	神宮		0.940		県道	概成	有
202-008	宮ヶ崎	今治	宮ヶ崎		0.780	17	県道	無	有
202-009	杣田(2)	今治	杣田		0.210	12	林道	概成	有
202-010	杣田(1)	今治	杣田		0.710	6	国道ほか	無	有
202-011	長沢	今治	長沢		1.650	5	農道	概成	有
202-012	野間	今治	野間		0.630	5	県道	概成	有
202-013	阿方(1)	今治	阿方		2.790	2	市道	一部概成	有
202-014	阿方(2)	今治	阿方		2.940	1	林道	無	有
202-015	阿方(3)	今治	阿方		1.650	12	市道	無	有
202-016	長沢(1)	今治	長沢		0.550	16	県道	無	有
202-017	長沢(2)	今治	長沢		0.220	9	市道	概成	有
202-018	上谷	今治	長沢	上谷	0.480	15	市道	概成	有
202-019	元瀬(1)	今治	長沢	元瀬	1.050	24	農道	一部概成	有
202-020	元瀬(2)	今治	長沢	元瀬	5.850	24	県道	概成	有
202-021	柳ヶ谷	今治	杣田	柳ヶ谷	1.530	17	県道ほか	概成	有
202-022	神宮(4)	今治	神宮		0.290	13	市道	概成	有
202-023	ヨシヲシ	今治	宅間	ヨシヲシ	0.160	30	市道	一部概成	有
202-024	本谷-1	今治	石井町5丁目	本谷	1.680	40	市道	無	無
202-025	本谷-2	今治	石井5丁目	本谷	1.590	40	市道	無	無
202-026	貞	今治	高橋	貞	1.230	40	市道	無	無
202-027	長谷	今治	旦	長谷	0.990	50	市道ほか	概成	有
202-028	本郷	今治	高部	本郷	2.340	100	県道	無	無
202-029	大浜2丁目	今治	大浜町	2丁目	0.060	10	県道ほか	無	有
202-030	鈍川大下A	玉川	鈍川	大下	0.030	5	県道ほか	概成	無
202-031	浅地A	朝倉	朝倉上	浅地	0.320	20	市道	概成	有
202-032	入り日A	大三島	大三島町	宮浦	0.020	200		一部概成	有
202-033	ソウタA	吉海	吉海町	名駒	0.080	21	市道	一部概成	有
202-034	流岡下A	玉川	玉川町	竜岡下	0.170	15	市道	概成	有
202-035	竜岡下B	玉川	玉川町	竜岡下	0.120	7	市道	無	有
202-036	葛谷A	玉川	竜岡下		0.590	7	農道	概成	有
202-037	葛谷B	玉川	玉川町	葛谷	0.160	21	市道	無	有
202-038	与和木A	玉川	与和木		0.360		市道	無	有
202-039	鷺頭A	大三島	大三島町		0.050	5	市道	無	有
202-040	安神山A	大三島	大三島町		0.050	5	県道	概成	有
202-041	安神山B	大三島	大三島町		0.100	15	市道	概成	有
202-042	安神山C	大三島	大三島町		0.200		市道	概成	有
202-043	大下A	関前	大三島町	大下	0.050	10	県道ほか	無	無
202-044	九九ノ谷	玉川	玉川町	竜岡上	0.860	2	県道ほか	概成	有
202-045	ホウキ谷	玉川	玉川町	竜岡上	0.940	15	市道	概成	有
202-046	五葉谷	玉川	玉川町	竜岡上	8.280	1	市道	概成	有
202-047	キクエ谷	玉川	玉川町	竜岡上	1.300	10	県道ほか	概成	有
202-048	古屋敷谷	玉川	玉川町	竜岡上	0.230	4	県道	概成	有
202-049	下ノ谷	玉川	玉川町	竜岡上	1.030	2		概成	有
202-050	大谷・民直	玉川	玉川町	竜岡上	0.520	2		概成	有

番号	位置				面積 (ha)	人家 (戸)	保全対象 公共施設	治山事業 進捗状況	保安 林等
	地区名	地域名	大字	字					
202-051	与和木a	玉川	玉川町	与和木	0.380	40	市道ほか	概成	有
202-052	力石・向谷	玉川	玉川町	龍岡上	1.850			概成	有
202-053	木地・奥A	玉川	玉川町	龍岡上	0.210			無	有
202-054	木地・奥B	玉川	玉川町	龍岡上	0.340			無	有
202-055	木地・奥C	玉川	玉川町	龍岡上	0.660		公民館	無	有
202-056	木地・奥D	玉川	玉川町	龍岡上	0.830		郵便局	無	有
202-057	木地・奥E	玉川	玉川町	龍岡上	1.440			無	有
202-059	摺木		玉川町摺木		1.800	5	県道	一部概成	有
202-060	野田1		朝倉北		0.540	10	集会所	概成	有
202-061	野々瀬1		朝倉南		0.330	10	集会所	概成	有
202-065	新谷	今治	新谷		0.250	20	市道	概成	有
202-069	猿子		長沢	猿子	0.060	20	市道	未成	無
202-070	鈍川木地				1.910		県道ほか	一部概成	有
202-073	花ヒラ谷				0.910	10	県道	一部概成	有
202-077	水の上		朝倉上	水の上	0.180		市道	無	土流
202-078	大野		玉川町	大野	0.150	19	県道ほか		有
202-079	楠窪		玉川町	鈍川	0.820	5	市道ほか	概成	有
202-080	鋪巻谷		玉川町	鈍川	2.890		市道ほか	概成	有
202-081	湯の谷		玉川町	木地	0.870	1	市道ほか	概成	有
202-082	イノ谷		朝倉上	峠	0.470	20	市道ほか	未成	有
202-083	日之浦(3)				2.160	20	林道	未成	無
202-084	西山(3)		西山		0.000	20	林道		無
202-085	西山(4)		西山		0.000	2	林道		無
202-086	甘崎(6)		甘崎		0.000		農道		有
202-088	盛	上浦	上浦町	盛	0.080		県道ほか		無
202-090	田浦北	吉海	吉海町田浦		0.030		県道	一部概成	無
202-092	新池	朝倉	朝倉下		0.540	10	市道ほか	無	有
202-093	井口	上浦	上浦町井口		0.600	16	市道ほか	一部概成	有
202-095	高田2	菊間	菊間町高田		0.700	39	市道ほか	一部概成	有
202-096	高田3	菊間	菊間町高田		0.350	39	市道ほか	一部概成	有
202-097	白地南	朝倉	朝倉上		0.730	5	市道ほか	概成	有
202-098	井口西	上浦	上浦町井口		0.750	8	市道ほか	無	有
202-099	井口南	上浦	上浦町井口		0.320	5	農道ほか	無	有
202-100	ケスケ谷	玉川	玉川町木地		1.020	5	市道ほか	無	有
206-001	朝倉黒谷A				0.050	7	市道	無	無
341-001	竹林寺	朝倉	古谷	竹林寺	0.240	4	公園	無	有
341-002	多岐	朝倉	古谷	多岐	0.320	3	市道	概成	有
341-003	門口	朝倉	古谷	門口	2.100	3	市道	概成	有
341-004	野々瀬	朝倉	朝倉南	野々瀬	0.170	7	市道	無	有
341-005	西蔵寺	朝倉	朝倉上	西蔵寺	0.140	4	県道	概成	有
341-006	高大寺	朝倉	朝倉上	高大寺	0.090	6	県道	概成	無
341-007	小森(1)	朝倉	朝倉上	小森(1)	0.300	20	市道	無	無
341-008	小森(2)	朝倉	朝倉上	小森(2)	1.660	50	市道	概成	有
341-009	峠	朝倉	朝倉上	峠	0.140	6	市道	概成	有
341-010	白地(1)	朝倉	朝倉上	白地(1)	0.150	12	市道	無	有
341-011	白地(2)	朝倉	朝倉上	白地(2)	0.680	11	市道	無	有
341-012	浅地(1)	朝倉	朝倉上	浅地(1)	1.980	20	市道	概成	有
341-013	浅地(2)	朝倉	朝倉上	浅地(2)	0.800	10	市道	概成	有
341-014	浅地	朝倉	朝倉上	浅地	0.190	4	市道	概成	有
341-015	白地(3)	朝倉	朝倉上	白地(3)	6.600	20	市道	概成	有
341-016	五葉本谷	朝倉	朝倉上	五葉本谷	8.850		市道	概成	有

番号	位置				面積 (ha)	人家 (戸)	保全対象 公共施設	治山事業 進捗状況	保安 林等
	地区名	地域名	大字	字					
341-017	金山	朝倉	朝倉上	金山	1.200	3	市道	概成	有
341-018	古谷-1	朝倉	朝倉	古谷	0.540	30	県道ほか	概成	有
341-019	朝倉下	朝倉	朝倉下		1.260	30	県道	概成	有
341-020	古谷-2	朝倉	朝倉	古谷	1.350	30	県道	概成	有
341-021	朝倉上-4	朝倉	朝倉上		1.050	30	県道	無	有
341-022	朝倉上-5	朝倉	朝倉上		0.970	15	県道	無	有
341-023	朝倉上-6	朝倉	朝倉上		1.410	15		未成	有
341-024	朝倉上-7	朝倉	朝倉上		0.150		市道	未成	有
341-025	朝倉上	朝倉	朝倉上		2.220	5	市道	未成	有
341-026	野々瀬南	朝倉	朝倉南		0.310		県道ほか	概成	有
341-027	岡	朝倉	朝倉下		0.170		市道	無	有
341-028	野田	朝倉	朝倉北	野田	0.940	15	国道ほか	概成	有
341-029	山越	朝倉	朝倉北	山越	0.810	15	国道ほか	概成	有
341-030	古谷-3		古谷	多岐	0.390	30	県道	一部概成	有
341-031	古谷-4		古谷	棚井	0.480		県道ほか	一部概成	有
341-032	高大寺		朝倉上	高大寺	0.590		県道ほか	概成	有
342-001	下谷	玉川	玉川町中村	下谷	2.640	30	県道	一部概成	有
342-002	三島神社	玉川	玉川町鈍川	奈良ノ木	2.730	30	県道	概成	無
342-003	原田	玉川	玉川町滝岡下	原田	0.960		県道ほか	概成	有
342-004	別所(1)	玉川	玉川町別所		0.570	8	県道	無	無
342-005	別所(2)	玉川	玉川町別所		1.020	8	市道	概成	有
342-006	谷山川 (1)	玉川	玉川町小鴨部	谷山川	1.470	1	市道	概成	有
342-007	谷山川 (2)	玉川	玉川町小鴨部	谷山川	3.270	1	国道	概成	有
342-008	谷山川 (3)	玉川	玉川町小鴨部	谷山川	1.500	17	国道ほか	一部概成	有
342-009	谷山川 (4)	玉川	玉川町小鴨部	谷山川	2.160	20	市道ほか	概成	有
342-010	中村(1)	玉川	玉川町中村		3.300	8	県道	概成	有
342-011	中村(2)	玉川	玉川町中村		0.570	16	県道ほか	一部概成	有
342-012	中村(3)	玉川	玉川町中村		0.390	4	県道	一部概成	有
342-013	中村(4)	玉川	玉川町中村		0.890	15	県道	一部概成	有
342-014	中村(5)	玉川	玉川町中村		0.690	6	市道	一部概成	有
342-015	高野	玉川	玉川町高野		1.620	15	市道	概成	有
342-016	畑寺	玉川	玉川町畑寺		1.620	20	市道	概成	有
342-017	与和木	玉川	玉川町与和木		0.060	3	県道	概成	有
342-018	奈良ノ木 (1)	玉川	玉川町鈍川	奈良ノ木	1.020	6	県道ほか	無	有
342-019	奈良ノ木 (2)	玉川	玉川町鈍川	奈良ノ木	1.410	6	市道	一部概成	無
342-020	日ノ浦	玉川	玉川町鈍川	日ノ浦	1.050	1	市道	無	無
342-021	中通(1)	玉川	玉川町鈍川	中通	0.530	5	市道	無	無
342-022	中通(2)	玉川	玉川町鈍川	中通	0.900	5	県道	一部概成	無
342-023	観音堂	玉川	玉川町鈍川	観音堂	1.770	4	県道ほか	無	無
342-024	鷹ヶ森	玉川	玉川町鈍川	鷹ヶ森	0.790	2	市道ほか	一部概成	無
342-025	鬼原(1)	玉川	玉川町鬼原		3.300	20	農道	無	有
342-026	鬼原(2)	玉川	玉川町鬼原		1.200	20	市道ほか	概成	有
342-027	小川(1)	玉川	玉川町竜岡	小川	0.300	8	市道ほか	無	無
342-028	小川(2)	玉川	玉川町竜岡	小川	0.390	15	市道ほか	概成	無
342-029	小川(3)	玉川	玉川町竜岡下	小川	0.390	1	市道ほか	概成	無
342-030	葛谷(1)	玉川	玉川町葛谷		0.580	5	市道ほか	概成	有
342-031	葛谷(2)	玉川	玉川町葛谷		0.200	4	県道	概成	無
342-032	葛谷(3)	玉川	玉川町葛谷		0.690	6	県道	無	有
342-033	葛谷(4)	玉川	玉川町葛谷		0.900	9	県道	無	無

番号	位置				面積 (ha)	人家 (戸)	保全対象 公共施設	治山事業 進捗状況	保安 林等
	地区名	地域名	大字	字					
342-034	柿谷	玉川	玉川町桂	柿谷	1.910	9	市道	概成	有
342-035	幸門	玉川	玉川町桂	幸門	0.300	2	市道	概成	有
342-036	小川(4)	玉川	玉川町竜岡下		1.350	2	市道	無	有
342-037	明見前	玉川	玉川町竜岡	明見前	0.300	2	市道	一部概成	有
342-038	桂ヶ谷	玉川	玉川町鈍川	桂ヶ谷	5.520	7	市道	概成	有
342-039	日ノ浦(2)	玉川	玉川町鈍川	日ノ浦	0.390	8	市道	一部概成	無
342-040	古屋ノ谷	玉川	玉川町鈍川	古屋ノ谷	0.300	6	市道	概成	無
342-041	トヲゲ	玉川	玉川町与和木	トヲゲ	2.280	5	市道	無	有
342-042	ジイジョ	玉川	玉川町与和木	ジイジョ	0.800	10	市道	概成	有
342-043	ユノオク	玉川	玉川町鍋地	ユノオク	0.280	20	市道	無	有
342-044	ナガソ	玉川	玉川町鍋地	ナガソ	0.840	20	市道	概成	有
342-045	桂	玉川	玉川町桂	イヤノタニ	1.490	30	市道ほか	無	有
342-046	上ユフ子	玉川	玉川町法界寺	上ユフ子	0.040	20	市道ほか	無	有
342-047	柱ヶ谷	玉川	玉川町鈍川	柱ヶ谷	1.670	20	市道	概成	無
342-048	明見前	玉川	玉川町竜岡下	明見前	0.810	10	県道	概成	有
342-049	奈良の木	玉川	玉川町鈍川	奈良の木	0.400	15	県道	概成	有
343-001	多々良	波方	波方町樋口	多々良	0.470	15	県道	無	無
343-002	郷	波方	波方町樋口	郷	0.180	15	林道	無	有
343-003	北ノ手	波方	波方町波方	北ノ手	0.210	50	林道	無	無
344-001	西之谷	大西	大西町別府	西之谷	0.360	3	林道	概成	有
344-002	万奥池奥	大西	大西町別府	万奥池奥	1.300	1	林道	一部概成	有
344-003	平田池奥	大西	大西町星浦	平田池奥	0.700	20	林道	概成	有
344-004	大谷	大西	大西町星浦	大谷	1.970	10	林道	無	有
344-005	重茂	大西	大西町宮脇	重茂	1.250	40	県道ほか	概成	有
344-006	大河内	大西	大西町山之内	大河内	0.420	10		概成	有
344-007	カワレ	大西	大西町山之内	カワレ	1.150	8	集会場	概成	有
344-008	唐松-1	大西	大西町山之内	唐松	0.770	50	漁港	概成	有
344-009	唐松2	大西	大西町山之内	唐松	0.840	50	県道ほか	無	有
344-010	新宮	大西	大西町山之内	新宮	0.840	50		無	有
345-001	白岩	菊間	菊間町種	白岩	3.900	20	市道ほか	概成	有
345-002	東山	菊間	菊間町種	東山	0.170	7		無	無
345-003	高仙	菊間	菊間町種	高仙	0.240	10		概成	有
345-004	国又	菊間	菊間町中川	国又	1.320	5	国道ほか	無	有
345-005	松尾(1)	菊間	菊間町松尾		0.450	8	国道	一部概成	有
345-006	長坂(1)	菊間	菊間町長坂		0.720	4	国道ほか	概成	有
345-007	長坂(2)	菊間	菊間町長坂		1.590	7	県道	概成	有
345-008	長坂(3)	菊間	菊間町長坂		1.650	7	県道ほか	概成	有
345-009	西山(1)	菊間	菊間町西山		1.290	7	県道ほか	無	有
345-010	高田	菊間	菊間町高田		1.660	1	市道	概成	有
345-011	西山(2)	菊間	菊間町西山		0.770	3	市道	一部概成	有
345-012	佐方	菊間	菊間町佐方		3.420	5	国道ほか	概成	有
345-013	松尾(2)	菊間	菊間町松尾		0.600	15	林道	概成	有
345-014	無宗天	菊間	菊間町佐方	無宗天	1.620	20	県道	無	無
345-015	小屋谷	菊間	菊間町川上	小屋谷	2.970	7	県道ほか	無	無
345-016	河之内	菊間	菊間町河之内	河之内	0.870	15		無	無
345-017	大嘶	菊間	菊間町中川	大嘶	2.820	30	国道ほか	概成	無
345-018	東山(1)	菊間	菊間町種	東山	0.750		県道	概成	有
345-019	東山(2)	菊間	菊間町種	東山	0.390		県道ほか	概成	有
345-020	東山(3)	菊間	菊間町種	東山	0.380		公民館	無	有
345-021	東山(4)	菊間	菊間町種	東山	0.130		市道	概成	有
345-022	種(1)	菊間	菊間町種		0.410	10	林道	概成	有
345-023	高仙	菊間	菊間町種	高仙	0.320	10	県道	概成	有
346-001	泊(1)	吉海	吉海町泊		0.240	60	国道ほか	無	無
346-002	宮山	吉海	吉海町福田	宮山	0.230	20	国道ほか	無	有
346-003	水場	吉海	吉海町名	水場	0.360	35	国道ほか	無	有

番号	位置				面積 (ha)	人家 (戸)	保全対象 公共施設	治山事業 進捗状況	保安 林等
	地区名	地域名	大字	字					
346-004	南浦	吉海	吉海町南浦		0.520	20	国道	無	有
346-005	泊(2)	吉海	吉海町泊		0.280	60	国道ほか	無	無
346-006	田浦	吉海	吉海町田浦		0.270	20	国道ほか	無	有
346-007	正味	吉海	吉海町正味		0.230	20	国道ほか	無	有
346-008	風無	吉海	吉海町名	風無	0.280	10	国道ほか	概成	有
346-009	名	吉海	吉海町名		0.150	30	国道ほか	概成	有
346-010	亀田	吉海	吉海町福田	亀田	0.410	30	県道ほか	無	有
346-011	北	吉海	吉海町福田	北	0.400	6	県道ほか	概成	有
346-012	奥	吉海	吉海町名	奥	1.320	70	県道ほか	無	有
346-013	田浦	吉海	吉海町田浦		1.060	30	県道ほか	無	無
346-014	泊-1	吉海	吉海町泊		3.660	100	県道	無	無
346-015	泊-2	吉海	吉海町泊		2.940	50	国道ほか	無	有
346-016	仁江2	吉海	吉海町仁江		1.190	50	国道ほか	無	有
346-017	仁江3	吉海	吉海町仁江		0.580		国道ほか	無	有
346-018	八幡	吉海	吉海町八幡		0.220	50	国道ほか	無	有
346-019	名1	吉海	吉海町名		0.500		市道	概成	有
346-020	名2	吉海	吉海町名		0.590	30	市道	無	有
346-021	名-3	吉海	吉海町名		0.230	40	市道	無	有
347-001	山田(1)	宮窪	宮窪町宮窪	山田	0.210	40	県道	無	無
347-002	山田(2)	宮窪	宮窪町宮窪	山田	0.060	5	県道	無	無
347-003	山田(3)	宮窪	宮窪町宮窪	山田	3.240	10	県道ほか	一部概成	無
347-004	友浦	宮窪	宮窪町友浦		0.060	35	他道路	無	有
347-005	戸代	宮窪	宮窪町宮窪	戸代	0.630	30	県道	無	無
347-006	大山	宮窪	宮窪町余所國	大山	0.370	50	市道	無	無
347-007	ナグサ	宮窪	宮窪町ナグサ		0.240		県道ほか	無	有
347-008	赤部	宮窪	宮窪町友浦	赤部	0.370	13	市道	無	有
348-001	尾浦	伯方	伯方町木浦	尾浦	0.200	90	市道	無	有
348-002	有津-(1)	伯方	伯方町有津	国道	0.910	100	市道	一部概成	有
348-003	有津-(2)	伯方	伯方町有津		0.460	15		概成	有
348-004	矢崎	伯方	伯方町有津	矢崎	0.940	30	市道	無	無
348-005	叶浦-(1)	伯方	伯方町叶浦		0.630	60	県道ほか	概成	有
348-006	叶浦-(2)	伯方	伯方町叶浦		0.420	60	市道	無	有
348-007	叶浦-(3)	伯方	伯方町叶浦		0.500	40	市道	無	有
348-008	叶浦-(4)	伯方	伯方町叶浦		0.490	20		無	有
348-009	伊方	伯方	伯方町伊方		1.260	40		概成	有
348-010	北浦-(1)	伯方	伯方町北浦		0.720	76	県道	概成	有
348-011	北浦-(2)	伯方	伯方町北浦		1.800	75	県道	概成	有
348-012	寺坂	伯方	伯方町北浦	寺坂	0.940	53	市道	概成	有
348-013	西船越川		北浦	西船越川	0.090	6	市道ほか	概成	有
353-001	下坂	上浦	上浦町瀬戸	下坂	0.610	8		概成	有
353-002	出走	上浦	上浦町瀬戸	出走	1.030	16	県道	概成	有
353-003	水場	上浦	上浦町甘崎	水場	0.520	22		概成	有
353-004	戸坂	上浦	上浦町井口	戸坂	0.530	30		無	有
353-005	宮ノ下	上浦	上浦町甘崎	宮ノ下	0.730	20	市道	概成	有
353-006	瀬戸	上浦	上浦町瀬戸		0.450	100		無	有
353-007	院主	上浦	上浦町井口	院主	0.580	30		概成	有
353-008	大三島IC西	上浦	上浦町甘崎		0.120			概成	有
353-009	甘崎(1)	上浦	上浦町甘崎		0.650	15		概成	有
353-010	甘崎(2)	上浦	上浦町甘崎		1.390	15		概成	有
353-011	甘崎(3)	上浦	上浦町甘崎		1.040	25	国道	概成	有
353-012	甘崎(4)	上浦	上浦町甘崎		1.400	25	国道	概成	有
353-013	甘崎(5)	上浦	上浦町甘崎		0.750	15	国道	概成	有
354-001	宗方	大三島	大三島町宗方		1.460	40	国道	無	有
354-002	曾川	大三島	大三島町台	曾川	3.780	1	国道	概成	有

番号	位 置				面積 (ha)	人家 (戸)	保全対象 公共施設	治山事業 進捗状況	保安 林等
	地区名	地域名	大字	字					
354-003	琵琶谷	大三島	大三島町宮浦	琵琶谷	1.740	1	国道	概成	有
354-004	台-1	大三島	大三島町台		1.940		市道	概成	有
354-005	台-(2)	大三島	大三島町台		4.570	10	温泉施設	概成	有
354-006	台-(3)	大三島	大三島町台		2.280	5	市道	概成	有
354-007	台	大三島	大三島町宮浦		1.160	15	市道	一部概成	有
354-008	台-(5)	大三島	大三島町台		3.030		市道	概成	有
354-009	長間谷	大三島	大三島町肥海	長間谷	1.200	80	国道	概成	無
354-010	肥海	大三島	大三島町肥海		5.010	30	国道	無	無
354-011	肥海2	大三島	大三島町肥海		5.400	30	国道	概成	無
354-012	肥海1	大三島	大三島町肥海		3.600	7	市道	概成	無
354-013	肥海3	大三島	大三島町肥海		5.220	50	市道	無	無

資料〔4-7〕

山腹崩壊危険地区一覽表

番号	地区名	地域	大字	字	面積 (ha)	直接保全対象		治山事業 進捗状況	保安 林等
						人家 (戸)	公共施設		
202-001	下ノ谷	今治	孫兵衛作		1	6	県道		無
202-002	沖浦	今治	桜井		2	5	県道ほか	無	有
202-003	向山(1)	今治	桜井	向山	1	9	県道	概成	無
202-004	向山(2)	今治	桜井	向山	1	8		無	無
202-005	宮ヶ崎	今治	宮ヶ崎		1	20	市道	無	無
202-006	松尾	今治	五十嵐	松尾	1	7	市道	無	有
202-007	小泉	今治	小泉		1	3		無	無
202-008	奥矢田	今治	矢田	奥矢田	1	5	市道	無	有
202-009	矢田	今治	矢田		1	5	市道	無	無
202-010	上	今治	神宮	上	1	5		無	無
202-011	野間寺	今治	野間	野間寺	1	6	市道	無	無
202-012	蓮	今治	野間	蓮	1	17	市道	無	無
202-013	井屋谷	今治	杣田	井屋谷	1	7	市道	無	有
202-014	西谷	今治	杣田	西谷	1	5	市道	概成	無
202-015	本郷	今治	小泉	本郷	1	6	市道	無	無
202-016	猪谷端	今治	国分	猪谷端古小谷	1	50	県道	無	無
202-017	向山	今治	大浜1丁目	向山	1	50	市道	無	無
202-018	大浜	今治	大浜	砂場	1	20		概成	無
202-019	鈍川大下B	玉川	玉川町鈍川		2	5	県道ほか	無	無
202-020	馬島A	今治	馬島		1		県道	無	無
202-021	台・A	大三島	大三島町	宮浦	1		県道	無	有
202-022	台・B	大三島	大三島町	宮浦	1		市道	概成	無
202-023	吉野瀬A	玉川	玉川町竜岡下		2	5	市道	無	無
202-024	中通下	玉川	玉川町竜岡上		2	21	県道	一部概成	有
202-025	中通上	玉川	玉川町竜岡上		2	2	県道	無	無
202-026	中村	玉川	玉川町竜岡上		7	29	市道	無	無
202-027	力石	玉川	玉川町竜岡上		2	6	県道	無	無
202-028	竜岡・木地	玉川	玉川町竜岡上		4	3	市道ほか	無	有
202-029	島ヶ谷	玉川	玉川町竜岡上		2		市道	無	有
202-030	長尾谷	玉川	玉川町鈍川		1	1	県道	無	無
202-031	木地D	玉川	玉川町木地		2	10	県道	無	有
202-032	木地E	玉川	玉川町鈍川		3		市道	概成	無
202-033	田浦中	吉海	吉海町田浦	中組	1	3	県道ほか	無	無
202-034	風無	吉海	吉海町名	風無	1		県道	概成	有
202-035	田浦南	吉海	吉海町田浦	上組	1	3	県道	概成	無
202-036	小部	波方	波方町小部		1		県道		有
202-037	仁江	吉海	吉海町仁江		4	22	国道ほか	無	有
202-038	馬島	今治	馬島		2		農道ほか	無	無
341-001	竹林寺	朝倉	古谷	竹林寺	2	2	県道ほか	無	無
341-002	大高地北	朝倉	朝倉北	大高地	1	4	市道ほか	無	無
341-003	山越	朝倉	朝倉上	山越	2	20		一部概成	有
341-004	飯成	朝倉	朝倉上	飯成	1	2	市道	無	無

番号	地区名	地域	大字	字	面積 (ha)	直接保全対象		治山事業 進捗状況	保安 林等
						人家 (戸)	公共施設		
341-005	小寺	朝倉	朝倉上	小寺	1	5	市道	一部概成	有
341-006	白地(1)	朝倉	朝倉上	白地(1)	1	5	市道	概成	有
341-007	名元	朝倉	朝倉上	名元	2	15		無	無
341-008	子守	朝倉	朝倉上	子守	1	16	県道	概成	無
341-009	白地(2)	朝倉	朝倉上	白地(2)	1	5	市道ほか	概成	無
341-010	峠	朝倉	朝倉上	峠	2	3	市道	無	無
341-011	朝倉上-1	朝倉	朝倉上		1	100	県道	無	有
341-012	朝倉上-2	朝倉	朝倉上		1	50	県道	無	無
341-013	朝倉上-3	朝倉	朝倉上		1	40	県道	無	有
341-014	野々瀬	朝倉	朝倉南	野々瀬	1		県道	無	無
342-001	谷山川	玉川	玉川町小鴨部	谷山川	1	13	県道	無	無
342-002	中村	玉川	玉川町中村		2	13	県道	概成	無
342-003	高野	玉川	玉川町高野		1	10	県道	概成	無
342-004	葛谷(1)	玉川	玉川町葛谷		1	6	市道	無	無
342-005	葛谷(2)	玉川	玉川町葛谷		1	6		無	無
342-006	御厩	玉川	玉川町御厩		1	11	市道	無	無
342-007	宝蔵寺	玉川	玉川町桂	宝蔵寺	1	10	市道	概成	有
342-008	与和木	玉川	玉川町与和木		2	7	市道	無	無
342-009	はなの木	玉川	玉川町榴木	はなの木	2	10	県道	無	有
342-010	上ユフ子	玉川	玉川町法界寺	上ユフ子	1	20	県道	無	無
342-011	ウラノタニ-1	玉川	玉川町法界寺	ウラノタニ	2	20	県道ほか	無	有
342-012	ウラノタニ-2	玉川	玉川町法界寺	ウラノタニ	1	20	県道ほか	概成	有
342-013	サカモト	玉川	玉川町錫地	サカモト	1	20	県道	無	無
342-014	山コエ	玉川	玉川町鈍川	山コエ	1	20	市道	無	無
342-015	宝蔵寺	玉川	玉川町桂	宝蔵寺	2	8	市道	概成	有
342-016	畑寺・入口	玉川	三反田	畑寺	1		県道	無	無
343-001	常念寺	波方	波方町樋口	常念寺	1	5	県道	概成	無
343-002	平石	波方	波方町樋口	平石	2	30	市道	概成	無
343-003	石持	波方	波方町大浦	石持	1	15	県道	無	無
343-004	長泉寺	波方	波方町波方	長泉寺	1		市道	無	無
343-005	向山	波方	波方町小部	向山	1	5	市道	無	無
343-006	寺持	波方	波方町波方	寺持	1	30	市道	概成	有
343-007	大浦	波方	波方町大浦	大浦	1	30	市道	無	無
343-008	養老	波方	波方町養老	養老	1	20	市道	概成	無
343-009	樋ノ口西	波方	波方町樋口	樋口	1	3	国道ほか	無	無
343-010	養老	波方	波方町養老	養老	1	1	県道	無	無
344-001	大河内	大西	大西町山之内	大河内	2	8	県道ほか	概成	無
344-002	鴨池	大西	大西町九王	鴨池	1	20	市道	無	無
344-003	花木山	大西	大西町九王	花木山	1	40	市道	無	無
345-001	光安	菊間	菊間町種	光安	1	6	市道	概成	有
345-002	域	菊間	菊間町種	域	1	12	市道	無	有
345-003	横畑	菊間	菊間町種	横畑	1	18	国道ほか	無	無
345-004	霧合	菊間	菊間町河之内		1		市道ほか	無	無
345-005	上組	菊間	菊間町川上	上組	2	7	国道	無	無

番号	地区名	地域	大字	字	面積 (ha)	直接保全対象		治山事業 進捗状況	保安 林等
						人家 (戸)	公共施設		
345-006	国又	菊間	菊間町中川	国又	1	7	国道	無	有
345-007	江後田	菊間	菊間町種	江後田	1	15	国道ほか	無	有
345-008	黒石	菊間	菊間町田之尻	黒石	2	15	市道	無	有
345-009	奥谷	菊間	菊間町西山	奥谷	1	30	市道	概成	有
345-010	長通	菊間	菊間町松尾	長通	1	20	市道ほか	無	無
345-011	長通	菊間	菊間町松尾	長通	1	15	市道ほか	無	無
345-012	長谷	菊間	菊間町種	長谷	1	10	県道ほか	無	無
345-013	長坂	菊間	菊間町長坂	山田	1	10	市道ほか	無	無
346-001	平草	吉海	吉海町仁江	平草	1	6	市道ほか	無	有
346-002	養老	吉海	吉海町仁江	養老	2	10	市道ほか	概成	有
346-003	上所	吉海	吉海町仁江	上所	1	18	国道ほか	無	無
346-004	寒風池	吉海	吉海町仁江	寒風池	4	10	県道ほか	無	有
346-005	片山	吉海	吉海町名	片山	8	30	県道ほか	概成	有
346-006	八幡岡	吉海	吉海町名	八幡岡	5	50	市道	無	有
346-007	仁江-1	吉海	吉海町仁江		1	30	市道	無	有
347-001	尾形神社	宮窪	宮窪町	宮窪	1	60	市道	無	有
347-002	鵜島 (1)	宮窪	宮窪町宮窪	鵜島	1	50	市道	無	有
347-003	鵜島 (1)	宮窪	宮窪町宮窪	鵜島	1	5	市道ほか	概成	有
347-004	柳奥	宮窪	宮窪町友浦	柳浦	1	30	県道	無	有
348-001	島ノ神	伯方	伯方町木浦		1	76	市道	概成	有
348-002	沢津	伯方	伯方町木裏		1	50	農道	無	無
348-003	大深山	伯方	伯方町木浦		1	30	農道	無	無
348-004	道下	伯方	伯方町有津		1	15	県道ほか	無	有
348-005	国道	伯方	伯方町有津		1	20	市道	無	無
348-006	隅田	伯方	伯方町北浦		2	18	市道	無	無
348-007	森	伯方	伯方町北浦		3	12	市道ほか	無	無
348-008	吉田	伯方	伯方町北浦		2	28	市道ほか	無	無
348-009	吉田	伯方	伯方町北浦		1	28	林道ほか	無	無
348-010	吉田	伯方	伯方町北浦		1	26	市道	無	無
348-011	立岩	伯方	伯方町北浦		2	50	県道ほか	無	無
354-001	滝山橋	大三島	大三島町台	滝山橋	3	10	国道	概成	有
354-002	藤ノ木	大三島	大三島町宗方	藤ノ木	3	10	国道	概成	有
354-003	山田	大三島	大三島町台	山田	2	40	国道	無	有
354-004	浦戸南	大三島	大三島町	浦戸	17		国道	無	有
354-005	大空山	大三島	大三島町	大見	12		国道	無	有
354-006	滝山	大三島	大三島町台	滝山	2	50		無	無
355-001	小大下	関前	関前小大下		4	17	国道	無	有

資料〔4-8〕

急傾斜地崩壊危険区域一覽表

地域	指定区域名	位置	箇所名	区域の概要					指定県報告示		保全対象人家(戸)
				高さ(m)	延長(m)	巾(m)	法長(m)	傾斜度	告示年月日	告示番号	
今治	海禪寺	日吉 馬越	海禪寺	15	400	65	20	50	S48.1.30	90	23
今治	山路A	山路	山路A	12	530	62	20	50	S48.1.30	90	23
今治	姫坂	日吉	姫坂	18	180	50	21	53	S52.3.22	336	16
今治	山方	日吉	山方	15	100	60	16	55	S52.3.22	336	13
今治			湊南	20	150	45	25	70	S52.3.22	336	11
今治	来島	来島	来島A・B	16	390	34	20	60	S52.3.22	336	37
今治	大浜、的場A	大浜	大浜、的場A	25	400	80	20	60	S54.12.28	1582	44
今治	泰山寺	小泉	泰山寺	23	368	95	50	30~50	S63.4.8	538	17
今治	神社横	山方町	神社横	15	222	27	32	36	S63.4.8	538	44
今治				30	600	60	55	33	H1.3.31	584	21
今治	柿ノ内	高地町一丁目	柿ノ内	30	600	46	55	33	H1.3.31	584	21
今治	蓮	野間	蓮	15	232	55	25	35	H2.5.18	779	11
今治				11	175	50	25	33	H4.12.22	1576	10
今治	杣田	杣田	杣田	20	210	30	41	33	H3.12.27	1845	11
今治	桂E	玉川町 桂	桂E	30	350	43	52	35	H14.3.19	644	14
今治	別名	別名	別所・小泉	20	328	50	40	30~45	H20.3.25	1949	15
今治	大浜南A	大浜町一丁目	大浜南A	35	110	27	69	30	R3.7.27	967	29
今治	馬島	馬島	馬島	15	367	48	27	30	R4.11.8	1104	11
朝倉	水の上	朝倉上	水の上	40	255	67	50	50	S59.4.13	508	12
朝倉	白地	朝倉上	白地	30	310	150	48	39	H18.3.28	464	14
玉川	法界寺A	法界寺	法界寺A	15	330	110	17	60	S53.7.28	840	25
玉川	法界寺B	法界寺	法界寺B	15	120	80	17	60	S53.7.28	840	15
玉川	小川	竜岡下	小川	15	250	60	15	75	S55.9.30	1157	10
玉川	法界寺大野	法界寺	法界寺大野	15	350	100	20	65	S55.9.30	1157	15
				27	100	80	45	37	S57.3.16	366	5
玉川	日ノ浦	鈍川	日ノ浦	25	150	70	35	40	S57.3.16	366	13
玉川	鬼原	鬼原	鬼原下	42	240	25	42	40	S60.3.29	455	10
玉川	ロン谷	鈍川	ロン谷	20	198	40	40	40~60	S63.4.8	538	11
玉川	長谷C	長谷	長谷C	30	190	60	40	33~50	H1.3.31	584	13
玉川	鍋地	鍋地	鍋地	12	190	35	23	34	H8.8.9	1082	6
				20	240	50	33	37	H12.11.10	1572	5
玉川	畑寺	畑寺	畑寺	30	350	60	52	35	H14.3.19	644	14
				25	340	44	59	30	H15.2.18	332	8
波方	大浦B	大浦	大浦B	20	180	54	24	57	S49.4.19	460	20
		郷	郷	17	350	60	21	55	S52.3.22	336	27
波方	潮早	樋口	潮早	15	320	60	13~30	45	S53.7.28	840	19
	樋口B	樋口	樋口B	40	550	20	25	65	S45.4.21	380	56
波方	浜上	小部	小部A	30	437	30	48	32	S49.4.19	460	52
	小部B	小部	小部B	15	120	60	25	45	S47.8.31	803	21
波方	港北A	波方	港北A	20	150	95	25	53	S49.4.19	460	21
				20	450	80	25	53	S52.3.22	336	65
				21	195	60	33	40	S55.9.30	1157	22
大西	向山	九王	向山	25	230	30	39	40	H19.3.30	620	18

地域	指定区域名	位置	箇所名	区域の概要					指定県報告示		保全対象人家(戸)
				高さ(m)	延長(m)	巾(m)	法長(m)	傾斜度	告示年月日	告示番号	
菊間	光安地区	種	光安	30	275	50	47	40	H2.12.7	1433	15
菊間	白岩地区	種	白岩	18	330	55	28	40	H7.10.20	1323	11
菊間	友政A	浜	友政A	20	360	50	37	40	S60.3.29	455	26
			友政	30	200	70	28	33	H1.3.31	584	13
菊間	門前A	池原	門前A	13	315	50	19	44	H5.7.27	1054	13
菊間	松尾	松尾	松尾	25	430	55	35	45	S55.9.30	1157	29
菊間	川上B	川上	川上B	30	181	144	46	41	H14.12.3	1911	5
菊間	高田B	高田	高田B	15	215	40	20	49	H4.7.17	1058	13
菊間	高田A	高田	高田A	25	210	50	35	45	H2.12.7	1433	10
			田村A	30	140	60	50	37	H6.7.26	922	10
菊間	城之上B	種	城之上B	25	440	50	40	40	H10.5.22	793	14
吉海	椋名A	椋名	椋名A	20	130	40	29	45	S59.4.13	508	29
吉海	椋名B	椋名	椋名B	31.5	250	60	45	45	S61.3.28	421	12
吉海	泊A	泊	泊A	15	214	50	20	45	S55.9.30	1157	20
吉海	泊B	泊	前田	30	60	60	60	40	H2.12.7	1433	12
吉海			泊B	15	25	70	25	30	H3.12.27	1845	2
吉海	片山A	名	片山	13	80	27	24.5	32	H24.11.26	1389	7
吉海	片山B	名	片山	14	190	26	27.2	31	H24.11.26	1389	7
吉海	仁江A	仁江	仁江A	31.2	140	53	62	32	H26.4.18	472	12
吉海	仁江B	仁江	仁江B	18	270	45	33.6	32	H26.4.18	472	22
宮窪	余所国	余所国	余所国A	15	100	60	12	60	S52.3.22	336	12
宮窪	鵜島A	宮窪	鵜島A	30	160	70	52	35	H1.3.31	584	12
宮窪	鵜島B	宮窪	鵜島B	25	170	60	44	35	H2.5.18	779	10
宮窪	中村	宮窪	中村	20	240	50	25	35	S59.4.13	508	14
宮窪				7	57	30	10	35	S60.11.15	1398	1
宮窪	天王A	宮窪	天王A	20	230	60	20	50	S48.1.30	90	47
宮窪	上ノ地下	友浦	上地下	25	150	55	26	35	S58.3.29	454	11
伯方	小田	北浦	小田	20~30	94	45	45	35~70	S63.4.8	538	12
伯方	沖	北浦	沖	30	230	80	42	45	S58.3.29	454	12
伯方	船越	北浦	船越	20	180	40	25	60	S62.3.24	405	15
伯方	古江	木浦	古江	20	170	50	20	55	S55.9.30	1157	26
伯方	袈裟丸	木浦	袈裟丸	30	220	70	40	50	S58.3.29	454	30
伯方	新波止	木浦	新波止	25	195	50	40	40~50	S63.4.8	538	27
伯方	港	木浦	港	12	350	60	20	73	S49.4.19	460	38
伯方	尾浦北	木浦	尾浦西	13	200	45	30	50	H3.11.8	1574	15
				13	20	50	20	40	H6.2.18	225	1
伯方	尾浦南	木浦	尾浦南	19	250	50	30	40	H5.7.27	1054	18
伯方	尾浦	木浦	尾浦	20	185	30	24	50	S61.3.28	421	11
伯方	若宮(B)	有津	若宮B	16	155	60	24	55	S52.3.22	336	18
伯方	若宮	有津	若宮	13	97	40	20	50	S47.8.31	803	16
伯方	浜西B	有津	浜	20	100	50	35	35	H2.12.7	1433	10
伯方	平尾	有津	平尾	20	160	44	20	55	S53.7.28	840	15
				14	150	36	28	34	H16.3.5	421	7
伯方	福浦	木浦	福浦	20	170	50	25	45	H13.5.29	1061	15
伯方	島ノ神	木浦	島ノ神	20	340	70	30	40	H9.7.8	956	43
			島ノ神	30	146	73	65	33	H12.11.10	1572	13
伯方	枝越	伊方	枝越	29	175	61	47	38	H14.12.3	1911	11
伯方	吉田	北浦	吉田	11.5	202	35	22	44	H16.3.5	421	11

地域	指定区域名	位置	箇所名	区域の概要					指定県報告示		保全対象人家(戸)
				高さ(m)	延長(m)	巾(m)	法長(m)	傾斜度	告示年月日	告示番号	
伯方	黒町	北浦	黒町	15	220	30	20	39	H20.3.25	1949	14
伯方	浜上	北浦	浜上	30	437	30	48	32	H22.3.2	239	28
伯方	尾浦B	木浦	尾浦B	18	152	40	25	41	H30.11.2	1036	10
伯方	沢津	木浦	沢津	20	253	47	34	36	R1.10.18	621	13
伯方	後浜	伯方町伊方	後浜	37	220	60	54	35	R3.6.18	859	14
上浦	盛	盛	盛	15	200	50	22	40	S55.9.30	1157	26
上浦	瀬戸	瀬戸	瀬戸	15	270	20	30	35	H16.3.5	421	14
大三島	新地	宮浦	新地	20	200	80	31	41	S62.3.24	405	24
大三島	屋島谷	明日	屋島谷	23	470	50	40	35	H12.11.10	1572	22
大三島	郷C	野々江	郷C	13.1	200	65	23.6	34	H14.12.3	1911	11
大三島	上条	宮浦	上条	16	237	175	30	30	H14.12.3	1911	26
大三島	戸坂A	上浦町井口	戸坂A	23	46	36	43	32	R2.6.30	747	13
大三島	戸板B	上浦町井口	戸板B	13	127	38	23	35	R2.6.30	747	13
関前	岡村A	岡村	岡村A・C	35	400	90	60	50	S45.4.21	380	77
			岡村A	30	135	65	48	39	H6.11.1	1197	16
関前	岡村B	岡村	岡村B	40	410	90	85	40	S45.4.21	380	85
関前	岡村西側	西側	岡村西側	12	240	40	20	50	S47.8.31	803	33
関前	小大下中山	小大下	小大下中山	33	180	45	40	35~40	S52.3.22	336	17
関前	岡村開地	岡村	岡村開地	23	300	65	30	50	S53.7.28	840	30
関前	西山	小大下	西山	17	490	60	26	40	S55.9.30	1157	53
				30	150	60	48	39	H17.3.4	490	4
関前	城之谷	城之谷	城の谷	15	100	40	20	50	S56.4.10	438	19
関前	園地	園地	園地	13	160	40	25	40	S56.4.10	438	17
関前	大下A	大下	大下A・B	20	440	60	33	37	S62.3.24	405	42
関前				30	270	148	50	37	H16.3.5	421	26

資料〔4-9〕

急傾斜地崩壊危険箇所一覧表

急傾斜地崩壊危険箇所（県調査）

地区	箇所名	大字	小字	延長 (m)	傾斜度 (度)	高さ (m)	保全対象		
							人家 戸数	公共建物	公共施設
今治	阿方	阿方		170	60	20	13		市道185m
今治	馬島	馬島		270	60	15	16	公民館	市道110m
今治	小島	小島		220	65	15	13	公民館 宿泊所	市道140m
今治	来島A	来島		230	55	25	19	公民館	市道260m
今治	来島B	来島		160	60	20	11		市道180m
今治	新町A	波止浜2丁目		130	45	15	17		県道30m 市道180m
今治	新町B	波止浜2丁目		90	40	12	6		市道70m
今治	新町C	波止浜3丁目		160	60	15	10	宿泊所	県道100m
今治	杣田	杣田		160	45	10	15		市道100m
今治	杣田A	杣田		140	40	15	5		県道100m
今治	高部	高部	砂田	180	50	12	12		市道220m
今治	旭方	高部	旭方	300	50	10	27		市道100m 県道30m
今治	旭方A	高部	旭方	210	60	12	10		市道230m
今治	小浦	小浦町2丁目		140	75	15	5		市道50m
今治	砂場	砂場町2丁目		170	65	30	10	宿泊所	市道70m
今治	大浜西	大浜町3丁目		110	60	10	5		市道90m
今治	大浜	大浜町1丁目		110	60	25	5		市道40m
今治	大浜南A	大浜町1丁目		110	60	20	10		市道60m
今治	湊C	湊町2丁目		80	65	10	6		市道50m
今治	湊B	湊町2丁目		180	50	20	25		市道80m
今治	湊南	湊町2丁目		220	65	20	11		市道150m
今治	大浜の場A	近見町2丁目		420	65	30	38		市道390m
今治	近見A	近見町1丁目		70	60	20	5		市道40m
今治	近見B	近見町3丁目		190	60	25	6		市道160m
今治	近見C	近見町3丁目		100	45	12	5		市道50m
今治	近見D	近見町3丁目		160	65	25	11		市道25m
今治	石井A	石井町5丁目		370	60	20	18	公民館	市道140m
今治	石井B	石井町6丁目		170	60	10	6		市道60m
今治	高地A	高地町2丁目		140	45	15	9		市道90m
今治	柿の内	高地町1丁目		400	50	20	10		市道200m
今治	宮下	宮下町3丁目		430	65	20	25		市道120m
今治	姫坂	宮下町3丁目		260	55	15	13		市道300m
今治	山方	山方町1丁目		240	65	25	28		市道310m
今治	神社横	山方町1丁目		250	50	12	25		市道80m
今治	海禅寺	山方町2丁目		360	45	20	22		県道230m
今治	山路A	山路		410	50	10	21		県道250m
今治	宮ヶ崎B	宮ヶ崎		30	60	5	1		
今治	古国分A	古国分3丁目		25	60	8	1		その他道20m
今治	古国分B	古国分2丁目		20	50	20	1		県道25m
今治	古国分C	古国分2丁目		90	50	10	4		県道150m 市道60m
今治	国分前側	国分5丁目		80	60	10	2		市道20m その他道25m

地区	箇所名	大字	小字	延長 (m)	傾斜度 (度)	高さ (m)	保全対象		
							人家 戸数	公共建物	公共施設
今治	国分A	国分5丁目		40	50	10	2		市道10m
今治	国分B	国分4丁目		20	60	6	1		市道10m
今治	国分C	国分4丁目		40	60	5	3		市道60m
今治	国分D	国分1丁目		15	70	5	1		市道15m
今治	宮ヶ崎C	町谷		20	80	5	1		市道30m
今治	宮ヶ崎D	町谷		30	45	5	1		市道30m
今治	宮ヶ崎E	宮ヶ崎		50	45	5	1		市道20m
今治	宮ヶ崎F	宮ヶ崎		20	45	15	1		市道10m
今治	五十嵐	五十嵐		40	70	8	2		市道40m
今治	五十嵐C	五十嵐		30	40	5	1		市道30m
今治	五十嵐A	五十嵐		70	45	5	1		市道100m その他道20m
今治	吉祥寺	新谷		50	60	9	1		その他道10m
今治	新田	新谷	新田	40	60	5	2		
今治	大野	新谷	大野	60	40	8	1		市道30m
今治	長山A	新谷	長山	20	50	9	1		市道20m
今治	長山B	新谷	長山	30	50	9	1		市道20m
今治	高橋頭王	高橋		30	60	20	1		市道40m 河川40m 橋
今治	高橋井手ノ上	高橋		40	40	20	1		市道40m
今治	高橋双桂寺	高橋		30	40	16	1		
今治	高橋竹ノ吉	高橋		30	50	12	2		市道10m その他道30m
今治	高橋岡寺	高橋		40	40	8	1		その他道10m
今治	高橋佐夜ノ谷A	高橋		40	30	5	2		
今治	高橋佐夜ノ谷B	高橋		20	45	8	1		県道40m その他道20m
今治	高橋上ノ谷A	高橋		40	60	6	2		その他道40m
今治	高橋上ノ谷B	高橋		30	30	6	2		その他道15m
今治	片山A	片山1丁目		40	70	10	2		市道35m
今治	片山B	片山1丁目		20	40	8	1		市道10m
今治	山路B	山路		60	40	7	2		市道20m
今治	山路C	山路		25	60	5	1		その他道30m
今治	矢田A	矢田		80	60	8	3		市道20m
今治	矢田柿ノ内A	矢田		80	70	8	2		市道70m その他道20m
今治	矢田向畑A	矢田	奥矢田	100	60	8	4		その他道50m
今治	矢田C	矢田		30	45	8	3		市道30m
今治	矢田D	矢田		30	45	6	1		
今治	矢田E	矢田		40	45	7	1		
今治	神宮奥	神宮		20	60	10	1		市道20m
今治	神宮門田B	神宮		150	60	20	4		市道170m
今治	神宮門田C	神宮		50	60	16	2		市道60m その他道10m
今治	神宮高田A	神宮	高田	110	60	20	3		市道10m
今治	神宮礼拝A	神宮	高田	30	70	16	1		市道70m
今治	神宮高田C	神宮		50	50	5	1		市道30m
今治	神宮宮ノ前	神宮		20	60	14	1		その他道20m
今治	神宮下田A	神宮		20	50	8	1		その他道20m
今治	神宮下田B	神宮		15	60	5	1		
今治	神宮カマ	神宮		70	50	7	3		市道70m その他道60m 橋
今治	野間覚庵	野間	古屋	120	70	20	3		

地区	箇所名	大字	小字	延長 (m)	傾斜度 (度)	高さ (m)	保全対象		
							人家 戸数	公共建物	公共施設
今治	野間神社前	野間		15	50	7	1		その他道15m
今治	野間覚庵A	野間		30	70	15	1		市道20m
今治	野間寺A	野間		40	60	20	1		市道20m
今治	野間寺B	野間		30	70	20	1		市道40m
今治	野間寺C	野間		30	60	8	1		市道30m
今治	野間寺D	野間		40	80	20	1		市道40m
今治	野間柳添	野間		30	50	7	1		市道40m 河川40m 橋
今治	野間坪ノ内A	野間		25	60	15	1		その他道25m
今治	野間坪ノ内B	野間		80	60	15	3		
今治	野間智蔵寺A	野間		60	60	15	1		市道30m
今治	野間智蔵寺B	野間		20	80	7	1		その他道20m
今治	野間智蔵寺C	野間		30	60	20	1		市道10m
今治	野間丁田	野間		45	60	18	2		市道80m
今治	野間亀田	野間		70	50	8	2		市道10m
今治	野間大谷	野間		110	60	20	3		市道70m
今治	野間五反地	野間		40	45	20	2		高速道 国道30m
今治	内方A	宅間		50	80	10	1		市道40m
今治	内方B	宅間		30	60	10	1		
今治	内方C	宅間		20	60	10	1		市道40m
今治	内方D	宅間		20	50	5	1		
今治	内方E	宅間		35	60	16	1		市道20m
今治	宅間伊ノ谷	宅間		20	60	10	1		
今治	宅間下	宅間		30	50	12	1		
今治	宅間地藏堂A	宅間		40	70	10	1		その他道30m
今治	宅間地藏堂C	宅間		50	60	10	1		市道30m
今治	宅間地藏堂D	宅間		50	80	20	1		その他道20m
今治	宅間寺奥	宅間		15	80	10	1		その他道20m
今治	伊陀山A	宅間		20	50	5	1		市道40m
今治	伊陀山B	宅間		25	60	8	1		その他道15m
今治	宅間水泥B	宅間		50	80	8	2		
今治	宅間水泥C	宅間		40	60	5	1		市道30m
今治	宅間相田	宅間		30	80	10	1		市道20m
今治	宅間瀬越	宅間		20	80	7	1		市道20m
今治	延喜池ノ下	宅間	佐古	40	70	7	1		市道30m
今治	延喜佐古B	宅間		30	60	9	1		その他道40m
今治	延喜佐古A	宅間		25	50	8	1		
今治	延喜B	延喜		20	60	13	1		
今治	延喜加美A	延喜		30	60	12	1		
今治	延喜加美B	延喜		30	80	5	1		その他道20m
今治	延喜加美C	延喜		50	80	8	1		その他道20m
今治	阿方坪ノ内	阿方		80	60	12	2		市道35m
今治	阿方頭王A	阿方		50	50	11	1		その他道15m
今治	阿方頭王B	阿方		50	60	15	1		
今治	阿方頭王C	阿方		20	60	10	1		市道20m
今治	阿方大谷A	阿方		25	45	8	2		市道40m 河川40m 橋
今治	阿方大谷B	阿方		50	60	11	2		市道50m
今治	阿方大谷C	阿方		30	60	7	1		市道30m
今治	阿方大谷D	阿方		25	60	8	1		市道25m

地区	箇所名	大字	小字	延長 (m)	傾斜度 (度)	高さ (m)	保全対象		
							人家 戸数	公共建物	公共施設
今治	阿方大谷E	阿方		40	70	9	1		市道30m
今治	阿方大谷F	阿方		40	60	8	2		市道30m
今治	阿方大谷G	阿方		50	60	8	1		
今治	阿方前田A	阿方		30	60	7	1		市道30m
今治	阿方前田B	阿方		35	60	7	1		
今治	阿方前田C	阿方		35	50	7	1		その他道35m
今治	山路D	山路		10	40	25	1		その他道10m
今治	山路F	山路		60	60	15	1		市道25m
今治	宮下A	宮下3丁目		40	70	12	1		その他道15m
今治	高地B	高地町2丁目		60	80	10	1		市道35m
今治	高地C	高地町2丁目		20	80	5	1		市道20m
今治	高地D	高地町2丁目		15	80	5	1		
今治	高地E	高地町2丁目		20	70	7	1		その他道20m
今治	湊楠神	湊町2丁目		30	80	11	1		市道10m
今治	湊A	湊町2丁目		20	70	10	1		
今治	湊塩屋ノ段	湊町2丁目		20	50	5	1		市道10m
今治	湊山ノ谷A	湊町2丁目		35	70	7	1		
今治	湊於茶山	湊町2丁目		20	60	35	1		
今治	湊丸太	湊町2丁目		25	80	8	1		市道15m
今治	近見的場A	近見町1丁目		40	70	8	1		
今治	近見的場B	近見町1丁目		20	70	8	1		その他道10m
今治	近見的場C	近見町1丁目		20	70	8	1		
今治	近見壺丁谷A	近見町1丁目		20	60	8	1		市道20m
今治	近見壺丁谷B	近見町1丁目		30	80	12	1		市道20m
今治	近見壺丁谷C	近見町1丁目		20	60	16	1		市道20m
今治	近見白津C	近見町1丁目		40	60	15	2		その他道40m
今治	近見松本	近見町3丁目		25	50	5	1		市道30m
今治	大浜南	大浜町1丁目		60	60	30	2		市道100m
今治	大浜A	大浜町1丁目		30	60	20	1		その他道30m
今治	砂場A	砂場町1丁目		20	60	18	2		
今治	小浦A	小浦町2丁目		30	80	15	1		市道20m
今治	旭方B	高部	旭方	30	70	10	1		市道40m
今治	旭方C	高部	旭方	40	60	6	1		その他道20m
今治	碁石山A	高部		20	50	5	1		その他道20m
今治	碁石山B	高部		60	50	10	1		市道40m 河川40m 橋
今治	高部家ノ下	高部		30	60	10	1		その他道30m
今治	高部本郷A	高部	本郷	20	70	8	1		その他道15m
今治	高部本郷B	高部	本郷	20	50	5	1		その他道20m
今治	高部本郷C	高部	本郷	50	60	8	1		その他道20m
今治	高部辻堂	高部		40	60	12	2		その他道10m
今治	高部河原田	高部		30	80	6	1		市道10m
今治	柚田井屋ノ谷	柚田		40	70	14	2		
今治	柚田寺坂A	柚田		50	80	20	2		
今治	柚田寺坂B	柚田		30	60	20	1		その他道30m
今治	柚田寺坂C	柚田		35	60	16	1		その他道30m
今治	柚田西ノ谷A	柚田		25	40	20	1		その他道50m
今治	柚田岡坊A	柚田		20	70	18	1		その他道30m
今治	柚田岡坊B	柚田		20	70	20	1		市道20m
今治	柚田西ノ谷B	柚田		20	60	16	1		

地区	箇所名	大字	小字	延長 (m)	傾斜度 (度)	高さ (m)	保全対象		
							人家 戸数	公共建物	公共施設
今治	杣田池田B	杣田		50	70	7	3		
今治	杣田池田A	杣田		25	70	30	2		その他道10m
今治	杣田池田C	杣田		25	80	5	1		
今治	杣田池田D	杣田		40	70	10	2		その他道60m
今治	杣田高田	杣田		20	70	7	1		その他道30m
今治	杣田窪C	杣田		30	60	5	1		その他道20m
今治	栄町A	波止浜2丁目		25	50	15	1		
今治	栄町B	波止浜3丁目		60	70	7	3		市道30m
今治	瑞光寺	波止浜3丁目		60	60	15	3		その他道30m
今治	波止浜公園	波止浜		20	50	10	1		
今治	山方D	山方町1丁目		25	50	7	1		市道20m
今治	宅間	宅間		10	45	8	1		その他道40m
今治	池田	杣田		17	50	9	1		その他道50m
今治	宅間A	宅間		21	60	12	1		その他道30m
今治	高橋	高橋		22	55	11	1		その他道20m
今治	野間B	野間		24	40	8	1		市道30m
今治	野間	野間		12	60	9	1		市道70m
今治	山方C	山方町1丁目		12	50	10	1		
今治	山方E	山方町2丁目		30	60	5	1		その他道20m
今治	野間蓮	野間		30	70	8	2		市道80m
今治	杣田窪D	杣田		20	45	5	2		市道50m
今治	石井C	石井町5丁目		70	55	25	1		市道70m
今治	碁石山C	高部		20	60	10	1		その他道20m
今治	延喜向	宅間		20	80	7	1		市道40m 河川40m 橋
今治	伊陀山C	宅間		20	60	30	2		その他道20m
今治	高地F	石井町5丁目		70	80	12	3		市道80m
今治	高地G	高地町2丁目		30	70	10	3		その他道30m
今治	矢田石谷	矢田		30	80	10	1		その他道30m
今治	長沢下ノ谷	長沢		20	70	5	2		その他道80m
今治	宮ヶ崎G	宮ヶ崎		70	45	40	2		その他道30m
今治	小浦C	小浦町2丁目		20	70	18	2		その他道40m
今治	波止浜本町	高部	旭方	20	80	8	1		市道40m
朝倉	浅地A	朝倉上	浅地	110	45	20	5		市道100m
朝倉	浅地C	朝倉上	浅地	210	55	20	6		
朝倉	白地	朝倉上	白地	150	35	40	6		県道130m
朝倉	水之上C	朝倉上	水の上	120	40	60	5		県道90m
朝倉	水之上B	朝倉上	水の上	120	50	40	8		県道140m
朝倉	水之上A	朝倉上	水の上	250	55	60	6		
朝倉	平林	朝倉上	平林	160	50	12	5	公民館	県道180m
朝倉	高大寺	朝倉上	高大寺	160	30	40	5	公民館	県道110m
朝倉	西蔵寺	朝倉上	西蔵寺	130	45	20	5		県道100m
朝倉	万丁	朝倉下	万丁	70	50	30	5		
朝倉	浅地	朝倉下	浅地	100	50	25	2		市道100m
朝倉	白地A	朝倉上	白地	40	50	110	1		県道40m
朝倉	白地C	朝倉上	白地	50	40	20	1		県道50m
朝倉	水ノ上A	朝倉上	水の上	70	50	20	2		市道80m 河川80m
朝倉	水ノ上B	朝倉上	水の上	30	55	45	2		県道40m
朝倉	平林A	朝倉上	平林	120	55	16	2		市道80m

地区	箇所名	大字	小字	延長 (m)	傾斜度 (度)	高さ (m)	保全対象		
							人家 戸数	公共建物	公共施設
朝倉	高大寺A	朝倉上	高大寺	70	35	17	2		市道60m
朝倉	高大寺B	朝倉上	高大寺	40	55	13	2		市道50m
朝倉	法花寺	朝倉南	法花寺	150	40	20	1		市道40m
朝倉	古谷A	古谷		30	50	20	1		
朝倉	古谷B	古谷		30	40	30	1		
朝倉	高大寺C	朝倉上	高大寺	70	35	30	1		
朝倉	平林B	朝倉上	平林	40	70	8	1		
朝倉	峠(1)	朝倉上	峠	100	40	15			
朝倉	峠(2)	朝倉上	峠	150	30	10			
朝倉	峠(3)	朝倉上	峠	200	40	15			
朝倉	峠(4)	朝倉上	峠	250	40	15			
朝倉	白地(1)	朝倉上	白地	400	50	15			
朝倉	浅地(1)	朝倉上	浅地	100	55	10			
朝倉	浅地(2)	朝倉上	浅地	100	30	10			市道40m 河川40m 橋
玉川	和霊	法界寺		160	45	15	6		市道110m
玉川	法界寺A	法界寺		160	45	20	6		市道50m
玉川	法界寺B	法界寺		130	55	12	7		高速道 国道80m
玉川	遊舟	法界寺		140	60	15	5		高速道 国道60m 市道60m
玉川	法界寺大野	大野		630	45	12	24		高速道 国道200m 市道120m
玉川	大野A	大野		200	40	12	8		県道20m 市道20m
玉川	大野B	大野		130	55	20	7		県道80m
玉川	摺木	摺木		120	45	10	5	学校	市道100m
玉川	ウナル	三反地		100	60	30	7		市道100m
玉川	与和木A	与和木		210	55	15	5		県道80m 市道50m
玉川	与和木B	与和木		180	60	15	5		県道100m
玉川	与和木C	与和木		170	45	20	5		県道120m
玉川	与和木D	与和木		380	50	20	6		県道130m
玉川	青陽	鍋地		300	50	15	5		市道170m
玉川	鍋地下	鍋地		410	50	20	8		市道300m
玉川	桂A	桂		170	60	20	5		市道120m
玉川	桂B	桂		160	45	20	5		市道70m
玉川	桂C	桂		310	50	15	6		市道200m
玉川	桂D	桂		240	50	10	5		市道80m
玉川	桂E	桂		310	60	20	13		市道180m
玉川	竹ノ久	桂		280	60	15	5		市道200m
玉川	御まや	御まや		240	20	20	5		市道120m
玉川	長谷A	長谷		180	65	7	17		市道120m
玉川	金御谷	長谷		140	50	12	9		市道160m
玉川	長谷B	長谷		210	70	15	8		県道100m 市道50m
玉川	長谷C	長谷		160	70	20	7		県道50m 市道100m
玉川	八幡A	八幡		130	70	20	7		市道200m
玉川	八幡B	八幡		130	55	17	5		市道150m
玉川	小名原	別所		210	65	10	7		市道150m
玉川	小鴨部	小鴨部		180	50	10	7		市道130m

地区	箇所名	大字	小字	延長 (m)	傾斜度 (度)	高さ (m)	保全対象		
							人家 戸数	公共建物	公共施設
玉川	下谷	中村		190	50	15	8		市道150m
玉川	原ノ谷	中村		130	40	10	6	学校	市道150m
玉川	中庄寺	中村		220	65	20	11		市道250m
玉川	中村上	中村		220	50	12	11		市道200m
玉川	高野	高野		200	50	20	5		市道200m
玉川	畑寺A	畑寺		160	55	15	5		市道100m
玉川	畑寺B	畑寺		110	50	15	10		市道100m
玉川	鬼原下	鬼原		210	60	20	6		市道40m 河川40m 橋
玉川	鬼原下A	鬼原		210	60	15	5		市道100m
玉川	鬼原下	鬼原		160	50	20	6		市道100m
玉川	鈍川温泉	鈍川		280	50	20	9	宿泊所	市道170m
玉川	大西	鈍川		210	60	15	7		市道160m
玉川	鷹ヶ森	鈍川		140	65	30	5		市道180m
玉川	日ノ浦	鈍川		120	50	30	10		市道180m
玉川	日ノ浦B	鈍川		170	55	15	5		市道170m
玉川	ロン谷	鈍川		210	60	15	5		市道180m
玉川	古屋之谷	鈍川		130	55	12	6		市道190m
玉川	カラスガケ	鈍川		270	50	20	5		市道180m
玉川	小川A	竜岡下		230	50	20	8		県道60m 市道60m
玉川	小川B	竜岡下		230	50	12	11		県道80m 市道160m
玉川	小川	竜岡下		310	65	20	9		県道160m
玉川	葛谷A	葛谷		180	50	10	5		県道100m
玉川	葛谷B	葛谷		260	55	15	7		県道120m
玉川	葛谷C	葛谷		540	55	10	11		県道300m 市道180m
玉川	葛谷D	葛谷		300	55	20	5		県道220m
玉川	葛谷E	葛谷		140	45	15	6		市道130m
玉川	中通	竜岡上		160	50	10	5		市道120m
玉川	中村A	竜岡上		80	50	10	6		市道110m
玉川	中村B	竜岡上		80	55	30	6		高速道 国道50m 市道100m
玉川	中村C	竜岡上		130	40	20	5		市道120m
玉川	力石	竜岡上		70	60	25	5		市道50m
玉川	木地	竜岡上		160	40	20	6	公民館	市道50m
玉川	鍋地	鍋地		200	50	20	6		市道180m
玉川	丸山	法界寺		20	30	10	2		高速道 国道30m
玉川	法界寺1	法界寺		20	30	10	1		市道20m
玉川	三反地	三反地		40	55	10	1		市道10m
玉川	摺木2	摺木		15	30	10	1		市道20m
玉川	摺木3	摺木		26	75	5	1		市道40m
玉川	摺木4	摺木		15	64	8	2		
玉川	与和木1	与和木		34	63	7	1		
玉川	与和木2	与和木		15	30	10	1		市道30m
玉川	与和木3	与和木		12	40	12	1		市道60m
玉川	与和木4	与和木		65	66	7	1		
玉川	与和木5	与和木		30	68	5	2		市道40m
玉川	与和木6	与和木		30	65	8	1		
玉川	鍋地3	鍋地		50	67	5	1		市道40m 河川40m 橋

地区	箇所名	大字	小字	延長 (m)	傾斜度 (度)	高さ (m)	保全対象		
							人家 戸数	公共建物	公共施設
玉川	御厩1	御厩		12	50	12	1		市道30m
玉川	御厩2	御厩		60	58	8	1		市道40m
玉川	御厩3	御厩		30	63	5	1		市道30m
玉川	長谷3	長谷		20	40	7	2		
玉川	長谷4	長谷		20	35	9	2		市道40m
玉川	長谷6	長谷		15	30	10	2		
玉川	長谷7	長谷		20	45	15	2		市道50m
玉川	長谷8	長谷		15	50	7	1		市道30m
玉川	八幡	八幡		25	58	7	1		県道20m 市道20m
玉川	別所	別所		30	58	6	2		市道70m
玉川	高野2	高野		12	55	10	1		市道70m
玉川	高野3	高野		25	50	15	1		市道30m
玉川	畑寺1	畑寺		15	30	10	1		市道30m
玉川	畑寺2	畑寺		20	50	10	1		
玉川	大下1	鈍川		24	67	10	2		市道20m
玉川	大下2	鈍川		25	35	15	2		市道80m
玉川	大下3	鈍川		15	25	15	1		市道70m
玉川	大下4	鈍川		30	64	8	1		市道60m
玉川	大下5	鈍川		40	35	20	3		市道90m
玉川	大下6	鈍川		33	65	6	1		
玉川	鈍川A	鈍川		32	58	3	2		
玉川	鈍川B	鈍川		20	63	4	1		市道50m
玉川	中通	鈍川		30	35	15	4		県道150m
玉川	日ノ浦1	鈍川		18	51	20	3		市道40m
玉川	日ノ浦2	鈍川		20	40	10	1		市道30m
玉川	日ノ浦3	鈍川		15	30	15	1		市道40m
玉川	奈良ノ木1	鈍川		26	63	7	1		市道20m
玉川	奈良ノ木2	鈍川		17	64	7	1		市道40m
玉川	奈良ノ木3	鈍川		15	30	15	1		市道40m 橋
玉川	古屋ノ谷1	鈍川		10	35	10	1		
玉川	古屋ノ谷2	鈍川		40	67	12	2		市道80m
玉川	古屋ノ谷3	鈍川		30	30	15	3		市道100m
玉川	神子ノ森2	鈍川		15	35	10	1		市道20m
玉川	神子ノ森3	鈍川		15	40	15	1		市道30m
玉川	藤子祖	竜岡上		30	63	6	3		市道150m
玉川	小川1	竜岡下		40	67	12	1		市道30m 橋
玉川	葛谷1	葛谷		20	58	10	1		
玉川	葛谷5	葛谷		20	35	15	1		市道40m 河川40m 橋
玉川	竜岡上1	竜岡上		20	35	15	1		市道80m
玉川	竜岡上2	竜岡上		30	72	5	1		
玉川	竜岡上3	竜岡上		35	67	11	1		市道40m
玉川	竜岡下1	竜岡下		200	40	15			県道200m
玉川	竜岡下2	竜岡下		50	35	15			県道50m
玉川	竜岡下3	竜岡下		50	30	15			県道50m
玉川	竜岡上1	竜岡上		450	60	25			県道450m
玉川	竜岡上2	竜岡上		500	55	20			県道500m
玉川	竜岡上3	竜岡上		100	65	30			県道100m
玉川	竜岡上4	竜岡上		400	70	15			県道400m

地区	箇所名	大字	小字	延長 (m)	傾斜度 (度)	高さ (m)	保全対象		
							人家 戸数	公共建物	公共施設
玉川	竜岡上5	竜岡上		50	70	20			県道50m
玉川	竜岡上6	竜岡上		100	70	20			県道100m
玉川	竜岡上7	竜岡上		200	60	15			県道200m
玉川	竜岡上8	竜岡上		250	65	20			県道250m
玉川	竜岡上9	竜岡上		100	60	20			県道100m
玉川	竜岡上10	竜岡上		100	70	20			県道100m
玉川	竜岡上11	竜岡上		50	50	20			県道50m
玉川	竜岡上12	竜岡上		300	65	20			県道300m
玉川	竜岡上13	竜岡上		200	70	20			県道200m
玉川	鈍川1	鈍川		150	40	10			県道150m
玉川	鈍川2	鈍川		400	50	20			県道400m
玉川	鈍川3	鈍川		350	55	15			県道350m
玉川	鈍川4	鈍川		400	65	10			県道400m
玉川	木地1	鈍川		100	40	15			県道100m
玉川	木地2	鈍川		250	65	15			県道250m
玉川	木地3	鈍川		150	40	15			県道150m
玉川	木地4	鈍川		400	40	20			県道400m
玉川	木地5	鈍川		450	40	20			県道450m
玉川	鈍川5	鈍川		300	60	15			県道300m
玉川	鈍川6	鈍川		150	55	15			県道150m
玉川	鈍川7	鈍川		200	50	15			県道200m
玉川	鈍川8	鈍川		100	65	15			県道100m
玉川	鈍川9	鈍川		500	50	15			県道500m
玉川	鈍川10	鈍川		100	40	20			県道100m
玉川	鈍川11	鈍川		200	70	20			県道200m
玉川	鈍川12	鈍川		200	65	20			県道200m
玉川	古屋ノ谷4	鈍川		100	40	20			県道100m
玉川	中村1	中村		100	40	15			市道40m 河川40m 橋
波方	養老	養老	養老	330	75	15	5		市道110m
波方	八反地	樋口	八反地	80	65	10	10		県道50m
波方	大浦A	大浦	大浦	450	60	20	15		県道360m
波方	大浦B	大浦	大浦	240	60	25	29		県道120m 市道250m
波方	郷	郷	郷	220	70	20	24		市道70m
波方	佐郡	樋口	佐郡	150	60	12	7		市道100m
波方	潮早	樋口	後	810	55	20	26		市道380m
波方	庄畑	樋口	折内	730	50	15	21		市道320m
波方	樋口B	樋口	早稲尻	830	50	25	19		県道240m 市道180m
波方	片上	樋口	片上	270	60	20	7		市道320m
波方	沢	樋口	上谷	580	40	15	13		市道230m
波方	小部A	小部	丸田	170	50	25	25		市道90m
波方	小部B	小部	山崎	170	60	15	32		市道230m
波方	宮崎A	宮崎	宮崎	320	70	15	10	公民館	市道250m
波方	宮崎B	宮崎	中浦	160	60	12	5		県道60m 市道70m
波方	宮崎C	宮崎	中浦	145	50	30	5		市道145m
波方	森上A	森上	森上	260	55	10	14		県道40m 市道260m
波方	森上B	森上	森上	160	60	10	14		県道80m 市道250m

地区	箇所名	大字	小字	延長 (m)	傾斜度 (度)	高さ (m)	保全対象		
							人家 戸数	公共建物	公共施設
波方	森上C	森上	森上	170	60	15	12		県道80m
波方	西浦	西浦	西浦	330	65	12	12	公民館	県道300m 市道90m
波方	港北A	波方	北ノ手	680	60	25	73		県道150m 市道280m
波方	港北B	波方	港北	90	65	15	18		市道110m
波方	港北下	波方	大石	40	65	10	5		県道70m
波方	天王	波方	里	80	60	10	9		
波方	動仙鼻	波方	大浦	20	50	10	1		市道20m
波方	佐郡	樋口	佐郡	15	65	8	1		市道20m
波方	塚ノ谷	養老	塚ノ谷	15	45	7	1		市道30m 橋30m
波方	於泊1	宮崎	於泊	20	70	8	1		市道20m
波方	於泊2	宮崎	於泊	20	70	10	1		市道10m
波方	於泊3	宮崎	於泊	20	60	7	1		市道10m
波方	本谷1	宮崎	本谷	60	60	8	3		市道40m
波方	中浦	宮崎	中浦	20	70	6	1		市道15m
波方	森上	森上	家前	30	60	15	1		
波方	港北下1	波方	芳谷	20	60	10	1		市道30m
波方	港北下2	波方	芳谷	15	55	9	1		市道10m
波方	白岩	波方	白岩	20	40	5	2		市道20m
波方	平松	養老	平松	25	40	15	1		市道30m 橋15m
波方	野間手	西浦	野間手	15	35	10	1		市道40m 河川40m 橋
波方	西浦本谷	西浦	本谷	15	50	10	1		県道20m
波方	郷	郷	郷	15	50	10	1		市道20m
波方	岡向	岡	岡	20	50	10	2		市道50m
波方	宮崎1	宮崎		100	60	10			県道100m
波方	宮崎2	宮崎		350	30	10			
波方	宮崎3	宮崎		400	35	10			
波方	馬刀潟	馬刀潟		200	30	10			
波方	森上2	森上		150	35	15			
波方	森上3	森上		400	35	10			
波方	養老2	養老		200	30	10			
波方	岡	岡		300	30	15			
波方	樋口1	樋口		200	30	15			
大西	札の元	九王	札の元	80	50	15	5		
大西	富山A	九王	富山	170	45	15	8		市道150m
大西	富山B	九王	富山	150	40	12	6		市道50m
大西	中通	九王	中通	180	30	10	7		県道180m
大西	向山	九王	向山	190	40	25	13		市道150m
大西	添尻	九王	添尻	140	45	15	6		市道150m
大西	花木	九王	花木	230	50	30	7		市道250m
大西	藤ヶ崎	九王	藤ヶ崎	100	45	20	5		市道100m
大西	品部	紺原	品部	210	45	20	5		市道170m
大西	宮脇町	宮脇	宮脇町	150	50	12	5	宿泊所	高速道 国道120m 市道80m
大西	寺谷	宮脇	寺谷	320	40	15	7		
大西	拝田	宮脇	拝田	200	45	15	11		市道170m
大西	重広	宮脇	重広	220	50	20	5		市道140m
大西	森谷	宮脇	森谷	340	40	15	8		市道150m

地区	箇所名	大字	小字	延長 (m)	傾斜度 (度)	高さ (m)	保全対象		
							人家 戸数	公共建物	公共施設
大西	東明寺	宮脇	東明寺	150	30	9	6		市道150m
大西	小山	山之内	小山	210	55	5	6		市道80m
大西	衣笠	山之内	衣笠	250	30	15	8		市道280m
大西	間所	山之内	間所	330	30	20	13		市道80m
大西	御城谷	脇	御城谷	130	50	15	5		市道200m
大西	奥之内	脇	奥之内	170	45	10	16		市道210m
大西	中脇	脇	中脇	280	50	20	9		市道250m
大西	立	脇	立	180	40	20	7		市道50m
大西	新開	脇	新開	280	60	20	7		県道70m 市道180m
大西	天神下	星浦	天神下	230	50	20	6		市道200m
大西	幟立	星浦	幟立	340	45	15	5		市道140m
大西	本谷	星浦	本谷	220	30	10	5		市道40m 河川40m 橋
大西	寺ノ前	星浦	寺ノ前	220	55	10	6	公民館	市道200m
大西	村木	星浦	村木	170	40	35	6		市道150m
大西	上側	星浦	上側	220	50	30	7		市道150m
大西	矢越	別府	矢越	120	60	20	8		高速道 国道70m 市道80m
大西	森崎	別府	森崎	240	50	12	6		市道70m
大西	利志和	別府	利志和	210	35	12	10		市道50m
大西	利志和A	別府	利志和	150	30	15	5		市道200m
大西	奥之内	別府	奥之内	170	35	15	7		市道60m
大西	上場	別府	上場	290	40	8	10		市道150m
大西	高口1	九王		20	30	10	1		
大西	先谷	九王	後山	35	35	15	1		
大西	富山	九王	富山	68	40	6	2		
大西	珍子谷	九王	後山	25	80	10	1		市道30m
大西	黍尻	九王	向山	25	80	8	1		市道30m
大西	小坂	九王	小坂	42	75	9	1		市道30m
大西	花木	九王	鴨池	20	40	15	2		県道20m
大西	鳥越	九王	立岩	45	80	8	1		市道30m
大西	梅方1	紺原	梅方	65	42	7	1		市道40m 河川40m 橋
大西	梅方2	紺原	梅方	80	45	3	1		市道20m
大西	東谷	紺原	中之谷	28	45	3	1		
大西	安養寺	紺原	中之谷	32	40	7	1		市道70m
大西	山崎	紺原	西之谷	25	50	10	2		市道20m
大西	重広	宮脇	重広	100	45	8	2		
大西	奥之江	宮脇	奥之江	25	50	8	1		市道110m
大西	諏訪谷	宮脇	諏訪谷	43	70	9	3		
大西	東明寺	宮脇	東明寺	15	30	10	1		市道50m
大西	小山1	山之内	小山	15	60	15	1		
大西	小山2	山之内	小山	25	48	30	1		
大西	本谷1	山之内	本谷	25	40	3	1		市道20m
大西	本谷2	山之内	本谷	25	50	6	1		市道50m
大西	本谷3	山之内	本谷	50	70	7	2		市道30m
大西	本谷4	山之内	本谷	25	80	8	1		市道50m
大西	本谷5	山之内	本谷	41	50	7	1		市道70m
大西	本谷6	山之内	衣笠	95	80	7	2		
大西	大河内1	山之内	大河内	27	60	9	1		
大西	大河内2	山之内	大河内	30	80	8	1		市道40m

地区	箇所名	大字	小字	延長 (m)	傾斜度 (度)	高さ (m)	保全対象		
							人家 戸数	公共建物	公共施設
大西	大河内3	山之内	大河内	47	80	7	1		市道90m
大西	清水谷	脇	清水谷	85	40	30	2		市道40m 河川40m 橋
大西	新開	脇	新開	52	70	10	2		市道80m
大西	板ノ前	星浦	本谷	70	80	15	3		市道40m 河川40m 橋
大西	村木1	星浦	本谷	35	45	20	1		市道30m 河川30m
大西	村木2	星浦	本谷	15	35	5	1		
大西	村木3	星浦	上側	30	45	4	1		
大西	上側1	星浦	上側	40	65	9	1		市道40m
大西	上側2	星浦	上側	15	50	10	1		市道60m
大西	中山	星浦	上側	110	40	15	3		
大西	諏訪ノ鼻	別府	原	35	80	8	2		高速道 国道50m 市道130m
大西	西ノ谷1	紺原	西之谷	25	80	5	1		市道80m
大西	西ノ谷2	紺原	西之谷	140	60	7	4		市道50m
大西	京佐古	宮脇	古佐古	50	55	10	4		
菊間	里の側B	佐方	里側	270	40	25	6		市道280m
菊間	里の側A	佐方	里側	190	40	15	6		市道160m
菊間	川向	佐方	川向	160	45	15	6		市道30m
菊間	岩谷D	種	岩屋	110	70	15	10		市道120m
菊間	岩谷B	種	岩屋	150	55	20	16		高速道 国道210m
菊間	岩谷A	種	岩屋	140	40	25	8		市道50m
菊間	城之上A	種	城之上	140	50	20	5		市道140m
菊間	光安A	種	光安	240	50	15	7		市道110m
菊間	光安	種	光安	280	50	15	10		市道220m
菊間	白岩	種	白岩	190	60	20	10		市道240m
菊間	東山	種	東山	170	45	20	6		市道130m
菊間	大城寺	種	大城寺	170	50	20	6		市道120m
菊間	長谷	種	長谷	240	50	12	5		市道40m
菊間	高田	種	高田	110	50	25	5		市道110m
菊間	友政B	浜	友政	220	50	20	5		市道30m
菊間	友政A	浜	友政	390	35	30	13		市道100m
菊間	友政	浜	友政	200	40	30	6		市道200m
菊間	西新開	浜	西新開	90	80	20	5		高速道 国道20m 市道110m
菊間	船ヶ浦	浜	船ヶ浦	90	60	30	5		高速道 国道60m
菊間	門前A	池原	門前	150	45	30	8		市道80m
菊間	門前B	池原	門前	350	50	15	6		市道170m
菊間	池原	池原	池原	260	60	10	14		市道270m
菊間	歌仙	松尾	歌仙	90	50	40	1		県道100m
菊間	松尾	松尾	松尾	480	50	40	16		市道500m
菊間	松尾A	松尾	松尾	180	45	20	6		市道50m
菊間	川上A	川上	川上	120	40	40	6		市道40m 河川40m 橋
菊間	川上B	川上	川上	100	50	30	5		市道120m
菊間	中川	中川	中川	240	60	15	6		市道80m
菊間	滝の宮	高田	滝の宮	190	50	20	6		
菊間	高田B	高田	高田	200	60	20	11	公民館	市道200m
菊間	高田A	高田	高田	200	50	25	6		市道180m

地区	箇所名	大字	小字	延長 (m)	傾斜度 (度)	高さ (m)	保全対象		
							人家 戸数	公共建物	公共施設
菊間	田村B	長坂	田村	250	35	40	15		市道150m
菊間	田村A	長坂	田村	190	60	15	7		市道150m
菊間	吉田	西山	吉田	170	30	10	14		県道40m
菊間	田之尻	田之尻	田之尻	320	70	8	21		JR320m 高速道 国道320m
菊間	城之上B	種	城之上	300	40	20	14		市道280m
菊間	里の側1	佐方	里側	25	65	8	1		市道30m
菊間	里の側2	佐方	里側	20	70	5	1		市道20m
菊間	里の側3	佐方	里側	25	60	5	1		市道30m
菊間	里の側4	佐方	里側	30	70	6	1		市道30m
菊間	里の側5	佐方	里側	30	65	10	1		
菊間	藤原	佐方	藤原	100	75	7	4		市道120m
菊間	川向1	佐方	藤原	30	70	6	1		
菊間	川向2	佐方	藤原	90	70	15	2		市道100m 河川100m
菊間	川向3	佐方	藤原	120	60	10	3		市道40m その他道40m
菊間	川向4	佐方	藤原	30	70	10	1		
菊間	江後1	佐方	江後	30	70	10	1		
菊間	江後2	佐方	江後	25	60	8	1		
菊間	光野	佐方	光野	20	35	10	1		市道30m
菊間	川筋	種	岩谷	100	50	10	4		市道60m 河川60m その他道60m
菊間	城ノ上4	種	城之上	50	60	10	2		市道70m
菊間	城ノ上5	種	横畑	30	50	10	1		
菊間	白岩	種	白岩	30	70	15	1		市道50m
菊間	大城寺	種	大城寺	30	75	20	1		
菊間	東山1	種	東山	60	75	20	2		市道50m
菊間	東山2	種	東山	30	60	25	1		市道40m
菊間	東山3	種	東山	80	60	20	4		市道120m
菊間	東山4	種	東山	45	75	12	2		
菊間	東山5	種	東山	30	60	15	1		
菊間	蔵ノ谷1	浜	蔵谷	20	60	10	3		市道30m
菊間	蔵ノ谷2	浜	蔵谷	50	65	15	2		市道40m
菊間	蔵ノ谷3	浜	蔵谷	70	60	15	2		市道80m
菊間	蔵ノ谷4	浜	蔵谷	80	60	15	4		市道70m
菊間	三本松	浜	西海岸	40	65	10	1		市道40m 河川40m 橋
菊間	岩童子	浜	岩童子	50	47	7	2		その他道40m
菊間	門前	池原	門前	110	55	10	4		市道70m
菊間	打越1	池原		15	50	8	1		市道20m
菊間	打越2	池原		20	60	7	1		
菊間	池原1	池原		80	60	10	2		
菊間	池原2	池原		20	60	12	1		
菊間	高田西	高田		20	45	5	1		
菊間	高田中	高田	古蔵	40	60	5	2		市道70m
菊間	川上1	川上	古蔵	100	65	15	1		市道80m
菊間	川上2	川上		80	60	30	2		
菊間	川上3	川上		100	60	20	3		
菊間	中川	中川		20	70	25	3		市道100m
菊間	本村1	川之内		80	50	10	2		
菊間	本村2	川之内		30	50	10	1		県道30m

地区	箇所名	大字	小字	延長 (m)	傾斜度 (度)	高さ (m)	保全対象		
							人家 戸数	公共建物	公共施設
菊間	本村3	川之内		100	55	20	2		市道80m
菊間	本村4	川之内		50	65	15	1		
菊間	阿蘇	川之内	阿蘇	50	60	12	2		
菊間	田村	長坂	田村	30	70	10	1		
菊間	山田1	長坂	山田	80	65	15	4		市道60m その他道40m
菊間	山田2	長坂	山田	20	60	7	1		市道20m
菊間	三本松1	長坂	明田	80	60	12	3		県道120m
菊間	三本松2	長坂		40	65	10	3		市道30m
菊間	明田1	長坂	明田	50	60	6	2		県道60m
菊間	明田2	長坂	明田	100	50	6	1		その他道30m
菊間	明田3	長坂	明田	40	65	10	1		
菊間	吉田	西山	吉田	120	40	10	4		市道120m
菊間	奥西山	西山		20	58	8	1		市道30m
菊間	前田之尻	田之尻		20	65	10	1		市道20m
菊間	田之尻1	田之尻		20	70	10	1		市道30m
菊間	田之尻2	田之尻		25	45	6	1		市道30m
菊間	中川2	中川		250	35	10			県道250m
菊間	田之尻3	田之尻		150	35	10			県道150m
菊間	田之尻4	田之尻		300	35	15			県道300m
吉海	志津見	仁江	志津見	310	40	30	23		市道120m
吉海	片山	名	片山	390	35	30	24		高速道 国道140m 市道350m
吉海	名駒	名駒		240	40	15	26		県道240m
吉海	本庄D	本庄	庄	250	40	15	7		
吉海	平田	仁江	平田	150	50	20	14		市道40m 河川40m 橋
吉海	仁江	仁江	養老	170	60	10	6		市道120m
吉海	南浦	南浦		110	40	40	6	公民館 宿泊所	県道120m
吉海	下田水	臥間	下田水	340	40	20	8	宿泊所	高速道 国道120m
吉海	椋名	椋名	北側	250	55	25	14	宿泊所	県道120m
吉海	椋名A	椋名	中組	280	50	22	45	公民館	市道300m
吉海	椋名B	椋名	新谷	220	50	35	11		県道180m
吉海	津嶋	津嶋	津嶋	480	45	35	42	宿泊所	市道300m
吉海	津倉	本庄	津倉	240	40	20	13		県道50m
吉海	本庄A	本庄	上川	210	50	25	14		
吉海	本庄B	本庄	土井	190	45	20	14	医療提供施設	市道220m
吉海	福田北	福田	北	140	55	12	5		県道70m
吉海	泊A	泊	大久保	490	50	20	24	郵便局等の 官公庁	県道270m
吉海	泊B	泊	前田	300	50	15	19		市道70m
吉海	泊C	泊	前田	280	45	20	22		市道200m 河川70m 橋
吉海	田浦A	田浦	上組	140	45	30	8		県道80m
吉海	田浦B	田浦	上組	370	50	40	14		市道250m
吉海	田浦C	田浦	上組	560	50	40			
吉海	荒戸	田浦	荒戸	50	65	5	1		市道50m
吉海	上組B	田浦	大久保	60	50	10	1		市道11m
吉海	前田	泊	前田	80	70	6	3		市道50m
吉海	西側	泊	前田	40	65	6	3		市道15m
吉海	上側	泊	前田	80	70	6	2		市道15m

地区	箇所名	大字	小字	延長 (m)	傾斜度 (度)	高さ (m)	保全対象		
							人家 戸数	公共建物	公共施設
吉海	相田	泊	相田	60	60	6	4		市道130m
吉海	北	福田	北	40	70	10	3		県道60m
吉海	宮山	福田	宮山	60	65	7	2		
吉海	左王	福田	左王	30	65	6	1		県道40m
吉海	南	福田		60	50	5	2		市道40m
吉海	上所	福田	上所	280	70	7	4		市道50m
吉海	名古屋地	仁江	名古屋地	110	60	8	4		市道80m
吉海	上ノ谷	仁江	上ノ谷	120	65	10	2		
吉海	平草	仁江	平草	70	50	10	4		
吉海	志津見	仁江	志津見	70	50	6	1		市道80m
吉海	岡	八幡	八幡岡	80	60	6	4		市道130m
吉海	片山	名	奥	70	60	6	4		
吉海	岡	名	岡	60	60	6	3		
吉海	井ノ谷A	名	井ノ谷	140	65	6	2		市道80m
吉海	井ノ谷B	名	井ノ谷	80	70	6	4		市道140m
吉海	田居A	名	田居	40	60	7	2		市道40m 河川40m 橋
吉海	田居B	名	田居	80	65	7	1		市道80m
吉海	永地(1)	名	永地	60	70	8	1		市道20m
吉海	永地(2)	名	永地	60	65	6	1		
吉海	永地(3)	名	永地	20	65	5	2		市道50m
吉海	永地(4)	名	永地	60	70	8	1		市道20m
吉海	南浦C	名		50	70	10	4		
吉海	正味	名		50	65	20	3		
吉海	水場A	名	水場	75	70	15	3		市道50m
吉海	水場B	名	水場	30	65	10	3		
吉海	宇津呂	名	下田水	30	65	6	1		
吉海	南組(1)	椋名	南組	40	65	15	1		市道40m
吉海	北側	椋名		40	65	10	1		
吉海	扇	本庄	扇	50	65	8	1		市道100m
吉海	本庄(1)	本庄	久保	120	65	5	1		
吉海	本庄(2)	本庄	納屋	60	65	5	1		市道40m
吉海	本庄(3)	本庄	庄	60	65	5	2		市道60m
吉海	本庄(7)	本庄	上川	50	70	5	1		
吉海	風無	名	風無	150	40	40	3		
吉海	南浦	南浦		150	35	30	3		市道40m
吉海	本庄C	本庄		200	35	15	2		市道30m
吉海	志津見(1)			100	50	15			
吉海	志津見(2)			100	35	15			
吉海	志津見(3)			50	50	20			
吉海	志津見(4)			100	35	25			
吉海	風無(1)			100	40	25			
吉海	風無(2)			250	50	20			
宮窪	江口	宮窪		70	55	12	5		市道20m
宮窪	下浜	友浦		110	65	10	5		県道50m
宮窪	早川A	早川		120	65	12	5		県道60m 市道140m
宮窪	早川B	早川		150	55	30	7		市道70m
宮窪	余所国A	余所国		110	50	20	5		市道60m
宮窪	余所国B	余所国		170	70	8	5		県道120m 市道20m

地区	箇所名	大字	小字	延長 (m)	傾斜度 (度)	高さ (m)	保全対象		
							人家 戸数	公共建物	公共施設
宮窪	木屋敷	余所国		90	50	12	6		市道80m
宮窪	仲側	余所国		240	60	15	14		市道190m
宮窪	鶺鴒A	宮窪		160	60	20	14	公民館	市道120m
宮窪	鶺鴒B	宮窪		210	75	30	6		市道200m
宮窪	江口第2	宮窪	江口	60	60	10	3		県道60m
宮窪	片山	宮窪		60	40	10	5		市道40m 河川40m 橋
宮窪	中村	宮窪	中村	90	55	25	6		市道70m
宮窪	尻出	宮窪		50	70	10	7		市道40m
宮窪	大窪	宮窪	大窪	90	45	10	6		市道80m
宮窪	天皇A	宮窪		130	60	25	41		県道120m
宮窪	天皇B	宮窪	浜	50	60	12	5		市道60m
宮窪	天皇C	宮窪		30	55	15	6		市道50m
宮窪	土生	宮窪	土生	150	65	15	6		市道80m
宮窪	土井野	宮窪	土井野	90	70	15	6		市道100m
宮窪	久米西	友浦	久米	80	55	12	8		市道100m
宮窪	久米第2	友浦	久米	50	60	8	5		市道110m
宮窪	赤部	友浦	赤部	170	50	8	5		市道120m
宮窪	上地下	友浦	上地下	160	50	12	7		市道160m
宮窪	上地下	友浦	上地下	180	65	25	7		市道180m
宮窪	立石	友浦	立石	180	60	12	9		市道100m
宮窪	鹿老渡A	友浦	鹿老渡	70	60	8	1		市道35m
宮窪	鹿老渡B	友浦	鹿老渡	30	65	6	1		
宮窪	大崎A	友浦		60	40	7	1		市道30m
宮窪	大崎B	友浦	大崎	40	60	8	1		
宮窪	大崎C	友浦	大崎	30	45	10	1		市道30m
宮窪	大崎D	友浦	下地下	15	65	8	1		
宮窪	大崎E	友浦	下地下	50	55	10	1		
宮窪	下地下A	友浦	下地下	30	45	5	1		県道40m
宮窪	下地下B	友浦	下地下	40	45	6	1		市道20m
宮窪	下地下C	友浦	下地下	80	55	15	1		
宮窪	下地下D	友浦	下地下	30	75	6	1		
宮窪	立石	友浦	館石	40	65	8	1		
宮窪	下浜A	友浦	下浜	60	65	8	1		市道5m
宮窪	下浜B	友浦	下浜	20	40	10	1		市道40m
宮窪	上の地下E	友浦	上地下	50	60	5	1		市道40m
宮窪	上の地下F	友浦	上地下	70	55	7	1		市道10m
宮窪	上浜A	友浦	上浜	50	65	15	1		
宮窪	上浜B	友浦	下浜	50	60	10	1		市道40m
宮窪	上浜C	友浦	上地下	55	65	10	2		
宮窪	久米C	友浦	久米	30	45	7	1		市道20m
宮窪	戸代	宮窪	戸代	15	60	5	1		
宮窪	土生	宮窪	土生	70	65	6	1		市道50m
宮窪	土井野D	宮窪	土井野	20	50	6	1		市道15m
宮窪	浜	宮窪	土生	40	70	15	2		市道40m 河川40m 橋
宮窪	山田	宮窪	山田	30	65	5	3		市道80m
宮窪	平原A	宮窪	平原	20	60	5	2		市道20m
宮窪	平原B	宮窪	平原	40	60	15	1		
宮窪	平原C	宮窪	平原	70	70	10	2		市道40m
宮窪	瀬道A	宮窪	瀬道	30	50	6	1		市道20m

地区	箇所名	大字	小字	延長 (m)	傾斜度 (度)	高さ (m)	保全対象		
							人家 戸数	公共建物	公共施設
宮窪	瀬道B	宮窪		40	65	5	1		市道30m
宮窪	瀬道C	宮窪	瀬道	40	50	6	2		市道30m
宮窪	カノ	余所国		20	45	10	1		県道10m
宮窪	飛石	余所国		50	40	6	2		
宮窪	楠	余所国		30	60	8	2		
宮窪	仲側A	余所国		30	40	10	1		
宮窪	西浜B	余所国		30	50	8	1		
宮窪	西浜C	余所国		40	60	10	2		
宮窪	宮西	早川	宮西	30	60	5	3		市道40m 河川40m
宮窪	東側B	余所国		60	75	10	2		県道70m
宮窪	東側C	早川		20	40	5	1		
宮窪	東側D	早川		25	70	5	2		市道20m
宮窪	東上側A	早川		30	60	6	1		市道20m
宮窪	東上側B	早川		20	80	5	1		
宮窪	向側B	早川		30	70	7	1		市道20m
宮窪	宮側A	早川		10	60	5	1		
宮窪	宮側B	早川		15	70	5	1		
宮窪	宮側C	早川		40	65	5	1		
宮窪	宮側D	早川		40	60	5	1		
宮窪	宮側E	早川		40	65	10	1		市道50m
宮窪	西側A	早川		30	60	10	2		
宮窪	西側B	早川		10	45	10	1		
宮窪	西側C	早川		35	60	5	1		
宮窪	西側D	早川		50	70	5	1		
宮窪	浜側	早川		30	55	10	1		
宮窪	余所国(1)	余所国		50	40	20			市道250m
宮窪	余所国(2)	余所国		50	50	20			市道220m
宮窪	宮窪(1)	宮窪		50	35	20			市道200m
宮窪	宮窪(2)	宮窪		50	35	20			市道250m
宮窪	仁江(1)	仁江		100	55	10			市道250m
宮窪	仁江(2)	仁江		50	55	10			市道180m
宮窪	下地下(1)	友浦		50	60	15			市道80m
伯方	後浜	伊方	前浜	130	50	20	15		市道40m 河川40m 橋
伯方	小田	北浦	小田小坂	60	70	20	10		県道100m 市道80m
伯方	沖	北浦	浜上	170	60	20	11		市道200m
伯方	浜上	北浦	浜上	150	50	12	16	学校	市道220m
伯方	船越	北浦	船越	190	65	15	9		市道150m
伯方	黒町	北浦	黒町	90	60	8	10		市道140m
伯方	竹田	北浦	竹田	370	65	12	6		県道330m
伯方	竹田B	北浦	竹田	140	60	10	6		市道180m
伯方	福浦	木浦	木浦	50	80	12	15		市道120m
伯方	古江	木浦	木浦	170	60	20	15		市道260m
伯方	袈裟丸	木浦	袈裟丸	310	65	20	33		市道390m
伯方	新波止	木浦	木浦	240	75	25	25		県道70m
伯方	港	木浦	樋口	320	65	15	38	警察署派出所 宿泊所	市道390m
伯方	尾浦西	木浦	木浦	160	40	20	13		県道140m
伯方	尾浦南	木浦	尾浦	190	50	12	11		市道100m
伯方	尾浦B	木浦	尾浦	100	70	20	23		市道100m

地区	箇所名	大字	小字	延長 (m)	傾斜度 (度)	高さ (m)	保全対象		
							人家 戸数	公共建物	公共施設
伯方	尾浦	木浦	木浦	150	65	12	8		高速道 国道170m
伯方	若宮B	有津	若宮	100	60	10	18		高速道 国道70m 市道80m
伯方	若宮	有津	若宮	90	60	8	12		高速道 国道60m 市道90m
伯方	浜	有津	畑中	110	70	12	22		高速道 国道100m
伯方	平尾	有津	矢崎	220	65	15	22		高速道 国道200m 県道80m
伯方	浜上B	北浦	浜上	150	50	25	5		市道160m
伯方	金崎1	木浦	金崎	74	45	15	4		市道140m
伯方	瀬戸浜1	木浦		40	60	12	1		市道50m
伯方	瀬戸浜2	木浦		22	50	8	1		
伯方	手先	木浦		27	60	6	1		
伯方	袈裟丸	木浦		32	50	7	3		
伯方	古江	木浦		46	60	9	2		その他道40m
伯方	福羅2	木浦	木浦	50	55	15	4		県道30m
伯方	薬師1	木浦	木浦	55	60	28	2		県道40m
伯方	沢津1	木浦	木浦	15	40	7	1		
伯方	沢津2	木浦	沢津	23	50	8	1		
伯方	沢津3	木浦	沢津	37	40	7	2		
伯方	羽田	木浦		54	40	7	2		
伯方	島ノ神1	木浦	島ノ神	54	40	10	1		市道50m
伯方	島ノ神2	木浦	島ノ神	32	45	5	2		市道50m
伯方	島ノ神	木浦	島ノ神	250	55	13	23		市道300m
伯方	大屋1	木浦		45	60	14	1		
伯方	大屋2	木浦		30	60	9	1		市道40m 河川40m 橋
伯方	湊1	木浦	殿ヶ市	35	75	8	1		
伯方	湊2	木浦	殿ヶ市	24	40	7	2		
伯方	殿ヶ市1	木浦	殿ヶ市	36	60	10	1		
伯方	殿ヶ市2	木浦	殿ヶ市	55	50	6	2		
伯方	大深山1	木浦	木浦	34	80	5	1		
伯方	大深山2	木浦	木浦	23	60	12	2		
伯方	国道1	有津	国道	36	60	5	1		
伯方	国道4	有津	国道	35	40	7	2		
伯方	国道3	有津	国道	32	60	8	2		
伯方	国道2	有津	国道	20	50	7	2		
伯方	矢崎1	有津	矢崎	55	60	15	1		高速道 国道20m
伯方	道下1	叶浦	浜ノ上	48	50	8	1		高速道 国道40m
伯方	道下2	叶浦	浜ノ上	26	40	6	1		高速道 国道30m
伯方	道下3	叶浦	浜ノ上	29	80	8	1		高速道 国道20m
伯方	浜ノ上	叶浦	浜ノ上	17	40	7	1		高速道 国道20m
伯方	神田	叶浦	神田	10	40	5	1		
伯方	寺山	叶浦	西側	63	40	14	1		
伯方	西側1	叶浦	西側	59	40	8	2		
伯方	西側2	叶浦	叶浦	35	50	8	1		
伯方	尾鼻1	叶浦	尾鼻	35	40	6	2		市道100m
伯方	尾鼻2	叶浦	尾鼻	25	30	8	1		高速道 国道30m

地区	箇所名	大字	小字	延長 (m)	傾斜度 (度)	高さ (m)	保全対象		
							人家 戸数	公共建物	公共施設
伯方	枝越1	伊方	善吉谷	53	40	10	4		
伯方	枝越2	伊方	枝越	70	40	13	1		
伯方	枝越3	伊方	枝越	42	50	12	1		高速道 国道40m
伯方	善吉谷	伊方	善吉谷	15	50	8	1		
伯方	三坂山1	伊方	熊口	2	60	5	1		
伯方	三坂山2	伊方	熊口	20	60	12	1		市道30m
伯方	熊口1	伊方	伊方	28	40	8	1		市道50m
伯方	熊口2	伊方	伊方	7	50	8	2		県道50m
伯方	熊口3	伊方	伊方	28	60	12	2		県道110m
伯方	熊口4	伊方	伊方	60	45	15	4		
伯方	向1	伊方	向	30	40	8	1		
伯方	向2	伊方	向	22	60	11	1		
伯方	浜1	伊方	伊方	35	50	9	1		
伯方	浜2	伊方	伊方	28	70	8	1		市道30m
伯方	小田	北浦	小田	50	40	7	1		市道10m
伯方	沖1	北浦	浜上	40	60	12	1		
伯方	沖2	北浦	浜上	27	45	8	2		市道40m 河川40m 橋
伯方	沖3	北浦	浜上	67	40	7	1		市道40m 河川40m
伯方	浜上	北浦	浜上	55	30	7	1		市道20m
伯方	池田	北浦	池田	41	45	4	1		市道30m
伯方	弓場1	北浦	池田	15	30	6	1		
伯方	弓場2	北浦	池田	60	50	6	3		
伯方	河尻	北浦	河尻	45	40	8	1		河川20m 橋
伯方	吉田1	北浦	吉田	30	50	9	1		河川40m 橋
伯方	吉田2	北浦	吉田	50	50	8	2		市道50m
伯方	吉田3	北浦	吉田	46	40	6	2		
伯方	吉田4	北浦	吉田	19	45	8	1		河川10m 橋
伯方	吉田5	北浦	吉田	42	45	9	1		河川40m 橋
伯方	森1	北浦	森	95	50	9	2		市道80m
伯方	森2	北浦	森	30	50	9	1		
伯方	森3	北浦	森	33	65	8	2		
伯方	森4	北浦	森	40	60	12	1		
伯方	森5	北浦	森	33	60	9	1		
伯方	森6	北浦	森	70	60	15	2		
伯方	森7	北浦	森	26	50	11	1		
伯方	竹田1	北浦	竹田	48	50	7	1		県道40m
伯方	竹田4	北浦	竹田	35	60	8	1		
伯方	竹田5	北浦	竹田	41	70	11	1		
伯方	古江北1	木浦	加藤池	36	60	10	3		市道70m
伯方	古江北2	木浦	古江	18	40	10	1		市道20m
伯方	古江中	木浦		62	55	15	2		県道30m
伯方	吉田6	北浦	池田	50	35	20	2		
伯方	枝越5	伊方	枝越	70	30	15	4		市道40m
伯方	叶浦	叶浦		300	50	30			県道300m
伯方	加藤地1	木浦	加藤地	150	35	15			県道150m
伯方	加藤地2	木浦	加藤地	80	50	15			県道80m

地区	箇所名	大字	小字	延長 (m)	傾斜度 (度)	高さ (m)	保全対象		
							人家 戸数	公共建物	公共施設
伯方	加藤地3	木浦	加藤地	50	40	15			県道50m
伯方	有津1	有津		100	40	15			県道100m
伯方	有津2	有津		100	40	15			県道100m
伯方	有津3	有津		100	35	20			県道100m
上浦	盛	盛	上川	250	70	15	14		市道220m
上浦	北条	井口	北条	220	55	15	6		
上浦	森側B	井口	森側B	160	35	8	8		市道230m
上浦	戸板A	井口	戸板	170	50	6	10		市道220m
上浦	水場	甘崎	水場	150	30	6	7		市道40m 河川40m 橋
上浦	花奥	瀬戸	花奥	120	55	12	6		市道90m
上浦	尾越	瀬戸	尾越	90	60	5	7		
上浦	横殿	瀬戸	横殿	180	75	20	7		市道50m
上浦	新谷A	盛	新谷	20	60	10	4		
上浦	新谷B	盛	新谷	50	65	15	1		市道60m
上浦	唐松土肥	井口	唐松土肥	50	45	13	3		市道50m
上浦	越路	井口	越路	90	65	11	3		市道70m
上浦	竹常	井口	竹常	150	65	5	4		
上浦	黒田	井口	黒田	50	70	8	2		
上浦	森側	井口	森側	80	40	8	3		農道40m
上浦	元明谷	井口	元明谷	105	70	20	4		市道80m
上浦	寺ノ岡A	井口	寺ノ岡	75	63	7	2		農道30m
上浦	寺ノ岡B	井口	寺ノ岡	50	65	7	3		
上浦	寺ノ前	井口	寺ノ前	95	45	10	3		市道30m
上浦	古戸A	井口	古戸	120	45	10	4		
上浦	能式	井口	能式	150	40	15	3		農道20m
上浦	坊中土肥	井口	坊中土肥	150	70	7	2		
上浦	古戸B	井口	古戸	200	60	10	4		農道110m
上浦	胡ヶ浜	井口	胡ヶ浜	50	75	8	4		農道130m
上浦	魚屋	井口	魚屋	150	60	10	3		
上浦	好味A	井口	好味	135	60	15	3		農道170m
上浦	好味B	井口	好味	150	70	5	3		農道160m
上浦	戸板B	井口	戸板	50	75	5	4		市道50m
上浦	立山	甘崎	立山	200	50	35	4		市道200m
上浦	三軒家	甘崎	三軒家	70	60	25	1		市道20m
上浦	山根	甘崎	山根	85	50	20	3		市道20m
上浦	横島	甘崎	口狭	100	50	7	4		市道30m
上浦	赤山	瀬戸	赤山	45	50	15	2		市道50m
上浦	御風呂	瀬戸	御風呂	65	45	8	3		
上浦	山王	瀬戸	山王	150	30	15	1		
上浦	出走	瀬戸	出走	105	75	20	3		県道100m
上浦	下坂	瀬戸	下坂	130	70	15	3		市道50m
大三島	洲元B	肥海	洲元	190	70	12	8		市道170m
大三島	北奥	肥海	北奥	140	30	40	5		市道160m
大三島	長間谷	肥海	長間谷	120	30	30	7		
大三島	高知奥	肥海	高知奥	80	45	30	5		市道130m
大三島	中土居	大見	中土居	260	35	30	16		市道280m
大三島	隠地	大見	隠地	130	30	30	8		市道40m 河川40m 橋
大三島	明日	明日	明日	170	35	20	7		市道130m
大三島	屋島谷	明日	屋島谷	130	40	35	8		市道120m

地区	箇所名	大字	小字	延長 (m)	傾斜度 (度)	高さ (m)	保全対象		
							人家 戸数	公共建物	公共施設
大三島	上条	宮浦	上条	350	60	20	16		
大三島	下条	宮浦	下条	110	55	15	6		市道130m
大三島	新地	宮浦	新地	240	60	25	16	民宿	市道300m
大三島	四捨賀	宮浦	四捨賀	120	55	20	6		市道170m
大三島	添A	台	添	130	40	25	8		市道140m
大三島	添B	台	添	80	40	25	5		
大三島	山田A	台	山田	180	55	20	5		公園1m
大三島	山田B	台	山田	170	55	15	9		市道70m
大三島	井戸	台	井戸	140	50	25	7		市道120m
大三島	伊倉	野々江	伊倉	260	50	30	12		市道150m
大三島	郷C	野々江	郷	300	65	10	9		市道170m
大三島	郷A	野々江	郷	220	55	10	8		市道130m
大三島	郷B	野々江	郷	120	80	15	7		市道110m
大三島	長瀬	口総	長瀬	160	45	30	7		市道170m
大三島	平尾A	口総	平尾	180	55	7	7		市道120m
大三島	平尾B	口総	平尾	210	35	20	5		市道150m
大三島	瀬戸	口総	瀬戸	200	70	30	9		市道50m
大三島	浦戸	浦戸		300	30	40	23		市道260m
大三島	宗方D	宗方		210	45	30	6		市道80m
大三島	宗方E	宗方		210	30	20	12		市道240m
大三島	宗方A	宗方		200	50	15	10		市道200m
大三島	宗方B	宗方		120	35	10	10		市道110m
大三島	幸崎	宗方	幸崎	380	75	20	9	旅館	県道360m
大三島	甲口	宗方	甲口	230	40	20	5		市道60m
大三島	宗方F	宗方		80	40	15	1	ふるさと憩いの家	その他道80m
大三島	洲元A	肥海		95	65	10	4		漁港20m
大三島	洲元	肥海		43	50	12	2		市道25m
大三島	和泉	肥海		52	45	70	2		市道8m
大三島	長間谷A	肥海		64	80	15	2		市道28m
大三島	長間谷B			22	60	10	1		市道17m
大三島	篠浜	肥海		6	70	17	1		市道5m
大三島	大見	大見		60	40	15	4		港50m
大三島	明日	明日		64	45	10	3		市道10m
大三島	下条	宮浦		130	50	8	3		県道20m
大三島	山田C	台		83	75	8	3		市道25m
大三島	井戸	台		30	70	15	1		市道40m 河川40m 橋
大三島	砂塚	野々江		12	70	20	1		市道10m
大三島	奥迫	野々江		39	80	10	2		市道30m
大三島	下の浜	野々江		49	70	12	2		市道15m
大三島	六の坂	野々江		120	45	22	4		
大三島	口総谷	口総		28	70	15	3		市道10m
大三島	浜	口総		110	40	8	3		市道20m
大三島	大山	浦戸		17	45	15	1		市道12m
大三島	黒瀬	宗方		50	75	10	3		県道25m
大三島	頼近	肥海		60	80	15	3		市道35m
大三島	高知奥A	肥海		70	45	20	4		市道40m
大三島	和田条A	明日		115	60	11	4		市道45m
大三島	浜A	明日		26	60	12	1		市道45m
大三島	カシヤA	宮浦		50	70	7	2		河川110m

地区	箇所名	大字	小字	延長 (m)	傾斜度 (度)	高さ (m)	保全対象		
							人家 戸数	公共建物	公共施設
大三島	笠松	野々江		30	50	20	2		県道15m
大三島	上長瀬	口総		63	50	20	2		市道20m
大三島	上長瀬	口総		7	40	15	1		市道15m
大三島	奥条	口総		80	70	6	3		市道30m
大三島	谷条	口総		17	50	8	1		市道16m
大三島	岡条	浦戸		70	70	10	3		県道20m
大三島	浜条	浦戸		90	75	12	3		市道10m
大三島	北川	北川		90	30	50	2		河川70m
大三島	向山	向山		130	30	30	4		河川160m
大三島	宗方	宗方		80	38	30	2		
関前	城の谷	岡村	城の谷	170	60	25	16		県道130m
関前	岡村B	岡村	城の下	260	55	30	37	診療所	市道160m
関前	園地	岡村	園地	110	60	30	25	保育所	市道200m
関前	岡村西側	岡村	西側	130	50	25	30		市道200m
関前	岡村A	岡村	開地	120	60	40	15		市道180m
関前	風呂側	岡村	風呂側	110	50	10	6		市道80m
関前	岡村C	岡村	岬組	180	70	40	43		市道50m
関前	白潟	岡村	白潟	200	60	12	6		市道100m
関前	中山B	小大下	中山	100	60	20	10		県道60m
関前	東山A	小大下	東山	220	60	15	26	診療所	県道170m
関前	小大下中山	小大下	西山	80	65	35	6		
関前	西山	小大下	西山	270	70	12	11		県道150m
関前	大下A	大下	上ヶ城	350	55	20	23		市道60m
関前	大下B	大下	浜城	200	50	25	25		市道60m
関前	大下C	大下	北の谷	150	45	20	6		市道40m 河川40m 橋
関前	大下D	大下	北の谷	180	45	30	6		市道120m
関前	明神	小大下	明神	150	70	10	4		県道30m

急傾斜地崩壊危険箇所（市調査）

地区	箇所名	大字	小字	延長 (m)	傾斜度 (度)	高さ (m)	保全対象		
							人家 戸数	公共建物	公共施設
今治	高部（ア）	高部		30	50	10	2		農道10m
今治	湊南（ア）	湊町二丁目		20	60	10	1		
波方	樋口（ア）	樋口		12	40	15	1		
玉川	別所（ア）	別所		19	40	7	1		
大西	上側（ア）	星浦	上側	30	50	20	1		
菊間	松尾（ア）	松尾		20	60	20	1		
宮窪	浜側（ア）	早川	浜側	26	60	15	1		
伯方	有津（ア）	有津		30	60	20	2		
伯方	向（ア）	伊方		19	80	15	1		
上浦	水場（ア）	甘崎	水場	41	60	15	1		
大三島	新地	宮浦	新地	30	50	15	1		
大三島	深山	宮浦	深山	25	50	8	1		
大三島	高知奥（ア）	肥海	高知奥	20	40	7	1		
大三島	上長瀬（ア）	口総		10	50	20	1		

資料〔4-10〕

土石流危険溪流等一覧表

溪流番号	地域	所在地	水系名	河川名	溪流名	保全対象	
						人家 (戸)	公共施設
I202-1001	今治	向山	中川	猿子川	向山川	8	
I202-1002	今治	向山	中川	猿子川	浦手山川	5	
I202-1003	今治	猿子	中川	猿子川	猿子谷川	9	
I202-1004	今治	黒岩谷	中川	猿子川	黒岩谷川	13	
I202-1005	今治	元瀬	中川	猿子川	元瀬川	30	
I202-1006	今治	元瀬	猿子川	元瀬川	上ノ谷川	5	
I202-1007	今治	上谷	中川	上の谷川	上ノ谷川	15	
I202-1008	今治	久保	中川	久保谷川	久保谷川	6	
I202-1009	今治	長沢	中川	湯ノ谷川	湯ノ谷川	14	
I202-1010	今治	長沢	中川	岡ノ谷川	岡ノ谷川	24	
I202-1011	今治	石打	中川	石打川	石打川	9	
I202-1012	今治	下谷	中川	芽ケ谷川	芽ケ谷川	6	
I202-1013	今治	三ノ谷	中川	三ノ谷川	三ノ谷川	5	
I202-1014	今治	二ノ谷	中川	ニノ谷川	ニノ谷川	10	
I202-1015	今治	三ノ谷	中川	一ノ谷川	一ノ谷川	9	
I202-1016	今治	三本松	大川	且蓮谷川	且蓮谷川	1	老人ホーム桜井荘
I202-1017	今治	原の谷	大川	原の谷川	原の谷川	5	
I202-1018	今治	原	大川	八ヶ谷川	八ヶ谷川	15	
I202-1019	今治	登畑	頓田川	上城川	登畑谷川	15	登畑公民館
I202-1020	今治	宮ヶ崎	頓田川	上城川	円久寺谷川	3	宮ヶ崎公民館
I202-1021	今治	宮ヶ崎	頓田川	上城川	上城川	30	宮ヶ崎公民館
I202-1022	今治	土居	龍登川	土居川	土居川	5	
I202-1023	今治	土居	龍登川	土居川	西土居川	27	土居集会所
I202-1024	今治	土居	龍登川	土居川	谷ノ川	21	谷公民館
I202-1025	今治	仲小寺	蒼社川	平尾川	平尾川	11	
I202-1026	今治	根元	蒼社川	上ノ谷川	上ノ谷川	14	
I202-1027	今治	神宮	品部川	池ノ谷川	池ノ谷川	2	
I202-1028	今治	神宮	品部川	上ノ谷川	上ノ谷川	5	
I202-1029	今治	柳漆	品部川	野間川	柳漆谷川	5	
I202-1030	今治	野間	品部川	野間川	野間川	5	
I202-1031	今治	野間	品部川	野間川	宮脇川	8	
I202-1032	今治	野間	品部川	野間川	宮脇川左支川1	5	
I202-1033	今治	野間	品部川	野間川	宮脇川左支川2	5	
I202-1034	今治	山方町1丁目	浅川	日吉川	日吉川	11	
I202-1035	今治	高地	浅川	鴨川	高地川	66	
I202-1036	今治	高地町	浅川	鴨川	押谷川	8	
I202-1037	今治	石井	中井出川	河原川	河原川	18	
I202-1038	今治	石井町5丁目	中井出川	河原川	河原川上川	8	
I202-1039	今治	石井町5丁目	中井出川	文箱下川	文箱下川	25	
I202-1040	今治	清水	馴合川	坊主谷川	坊主谷川	64	

溪流番号	地域	所在地	水系名	河川名	溪流名	保全対象	
						人家 (戸)	公共施設
I202-1041	今治	清水	馴合川	清水川	清水川	12	
I202-1042	今治	近見町 5 丁目	馴合川	清水川上川	清水川上川	26	
I202-1043	今治	大浜	馴合川	扇谷川	扇谷川	18	
I202-1044	今治	本郷	金子川	本郷川	本郷川	85	
I202-1045	今治	寺坂	金子川	柚田川	寺坂谷川	6	
I202-1046	今治	井屋ノ谷	金子川	柚田川	柚田川	15	
I202-1047	今治	高田	金子川	柚田川	高田川	5	
I202-1048	今治	大浜	八幡谷川	八幡谷川	八幡谷川	53	
I202-1049	今治	砂場	砂場北谷川	砂場北谷川	砂場北谷川	4	
I202-1050	今治	小浦町	小浦北谷川	小浦北谷川	小浦北谷川	5	
I202-2001	今治	土居	龍登川	土居川	東土居川	2	
I202-2002	今治	根元	蒼社川	根元川	根元川	2	
I202-2003	今治	徳蔵寺	蒼社川	仏師谷川	仏師谷川	2	
I202-2004	今治	徳蔵寺	蒼社川	徳蔵寺川	徳蔵寺川	2	
I202-2005	今治	奥矢田	浅川	矢田川	矢田川	1	
I202-2006	今治	神宮	品部川	薬師谷川	薬師谷川	2	
I202-2007	今治	神宮	品部川	五郎谷川上川	五郎谷川上川	1	
I202-2008	今治	神宮	品部川	浦ノ谷川	浦ノ谷川	2	
I202-2009	今治	井戸	品部川	井戸ノ谷川	井戸ノ谷川	3	
I202-2010	今治	野間	品部川	野間川	エラ谷川	3	
I202-2011	今治	近見町	馴合川	扇谷川	古池谷川	1	
I202-2012	今治	河原田	金子川	本郷川	西本郷川	3	
I202-2013	今治	高部	金子川	引野谷川	引野谷川	2	
I202-2014	今治	岡坊	金子川	柚田川	岡坊谷川	3	
I202-2015	今治	西谷	金子川	柚田川	西谷下川	4	
I202-2016	今治	西町	金子川	柚田川	西谷上川	4	
I202-2017	今治	湊町	湊北谷川	湊北谷川	湊北谷川	1	
I202-J001	今治	猿子	中川	猿子川	猿子谷川 2		
I202-J002	今治	猿子	中川	猿子川	猿子谷川 3		
I202-J003	今治	猿子	中川	猿子川	猿子谷川 4		
I202-J004	今治	地藏堂	品部川	宅間川	地藏堂谷川 1		
I202-J005	今治	地藏堂	品部川	宅間川	地藏堂谷川 2		
I202-J006	今治	地藏堂	品部川	宅間川	地藏堂谷川 3		
I202-J007	今治	地藏堂	品部川	宅間川	地藏堂谷川 4		
I202-J008	今治	地藏堂	品部川	宅間川	地藏堂谷川 5		
I202-J009	今治	地藏堂	品部川	宅間川	地藏堂谷川 6		
I202-J010	今治	加美	品部川	延喜川	加美谷川		
I202-J011	今治	湊町	湊南谷川	湊南谷川	湊南谷川		
I202-J012	今治	大浜	大浜谷川	大浜谷川	大浜谷川		
I341-1051	朝倉	万丁	頓田川	黒岩川	万願寺川右支川 1	5	
I341-1052	朝倉	万丁	頓田川	黒岩川	万願寺川右支川 2	3	

溪流番号	地域	所在地	水系名	河川名	溪流名	保全対象	
						人家 (戸)	公共施設
I341-1053	朝倉	万丁	頓田川	黒岩川	万願寺川	5	
I341-1054	朝倉	七間塚	頓田川	黒岩川	黒岩川		
I341-1055	朝倉	朝倉北	頓田川	山越川	笠松川	18	野田公民館
I341-1056	朝倉	朝倉上	頓田川	山越川	宮子谷川	6	
I341-1057	朝倉	朝倉上	頓田川	山越川	小口川	7	笠松団地集会所
I341-1058	朝倉	朝倉上	頓田川	山越川	猿田川	5	
I341-1059	朝倉	朝倉上	頓田川	黒岩川	勝負谷川	8	浅地集会所
I341-1060	朝倉	浅地	頓田川	黒谷川	岩戸谷川	3	
I341-1061	朝倉	白地	頓田川	白地川	白地川下川		
I341-1062	朝倉	峠	頓田川	白地川	白地川	5	峠公民館
I341-1063	朝倉	峠	頓田川	白地川	金山川	5	峠公民館
I341-1064	朝倉	峠	頓田川	白地川	金山川東川	2	峠公民館
I341-1065	朝倉	朝倉上	頓田川	小寺川	小寺川	7	
I341-1066	朝倉	水の上	頓田川	小寺川	上朝川	5	
I341-1067	朝倉	水の上	頓田川	小寺川	明神川	6	
I341-1068	朝倉	平林	頓田川	平林川	平林川	4	
I341-1069	朝倉	朝倉上	頓田川	高大寺川	高大寺川	5	
I341-1070	朝倉	朝倉下	頓田川	高大寺川	西蔵寺川	5	高大寺公民館
I341-1071	朝倉	西蔵寺	頓田川	高大寺川	西蔵寺川	3	西蔵寺集会所
I341-1072	朝倉	西蔵寺	頓田川	高大寺川	西蔵寺上川	4	西蔵寺集会所
I341-1073	朝倉	西蔵寺	頓田川	高大寺川	西蔵寺東川	3	西蔵寺集会所
I341-1074	朝倉	山口	頓田川	祝谷川	祝谷川	12	山口部落集所
I341-1075	朝倉	朝倉下	頓田川	多岐川	多岐川	28	古谷上條集会所
I341-1076	朝倉	古谷	頓田川	多岐川	多岐川左支川 1		
I341-1077	朝倉	古谷	頓田川	多岐川	竹林寺川	3	
I341-2018	朝倉	野々瀬	頓田川	奥谷川西川	奥谷川西川	1	
I341-2019	朝倉	野々瀬	頓田川	西ノ奥谷川	西ノ奥谷川左支川	2	
I341-2020	朝倉	朝倉上	頓田川	山越川	庄屋山川	2	
I341-2021	朝倉	山越	頓田川	山越川	山越川	4	
I341-2022	朝倉	朝倉上	頓田川	山越川	椎ノ木川	3	
I341-2023	朝倉	浅地	頓田川	黒谷川	子守谷川	1	
I341-2024	朝倉	浅地	頓田川	太田川	太田川	2	
I341-2025	朝倉	浅地	頓田川	太田川	太田川	2	
I341-2026	朝倉	浅地	頓田川	名元川	名元川	2	
I341-2027	朝倉	峠	頓田川	白地川	峠下川	1	
I341-2028	朝倉	峠	頓田川	白地川	峠上川	1	
I341-2029	朝倉	峠	頓田川	白地川	峠東谷川	1	
I341-2030	朝倉	白地	頓田川	白地川	白地川上川	1	
I341-2031	朝倉	朝倉上	頓田川	小寺川	内ヶ畑川	3	
I341-2032	朝倉	大谷	頓田川	高大寺川	新谷川	3	
I341-2033	朝倉	朝倉上	頓田川	高大寺川	高大寺川	1	

溪流番号	地域	所在地	水系名	河川名	溪流名	保全対象	
						人家 (戸)	公共施設
I341-2034	朝倉	古谷	頓田川	祝谷川	祝谷川左支川	1	
I341-2035	朝倉	山口	頓田川	山口川	山口	1	
I341-J013	朝倉	万丁	頓田川	黒岩川	万丁谷川		
I342-1078	玉川	八幡	蒼社川	谷山川		6	
I342-1079	玉川	小鴨部	蒼社川	御後川	三谷川	7	
I342-1080	玉川	小鴨部	蒼社川	谷山川	三谷川上川	7	
I342-1081	玉川	下谷	蒼社川	蒼社川	下谷川	72	
I342-1082	玉川	原庄	蒼社川	蒼社川	原川	53	
I342-1083	玉川	原庄	蒼社川	蒼社川	マトバ川	43	鴨部小学校
I342-1084	玉川	中村	蒼社川	オショウブガワ	オショウブガワ	23	
I342-1085	玉川	中村	蒼社川	蒼社川	医王寺川	37	
I342-1086	玉川	中村	蒼社川	蒼社川	轟谷川	37	
I342-1087	玉川	中村	蒼社川	中村川	中村川	9	
I342-1088	玉川	中村	蒼社川	中村川		9	中村上集会所
I342-1089	玉川	高野	蒼社川	ブリョウ谷川	ブリョウ谷川	9	
I342-1090	玉川	高野	蒼社川	寺川		5	
I342-1091	玉川	高野	蒼社川	寺川	高野川	9	
I342-1092	玉川	高野	蒼社川	寺川		6	
I342-1093	玉川	高野	蒼社川	寺川		6	
I342-1094	玉川	畑寺	蒼社川	寺川	宮の下川	8	
I342-1095	玉川	畑寺	蒼社川	寺川		7	
I342-1096	玉川	畑寺	蒼社川	寺川		4	畑寺集会所
I342-1097	玉川	畑寺	蒼社川	寺川		6	
I342-1098	玉川	畑寺	蒼社川	寺川	畑寺川	5	
I342-1099	玉川	鬼原	蒼社川	蒼社川		1	
I342-1100	玉川	鬼原	蒼社川	蒼社川		2	鬼原集会所
I342-1101	玉川	鬼原	蒼社川	蒼社川		15	
I342-1102	玉川	中通	蒼社川	玉川		2	
I342-1103	玉川	日之浦	蒼社川	玉川	諸士谷川	1	鈍川診療所 鈍川老人憩の家
I342-1104	玉川	鈍川	蒼社川	玉川			玉川鈍川体育館・鈍川 地域住民学習センター
I342-1105	玉川	鈍川	蒼社川	奈良ノ木川	マド谷川	5	
I342-1106	玉川	鈍川	蒼社川	奈良ノ木川	平尾谷川	2	
I342-1107	玉川	鈍川	蒼社川	奈良ノ木川		5	
I342-1108	玉川	古屋	蒼社川	寺川	インク谷川	4	第3分団消防車庫 古屋谷集会所
I342-1109	玉川	鈍川	蒼社川	玉川	谷の内川	12	日之浦集会所 消防車庫
I342-1110	玉川	鈍川	蒼社川	玉川		6	
I342-1111	玉川	鈍川	蒼社川	玉川		1	中通集会所
I342-1112	玉川	上木地	蒼社川	キクエ谷川	キクエ谷川		
I342-1113	玉川	下木地	蒼社川	木地川			
I342-1114	玉川	下木地	蒼社川	木地川			
I342-1115	玉川	下木地	蒼社川	木地川			

溪流番号	地域	所在地	水系名	河川名	溪流名	保全対象	
						人家 (戸)	公共施設
I342-1116	玉川	下木地	蒼社川	木地川			
I342-1117	玉川	下木地	蒼社川	木地川			
I342-1118	玉川	下木地	蒼社川	木地川			
I342-1119	玉川	楠窪	蒼社川	木地川	シシオチ川	1	皆楽荘
I342-1120	玉川	楠窪	蒼社川	木地川	水ケ谷川		鈍川温泉ホテル カドヤ別荘
I342-1121	玉川	鈍川	蒼社川	木地川			門田旅館 別館実質登 鈍川温泉ホテル
I342-1122	玉川	大下	蒼社川	玉川	東大下川	2	
I342-1123	玉川	鮎川里	蒼社川	玉川		1	大下集会所
I342-1124	玉川	鮎川里	蒼社川	玉川	イデノ谷川	5	消防倉庫
I342-1125	玉川	大下	蒼社川	玉川	西大下川	8	消防倉庫
I342-1126	玉川	鮎川里	蒼社川	玉川		5	
I342-1127	玉川	鮎川里	蒼社川	玉川		5	
I342-1128	玉川	中通	蒼社川	蒼社川			
I342-1129	玉川	竜岡上	蒼社川	北谷川	北谷川	17	
I342-1130	玉川	中通	蒼社川	古屋敷谷川	古屋敷谷川	1	
I342-1131	玉川	竜岡上	蒼社川	蒼社川		6	
I342-1132	玉川	竜岡上	蒼社川	蒼社川		3	中通集会所
I342-1133	玉川	竜岡下	蒼社川	御後川	炭屋谷川		
I342-1134	玉川	竜岡下	蒼社川	御後川	原田川	1	
I342-1135	玉川	竜岡下	蒼社川	御後川	御後川	1	消防車庫
I342-1136	玉川	葛谷	蒼社川	御後川	ミコノ谷川	1	葛谷集会所
I342-1137	玉川	葛谷	蒼社川	御後川	薬師谷川	4	
I342-1138	玉川	葛谷	蒼社川	御後川	東薬師谷川	3	
I342-1139	玉川	竜岡下	蒼社川	御後川			小川集会所
I342-1140	玉川	竜岡下	蒼社川	蒼社川		6	
I342-1141	玉川	竜岡下	蒼社川	御後川		1	
I342-1142	玉川	竜岡下	蒼社川	御後川			
I342-1143	玉川	竜岡下	蒼社川	御後川			
I342-1144	玉川	竜岡下	蒼社川	御後川			
I342-1145	玉川	竜岡下	蒼社川	御後川		1	
I342-1146	玉川	長谷	蒼社川	蒼社川			吉野病院別荘
I342-1147	玉川	長谷	蒼社川	蒼社川		11	
I342-1148	玉川	大下	蒼社川	蒼社川		10	長谷大下集会所
I342-1149	玉川	大下	蒼社川	蒼社川		16	長谷大下集会所
I342-1150	玉川	桂	蒼社川	大野川	ナカソ谷川	4	御廐集会所
I342-1151	玉川	御廐	蒼社川	大野川			御廐集会所
I342-1152	玉川	御廐	蒼社川	大野川		1	
I342-1153	玉川	桂	蒼社川	大野川	イヤノ谷川	5	
I342-1154	玉川	桂	蒼社川	大野川		1	消防車庫
I342-1155	玉川	桂	蒼社川	大野川		2	消防車庫
I342-1156	玉川	鍋地	蒼社川	鍋地川		5	

溪流番号	地域	所在地	水系名	河川名	溪流名	保全対象	
						人家 (戸)	公共施設
I342-1157	玉川	鍋地	蒼社川	鍋地川		5	鍋地集会所
I342-1158	玉川	鍋地	蒼社川	鍋地川		3	
I342-1159	玉川	鍋地	蒼社川	鍋地川			グリーンピア玉川
I342-1160	玉川	鍋地	蒼社川	鍋地川			グリーンピア玉川
I342-1161	玉川	三島地	蒼社川	与和木川		5	
I342-1162	玉川	与和木	蒼社川	与和木川		4	
I342-1163	玉川	与和木	蒼社川	与和木川		3	
I342-1164	玉川	与和木	蒼社川	与和木川		2	
I342-1165	玉川	大野	蒼社川	与和木川		16	
I342-1166	玉川	大野	蒼社川	与和木川		13	
I342-1167	玉川	大野	蒼社川	大野川		9	観音堂
I342-1168	玉川	大野	蒼社川	大野川		1	大野神社
I342-1169	玉川	法界寺	蒼社川	法界寺川		10	
I342-1170	玉川	法界寺	蒼社川	法界寺川		9	
I342-1171	玉川	法界寺	蒼社川	法界寺川	法界寺川	4	法界寺集会所
I342-1172	玉川	天神原	蒼社川	蒼社川		5	
I342-2036	玉川	別所	蒼社川	谷山川		1	
I342-2037	玉川	小鴨部	蒼社川	谷山川		1	
I342-2038	玉川	小鴨部	蒼社川	谷山川	三谷川下川	2	
I342-2039	玉川	小鴨部	蒼社川	谷山川		2	
I342-2040	玉川	中村	蒼社川	蒼社川		4	
I342-2041	玉川	高野	蒼社川	蒼社川		3	
I342-2042	玉川	高野	蒼社川	寺川		1	
I342-2043	玉川	畑寺	蒼社川	寺川		1	
I342-2044	玉川	畑寺	蒼社川	寺川		4	
I342-2045	玉川	畑寺	蒼社川	寺川		4	
I342-2046	玉川	畑寺	蒼社川	寺川		1	
I342-2047	玉川	畑寺	蒼社川	寺川		2	
I342-2048	玉川	畑寺	蒼社川	寺川		3	
I342-2049	玉川	畑寺	蒼社川	寺川		1	
I342-2050	玉川	高野	蒼社川	寺川		1	
I342-2051	玉川	鬼原	蒼社川	蒼社川		3	
I342-2052	玉川	鬼原	蒼社川	鬼原下川	鬼原下川	2	
I342-2053	玉川	鬼原	蒼社川	蒼社川		2	
I342-2054	玉川	鬼原	蒼社川	玉川		1	
I342-2055	玉川	中通	蒼社川	玉川	中通上川	3	
I342-2056	玉川	中通	蒼社川	玉川	下市川	1	
I342-2057	玉川	鈍川	蒼社川	玉川		3	
I342-2058	玉川	中通	蒼社川	玉川	ワサダ川	1	
I342-2059	玉川	鈍川	蒼社川	玉川		1	
I342-2060	玉川	鈍川	蒼社川	玉川		2	

溪流番号	地域	所在地	水系名	河川名	溪流名	保全対象	
						人家 (戸)	公共施設
I342-2061	玉川	奈良之木	蒼社川	奈良之木川	ロン谷川	2	
I342-2062	玉川	鈍川	蒼社川	奈良之木川		1	
I342-2063	玉川	鈍川	蒼社川	奈良之木川		2	
I342-2064	玉川	鈍川	蒼社川	奈良之木川		1	
I342-2065	玉川	鈍川	蒼社川	奈良之木川	土井川	2	
I342-2066	玉川	鈍川	蒼社川	寺川		1	
I342-2067	玉川	鈍川	蒼社川	寺川	神子の森	2	
I342-2068	玉川	鈍川	蒼社川	寺川		1	
I342-2069	玉川	鈍川	蒼社川	寺川		1	
I342-2070	玉川	古屋	蒼社川	玉川	奥古屋谷川	1	
I342-2071	玉川	鈍川	蒼社川	寺川		2	
I342-2072	玉川	鈍川	蒼社川	寺川		2	
I342-2073	玉川	鈍川	蒼社川	寺川		1	
I342-2074	玉川	鈍川	蒼社川	玉川		2	
I342-2075	玉川	鈍川	蒼社川	玉川		2	
I342-2076	玉川	中通	蒼社川	玉川	鷹ヶ森谷川	1	
I342-2077	玉川	鮎川里	蒼社川	玉川		4	
I342-2078	玉川	木地	蒼社川	キクエ谷川	キクエ谷川	2	
I342-2079	玉川	竜岡下	蒼社川	力石川		2	
I342-2080	玉川	竜岡下	蒼社川	力石川		2	
I342-2081	玉川	中村	蒼社川	クグノ谷川	クグノ谷川	1	
I342-2082	玉川	竜岡上	蒼社川	蒼社川		3	
I342-2083	玉川	竜岡下	蒼社川	御後川		1	
I342-2084	玉川	竜岡下	蒼社川	御後川		1	
I342-2085	玉川	葛谷	蒼社川	御後川	下葛谷川	3	
I342-2086	玉川	竜岡下	蒼社川	御後川	大船川	3	
I342-2087	玉川	竜岡下	蒼社川	御後川		3	
I342-2088	玉川	葛谷	蒼社川	御後川	奥の谷川	3	
I342-2089	玉川	竜岡下	蒼社川	御後川		1	
I342-2090	玉川	竜岡下	蒼社川	御後川		3	
I342-2091	玉川	竜岡下	蒼社川	御後川		3	
I342-2092	玉川	竜岡下	蒼社川	御後川	谷ノ内川	2	
I342-2093	玉川	竜岡下	蒼社川	御後川		2	
I342-2094	玉川	竜岡下	蒼社川	御後川		1	
I342-2095	玉川	竜岡下	蒼社川	御後川		2	
I342-2096	玉川	長谷	蒼社川	蒼社川		1	
I342-2097	玉川	長谷	蒼社川	蒼社川		1	
I342-2098	玉川	長谷	蒼社川	蒼社川		1	
I342-2099	玉川	長谷	蒼社川	蒼社川		4	
I342-2100	玉川	長谷	蒼社川	蒼社川		1	
I342-2101	玉川	元村	蒼社川	大野川		1	

溪流番号	地域	所在地	水系名	河川名	溪流名	保全対象	
						人家 (戸)	公共施設
I342-2102	玉川	御厩	蒼社川	大野川		1	
I342-2103	玉川	御厩	蒼社川	大野川	御厩川下川	1	
I342-2104	玉川	御厩	蒼社川	大野川		1	
I342-2105	玉川	桂	蒼社川	大野川	イヤノ谷川	1	
I342-2106	玉川	桂	蒼社川	大野川	カキ谷川	4	
I342-2107	玉川	桂	蒼社川	大野川		2	
I342-2108	玉川	鍋地	蒼社川	鍋地川	鍋地下川	3	
I342-2109	玉川	鍋地	蒼社川	鍋地川	鍋地上川	1	
I342-2110	玉川	鍋地	蒼社川	鍋地川		1	
I342-2111	玉川	鍋地	蒼社川	鍋地川		1	
I342-2112	玉川	鍋地	蒼社川	大野川	イヌマル川	1	
I342-2113	玉川	鍋地	蒼社川	鍋地川		2	
I342-2114	玉川	与和木	蒼社川	与和木川		2	
I342-2115	玉川	与和木	蒼社川	与和木川		2	
I342-2116	玉川	三島地	蒼社川	与和木川		1	
I342-2117	玉川	三島地	蒼社川	与和木川		1	
I342-2118	玉川	三島地	蒼社川	与和木川	西三島地谷川	1	
I342-2119	玉川	三島地	蒼社川	与和木川		4	
I342-2120	玉川	三島地	蒼社川	与和木川	元切川	3	
I342-2121	玉川	摺木	蒼社川	西川		2	
I342-2122	玉川	摺木	蒼社川	西川		1	
I342-2123	玉川	摺木	蒼社川	西川		1	
I342-J014	玉川	小鴨部	蒼社川	谷山川			
I342-J015	玉川	摺木	蒼社川	西川			
I342-J016	玉川	摺木	蒼社川	西川			
I342-J017	玉川	摺木	蒼社川	西川			
I342-J018	玉川	摺木	蒼社川	西川			
I342-J019	玉川	摺木	蒼社川	西川			
I342-J020	玉川	摺木	蒼社川	西川			
I342-J021	玉川	摺木	蒼社川	西川			
I342-J022	玉川	摺木	蒼社川	西川			
I342-J023	玉川	摺木	蒼社川	西川			
I342-J024	玉川	摺木	蒼社川	西川			
I342-J025	玉川	法界寺	蒼社川	神田川			
I342-J026	玉川	法界寺	蒼社川	神田川			
I342-J027	玉川	法界寺	蒼社川	神田川			
I342-J028	玉川	法界寺	蒼社川	神田川			
I342-J029	玉川	法界寺	蒼社川	神田川			
I342-J030	玉川	法界寺	蒼社川	神田川			
I342-J031	玉川	法界寺	蒼社川	神田川			
I343-1173	波方	本谷川	本谷川	本谷川	本谷川	9	

溪流番号	地域	所在地	水系名	河川名	溪流名	保全対象	
						人家 (戸)	公共施設
I343-1174	波方	宮崎	高浜川	宮崎川	宮崎川	2	
I343-1175	波方	宮崎	高浜川	高浜川	高浜川	3	
I343-1176	波方	宮崎				11	宮崎公民館 消防詰所
I343-1177	波方	宮崎					
I343-1178	波方	馬刀潟				2	
I343-1179	波方	馬刀潟				21	
I343-1180	波方	小部	小部南川	小部南川	小部南川	14	
I343-1181	波方	小部				23	
I343-1182	波方	小部	沢王	沢王	沢王	11	小部公民館 小部郵便局
I343-1183	波方	小部	天王川	天王川	天王川	1	
I343-1184	波方	岡	向川	向川	向川	18	岡公民館 岡消防詰所 小部電話交換所
I343-1185	波方	波方				12	
I343-1186	波方	森上	馬刀北川	馬刀北川	馬刀北川	12	
I343-1187	波方	森上				23	森上集会所 消防詰所
I343-1188	波方	波方				10	
I343-1189	波方	波方				8	西浦集会所
I343-1190	波方	波方				13	
I343-1191	波方	波方	芳谷川	芳谷川	芳谷川	6	
I343-1192	波方	波方	芳谷川	芳谷川	芳谷川	15	
I343-1193	波方	波方	奥川	奥川	奥川	79	
I343-1194	波方	波方	中溝川	中溝川		26	波方児童館 消防詰所
I343-1195	波方	波方	中溝川	中溝川		32	
I343-1196	波方	こうら	中溝川	こうら川	こうら川	40	
I343-1197	波方	波方	中溝川	小池谷川	小池谷川	40	
I343-1198	波方	波方	中溝川	中溝川		2	
I343-1199	波方	波方	中溝川	中溝川			
I343-1200	波方	波方	中溝川	中溝川		61	
I343-1201	波方	波方	中溝川	中溝川		45	
I343-1202	波方	波方	中溝川	中溝川		12	
I343-1203	波方	石持	石持川	石持川	石持川	7	
I343-1204	波方	波方				7	
I343-1205	波方	波方				8	大浦集会所
I343-1206	波方	波方	中溝川	中溝川		10	郷集会所 消防詰所
I343-1207	波方	平石	樋之口川	養老川	宮脇川	51	
I343-1208	波方	樋口	樋之口川	養老川			波方歴史民族 資料館
I343-1209	波方	石持	樋之口川	養老川	東昭寺川	16	波方小学校
I343-1210	波方	波方	樋之口川	養老川		6	
I343-1211	波方	波方	樋之口川	養老川		9	
I343-1212	波方	波方	樋之口川	養老川		7	
I343-1213	波方	波方	樋之口川	養老川		1	三愛商事(有) 養老ガス倉庫
I343-1214	波方	波方	樋之口川	養老川		1	三愛商事(有) 養老ガス倉庫

溪流番号	地域	所在地	水系名	河川名	溪流名	保全対象	
						人家 (戸)	公共施設
I343-1215	波方	波方	樋之口川	養老川			
I343-1216	波方	波方	樋之口川	養老川		3	
I343-1217	波方	波方	樋之口川	養老川		5	
I343-1218	波方	森上	樋之口川	養老川		2	
I343-1219	波方	養老	樋之口川	養老川	養老川北		
I343-1220	波方	波方乙	樋之口川	養老川		15	たんぼ幼稚園
I343-1221	波方	波方乙	樋之口川	養老川		15	
I343-1222	波方	養老	樋之口川	養老川	塚の谷川	11	
I343-1223	波方	養老	樋之口川	養老川	養老川	10	
I343-1224	波方	波方乙	樋之口川	養老川			老人ホーム 山荘
I343-1225	波方	荒屋敷	樋之口川	樋之口川	荒屋敷川	6	
I343-1226	波方	樋口				7	沢集会所
I343-1227	波方	沢	樋之口川	沢川	沢川	20	
I343-1228	波方	樋口	沢川	沢川		23	
I343-1229	波方	樋口	沢川	沢川		14	
I343-1230	波方	小部				7	
I343-1231	波方	片上	樋之口川	樋之口川	片上西川	13	片上集会所
I343-1232	波方	樋口	樋之口川	井上川	片上川	14	片上集会所
I343-1233	波方	樋口	樋之口川	多々良川		5	
I343-1234	波方	樋口	樋之口川	多々良川	多々良上川	25	
I343-1235	波方	多々良	樋之口川	多々良川	多々良川	10	
I343-2124	波方	宮崎	中浦川	宮崎西川	宮崎西川	2	
I343-2125	波方	宮崎	高浜川	宮崎西川	宮崎西川	1	
I343-2126	波方	宮崎				2	
I343-2127	波方	宮崎				1	
I343-2128	波方	宮崎	中浦川	中浦川	中浦川	3	
I343-2129	波方	小部	向川	小部川	小部川	2	
I343-2130	波方	馬刀湯	馬刀南川	馬刀南川	馬刀南川	1	
I343-2131	波方	森上	樋之口川	養老川		1	
I343-2132	波方	森上	樋之口川	養老川		1	
I343-2133	波方	波方	樋之口川	養老川		1	
I343-2134	波方	森上				4	
I343-2135	波方	波方				3	
I343-2136	波方	波方	西浦川	西浦川	西浦川	3	
I343-2137	波方	波方				4	
I343-2138	波方	波方				4	
I343-2139	波方	波方	芳谷川	芳谷中川	芳谷中川	3	
I343-2140	波方	波方	中溝川	中溝川		1	
I343-2141	波方	波方	中溝川	中溝川		3	
I343-2142	波方	波方	中溝川	中溝川		3	
I343-2143	波方	波方	中溝川	中溝川		4	

溪流番号	地域	所在地	水系名	河川名	溪流名	保全対象	
						人家 (戸)	公共施設
I343-2144	波方	波方				2	
I343-2145	波方	波方				4	
I343-2146	波方	波方				2	
I343-2147	波方	樋口	樋之口川	樋之口川	樋之口川	1	
I343-2148	波方	谷川	樋之口川	谷川	谷川	4	
I343-2149	波方	森上	樋之口川	養老上川		1	
I343-2150	波方	小部				2	
I343-2151	波方	沢				4	
I343-2152	波方	小部				2	
I343-2153	波方	片上	樋之口川	片上川	片上川	3	
I343-J032	波方	波方					
I343-J033	波方	波方					
I344-1236	大西	後山	九王川	珍古谷川	珍古谷川	9	
I344-1237	大西	品部	品部川	品部東谷川	品部東谷川	5	
I344-1238	大西	中ノ谷	品部川	安養寺谷川	安養寺谷川	11	
I344-1239	大西	西ノ谷	品部川	紺原川	紺原川	12	西ノ谷集会所
I344-1240	大西	西ノ谷	品部川	カズワラ谷川	カズワラ谷川	6	
I344-1241	大西	重広	宮脇川	重広川	重広川	7	
I344-1242	大西	奥之江	宮脇川	宮脇川	宮脇川	10	
I344-1243	大西	山之内	山之内川	三ツ池谷川	三ツ池谷川	15	
I344-1244	大西	赤地	山之内川	安寺川	安寺川	7	
I344-1245	大西	小山	山之内川	小山川	小山川	6	
I344-1246	大西	山之内	山之内川	寺ノ奥谷川	寺ノ奥谷川	8	本谷集会所 山ノ内公民館 消防車庫
I344-1247	大西	山之内	山之内川	上本谷川	上本谷川	4	
I344-1248	大西	初田	山之内川	水掛川	水掛川	5	
I344-1249	大西	衣笠	山之内川	衣笠川	衣笠川	13	
I344-1250	大西	本谷	天満川	カバ池川	カバ池川	3	本谷集会所
I344-1251	大西	上側	天満川	岩なべ川	岩なべ川	8	星浦上側集会所
I344-1252	大西	奥	ナラズ川	ナラズ川	ナラズ川	7	
I344-2154	大西	奥之江	宮脇川	女田北谷川	女田北谷川	1	
I344-2155	大西	奥之江	宮脇川	女田南谷川	女田南谷川	1	
I344-2156	大西	奥之江	宮脇川	奥之江川	奥之江川	1	
I344-2157	大西	奥之江	宮脇川	奥之江川	奥之江川	1	
I344-2158	大西	京佐古	宮脇川	京佐古川	京佐古川	4	
I344-2159	大西	古山	山之内川	小切山川	小切山川	1	
I344-2160	大西	本谷	山之内川	本谷川	本谷川	2	
I344-2161	大西	大河内	山之内川	オシロ谷川上川	オシロ谷川上川	1	
I344-2162	大西	大河内	山之内川	オシロ谷川	オシロ谷川	1	
I344-2163	大西	大河内	山之内川	カクレ谷川	カクレ谷川	3	
I344-2164	大西	大河内	山之内川	アイガリ谷下川	アイガリ谷下川	1	
I344-2165	大西	大河内	山之内川	アイガリ谷川	アイガリ谷川	3	

溪流番号	地域	所在地	水系名	河川名	溪流名	保全対象	
						人家 (戸)	公共施設
I344-2166	大西	大河内	山之内川	大河内谷川	大河内谷川	1	
I344-2167	大西	山之内	山之内川	山之内川上川	山之内川上川	1	
I344-2168	大西	間所	山之内川	間所谷川	間所谷川	1	
I344-2169	大西	上側	天満川	天満川	天満川	1	
I344-2170	大西	上側	天満川	大谷川	大谷川	2	
I344-J034	大西	上側	天満川	米山川	米山川		
I344-J035	大西	清水谷	山之内川	谷田川	古明神川		
I345-1253	菊間	川向	佐方川	川向川	小倉川	5	
I345-1254	菊間	種	種川	種川	白岩川	3	
I345-1255	菊間	東山	種川	種川	美ノ谷川	6	
I345-1256	菊間	東山	種川	種川	中西谷川	8	
I345-1257	菊間	東山	種川	西中西谷川	西中西谷川	2	
I345-1258	菊間	松尾	菊間川	羽双川	羽双川	24	
I345-1259	菊間	松尾	菊間川	半田川	半田川	22	
I345-1260	菊間	松尾	菊間川	溝内川	溝内川	15	
I345-1261	菊間	松尾	菊間川	歌仙滝川	歌仙滝川	8	
I345-1262	菊間	河之内	菊間川	霧合川	大畑川	4	
I345-1263	菊間	河之内	種川	霧合川	大畑川下川	2	
I345-1264	菊間	原組	菊間川	菊間川	細谷川	4	
I345-1265	菊間	中川	菊間川	菊間川	大上川	7	
I345-1266	菊間	上組	菊間川	菊間川	菊出川	5	
I345-1267	菊間	川上	菊間川	菊間川	後山川	7	
I345-1268	菊間	奥谷	菊間川	長坂川	奥谷川	7	
I345-1269	菊間	奥谷	菊間川	長坂川	防瀬川	7	
I345-1270	菊間	吉田	菊間川	長坂川	神楽田川	10	
I345-1271	菊間	岩童子	菊間川	前岩童子川	前岩童子川	8	
I345-2171	菊間	佐方	佐方川	川向川	鳩岡川	1	
I345-2172	菊間	種	種川	種川	種川	3	
I345-2173	菊間	東山	種川	美ノ谷東川	美ノ谷東川	3	
I345-2174	菊間	東山	種川	東山谷川	東山谷川	3	
I345-2175	菊間	長谷	種川	上大谷川	上大谷川	1	
I345-2176	菊間	河之内	菊間川	霧合川	谷奥川	4	
I345-2177	菊間	河之内	菊間川	阿蘇川	樽谷川	3	
I345-2178	菊間	阿蘇	種川	霧合川	西阿蘇川	2	
I345-2179	菊間	阿蘇	菊間川	霧合川	紫坂川	2	
I345-2180	菊間	原組	菊間川	菊間川	ソベト川	2	
I345-2181	菊間	中川	菊間川	菊間川	おはなし川	1	
I345-2182	菊間	中川	菊間川	菊間川	長者川	4	
I345-2183	菊間	国又	菊間川	菊間川	国又川	2	
I345-2184	菊間	国又	菊間川	菊間川	竹ノ谷川	2	
I345-2185	菊間	奥西山	菊間川	長坂川	奥西山上川	4	

溪流番号	地域	所在地	水系名	河川名	溪流名	保全対象	
						人家 (戸)	公共施設
I345-2186	菊間	奥西山	菊間川	長坂川	奥西山下川	2	
I345-2187	菊間	西山	菊間川	長坂川	宮ノ谷川	1	
I345-2188	菊間	岩童子	菊間川	中岩童子川	中岩童子川	2	
I345-J036	菊間	高田	菊間川	高田川	大戸川		
I345-J037	菊間	高田	菊間川	高田川	高田川		
I346-1272	吉海	組谷	田浦北川	田浦北川	田浦北川	5	
I346-1273	吉海	組谷	田浦北川	田浦南川	田浦南川	2	
I346-1274	吉海	田浦	谷川	谷川	谷川	11	
I346-1275	吉海	田浦	田ノ浦大川	田ノ浦大川	田ノ浦大川	5	
I346-1276	吉海	上組	田ノ浦大川	田ノ浦大川	田ノ浦大川	2	
I346-1277	吉海	上組	田ノ浦大川	田ノ浦大川	田ノ浦大川	4	
I346-1278	吉海	泊	泊北谷川	泊北谷川	泊北谷川	10	泊集会所 消防詰所
I346-1279	吉海	泊	泊北谷川	奥川	奥川	32	泊集会所 消防詰所
I346-1280	吉海	泊	泊北谷川	新川	新川	29	泊集会所 消防詰所
I346-1281	吉海	泊	西川	西川	西川	25	
I346-1282	吉海	大久保	狭口谷川	狭口谷川	狭口谷川	13	
I346-1283	吉海	大久保	大久保川	大久保川	大久保川	12	
I346-1284	吉海	相田	相田川	北相田川	北相田川	14	
I346-1285	吉海	泊	相田川	相田川	相田川	19	泊駐在所
I346-1286	吉海	泊	相田川	浜田川	浜田川	13	泊駐在所
I346-1287	吉海	北	北下川	北下川	北下川	7	
I346-1288	吉海	福田	北上川	北上川	北上川	11	
I346-1289	吉海	北坂	名切川	名切川	名切川	5	
I346-1290	吉海	福田	北谷川	北谷川	北谷川	12	
I346-1291	吉海	仁江	仁江川	仁江川	仁江川	21	仁江集会所
I346-1292	吉海	八幡	舩大川	舩大川	八幡北川	10	
I346-1293	吉海	八幡	舩大川	舩大川	八幡南川	9	
I346-1294	吉海	瀬賀居	舩大川	瀬賀居川	瀬賀居川	3	
I346-1295	吉海	永地	舩大川	舩大川	永地川	15	永地集会所
I346-1296	吉海	永地	舩大川	友地川	永地下川	2	
I346-1297	吉海	田居	舩大川	舩大川	田居川	16	
I346-1298	吉海	納屋	筋大川	新川	納屋川	2	
I346-1299	吉海	奥ノ谷	筋大川	筋大川	奥ノ谷川	11	
I346-1300	吉海	友毛	舩大川	舩大川	友毛川	15	
I346-1301	吉海	上川	上川谷川	上川谷川	上川谷川	12	
I346-1302	吉海	永地	永地川	永地川	永地川	8	
I346-1303	吉海	扇	扇川	扇川	扇川	7	
I346-1304	吉海	椋名	コクボ川	コクボ川	コクボ川	35	椋名集会所 公民館
I346-1305	吉海	南組	南川	南川	南川	11	
I346-1306	吉海	下田水	中田川	中田川	中田川	18	
I346-1307	吉海	下田水	宇津呂谷川	宇津呂谷川	宇津呂谷川	10	

溪流番号	地域	所在地	水系名	河川名	溪流名	保全対象	
						人家 (戸)	公共施設
I346-1308	吉海	下田水	林谷川	林谷川	林谷川	12	
I346-1309	吉海	水場	水場北川	水場北川	水場北川	6	
I346-1310	吉海	水場	土取川	土取川	土取川	16	水場集会所
I346-1311	吉海	水場	水場川	水場上川	水場上川	10	
I346-1312	吉海	水場	正味川	正味川	正味川	8	正味集会所
I346-1313	吉海	正味	正味川	正味西川	正味西川	8	正味集会所
I346-1314	吉海	名駒	西名駒川	西名駒川	西名駒川		民宿千年松
I346-1315	吉海	名駒	名駒川	名駒川	西ノ谷川	23	
I346-1316	吉海	名駒	名駒川	名駒川	名駒川	18	名駒集会所
I346-1317	吉海	名駒	名駒西川	名駒西川	名駒西川	15	
I346-1318	吉海	名駒	名駒東川	名駒東川	名駒東川	5	
I346-1319	吉海	南浦	清水川	清水川	清水川	5	
I346-1320	吉海	南浦	キオキバ川	キオキバ川	キオキバ川	9	
I346-1321	吉海	南浦	南浦川	南浦西川	南浦西川	6	
I346-1322	吉海	南浦	南浦川	南浦東川	南浦東川	10	
I346-1323	吉海	志津見	志津見西川	志津見西川	志津見西川	13	
I346-1324	吉海	志津見	志津見川	志津見川	志津見川	10	志津見集会所
I346-1325	吉海	志津見	志津見川	志津見川	志津見東川	12	志津見集会所
I346-2189	吉海	荒戸	田浦西川	田浦西川	田浦西川	1	
I346-2190	吉海	相田	相田川	南相田川	南相田川	3	
I346-2191	吉海	北	北西川	北西川	北西川	1	
I346-2192	吉海	福田	北谷川	北谷川	北坂川	2	
I346-2193	吉海	平田	仁江川	仁江北川	仁江北川	1	
I346-2194	吉海	養老	仁江川	仁江上川	仁江上川	2	
I346-2195	吉海	養老	仁江川	仁江下川	仁江下川	2	
I346-2196	吉海	奥	舩大川	奥川	奥川	1	
I346-2197	吉海	永地	舩大川	友地川	永地東川	3	
I346-2198	吉海	永地	舩大川	友地川	永地上川	3	
I346-2199	吉海	井ノ谷	舩大川	友地川	井ノ谷川	3	
I346-2200	吉海	本庄	舩大川	新川	八田川	1	
I346-2201	吉海	棕名	棕名川	棕名川	棕名川	1	
I346-2202	吉海	下田水	下田水南川	下田水南川	下田水南川	1	
I346-2203	吉海	水場	水場川	水場下川	水場下川	2	
I346-2204	吉海	風無	風無川	風無川	風無川	1	
I346-2205	吉海	志津見	志津見南川	志津見南川	志津見南川	1	
I346-2206	吉海	平草	平草川	平草川	平草川	3	
I347-1326	宮窪	早川	早川立石川	早川立西川	早川立西川	17	早川集会所
I347-1327	宮窪	早川	早川立石川	早川立石川	早川立石川	19	早川集会所
I347-1328	宮窪	早川	早川立石川	早川立東川	早川立東川	19	早川集会所
I347-1329	宮窪	宮西	西ノ川	西ノ川上川	西ノ川上川	7	
I347-1330	宮窪	余所国	西ノ川			8	

溪流番号	地域	所在地	水系名	河川名	溪流名	保全対象	
						人家 (戸)	公共施設
I347-1331	宮窪	余所国	余所国東川	余所国東川	木屋敷川	35	余所国集会所 恩の家養寿園 消防車庫
I347-1332	宮窪	余所国	余所国東川	余所国東川	峠川	31	余所国集会所 恩の家養寿園 消防車庫
I347-1333	宮窪	余所国	余所国東川	余所国東川		34	余所国集会所 恩の家養寿園 消防車庫
I347-1334	宮窪	余所国	余所国東川	余所国東川		34	余所国集会所 恩の家養寿園 消防車庫
I347-1335	宮窪	宮窪					大島クリーン センター
I347-1336	宮窪	宮窪					
I347-1337	宮窪	中村	尾形川	尾形川	尾形川	12	江口集会所
I347-1338	宮窪	中村	江口川	江口川	江口川	10	
I347-1339	宮窪	宮窪	瀬戸川	瀬戸川	瀬戸川	19	
I347-1340	宮窪	宮窪	宮窪大川	宮窪大川	イモホリ川	14	
I347-1341	宮窪	宮窪	宮窪大川	宮窪大川	横手川	8	
I347-1342	宮窪	山田	宮窪大川	宮窪大川	山田川	13	
I347-1343	宮窪	宮窪	宮窪大川	宮窪大川			簡易水道浄水場
I347-1344	宮窪	宮窪	宮窪大川	宮窪大川		1	
I347-1345	宮窪	宮窪	宮窪大川	宮窪大川			石文化伝承館
I347-1346	宮窪	宮窪	宮窪大川			1	陸集会所
I347-1347	宮窪	宮窪	宮窪大川			6	
I347-1348	宮窪	宮窪	宮窪大川			7	
I347-1349	宮窪	宮窪				73	
I347-1350	宮窪	戸代	戸代西川	戸代西川	戸代西川	27	戸代集会所
I347-1351	宮窪	戸代	戸代中川	戸代中川	戸代中川	10	
I347-1352	宮窪	友浦				17	久米生活改善 センター
I347-1353	宮窪	久米	久米川	久米川	久米川	15	久米生活改善 センター
I347-1354	宮窪	赤部	赤部川	赤部川	赤部川	6	
I347-1355	宮窪	赤部	赤部川	赤部西川	赤部西川	6	
I347-1356	宮窪	上の地下	荒神川	荒神川	川ノ地下上川	8	
I347-1357	宮窪	上の地下	荒神川	荒神川	川ノ地下下川	10	
I347-1358	宮窪	友浦	小野谷川	小野谷川	小野谷川	4	友浦集会所 消防倉庫
I347-1359	宮窪	友浦	下浜川	下浜川	下浜川	10	
I347-1360	宮窪	友浦	立石川	立石川	立石川	10	
I347-1361	宮窪	立石	立石川	立石南川	立石南川	1	
I347-1362	宮窪	友浦	友浦南川	友浦南川	友浦南川	9	
I347-1363	宮窪	鹿老渡	カロト川	カロト川	カロト川	5	
I347-2207	宮窪	早川	早川西川	早川西川	早川西川	3	
I347-2208	宮窪	早川	早川中川	早川中川	早川中川	2	
I347-2209	宮窪	早川	早川東川	早川東川	早川東川	2	
I347-2210	宮窪	余所国	西ノ川	西ノ川	西ノ川	4	
I347-2211	宮窪	余所国	余所国西川	余所国西川	余所国西川	2	
I347-2212	宮窪	余所国	宮窪東川	宮窪東川	宮窪東川	1	
I347-2213	宮窪	宮窪	宮窪大川	宮窪大川		1	
I347-2214	宮窪	山田	宮窪大川	宮窪大川	下川	4	

溪流番号	地域	所在地	水系名	河川名	溪流名	保全対象	
						人家 (戸)	公共施設
I347-2215	宮窪	山田	宮窪大川	山田上川	山田上川	2	
I347-2216	宮窪	宮窪	宮窪大川	宮窪大川		1	
I347-2217	宮窪	平原	宮窪大川	山田下川	山田下川	3	陸集会所
I347-2218	宮窪	平戸	戸代東川	戸代東川	戸代東川	1	
I347-2219	宮窪	宮窪	荒神川	荒神川		1	
I347-2220	宮窪	上の地下	荒神川	柳奥川	柳奥川	2	
I347-2221	宮窪	友浦	友浦北川	友浦北川	友浦北川	4	
I348-1364	伯方	矢崎	矢崎川	矢崎川	矢崎川	11	
I348-1365	伯方	平尾	平尾川下川	平尾川下川	平尾川下川	6	有津むらかみ クリニック
I348-1366	伯方	平尾	平尾川	平尾川	平尾川	21	
I348-1367	伯方	国道	平尾川上川	平尾川上川	平尾川上川	43	有津体育館 有津児童館 有津浜集会所
I348-1368	伯方	国道	平尾川	国道川	西国道川	27	
I348-1369	伯方	有津	国道川	国道川下川	国道川下川	7	
I348-1370	伯方	国道	平尾川	国道川	国道川	11	
I348-1371	伯方	有津	浜川	浜川	浜川	6	
I348-1372	伯方	有津	若宮川	若宮川	若宮川	7	伯方幼稚園
I348-1373	伯方	尾浦	東尾浦川	東尾浦川	東尾浦川	19	
I348-1374	伯方	尾浦	尾浦川	尾浦川	尾浦川	14	
I348-1375	伯方	尾浦	尾浦川	西尾浦川	西尾浦川	14	
I348-1376	伯方	大屋	波止名川	波止名川	波止名川	10	
I348-1377	伯方	大屋	大屋川	大屋川	大屋川	13	
I348-1378	伯方	木浦	大屋川	西大屋川	西大屋川	10	
I348-1379	伯方	殿ヶ市	樋ノ口川	殿ヶ市川	殿ヶ市東川	24	喜多嶋診療所
I348-1380	伯方	殿ヶ市	樋ノ口川	殿ヶ市川	殿ヶ市川	33	喜多嶋診療所
I348-1381	伯方	木浦	樋ノ口川	樋ノ口川	樋ノ口川	37	伯方小学校 大深山集会所
I348-1382	伯方	島神	古江川	古江川	古江川	7	伯方福祉センター 老人ホームはかた寿園
I348-1383	伯方	大古江	大古江川	大古江川	大古江川	7	
I348-1384	伯方	竹田	竹田川	第1竹田川	第1竹田川	19	
I348-1385	伯方	竹田	竹田川	第2竹田川	第2竹田川	18	伯方会館
I348-1386	伯方	竹田	竹田川	竹田川	竹田川	23	
I348-1387	伯方	北浦	中川	森川	森川	3	
I348-1388	伯方	河尻	中川	河尻川	河尻川	14	
I348-1389	伯方	吉田	中川	吉田川	吉田川	11	
I348-1390	伯方	黒町	中川	中川	南中川	41	
I348-1391	伯方	黒町	中川	中川	中川	40	
I348-1392	伯方	寺坂	中川	寺坂川	寺坂川	47	
I348-1393	伯方	寺坂	中川	寺坂川	寺坂川	52	
I348-1394	伯方	浜上	浜上川	浜上川	浜上川	23	
I348-1395	伯方	北浦	池田川	西北浦川上川	西北浦川上川	8	
I348-1396	伯方	小田小坂	小田小坂川	小田小坂川	小田小坂川		
I348-1397	伯方	小田小坂	東小田川	東小田川	東小田川	3	小田小坂集会所

溪流番号	地域	所在地	水系名	河川名	溪流名	保全対象	
						人家 (戸)	公共施設
I348-1398	伯方	小田	小田川	小田川	小田川	14	
I348-1399	伯方	峠	峠川	峠川	峠川	6	
I348-1400	伯方	能地	隅谷川上川	隅谷川上川	隅谷川上川	2	村上歯科医院
I348-1401	伯方	新町	隅谷川	隅谷川	隅谷川	9	
I348-1402	伯方	中土	新町川	新町川	新町川	51	伊方老人憩の家 広瀬治療院
I348-1403	伯方	空	新町川	空谷川	空谷川	27	伊方老人憩の家 広瀬治療院
I348-1404	伯方	中土	新町川	西中土川	西中土川	27	
I348-1405	伯方	熊口	三坂山西川	三坂山西川	三坂山西川	7	
I348-1406	伯方	植松	清水川	清水川	清水川	7	伯方幼稚園 しまなみ旅館
I348-1407	伯方	植松	植松川	植松川	植松川	17	
I348-1408	伯方	植松	東植松川	東植松川	東植松川	8	
I348-1409	伯方	植松	植松川	植松川	植松川		
I348-1410	伯方	枝越	枝越川	枝越川	枝越川	19	
I348-1411	伯方	枝越	枝越川	枝越川	上枝越川	5	
I348-1412	伯方	西側	西側川	西側川西川	西側川西川	13	
I348-1413	伯方	西側	西側川	西側川	西側川	17	
I348-1414	伯方	叶浦	西側川	西側川東川	西側川東川	6	
I348-1415	伯方	寺山	神田川	寺山川	寺山川	24	叶浦老人憩の家
I348-1416	伯方	叶浦	浜ノ上川下川	浜ノ上川下川	浜ノ上川下川	13	
I348-1417	伯方	浜ノ上	南浜ノ上川	南浜ノ上川	南浜ノ上川	9	
I348-2222	伯方	国道	平尾川	国道川	国道川	2	
I348-2223	伯方	船越	東船越川	東船越川	東船越川	2	
I348-2224	伯方	船越	西船越川	西船越川	西船越川	2	
I348-2225	伯方	小田	池田川	北小田川	北小田川	4	
I348-2226	伯方	池田	池田川	池田川	池田川	2	
I348-2227	伯方	峠	東峠川	東峠川	東峠川	1	
I348-2228	伯方	三坂山	三坂山上川	三坂山上川	三坂山上川	3	
I348-2229	伯方	伊方	東植松川下川	東植松川下川	東植松川下川	1	
I348-2230	伯方	枝越	枝越川	枝越川	下枝越川	3	
I348-2231	伯方	寺山	神田川	山田川	山田川	1	
I353-1465	上浦	下坂	青木原川	青木原川	青木原川	5	下坂集会所
I353-1466	上浦	下坂	青木原川	青木原川	青木原川	5	下坂集会所
I353-1467	上浦	出走	地谷西川	地谷西川	地谷西川	6	
I353-1468	上浦	出走	地谷東川	地谷東川	地谷東川	2	
I353-1469	上浦	出走	池切川	池切川	池切川	9	
I353-1470	上浦	出走	池切川	出走川	出走川	14	出走集会所
I353-1471	上浦	瀬戸	浜側川	浜側川	浜側川	61	瀬戸集会所
I353-1472	上浦	宮ノ下	山田川	山田川	山田川	5	
I353-1473	上浦	宮ノ下	八股川	八股川	八股川	21	
I353-1474	上浦	宮ノ下	御風呂谷川	御風呂谷川	御風呂谷川	12	
I353-1475	上浦	大原	大川	大川	大原川	15	大原集会所 大原老人憩の家

溪流番号	地域	所在地	水系名	河川名	溪流名	保全対象	
						人家 (戸)	公共施設
I353-1476	上浦	甘崎	丸田川	丸田川	丸田川	35	
I353-1477	上浦	甘崎	口狭谷川	口狭谷川	口狭谷川	19	
I353-1478	上浦	水場	長江川	長江川	長江川	40	水場集会所 水場老人憩の家 民俗城山
I353-1479	上浦	水場	甚六田川	甚六田川	甚六田川	5	
I353-1480	上浦	戸板	戸板川	戸板南川	戸板南川	1	多々羅温泉 大三島変電所
I353-1481	上浦	戸板	戸板川	戸板南川	戸板南上川	1	多々羅温泉 大三島変電所
I353-1482	上浦	戸板	戸板川	戸板川	戸板川	28	戸板集会所
I353-1483	上浦	戸板	好味下川	好味下川	好味下川	19	
I353-1484	上浦	好味	好味中川	好味中川	好味中川	14	
I353-1485	上浦	戸板	チャンツ谷川	チャンツ谷川	チャンツ谷川	14	
I353-1486	上浦	好味	好味北川	好味北川	好味北川	5	
I353-1487	上浦	古戸	古戸川	古戸川	古戸川	24	井口七番組集 会所
I353-1488	上浦	院主	井口本川	井口本川	東風呂川	22	院主集会所
I353-1489	上浦	院主	井口本川	井口本川	風呂川	24	院主集会所
I353-1490	上浦	里	井口本川	三佐川	三位川下川	8	
I353-1491	上浦	里	井口本川	三佐川	三位川	8	
I353-1492	上浦	里	井口本川	三佐川	三位川	40	
I353-1493	上浦	里	井口本川	三佐川	知戸川	41	
I353-1494	上浦	盛	竹下川	竹下川	竹下川	126	盛簡易郵便局
I353-1495	上浦	盛	竹下川	セガイ谷川	セガイ谷川	11	
I353-1496	上浦	上条	竹下川	田高田谷川	田高田谷川	11	
I353-2246	上浦	下坂	下坂川	下坂川	下坂川	1	
I353-2247	上浦	瀬戸	出口川	瀬戸中川	瀬戸中川	2	
I353-2248	上浦	瀬戸	出口川	瀬戸東川	瀬戸東川	1	
I353-2249	上浦	瀬戸	出口川	瀬戸北川	瀬戸北川	1	
I353-2250	上浦	上浦	古戸川	古戸下川	古戸下川	3	
I353-2251	上浦	上浦	古戸川	古戸上川	古戸上北川	3	
I353-2252	上浦	上浦	古戸川	古戸上川	古戸上川	3	
I353-2253	上浦	院主	井ノ口本川	明見山谷川	明見山谷川	1	
I354-1497	大三島	肥海	高知川	中通川	北奥川	81	
I354-1498	大三島	肥海	高知川	中通川	長間川	83	鏡簡易郵便局 鏡地域住民学習センター
I354-1499	大三島	肥海	高知川	高知川	寺山川	12	
I354-1500	大三島	古江	高知川	古江川	古江川	4	
I354-1501	大三島	大見	大見川	大見川	西大見川	34	
I354-1502	大三島	大見	大見川	大見川	大見川	51	
I354-1503	大三島	明日	明日本川	明日谷川	明日谷川	18	
I354-1504	大三島	和田条	明日本川	明日本川	明日本川	55	消防詰所
I354-1505	大三島	明日	明日本川	明日本川	屋島川	25	
I354-1506	大三島	上条	宮浦本川	奥川	奥川	5	
I354-1507	大三島	上条	宮浦本川	上条谷川	上条谷川	1	
I354-1508	大三島	上条	宮浦本川	宮浦本川	明治川	29	

溪流番号	地域	所在地	水系名	河川名	溪流名	保全対象	
						人家 (戸)	公共施設
I354-1509	大三島	上条	宮浦本川	宮浦本川	明治西川	29	
I354-1510	大三島	下条	宮浦本川	宮浦本川	安神川	35	
I354-1511	大三島	下条	宮浦本川	宮浦本川	塔円防川	34	
I354-1512	大三島	新地	宮浦本川	宮浦本大川	捨入通川	22	下条集会所
I354-1513	大三島	竹鼻	台本川	台本川	竹鼻川	7	
I354-1514	大三島	添	台本川	台本川	台添川	18	
I354-1515	大三島	添	台本川	台添川東川	台添川東川	19	
I354-1516	大三島	添	台本川	瀧山川	瀧山川	2	水道部越智諸島事業所
I354-1517	大三島	添	台本川	瀧山川	瀧山川		水道部越智諸島事業所
I354-1518	大三島	深山	台本川	市伊谷川	市伊谷川	2	深山集会所
I354-1519	大三島	山田	山田本川	山田本川	山田本川	26	
I354-1520	大三島	山田	山田本川	西山田川	西山田川	9	
I354-1521	大三島	台	トマガウチ谷川	西トマガウチ谷川	西トマガウチ谷川	8	
I354-1522	大三島	笠松	笠松上川	笠松上川	笠松上川	5	
I354-1523	大三島	笠松	笠松川	笠松川	笠松川	10	
I354-1524	大三島	笠松	笠松川	笠松川	笠松南川	10	
I354-1525	大三島	笠松	笠松下川	笠松下川	笠松下川	13	笠松集会所
I354-1526	大三島	伊倉	野々江大川	伊倉川	伊倉川	12	
I354-1527	大三島	野々江	野々江大川	野々江大川	野々江大川南川	29	
I354-1528	大三島	野々江	野々江大川	野々江大川	野々江大川	29	
I354-1529	大三島	野々江	野々江大川	野々江大川	野々江上林川	32	
I354-1530	大三島	野々江	野々江大川	野々江大川	野々江奧林川	10	
I354-1531	大三島	野々江	野々江大川	野々江大川	野々江奧林北川	10	
I354-1532	大三島	野々江	野々江大川	野々江大川	野々江下川	14	
I354-1533	大三島	口総	口総大川	口総大川	口総奥川	15	
I354-1534	大三島	口総	口総大川	口総大川	田中川	18	
I354-1535	大三島	口総	口総大川	口総大川	口総奥川	57	口総集会所
I354-1536	大三島	口総	口総本川	西口総本川	西口総本川	32	
I354-1537	大三島	口総	口総本川	千田ノ木川	千田ノ木川	20	
I354-1538	大三島	口総	口総本川	千田ノ木川	瀬戸川	9	
I354-1539	大三島	浦戸	口総本川	東浦戸川	東浦戸川	9	
I354-1540	大三島	浦戸	浦戸川	浦戸川	浦戸川	9	浦戸集会所 消防詰所
I354-1541	大三島	浦戸	西浦戸川	西浦戸川	西浦戸川	40	
I354-1542	大三島	宗方	新開谷川	新開谷川	新開谷川	15	
I354-1543	大三島	宗方	宗方大川	奥の谷川	奥の谷川	14	宗方集会所
I354-1544	大三島	宗方	宗方大川	西宗方川	西宗方川	9	
I354-1545	大三島	宗方	宗方本川	宗方本川	宗方本川	70	宗方集会所
I354-1546	大三島	宗方	数ヶ谷川	数ヶ谷川	数ヶ谷川	45	
I354-1547	大三島	宗方	数ヶ谷川	数ヶ谷川	数ヶ谷南川	45	
I354-1548	大三島	甲口	藤の木川	藤の木川	藤の木川	7	
I354-1549	大三島	野々江坂	川の谷川	川の谷川	川の谷川	30	

溪流番号	地域	所在地	水系名	河川名	溪流名	保全対象	
						人家 (戸)	公共施設
I354-1550	大三島	野々江坂	野々江坂川	シゲイチ谷川	シゲイチ谷川	23	
I354-2254	大三島	洲元	洲元西川	洲元西川	洲元西川	3	
I354-2255	大三島	洲元	洲元東川	洲元東川	洲元東川	1	
I354-2256	大三島	深山	台本川	深山川	深山下川	1	
I354-2257	大三島	深山	台本川	若津川	若津川	1	
I354-2258	大三島	深山	台本川	市伊谷川	市伊谷川	4	
I354-2259	大三島	深山	台本川	深山川	深山川	2	
I354-2260	大三島	深山	台本川	台本川	台本川	1	
I354-2261	大三島	山田	台本川	井戸川	井戸川	3	
I354-2262	大三島	笠松	野々江東川	野々江東川	野々江東川	3	
I354-2263	大三島	口総	口総大川	平尾条上川	平尾条上川	1	
I354-2264	大三島	口総	口総大川	平尾条下川	平尾条下川	3	
I354-2265	大三島	藤本	藤の木西川	藤の木西川	藤の木西川	1	
I354-2266	大三島	藤本	藤の木中川	藤の木中川	藤の木中川	4	
I354-2267	大三島	藤本	藤の木南川	藤の木南川	藤の木南川	2	
I354-2268	大三島	甲口	甲口川	甲口西川	甲口西川	1	
I354-2269	大三島	甲口	甲口川	甲口東川	甲口東川	1	
I355-1551	関前	白潟	白潟川	白潟川	白潟川	6	
I355-1552	関前	白潟	白潟川	東白潟川	東白潟川		海水淡水化簡 易水道施設
I355-1553	関前	岡村	園地川	園地川	郷内川	14	岡村小学校 関前中学校
I355-1554	関前	岡村	園地川	園地川	園地川	62	
I355-1555	関前	岡村	寺側川	寺側川	寺側川	54	
I355-1556	関前	岡村	向川	向川	向川	36	
I355-1557	関前	岡村					農村交流技術 研修センター
I355-1558	関前	城ノ谷	岡村川	岡村西川	岡村西川	18	小大下地区加 工場
I355-1559	関前	岡村	城ノ谷川	城ノ谷川	城ノ谷川		関前電話交換所
I355-1560	関前	岡村	城ノ谷川	城ノ谷川			関前デイス サービスセンター
I355-1561	関前	大下				21	簡易水道海水淡水化施設 消防団詰所 大下集会所
I355-1562	関前	大下				2	
I355-1563	関前	大下				3	
I355-2270	関前	小大下				4	

資料〔4-11〕

土砂災害警戒区域、特別警戒区域一覧表

令和3年3月31日現在

(1) 急傾斜地の崩壊

番号	所在地		区域名・番号		警戒区域		特別警戒区域	
					指定年月日	告示番号	指定年月日	告示番号
1	今治市	波止浜2丁目	新町A	202-1-202(1)	平成27年3月24日	愛媛県告示第330号	平成27年3月24日	愛媛県告示第330号
2	今治市	朝倉上高大寺	高大寺	341-1-258(1)	平成27年3月24日	愛媛県告示第330号	平成27年3月24日	愛媛県告示第330号
3	今治市	玉川町法界寺	和霊	342-1-263(1)	平成27年3月24日	愛媛県告示第330号	平成27年3月24日	愛媛県告示第330号
4	今治市	玉川町摺木	摺木	342-1-270(1)	平成27年3月24日	愛媛県告示第330号	平成27年3月24日	愛媛県告示第330号
5	今治市	玉川町鍋地	鍋地下	342-1-277(1)	平成27年3月24日	愛媛県告示第330号	平成27年3月24日	愛媛県告示第330号
6	今治市	玉川町八幡	八幡A	342-1-289(1)	平成27年3月24日	愛媛県告示第330号	平成27年3月24日	愛媛県告示第330号
7	今治市	玉川町中村	原ノ谷	342-1-294(1)	平成27年3月24日	愛媛県告示第330号	平成27年3月24日	愛媛県告示第330号
8	今治市	玉川町中村	中庄寺	342-1-295(1)	平成27年3月24日	愛媛県告示第330号	平成27年3月24日	愛媛県告示第330号
9	今治市	玉川町中村	中村上	342-1-296(1)	平成27年3月24日	愛媛県告示第330号	平成27年3月24日	愛媛県告示第330号
10	今治市	玉川町畑寺	畑寺B	342-1-299(1)	平成27年3月24日	愛媛県告示第330号	平成27年3月24日	愛媛県告示第330号
11	今治市	伯方町伊方	後浜	348-1-462(1)	平成27年3月24日	愛媛県告示第330号	平成27年3月24日	愛媛県告示第330号
12	今治市	伯方町木浦	尾浦B	348-1-477(1)	平成27年3月24日	愛媛県告示第330号	平成27年3月24日	愛媛県告示第330号
13	今治市	上浦町井口	戸板A	353-1-545(1)	平成27年3月24日	愛媛県告示第330号	平成27年3月24日	愛媛県告示第330号
14	今治市	大西町山之内	間所	344-1-364(1)	平成27年3月24日	愛媛県告示第330号	平成27年3月24日	愛媛県告示第330号
15	今治市	大西町別府	上場	344-1-381(1)	平成27年3月24日	愛媛県告示第330号	平成27年3月24日	愛媛県告示第330号
16	今治市	砂場町2丁目	砂場	202-1-211(1)	平成27年7月31日	愛媛県告示第983号	平成27年7月31日	愛媛県告示第983号
17	今治市	近見町3丁目	近見D	202-1-222(1)	平成27年7月31日	愛媛県告示第983号	平成27年7月31日	愛媛県告示第983号
18	今治市	石井町5丁目	石井A	202-1-223(1)	平成27年7月31日	愛媛県告示第983号	平成27年7月31日	愛媛県告示第983号
19	今治市	桜井	桜井	202-1-2552(1)	平成27年7月31日	愛媛県告示第983号	平成27年7月31日	愛媛県告示第983号
20	今治市	旦	旦	202-1-2660(1)	平成27年7月31日	愛媛県告示第983号	平成27年7月31日	愛媛県告示第983号
21	今治市	波方町宮崎	宮崎A	343-1-336(1)	平成27年7月31日	愛媛県告示第983号	平成27年7月31日	愛媛県告示第983号
22	今治市	波方町波方	港北B	343-1-344(1)	平成27年7月31日	愛媛県告示第983号	平成27年7月31日	愛媛県告示第983号
23	今治市	菊間町種	岩谷D	345-1-385(1)	平成27年7月31日	愛媛県告示第983号	平成27年7月31日	愛媛県告示第983号
24	今治市	菊間町池原	池原	345-1-404(1)	平成27年7月31日	愛媛県告示第983号	平成27年7月31日	愛媛県告示第983号
25	今治市	菊間町松尾	歌仙	345-1-405(1)	平成27年7月31日	愛媛県告示第983号	平成27年7月31日	愛媛県告示第983号

番号	所在地		区域名・番号		警戒区域		特別警戒区域	
					指定年月日	告示番号	指定年月日	告示番号
26	今治市	菊間町西山	吉田	345-1-417(1)	平成27年7月31日	愛媛県告示第983号	平成27年7月31日	愛媛県告示第983号
27	今治市	吉海町仁江	仁江	346-1-420(1)	平成27年7月31日	愛媛県告示第983号	平成27年7月31日	愛媛県告示第983号
28	今治市	吉海町南浦	南浦	346-1-421(1)	平成27年7月31日	愛媛県告示第983号	平成27年7月31日	愛媛県告示第983号
29	今治市	吉海町臥間	下田水	346-1-422(1)	平成27年7月31日	愛媛県告示第983号	平成27年7月31日	愛媛県告示第983号
30	今治市	吉海町椋名	椋名A	346-1-424(1)	平成27年7月31日	愛媛県告示第983号	平成27年7月31日	愛媛県告示第983号
31	今治市	吉海町津島	津島	346-1-426(1)	平成27年7月31日	愛媛県告示第983号	平成27年7月31日	愛媛県告示第983号
32	今治市	吉海町本庄	津倉	346-1-427(1)	平成27年7月31日	愛媛県告示第983号	平成27年7月31日	愛媛県告示第983号
33	今治市	吉海町本庄	本庄A	346-1-428(1)	平成27年7月31日	愛媛県告示第983号	平成27年7月31日	愛媛県告示第983号
34	今治市	吉海町本庄	本庄B	346-1-429(1)	平成27年7月31日	愛媛県告示第983号	平成27年7月31日	愛媛県告示第983号
35	今治市	吉海町泊	泊C	346-1-433(1)	平成27年7月31日	愛媛県告示第983号	平成27年7月31日	愛媛県告示第983号
36	今治市	吉海町田浦	田浦B	346-1-435(1)	平成27年7月31日	愛媛県告示第983号	平成27年7月31日	愛媛県告示第983号
37	今治市	吉海町田浦	田浦C	346-1-436(1)	平成27年7月31日	愛媛県告示第983号	平成27年7月31日	愛媛県告示第983号
38	今治市	吉海町仁江	志津見	346-1-21(2)	平成27年7月31日	愛媛県告示第983号	平成27年7月31日	愛媛県告示第983号
39	今治市	吉海町名駒	名駒	346-1-23(2)	平成27年7月31日	愛媛県告示第983号	平成27年7月31日	愛媛県告示第983号
40	今治市	大三島町野々江	伊倉	354-1-571(1)	平成27年7月31日	愛媛県告示第983号	平成27年7月31日	愛媛県告示第983号
41	今治市	国分	国分寺北	202-1-245(1)	平成29年6月30日	愛媛県告示第783号	-	-
42	今治市	宮窪町宮窪	片山	347-1-446(1)	平成29年6月30日	愛媛県告示第783号	-	-
43	今治市	上浦町井口	森側B	353-1-543(1)	平成29年6月30日	愛媛県告示第783号	-	-
44	今治市	上浦町甘崎	水場	353-1-546(1)	平成29年6月30日	愛媛県告示第783号	-	-
45	今治市	大三島町肥海	北奥	354-1-554(1)	平成29年6月30日	愛媛県告示第783号	-	-
46	今治市	波止浜	新町B	202-1-203(1)	平成29年6月30日	愛媛県告示第784号	平成29年6月30日	愛媛県告示第784号
47	今治市	杣田	杣田A	202-1-206(1)	平成29年6月30日	愛媛県告示第784号	平成29年6月30日	愛媛県告示第784号
48	今治市	小浦町	小浦	202-1-210(1)	平成29年6月30日	愛媛県告示第784号	平成29年6月30日	愛媛県告示第784号
49	今治市	大浜町	大浜西	202-1-212(1)	平成29年6月30日	愛媛県告示第784号	平成29年6月30日	愛媛県告示第784号
50	今治市	大浜町	大浜	202-1-213(1)	平成29年6月30日	愛媛県告示第784号	平成29年6月30日	愛媛県告示第784号
51	今治市	湊町	湊C	202-1-215(1)	平成29年6月30日	愛媛県告示第784号	平成29年6月30日	愛媛県告示第784号
52	今治市	近見町	近見B	202-1-220(1)	平成29年6月30日	愛媛県告示第784号	平成29年6月30日	愛媛県告示第784号
53	今治市	石井町	石井B	202-1-224(1)	平成29年6月30日	愛媛県告示第784号	平成29年6月30日	愛媛県告示第784号

番号	所在地		区域名・番号		警戒区域		特別警戒区域	
					指定年月日	告示番号	指定年月日	告示番号
54	今治市	宅間	宅間	202-1-235(1)	平成29年6月30日	愛媛県告示第784号	平成29年6月30日	愛媛県告示第784号
55	今治市	五十嵐	五十嵐B	202-1-242(1)	平成29年6月30日	愛媛県告示第784号	平成29年6月30日	愛媛県告示第784号
56	今治市	新谷	新谷	202-1-243(1)	平成29年6月30日	愛媛県告示第784号	平成29年6月30日	愛媛県告示第784号
57	今治市	国分	国分寺西	202-1-246(1)	平成29年6月30日	愛媛県告示第784号	平成29年6月30日	愛媛県告示第784号
58	今治市	古国分	古国分	202-1-248(1)	平成29年6月30日	愛媛県告示第784号	平成29年6月30日	愛媛県告示第784号
59	今治市	桜井	沖浦西	202-1-249(1)	平成29年6月30日	愛媛県告示第784号	平成29年6月30日	愛媛県告示第784号
60	今治市	朝倉上	浅地a	341-1-251(1)	平成29年6月30日	愛媛県告示第784号	平成29年6月30日	愛媛県告示第784号
61	今治市	朝倉上	浅地c	341-1-252(1)	平成29年6月30日	愛媛県告示第784号	平成29年6月30日	愛媛県告示第784号
62	今治市	朝倉上	白地	341-1-253(1)	平成29年6月30日	愛媛県告示第784号	平成29年6月30日	愛媛県告示第784号
63	今治市	朝倉上	水之上a	341-1-256(1)	平成29年6月30日	愛媛県告示第784号	平成29年6月30日	愛媛県告示第784号
64	今治市	朝倉上	西蔵寺	341-1-259(1)	平成29年6月30日	愛媛県告示第784号	平成29年6月30日	愛媛県告示第784号
65	今治市	朝倉下	万丁	341-1-261(1)	平成29年6月30日	愛媛県告示第784号	平成29年6月30日	愛媛県告示第784号
66	今治市	玉川町法界寺	遊舟	342-1-266(1)	平成29年6月30日	愛媛県告示第784号	平成29年6月30日	愛媛県告示第784号
67	今治市	玉川町大野	大野A	342-1-268(1)	平成29年6月30日	愛媛県告示第784号	平成29年6月30日	愛媛県告示第784号
68	今治市	玉川町大野	大野B	342-1-269(1)	平成29年6月30日	愛媛県告示第784号	平成29年6月30日	愛媛県告示第784号
69	今治市	玉川町與和木	与和木A	342-1-272(1)	平成29年6月30日	愛媛県告示第784号	平成29年6月30日	愛媛県告示第784号
70	今治市	玉川町與和木	与和木C	342-1-274(1)	平成29年6月30日	愛媛県告示第784号	平成29年6月30日	愛媛県告示第784号
71	今治市	玉川町桂	桂C	342-1-280(1)	平成29年6月30日	愛媛県告示第784号	平成29年6月30日	愛媛県告示第784号
72	今治市	玉川町桂	イヤノタニ	342-1-283(1)	平成29年6月30日	愛媛県告示第784号	平成29年6月30日	愛媛県告示第784号
73	今治市	玉川町八幡	八幡B	342-1-290(1)	平成29年6月30日	愛媛県告示第784号	平成29年6月30日	愛媛県告示第784号
74	今治市	玉川町別所	小名原	342-1-291(1)	平成29年6月30日	愛媛県告示第784号	平成29年6月30日	愛媛県告示第784号
75	今治市	玉川町小鴨部	小鴨部	342-1-292(1)	平成29年6月30日	愛媛県告示第784号	平成29年6月30日	愛媛県告示第784号
76	今治市	玉川町中村	下谷	342-1-293(1)	平成29年6月30日	愛媛県告示第784号	平成29年6月30日	愛媛県告示第784号
77	今治市	玉川町鈍川	鈍川温泉	342-1-303(1)	平成29年6月30日	愛媛県告示第784号	平成29年6月30日	愛媛県告示第784号
78	今治市	玉川町鈍川	大西	342-1-304(1)	平成29年6月30日	愛媛県告示第784号	平成29年6月30日	愛媛県告示第784号
79	今治市	玉川町鈍川	日ノ浦B	342-1-307(1)	平成29年6月30日	愛媛県告示第784号	平成29年6月30日	愛媛県告示第784号
80	今治市	玉川町鈍川	古屋之谷	342-1-309(1)	平成29年6月30日	愛媛県告示第784号	平成29年6月30日	愛媛県告示第784号
81	今治市	玉川町葛谷	葛谷B	342-1-315(1)	平成29年6月30日	愛媛県告示第784号	平成29年6月30日	愛媛県告示第784号

番号	所在地		区域名・番号		警戒区域		特別警戒区域	
					指定年月日	告示番号	指定年月日	告示番号
82	今治市	玉川町葛谷	葛谷D	342-1-317(1)	平成29年6月30日	愛媛県告示第784号	平成29年6月30日	愛媛県告示第784号
83	今治市	玉川町葛谷	葛谷E	342-1-318(1)	平成29年6月30日	愛媛県告示第784号	平成29年6月30日	愛媛県告示第784号
84	今治市	玉川町龍岡上	中村A	342-1-320(1)	平成29年6月30日	愛媛県告示第784号	平成29年6月30日	愛媛県告示第784号
85	今治市	玉川町龍岡上	力石	342-1-323(1)	平成29年6月30日	愛媛県告示第784号	平成29年6月30日	愛媛県告示第784号
86	今治市	玉川町龍岡上	木地	342-1-324(1)	平成29年6月30日	愛媛県告示第784号	平成29年6月30日	愛媛県告示第784号
87	今治市	波方町養老	養老	343-1-19(2)	平成29年6月30日	愛媛県告示第784号	平成29年6月30日	愛媛県告示第784号
88	今治市	波方町樋口	片上	343-1-332(1)	平成29年6月30日	愛媛県告示第784号	平成29年6月30日	愛媛県告示第784号
89	今治市	波方町宮崎	宮崎C	343-1-338(1)	平成29年6月30日	愛媛県告示第784号	平成29年6月30日	愛媛県告示第784号
90	今治市	大西町九王	札の元	344-1-347(1)	平成29年6月30日	愛媛県告示第784号	平成29年6月30日	愛媛県告示第784号
91	今治市	大西町九王	富山B	344-1-349(1)	平成29年6月30日	愛媛県告示第784号	平成29年6月30日	愛媛県告示第784号
92	今治市	大西町九王	中通	344-1-350(1)	平成29年6月30日	愛媛県告示第784号	平成29年6月30日	愛媛県告示第784号
93	今治市	大西町九王	添尻	344-1-352(1)	平成29年6月30日	愛媛県告示第784号	平成29年6月30日	愛媛県告示第784号
94	今治市	大西町九王	花木	344-1-353(1)	平成29年6月30日	愛媛県告示第784号	平成29年6月30日	愛媛県告示第784号
95	今治市	大西町九王・宅間	藤ヶ崎	344-1-354(1)	平成29年6月30日	愛媛県告示第784号	平成29年6月30日	愛媛県告示第784号
96	今治市	大西町紺原	品部	344-1-355(1)	平成29年6月30日	愛媛県告示第784号	平成29年6月30日	愛媛県告示第784号
97	今治市	大西町宮脇	森谷	344-1-360(1)	平成29年6月30日	愛媛県告示第784号	平成29年6月30日	愛媛県告示第784号
98	今治市	大西町星浦	上側	344-1-375(1)	平成29年6月30日	愛媛県告示第784号	平成29年6月30日	愛媛県告示第784号
99	今治市	大西町別府・大西町星浦	矢越	344-1-376(1)	平成29年6月30日	愛媛県告示第784号	平成29年6月30日	愛媛県告示第784号
100	今治市	大西町別府	利志和A	344-1-379(1)	平成29年6月30日	愛媛県告示第784号	平成29年6月30日	愛媛県告示第784号
101	今治市	菊間町佐方	里の側B	345-1-382(1)	平成29年6月30日	愛媛県告示第784号	平成29年6月30日	愛媛県告示第784号
102	今治市	菊間町佐方	川向	345-1-384(1)	平成29年6月30日	愛媛県告示第784号	平成29年6月30日	愛媛県告示第784号
103	今治市	菊間町種	岩谷A	345-1-387(1)	平成29年6月30日	愛媛県告示第784号	平成29年6月30日	愛媛県告示第784号
104	今治市	菊間町種	光安A	345-1-389(1)	平成29年6月30日	愛媛県告示第784号	平成29年6月30日	愛媛県告示第784号
105	今治市	菊間町種	東山	345-1-392(1)	平成29年6月30日	愛媛県告示第784号	平成29年6月30日	愛媛県告示第784号
106	今治市	菊間町池原	高田	345-1-395(1)	平成29年6月30日	愛媛県告示第784号	平成29年6月30日	愛媛県告示第784号
107	今治市	菊間町浜・菊間町池原	友政B	345-1-396(1)	平成29年6月30日	愛媛県告示第784号	平成29年6月30日	愛媛県告示第784号
108	今治市	菊間町松尾	松尾A	345-1-407(1)	平成29年6月30日	愛媛県告示第784号	平成29年6月30日	愛媛県告示第784号
109	今治市	菊間町川上	川上A	345-1-408(1)	平成29年6月30日	愛媛県告示第784号	平成29年6月30日	愛媛県告示第784号

番号	所在地		区域名・番号		警戒区域		特別警戒区域	
					指定年月日	告示番号	指定年月日	告示番号
110	今治市	菊間町川上	川上B	345-1-409(1)	平成29年6月30日	愛媛県告示第784号	平成29年6月30日	愛媛県告示第784号
111	今治市	吉海町本庄	本庄D	346-1-24(2)	平成29年6月30日	愛媛県告示第784号	平成29年6月30日	愛媛県告示第784号
112	今治市	吉海町福田	福田北	346-1-430(1)	平成29年6月30日	愛媛県告示第784号	平成29年6月30日	愛媛県告示第784号
113	今治市	吉海町田浦	田浦A	346-1-434(1)	平成29年6月30日	愛媛県告示第784号	平成29年6月30日	愛媛県告示第784号
114	今治市	宮窪町友浦	下浜	347-1-26(2)	平成29年6月30日	愛媛県告示第784号	平成29年6月30日	愛媛県告示第784号
115	今治市	宮窪町早川	早川B	347-1-438(1)	平成29年6月30日	愛媛県告示第784号	平成29年6月30日	愛媛県告示第784号
116	今治市	宮窪町余所国	余所国B	347-1-440(1)	平成29年6月30日	愛媛県告示第784号	平成29年6月30日	愛媛県告示第784号
117	今治市	宮窪町余所国	木屋敷	347-1-441(1)	平成29年6月30日	愛媛県告示第784号	平成29年6月30日	愛媛県告示第784号
118	今治市	宮窪町宮窪	尻出	347-1-448(1)	平成29年6月30日	愛媛県告示第784号	平成29年6月30日	愛媛県告示第784号
119	今治市	宮窪町宮窪	天皇B	347-1-451(1)	平成29年6月30日	愛媛県告示第784号	平成29年6月30日	愛媛県告示第784号
120	今治市	宮窪町友浦	久米西	347-1-456(1)	平成29年6月30日	愛媛県告示第784号	平成29年6月30日	愛媛県告示第784号
121	今治市	宮窪町友浦	久米第2	347-1-457(1)	平成29年6月30日	愛媛県告示第784号	平成29年6月30日	愛媛県告示第784号
122	今治市	伯方町北浦	浜上B	348-1-2555(1)	平成29年6月30日	愛媛県告示第784号	平成29年6月30日	愛媛県告示第784号
123	今治市	伯方町木浦	島ノ神	348-1-2556(1)	平成29年6月30日	愛媛県告示第784号	平成29年6月30日	愛媛県告示第784号
124	今治市	伯方町北浦	浜上	348-1-465(1)	平成29年6月30日	愛媛県告示第784号	平成29年6月30日	愛媛県告示第784号
125	今治市	伯方町北浦	黒町	348-1-467(1)	平成29年6月30日	愛媛県告示第784号	平成29年6月30日	愛媛県告示第784号
126	今治市	伯方町北浦	竹田	348-1-468(1)	平成29年6月30日	愛媛県告示第784号	平成29年6月30日	愛媛県告示第784号
127	今治市	伯方町北浦	竹田B	348-1-469(1)	平成29年6月30日	愛媛県告示第784号	平成29年6月30日	愛媛県告示第784号
128	今治市	伯方町木浦	福浦	348-1-470(1)	平成29年6月30日	愛媛県告示第784号	平成29年6月30日	愛媛県告示第784号
129	今治市	上浦町井口	北条	353-1-542(1)	平成29年6月30日	愛媛県告示第784号	平成29年6月30日	愛媛県告示第784号
130	今治市	上浦町瀬戸	花奥	353-1-549(1)	平成29年6月30日	愛媛県告示第784号	平成29年6月30日	愛媛県告示第784号
131	今治市	上浦町瀬戸	横殿	353-1-551(1)	平成29年6月30日	愛媛県告示第784号	平成29年6月30日	愛媛県告示第784号
132	今治市	大三島町肥海	長間谷	354-1-555(1)	平成29年6月30日	愛媛県告示第784号	平成29年6月30日	愛媛県告示第784号
133	今治市	大三島町大見	隠地	354-1-558(1)	平成29年6月30日	愛媛県告示第784号	平成29年6月30日	愛媛県告示第784号
134	今治市	大三島町野々江	郷C	354-1-572(1)	平成29年6月30日	愛媛県告示第784号	平成29年6月30日	愛媛県告示第784号
135	今治市	大三島町宗方	甲口	354-1-585(1)	平成29年6月30日	愛媛県告示第784号	平成29年6月30日	愛媛県告示第784号
136	今治市	関前小大下	西山	355-1-599(1)	平成29年6月30日	愛媛県告示第784号	平成29年6月30日	愛媛県告示第784号
137	今治市	関前大下	大下D	355-1-603(1)	平成29年6月30日	愛媛県告示第784号	平成29年6月30日	愛媛県告示第784号

番号	所在地		区域名・番号		警戒区域		特別警戒区域	
					指定年月日	告示番号	指定年月日	告示番号
138	今治市	朝倉上平林	平林	341-1-257(1)	平成29年6月30日	愛媛県告示第784号	平成29年6月30日	愛媛県告示第784号
139	今治市	菊間町種	城之上B	345-1-2554(1)	平成30年2月9日	愛媛県告示第128号	平成30年2月9日	愛媛県告示第128号
140	今治市	阿方・延喜	阿方	202- I - 18(2)	令和3年3月16日	愛媛県告示第289号	令和3年3月16日	愛媛県告示第289号
141	今治市	馬島	馬島	202- I - 198(1)	令和3年3月16日	愛媛県告示第289号	令和3年3月16日	愛媛県告示第289号
142	今治市	来島小島	小島	202- I - 199(1)	令和3年3月16日	愛媛県告示第289号	令和3年3月16日	愛媛県告示第289号
143	今治市	来島	来島A	202- I - 200(1)	令和3年3月16日	愛媛県告示第289号	令和3年3月16日	愛媛県告示第289号
144	今治市	来島	来島B	202- I - 201(1)	令和3年3月16日	愛媛県告示第289号	令和3年3月16日	愛媛県告示第289号
145	今治市	波止浜3丁目・4丁目・波方町大浦	新町C	202- I - 204(1)	令和3年3月16日	愛媛県告示第289号	令和3年3月16日	愛媛県告示第289号
146	今治市	杣田	杣田	202- I - 205(1)	令和3年3月16日	愛媛県告示第289号	令和3年3月16日	愛媛県告示第289号
147	今治市	高部	高部	202- I - 207(1)	令和3年3月16日	愛媛県告示第289号	令和3年3月16日	愛媛県告示第289号
148	今治市	高部・砂場町1丁目	旭方	202- I - 208(1)	令和3年3月16日	愛媛県告示第289号	令和3年3月16日	愛媛県告示第289号
149	今治市	高部	旭方A	202- I - 209(1)	令和3年3月16日	愛媛県告示第289号	令和3年3月16日	愛媛県告示第289号
150	今治市	大浜町1丁目	大浜南A	202- I - 214(1)	令和3年3月16日	愛媛県告示第289号	令和3年3月16日	愛媛県告示第289号
151	今治市	湊町2丁目	湊B	202- I - 216(1)	令和3年3月16日	愛媛県告示第289号	令和3年3月16日	愛媛県告示第289号
152	今治市	湊町1丁目・2丁目	湊南	202- I - 217(1)	令和3年3月16日	愛媛県告示第289号	令和3年3月16日	愛媛県告示第289号
153	今治市	近見町1丁目・湊町1丁目・2丁目	大浜的場A	202- I - 218(1)	令和3年3月16日	愛媛県告示第289号	令和3年3月16日	愛媛県告示第289号
154	今治市	近見町1丁目	近見A	202- I - 219(1)	令和3年3月16日	愛媛県告示第289号	令和3年3月16日	愛媛県告示第289号
155	今治市	近見町3丁目	近見C	202- I - 221(1)	令和3年3月16日	愛媛県告示第289号	令和3年3月16日	愛媛県告示第289号
156	今治市	高地町2丁目・石井町5丁目	高地A	202- I - 225(1)	令和3年3月16日	愛媛県告示第289号	令和3年3月16日	愛媛県告示第289号
157	今治市	高地町1丁目	柿の内	202- I - 226(1)	令和3年3月16日	愛媛県告示第289号	令和3年3月16日	愛媛県告示第289号
158	今治市	宮下町3丁目・高地町1丁目	宮下	202- I - 227(1)	令和3年3月16日	愛媛県告示第289号	令和3年3月16日	愛媛県告示第289号
159	今治市	宮下町2丁目・3丁目	姫坂	202- I - 228(1)	令和3年3月16日	愛媛県告示第289号	令和3年3月16日	愛媛県告示第289号
160	今治市	山方町1丁目	山方	202- I - 229(1)	令和3年3月16日	愛媛県告示第289号	令和3年3月16日	愛媛県告示第289号
161	今治市	山方町1丁目	神社横	202- I - 231(1)	令和3年3月16日	愛媛県告示第289号	令和3年3月16日	愛媛県告示第289号
162	今治市	山方町2丁目・馬越	海禅寺	202- I - 232(1)	令和3年3月16日	愛媛県告示第289号	令和3年3月16日	愛媛県告示第289号
163	今治市	山路	山路A	202- I - 233(1)	令和3年3月16日	愛媛県告示第289号	令和3年3月16日	愛媛県告示第289号
164	今治市	宅間	水泥	202- I - 234(1)	令和3年3月16日	愛媛県告示第289号	令和3年3月16日	愛媛県告示第289号

番号	所在地		区域名・番号		警戒区域		特別警戒区域	
					指定年月日	告示番号	指定年月日	告示番号
165	今治市	野間	蓮	202- I - 236(1)	令和3年3月16日	愛媛県告示第289号	令和3年3月16日	愛媛県告示第289号
166	今治市	神宮	神宮	202- I - 237(1)	令和3年3月16日	愛媛県告示第289号	令和3年3月16日	愛媛県告示第289号
167	今治市	矢田	奥矢田	202- I - 238(1)	令和3年3月16日	愛媛県告示第289号	令和3年3月16日	愛媛県告示第289号
168	今治市	馬越町	馬越	202- I - 239(1)	令和3年3月16日	愛媛県告示第289号	令和3年3月16日	愛媛県告示第289号
169	今治市	小泉	泰山寺	202- I - 240(1)	令和3年3月16日	愛媛県告示第289号	令和3年3月16日	愛媛県告示第289号
170	今治市	別名・小泉	別名・小泉	202- I - 241(1)	令和3年3月16日	愛媛県告示第289号	令和3年3月16日	愛媛県告示第289号
171	今治市	国分1丁目・国分3丁目	国分下池	202- I - 244(1)	令和3年3月16日	愛媛県告示第289号	令和3年3月16日	愛媛県告示第289号
172	今治市	国分4丁目	国分寺	202- I - 247(1)	令和3年3月16日	愛媛県告示第289号	令和3年3月16日	愛媛県告示第289号
173	今治市	長沢	長沢	202- I - 250(1)	令和3年3月16日	愛媛県告示第289号	令和3年3月16日	愛媛県告示第289号
174	今治市	小浦町2丁目	小浦B	202- I - 2659(1)	令和3年3月16日	愛媛県告示第289号	令和3年3月16日	愛媛県告示第289号
175	今治市	孫兵衛作	孫兵衛作A	202- II - 1(1)	令和3年3月16日	愛媛県告示第289号	令和3年3月16日	愛媛県告示第289号
176	今治市	孫兵衛作	孫兵衛作B	202- II - 2(1)	令和3年3月16日	愛媛県告示第289号	令和3年3月16日	愛媛県告示第289号
177	今治市	孫兵衛作	孫兵衛作C	202- II - 3(1)	令和3年3月16日	愛媛県告示第289号	令和3年3月16日	愛媛県告示第289号
178	今治市	長沢	長沢上ノ谷	202- II - 4(1)	令和3年3月16日	愛媛県告示第289号	令和3年3月16日	愛媛県告示第289号
179	今治市	長沢	長沢岡谷A	202- II - 5(1)	令和3年3月16日	愛媛県告示第289号	令和3年3月16日	愛媛県告示第289号
180	今治市	長沢	長沢岡谷B	202- II - 6(1)	令和3年3月16日	愛媛県告示第289号	令和3年3月16日	愛媛県告示第289号
181	今治市	長沢	長沢三ノ谷	202- II - 7(1)	令和3年3月16日	愛媛県告示第289号	令和3年3月16日	愛媛県告示第289号
182	今治市	長沢	長沢二ノ谷A	202- II - 8(1)	令和3年3月16日	愛媛県告示第289号	令和3年3月16日	愛媛県告示第289号
183	今治市	長沢・桜井・郷桜井2丁目	長沢二ノ谷B	202- II - 9(1)	令和3年3月16日	愛媛県告示第289号	令和3年3月16日	愛媛県告示第289号
184	今治市	長沢	長沢猿子	202- II - 10(1)	令和3年3月16日	愛媛県告示第289号	令和3年3月16日	愛媛県告示第289号
185	今治市	桜井・湯ノ浦・孫兵衛作	虎ヶ鼻A	202- II - 11(1)	令和3年3月16日	愛媛県告示第289号	令和3年3月16日	愛媛県告示第289号
186	今治市	桜井・湯ノ浦・孫兵衛作	浦手山	202- II - 12(1)	令和3年3月16日	愛媛県告示第289号	令和3年3月16日	愛媛県告示第289号
187	今治市	桜井	前沖浦A	202- II - 13(1)	令和3年3月16日	愛媛県告示第289号	令和3年3月16日	愛媛県告示第289号
188	今治市	桜井	前沖浦C	202- II - 14(1)	令和3年3月16日	愛媛県告示第289号	令和3年3月16日	愛媛県告示第289号
189	今治市	桜井	向山	202- II - 16(1)	令和3年3月16日	愛媛県告示第289号	令和3年3月16日	愛媛県告示第289号
190	今治市	旦	桜井旦	202- II - 19(1)	令和3年3月16日	愛媛県告示第289号	令和3年3月16日	愛媛県告示第289号
191	今治市	宮ヶ崎	宮ヶ崎A	202- II - 20(1)	令和3年3月16日	愛媛県告示第289号	令和3年3月16日	愛媛県告示第289号
192	今治市	宮ヶ崎	宮ヶ崎B	202- II - 21(1)	令和3年3月16日	愛媛県告示第289号	令和3年3月16日	愛媛県告示第289号

番号	所在地		区域名・番号		警戒区域		特別警戒区域	
					指定年月日	告示番号	指定年月日	告示番号
193	今治市	古国分3丁目・古国分2丁目	古国分A	202- II - 22(1)	令和3年3月16日	愛媛県告示第289号	令和3年3月16日	愛媛県告示第289号
194	今治市	古国分2丁目・古国分1丁目	古国分B	202- II - 23(1)	令和3年3月16日	愛媛県告示第289号	令和3年3月16日	愛媛県告示第289号
195	今治市	古国分2丁目	古国分C	202- II - 24(1)	令和3年3月16日	愛媛県告示第289号	令和3年3月16日	愛媛県告示第289号
196	今治市	国分5丁目	国分前側	202- II - 25(1)	令和3年3月16日	愛媛県告示第289号	令和3年3月16日	愛媛県告示第289号
197	今治市	国分5丁目・国分4丁目・国分6丁目・桜井3丁目	国分A	202- II - 26(1)	令和3年3月16日	愛媛県告示第289号	令和3年3月16日	愛媛県告示第289号
198	今治市	国分4丁目	国分B	202- II - 27(1)	令和3年3月16日	愛媛県告示第289号	令和3年3月16日	愛媛県告示第289号
199	今治市	国分3丁目・国分1丁目	国分D	202- II - 29(1)	令和3年3月16日	愛媛県告示第286号	-	-
200	今治市	町谷・宮ヶ崎	宮ヶ崎C	202- II - 30(1)	令和3年3月16日	愛媛県告示第289号	令和3年3月16日	愛媛県告示第289号
201	今治市	町谷	宮ヶ崎D	202- II - 31(1)	令和3年3月16日	愛媛県告示第289号	令和3年3月16日	愛媛県告示第289号
202	今治市	宮ヶ崎・町谷	宮ヶ崎E	202- II - 32(1)	令和3年3月16日	愛媛県告示第289号	令和3年3月16日	愛媛県告示第289号
203	今治市	町谷	宮ヶ崎F	202- II - 33(1)	令和3年3月16日	愛媛県告示第289号	令和3年3月16日	愛媛県告示第289号
204	今治市	五十嵐	五十嵐	202- II - 34(1)	令和3年3月16日	愛媛県告示第289号	令和3年3月16日	愛媛県告示第289号
205	今治市	五十嵐	五十嵐C	202- II - 35(1)	令和3年3月16日	愛媛県告示第289号	令和3年3月16日	愛媛県告示第289号
206	今治市	五十嵐	五十嵐A	202- II - 36(1)	令和3年3月16日	愛媛県告示第289号	令和3年3月16日	愛媛県告示第289号
207	今治市	新谷	吉祥寺	202- II - 37(1)	令和3年3月16日	愛媛県告示第289号	令和3年3月16日	愛媛県告示第289号
208	今治市	新谷	新田	202- II - 38(1)	令和3年3月16日	愛媛県告示第289号	令和3年3月16日	愛媛県告示第289号
209	今治市	新谷	大野	202- II - 39(1)	令和3年3月16日	愛媛県告示第289号	令和3年3月16日	愛媛県告示第289号
210	今治市	新谷	長山A	202- II - 40(1)	令和3年3月16日	愛媛県告示第289号	令和3年3月16日	愛媛県告示第289号
211	今治市	新谷	長山B	202- II - 41(1)	令和3年3月16日	愛媛県告示第289号	令和3年3月16日	愛媛県告示第289号
212	今治市	高橋	高橋頭王	202- II - 42(1)	令和3年3月16日	愛媛県告示第289号	令和3年3月16日	愛媛県告示第289号
213	今治市	高橋	高橋井手ノ上	202- II - 43(1)	令和3年3月16日	愛媛県告示第289号	令和3年3月16日	愛媛県告示第289号
214	今治市	高橋	高橋双桂寺	202- II - 44(1)	令和3年3月16日	愛媛県告示第289号	令和3年3月16日	愛媛県告示第289号
215	今治市	高橋	高橋徳蔵寺	202- II - 47(1)	令和3年3月16日	愛媛県告示第289号	令和3年3月16日	愛媛県告示第289号
216	今治市	高橋	高橋貞	202- II - 48(1)	令和3年3月16日	愛媛県告示第286号	-	-
217	今治市	高橋	高橋佐夜ノ谷A	202- II - 49(1)	令和3年3月16日	愛媛県告示第286号	-	-
218	今治市	高橋	高橋佐夜ノ谷B	202- II - 50(1)	令和3年3月16日	愛媛県告示第289号	令和3年3月16日	愛媛県告示第289号
219	今治市	高橋	高橋上ノ谷A	202- II - 51(1)	令和3年3月16日	愛媛県告示第289号	令和3年3月16日	愛媛県告示第289号

番号	所在地		区域名・番号		警戒区域		特別警戒区域	
					指定年月日	告示番号	指定年月日	告示番号
220	今治市	片山	片山A	202- II - 53(1)	令和3年3月16日	愛媛県告示第289号	令和3年3月16日	愛媛県告示第289号
221	今治市	片山	片山B	202- II - 54(1)	令和3年3月16日	愛媛県告示第289号	令和3年3月16日	愛媛県告示第289号
222	今治市	山路	山路B	202- II - 55(1)	令和3年3月16日	愛媛県告示第289号	令和3年3月16日	愛媛県告示第289号
223	今治市	山路	山路C	202- II - 56(1)	令和3年3月16日	愛媛県告示第286号	-	-
224	今治市	矢田	矢田A	202- II - 57(1)	令和3年3月16日	愛媛県告示第289号	令和3年3月16日	愛媛県告示第289号
225	今治市	矢田	矢田柿ノ内A	202- II - 58(1)	令和3年3月16日	愛媛県告示第289号	令和3年3月16日	愛媛県告示第289号
226	今治市	矢田	矢田向畑A	202- II - 59(1)	令和3年3月16日	愛媛県告示第289号	令和3年3月16日	愛媛県告示第289号
227	今治市	矢田	矢田C	202- II - 61(1)	令和3年3月16日	愛媛県告示第286号	-	-
228	今治市	矢田	矢田D	202- II - 62(1)	令和3年3月16日	愛媛県告示第289号	令和3年3月16日	愛媛県告示第289号
229	今治市	矢田	矢田E	202- II - 63(1)	令和3年3月16日	愛媛県告示第286号	-	-
230	今治市	神宮	神宮奥	202- II - 65(1)	令和3年3月16日	愛媛県告示第289号	令和3年3月16日	愛媛県告示第289号
231	今治市	神宮	神宮門田B	202- II - 67(1)	令和3年3月16日	愛媛県告示第289号	令和3年3月16日	愛媛県告示第289号
232	今治市	神宮	神宮門田C	202- II - 68(1)	令和3年3月16日	愛媛県告示第289号	令和3年3月16日	愛媛県告示第289号
233	今治市	神宮	神宮高田A	202- II - 69(1)	令和3年3月16日	愛媛県告示第289号	令和3年3月16日	愛媛県告示第289号
234	今治市	神宮	神宮礼拝A	202- II - 70(1)	令和3年3月16日	愛媛県告示第289号	令和3年3月16日	愛媛県告示第289号
235	今治市	神宮	神宮高田C	202- II - 73(1)	令和3年3月16日	愛媛県告示第289号	令和3年3月16日	愛媛県告示第289号
236	今治市	神宮	神宮宮ノ前	202- II - 75(1)	令和3年3月16日	愛媛県告示第289号	令和3年3月16日	愛媛県告示第289号
237	今治市	神宮	神宮下田A	202- II - 76(1)	令和3年3月16日	愛媛県告示第289号	令和3年3月16日	愛媛県告示第289号
238	今治市	神宮	神宮下田B	202- II - 77(1)	令和3年3月16日	愛媛県告示第289号	令和3年3月16日	愛媛県告示第289号
239	今治市	神宮	神宮ヲトコ	202- II - 78(1)	令和3年3月16日	愛媛県告示第289号	令和3年3月16日	愛媛県告示第289号
240	今治市	野間	野間覚庵	202- II - 79(1)	令和3年3月16日	愛媛県告示第289号	令和3年3月16日	愛媛県告示第289号
241	今治市	野間	野間神社前	202- II - 80(1)	令和3年3月16日	愛媛県告示第289号	令和3年3月16日	愛媛県告示第289号
242	今治市	野間	野間覚庵A	202- II - 81(1)	令和3年3月16日	愛媛県告示第289号	令和3年3月16日	愛媛県告示第289号
243	今治市	野間	野間寺A	202- II - 82(1)	令和3年3月16日	愛媛県告示第289号	令和3年3月16日	愛媛県告示第289号
244	今治市	野間	野間寺B	202- II - 83(1)	令和3年3月16日	愛媛県告示第289号	令和3年3月16日	愛媛県告示第289号
245	今治市	野間	野間寺C	202- II - 84(1)	令和3年3月16日	愛媛県告示第289号	令和3年3月16日	愛媛県告示第289号
246	今治市	野間	野間寺D	202- II - 85(1)	令和3年3月16日	愛媛県告示第289号	令和3年3月16日	愛媛県告示第289号
247	今治市	野間	野間柳添	202- II - 86(1)	令和3年3月16日	愛媛県告示第289号	令和3年3月16日	愛媛県告示第289号

番号	所在地		区域名・番号		警戒区域		特別警戒区域	
					指定年月日	告示番号	指定年月日	告示番号
248	今治市	野間	野間坪ノ内A	202- II - 87(1)	令和3年3月16日	愛媛県告示第289号	令和3年3月16日	愛媛県告示第289号
249	今治市	野間	野間坪ノ内B	202- II - 88(1)	令和3年3月16日	愛媛県告示第289号	令和3年3月16日	愛媛県告示第289号
250	今治市	野間	野間智蔵寺A	202- II - 89(1)	令和3年3月16日	愛媛県告示第289号	令和3年3月16日	愛媛県告示第289号
251	今治市	野間	野間智蔵寺B	202- II - 90(1)	令和3年3月16日	愛媛県告示第289号	令和3年3月16日	愛媛県告示第289号
252	今治市	野間	野間智蔵寺C	202- II - 91(1)	令和3年3月16日	愛媛県告示第289号	令和3年3月16日	愛媛県告示第289号
253	今治市	野間	野間丁田	202- II - 92(1)	令和3年3月16日	愛媛県告示第289号	令和3年3月16日	愛媛県告示第289号
254	今治市	延喜	野田亀田	202- II - 93(1)	令和3年3月16日	愛媛県告示第289号	令和3年3月16日	愛媛県告示第289号
255	今治市	野間	野間大谷	202- II - 94(1)	令和3年3月16日	愛媛県告示第289号	令和3年3月16日	愛媛県告示第289号
256	今治市	野間・宅間	野間五反地	202- II - 95(1)	令和3年3月16日	愛媛県告示第289号	令和3年3月16日	愛媛県告示第289号
257	今治市	宅間	内方A	202- II - 96(1)	令和3年3月16日	愛媛県告示第289号	令和3年3月16日	愛媛県告示第289号
258	今治市	宅間	内方B	202- II - 97(1)	令和3年3月16日	愛媛県告示第286号	-	-
259	今治市	宅間	内方C	202- II - 98(1)	令和3年3月16日	愛媛県告示第289号	令和3年3月16日	愛媛県告示第289号
260	今治市	宅間	内方D	202- II - 99(1)	令和3年3月16日	愛媛県告示第289号	令和3年3月16日	愛媛県告示第289号
261	今治市	宅間	内方E	202- II - 100(1)	令和3年3月16日	愛媛県告示第289号	令和3年3月16日	愛媛県告示第289号
262	今治市	宅間	宅間伊ノ谷	202- II - 101(1)	令和3年3月16日	愛媛県告示第289号	令和3年3月16日	愛媛県告示第289号
263	今治市	宅間	宅間下	202- II - 102(1)	令和3年3月16日	愛媛県告示第289号	令和3年3月16日	愛媛県告示第289号
264	今治市	宅間	宅間地蔵堂A	202- II - 103(1)	令和3年3月16日	愛媛県告示第289号	令和3年3月16日	愛媛県告示第289号
265	今治市	宅間	宅間地蔵堂C	202- II - 105(1)	令和3年3月16日	愛媛県告示第286号	-	-
266	今治市	宅間	宅間地蔵堂D	202- II - 106(1)	令和3年3月16日	愛媛県告示第289号	令和3年3月16日	愛媛県告示第289号
267	今治市	宅間	宅間寺奥	202- II - 107(1)	令和3年3月16日	愛媛県告示第289号	令和3年3月16日	愛媛県告示第289号
268	今治市	宅間	伊陀山A	202- II - 108(1)	令和3年3月16日	愛媛県告示第289号	令和3年3月16日	愛媛県告示第289号
269	今治市	宅間	伊陀山B	202- II - 109(1)	令和3年3月16日	愛媛県告示第289号	令和3年3月16日	愛媛県告示第289号
270	今治市	宅間	宅間水泥B	202- II - 111(1)	令和3年3月16日	愛媛県告示第289号	令和3年3月16日	愛媛県告示第289号
271	今治市	宅間	宅間相田	202- II - 113(1)	令和3年3月16日	愛媛県告示第289号	令和3年3月16日	愛媛県告示第289号
272	今治市	延喜	延喜池ノ下	202- II - 115(1)	令和3年3月16日	愛媛県告示第289号	令和3年3月16日	愛媛県告示第289号
273	今治市	延喜	延喜佐古B	202- II - 116(1)	令和3年3月16日	愛媛県告示第289号	令和3年3月16日	愛媛県告示第289号
274	今治市	延喜	延喜佐古A	202- II - 117(1)	令和3年3月16日	愛媛県告示第289号	令和3年3月16日	愛媛県告示第289号
275	今治市	延喜	延喜B	202- II - 118(1)	令和3年3月16日	愛媛県告示第289号	令和3年3月16日	愛媛県告示第289号

番号	所在地		区域名・番号		警戒区域		特別警戒区域	
					指定年月日	告示番号	指定年月日	告示番号
276	今治市	延喜	延喜加美 A	202- II - 119(1)	令和3年3月16日	愛媛県告示第289号	令和3年3月16日	愛媛県告示第289号
277	今治市	延喜	延喜加美 C	202- II - 121(1)	令和3年3月16日	愛媛県告示第286号	-	-
278	今治市	阿方	阿方坪ノ内	202- II - 122(1)	令和3年3月16日	愛媛県告示第289号	令和3年3月16日	愛媛県告示第289号
279	今治市	阿方	阿方頭王 A	202- II - 123(1)	令和3年3月16日	愛媛県告示第289号	令和3年3月16日	愛媛県告示第289号
280	今治市	阿方	阿方頭王 B	202- II - 124(1)	令和3年3月16日	愛媛県告示第289号	令和3年3月16日	愛媛県告示第289号
281	今治市	阿方	阿方頭王 C	202- II - 125(1)	令和3年3月16日	愛媛県告示第289号	令和3年3月16日	愛媛県告示第289号
282	今治市	阿方	阿方大谷 A	202- II - 126(1)	令和3年3月16日	愛媛県告示第289号	令和3年3月16日	愛媛県告示第289号
283	今治市	阿方	阿方大谷 B	202- II - 127(1)	令和3年3月16日	愛媛県告示第286号	-	-
284	今治市	阿方	阿方大谷 C	202- II - 128(1)	令和3年3月16日	愛媛県告示第289号	令和3年3月16日	愛媛県告示第289号
285	今治市	阿方	阿方大谷 D	202- II - 129(1)	令和3年3月16日	愛媛県告示第286号	-	-
286	今治市	阿方	阿方大谷 E	202- II - 130(1)	令和3年3月16日	愛媛県告示第289号	令和3年3月16日	愛媛県告示第289号
287	今治市	阿方	阿方大谷 F	202- II - 131(1)	令和3年3月16日	愛媛県告示第289号	令和3年3月16日	愛媛県告示第289号
288	今治市	阿方	阿方前田 A	202- II - 133(1)	令和3年3月16日	愛媛県告示第289号	令和3年3月16日	愛媛県告示第289号
289	今治市	阿方	阿方前田 B	202- II - 134(1)	令和3年3月16日	愛媛県告示第289号	令和3年3月16日	愛媛県告示第289号
290	今治市	阿方	阿方前田 C	202- II - 135(1)	令和3年3月16日	愛媛県告示第286号	-	-
291	今治市	山路	山路 D	202- II - 136(1)	令和3年3月16日	愛媛県告示第286号	-	-
292	今治市	山路	山路 F	202- II - 138(1)	令和3年3月16日	愛媛県告示第289号	令和3年3月16日	愛媛県告示第289号
293	今治市	宮下町3丁目	宮下 A	202- II - 142(1)	令和3年3月16日	愛媛県告示第289号	令和3年3月16日	愛媛県告示第289号
294	今治市	高地町2丁目	高地 B	202- II - 143(1)	令和3年3月16日	愛媛県告示第289号	令和3年3月16日	愛媛県告示第289号
295	今治市	高地町2丁目	高地 C	202- II - 144(1)	令和3年3月16日	愛媛県告示第289号	令和3年3月16日	愛媛県告示第289号
296	今治市	高地町2丁目	高地 D	202- II - 145(1)	令和3年3月16日	愛媛県告示第289号	令和3年3月16日	愛媛県告示第289号
297	今治市	高地町1丁目・2丁目	高地 E	202- II - 146(1)	令和3年3月16日	愛媛県告示第289号	令和3年3月16日	愛媛県告示第289号
298	今治市	湊町2丁目	湊楠神	202- II - 147(1)	令和3年3月16日	愛媛県告示第289号	令和3年3月16日	愛媛県告示第289号
299	今治市	湊町2丁目	湊 A	202- II - 148(1)	令和3年3月16日	愛媛県告示第286号	-	-
300	今治市	湊町2丁目	湊塩屋ノ段	202- II - 149(1)	令和3年3月16日	愛媛県告示第289号	令和3年3月16日	愛媛県告示第289号
301	今治市	湊町2丁目	湊於茶山	202- II - 152(1)	令和3年3月16日	愛媛県告示第289号	令和3年3月16日	愛媛県告示第289号
302	今治市	湊町2丁目	湊丸太	202- II - 153(1)	令和3年3月16日	愛媛県告示第289号	令和3年3月16日	愛媛県告示第289号
303	今治市	近見町1丁目	近見の場 A	202- II - 154(1)	令和3年3月16日	愛媛県告示第289号	令和3年3月16日	愛媛県告示第289号

番号	所在地		区域名・番号		警戒区域		特別警戒区域	
					指定年月日	告示番号	指定年月日	告示番号
304	今治市	近見町1丁目	近見の場B	202-Ⅱ-155(1)	令和3年3月16日	愛媛県告示第289号	令和3年3月16日	愛媛県告示第289号
305	今治市	近見町1丁目	近見の場C	202-Ⅱ-156(1)	令和3年3月16日	愛媛県告示第289号	令和3年3月16日	愛媛県告示第289号
306	今治市	近見町1丁目	近見壺丁谷A	202-Ⅱ-157(1)	令和3年3月16日	愛媛県告示第289号	令和3年3月16日	愛媛県告示第289号
307	今治市	近見町1丁目	近見壺丁谷B	202-Ⅱ-158(1)	令和3年3月16日	愛媛県告示第289号	令和3年3月16日	愛媛県告示第289号
308	今治市	近見町1丁目	近見壺丁谷C	202-Ⅱ-159(1)	令和3年3月16日	愛媛県告示第289号	令和3年3月16日	愛媛県告示第289号
309	今治市	近見町1丁目・3丁目	近見白津C	202-Ⅱ-161(1)	令和3年3月16日	愛媛県告示第286号	-	-
310	今治市	近見町3丁目・高部	近見松本	202-Ⅱ-162(1)	令和3年3月16日	愛媛県告示第286号	-	-
311	今治市	大浜町1丁目	大浜南	202-Ⅱ-163(1)	令和3年3月16日	愛媛県告示第289号	令和3年3月16日	愛媛県告示第289号
312	今治市	砂場町1丁目・大浜町3丁目	大浜A	202-Ⅱ-164(1)	令和3年3月16日	愛媛県告示第289号	令和3年3月16日	愛媛県告示第289号
313	今治市	砂場町1丁目・高部	砂場A	202-Ⅱ-165(1)	令和3年3月16日	愛媛県告示第289号	令和3年3月16日	愛媛県告示第289号
314	今治市	小浦町1丁目・2丁目	小浦A	202-Ⅱ-168(1)	令和3年3月16日	愛媛県告示第289号	令和3年3月16日	愛媛県告示第289号
315	今治市	高部	旭方B	202-Ⅱ-169(1)	令和3年3月16日	愛媛県告示第289号	令和3年3月16日	愛媛県告示第289号
316	今治市	高部	旭方C	202-Ⅱ-170(1)	令和3年3月16日	愛媛県告示第289号	令和3年3月16日	愛媛県告示第289号
317	今治市	高部	碁石山A	202-Ⅱ-171(1)	令和3年3月16日	愛媛県告示第289号	令和3年3月16日	愛媛県告示第289号
318	今治市	高部	碁石山B	202-Ⅱ-172(1)	令和3年3月16日	愛媛県告示第289号	令和3年3月16日	愛媛県告示第289号
319	今治市	高部	高部家ノ下	202-Ⅱ-173(1)	令和3年3月16日	愛媛県告示第289号	令和3年3月16日	愛媛県告示第289号
320	今治市	高部	高部本郷A	202-Ⅱ-174(1)	令和3年3月16日	愛媛県告示第289号	令和3年3月16日	愛媛県告示第289号
321	今治市	高部	高部本郷B	202-Ⅱ-175(1)	令和3年3月16日	愛媛県告示第289号	令和3年3月16日	愛媛県告示第289号
322	今治市	高部	高部本郷C	202-Ⅱ-176(1)	令和3年3月16日	愛媛県告示第289号	令和3年3月16日	愛媛県告示第289号
323	今治市	高部	高部辻堂	202-Ⅱ-177(1)	令和3年3月16日	愛媛県告示第289号	令和3年3月16日	愛媛県告示第289号
324	今治市	高部	高部河原田	202-Ⅱ-178(1)	令和3年3月16日	愛媛県告示第289号	令和3年3月16日	愛媛県告示第289号
325	今治市	杣田	杣田井屋ノ谷	202-Ⅱ-179(1)	令和3年3月16日	愛媛県告示第289号	令和3年3月16日	愛媛県告示第289号
326	今治市	杣田	杣田寺坂A	202-Ⅱ-180(1)	令和3年3月16日	愛媛県告示第289号	令和3年3月16日	愛媛県告示第289号
327	今治市	杣田	杣田寺坂B	202-Ⅱ-181(1)	令和3年3月16日	愛媛県告示第289号	令和3年3月16日	愛媛県告示第289号
328	今治市	杣田	杣田寺坂C	202-Ⅱ-182(1)	令和3年3月16日	愛媛県告示第289号	令和3年3月16日	愛媛県告示第289号
329	今治市	杣田	杣田西ノ谷A	202-Ⅱ-183(1)	令和3年3月16日	愛媛県告示第289号	令和3年3月16日	愛媛県告示第289号
330	今治市	杣田	杣田岡坊A	202-Ⅱ-184(1)	令和3年3月16日	愛媛県告示第289号	令和3年3月16日	愛媛県告示第289号
331	今治市	杣田	杣田岡坊B	202-Ⅱ-185(1)	令和3年3月16日	愛媛県告示第289号	令和3年3月16日	愛媛県告示第289号

番号	所在地		区域名・番号		警戒区域		特別警戒区域	
					指定年月日	告示番号	指定年月日	告示番号
332	今治市	杣田	杣田西ノ谷B	202-Ⅱ-186(1)	令和3年3月16日	愛媛県告示第289号	令和3年3月16日	愛媛県告示第289号
333	今治市	杣田	杣田池田B	202-Ⅱ-187(1)	令和3年3月16日	愛媛県告示第289号	令和3年3月16日	愛媛県告示第289号
334	今治市	杣田	杣田池田A	202-Ⅱ-188(1)	令和3年3月16日	愛媛県告示第289号	令和3年3月16日	愛媛県告示第289号
335	今治市	杣田	杣田池田C	202-Ⅱ-189(1)	令和3年3月16日	愛媛県告示第289号	令和3年3月16日	愛媛県告示第289号
336	今治市	杣田	杣田池田D	202-Ⅱ-190(1)	令和3年3月16日	愛媛県告示第289号	令和3年3月16日	愛媛県告示第289号
337	今治市	杣田	杣田高田	202-Ⅱ-191(1)	令和3年3月16日	愛媛県告示第286号	-	-
338	今治市	杣田	杣田窪C	202-Ⅱ-192(1)	令和3年3月16日	愛媛県告示第286号	-	-
339	今治市	波止浜2丁目・3丁目	栄町A	202-Ⅱ-193(1)	令和3年3月16日	愛媛県告示第289号	令和3年3月16日	愛媛県告示第289号
340	今治市	波止浜3丁目	栄町B	202-Ⅱ-194(1)	令和3年3月16日	愛媛県告示第289号	令和3年3月16日	愛媛県告示第289号
341	今治市	波止浜3丁目	瑞光寺	202-Ⅱ-195(1)	令和3年3月16日	愛媛県告示第289号	令和3年3月16日	愛媛県告示第289号
342	今治市	波止浜2丁目	波止浜公園	202-Ⅱ-196(1)	令和3年3月16日	愛媛県告示第289号	令和3年3月16日	愛媛県告示第289号
343	今治市	山方町1丁目	山方D	202-Ⅱ-199(1)	令和3年3月16日	愛媛県告示第286号	-	-
344	今治市	宅間	宅間	202-Ⅱ-200(1)	令和3年3月16日	愛媛県告示第289号	令和3年3月16日	愛媛県告示第289号
345	今治市	杣田	池田	202-Ⅱ-201(1)	令和3年3月16日	愛媛県告示第289号	令和3年3月16日	愛媛県告示第289号
346	今治市	宅間	宅間A	202-Ⅱ-202(1)	令和3年3月16日	愛媛県告示第289号	令和3年3月16日	愛媛県告示第289号
347	今治市	高橋	高橋	202-Ⅱ-203(1)	令和3年3月16日	愛媛県告示第289号	令和3年3月16日	愛媛県告示第289号
348	今治市	野間	野間B	202-Ⅱ-204(1)	令和3年3月16日	愛媛県告示第289号	令和3年3月16日	愛媛県告示第289号
349	今治市	野間	野間	202-Ⅱ-205(1)	令和3年3月16日	愛媛県告示第289号	令和3年3月16日	愛媛県告示第289号
350	今治市	山方町1丁目	山方C	202-Ⅱ-206(1)	令和3年3月16日	愛媛県告示第289号	令和3年3月16日	愛媛県告示第289号
351	今治市	山方町2丁目	山方E	202-Ⅱ-209(1)	令和3年3月16日	愛媛県告示第289号	令和3年3月16日	愛媛県告示第289号
352	今治市	野間	野間蓮	202-Ⅱ-210(1)	令和3年3月16日	愛媛県告示第289号	令和3年3月16日	愛媛県告示第289号
353	今治市	杣田	杣田窪D	202-Ⅱ-211(1)	令和3年3月16日	愛媛県告示第289号	令和3年3月16日	愛媛県告示第289号
354	今治市	石井町5丁目	石井C	202-Ⅱ-212(1)	令和3年3月16日	愛媛県告示第289号	令和3年3月16日	愛媛県告示第289号
355	今治市	高部	碁石山C	202-Ⅱ-213(1)	令和3年3月16日	愛媛県告示第289号	令和3年3月16日	愛媛県告示第289号
356	今治市	宅間	伊陀山C	202-Ⅱ-215(1)	令和3年3月16日	愛媛県告示第289号	令和3年3月16日	愛媛県告示第289号
357	今治市	石井町5丁目	高地F	202-Ⅱ-216(1)	令和3年3月16日	愛媛県告示第289号	令和3年3月16日	愛媛県告示第289号
358	今治市	高地町2丁目	高地G	202-Ⅱ-217(1)	令和3年3月16日	愛媛県告示第289号	令和3年3月16日	愛媛県告示第289号
359	今治市	長沢	長沢下ノ谷	202-Ⅱ-219(1)	令和3年3月16日	愛媛県告示第289号	令和3年3月16日	愛媛県告示第289号

番号	所在地		区域名・番号		警戒区域		特別警戒区域	
					指定年月日	告示番号	指定年月日	告示番号
360	今治市	宮ヶ崎・朝倉下	宮ヶ崎G	202- II - 220(1)	令和3年3月16日	愛媛県告示第289号	令和3年3月16日	愛媛県告示第289号
361	今治市	小浦町2丁目	小浦C	202- II - 221(1)	令和3年3月16日	愛媛県告示第289号	令和3年3月16日	愛媛県告示第289号
362	今治市	高部	波止浜本町	202- II - 222(1)	令和3年3月16日	愛媛県告示第289号	令和3年3月16日	愛媛県告示第289号
363	今治市	朝倉上	水之上c	341- I - 254(1)	令和3年3月16日	愛媛県告示第289号	令和3年3月16日	愛媛県告示第289号
364	今治市	朝倉上	水之上b	341- I - 255(1)	令和3年3月16日	愛媛県告示第289号	令和3年3月16日	愛媛県告示第289号
365	今治市	朝倉上	浅池	341- II - 1(1)	令和3年3月16日	愛媛県告示第289号	令和3年3月16日	愛媛県告示第289号
366	今治市	朝倉上	白地a	341- II - 2(1)	令和3年3月16日	愛媛県告示第289号	令和3年3月16日	愛媛県告示第289号
367	今治市	朝倉上	白地c	341- II - 4(1)	令和3年3月16日	愛媛県告示第289号	令和3年3月16日	愛媛県告示第289号
368	今治市	朝倉上	水ノ上a	341- II - 5(1)	令和3年3月16日	愛媛県告示第289号	令和3年3月16日	愛媛県告示第289号
369	今治市	朝倉上	水ノ上b	341- II - 6(1)	令和3年3月16日	愛媛県告示第289号	令和3年3月16日	愛媛県告示第289号
370	今治市	朝倉上	高大寺a	341- II - 8(1)	令和3年3月16日	愛媛県告示第289号	令和3年3月16日	愛媛県告示第289号
371	今治市	朝倉上	高大寺b	341- II - 9(1)	令和3年3月16日	愛媛県告示第289号	令和3年3月16日	愛媛県告示第289号
372	今治市	朝倉南	法花寺	341- II - 11(1)	令和3年3月16日	愛媛県告示第289号	令和3年3月16日	愛媛県告示第289号
373	今治市	古谷	古谷a	341- II - 12(1)	令和3年3月16日	愛媛県告示第289号	令和3年3月16日	愛媛県告示第289号
374	今治市	古谷	古谷b	341- II - 13(1)	令和3年3月16日	愛媛県告示第289号	令和3年3月16日	愛媛県告示第289号
375	今治市	朝倉上	高大寺c	341- II - 14(1)	令和3年3月16日	愛媛県告示第289号	令和3年3月16日	愛媛県告示第289号
376	今治市	朝倉上	平林b	341- II - 15(1)	令和3年3月16日	愛媛県告示第289号	令和3年3月16日	愛媛県告示第289号
377	今治市	朝倉上	峠(3)	341- III - 3(1)	令和3年3月16日	愛媛県告示第289号	令和3年3月16日	愛媛県告示第289号
378	今治市	朝倉上	峠(4)	341- III - 4(1)	令和3年3月16日	愛媛県告示第289号	令和3年3月16日	愛媛県告示第289号
379	今治市	朝倉上	白地(1)	341- III - 5(1)	令和3年3月16日	愛媛県告示第289号	令和3年3月16日	愛媛県告示第289号
380	今治市	朝倉上	浅地(1)	341- III - 6(1)	令和3年3月16日	愛媛県告示第289号	令和3年3月16日	愛媛県告示第289号
381	今治市	朝倉上	浅地(2)	341- III - 7(1)	令和3年3月16日	愛媛県告示第289号	令和3年3月16日	愛媛県告示第289号
382	今治市	玉川町法界寺	法界寺A	342- I - 264(1)	令和3年3月16日	愛媛県告示第286号	-	-
383	今治市	玉川町法界寺	法界寺B	342- I - 265(1)	令和3年3月16日	愛媛県告示第289号	令和3年3月16日	愛媛県告示第289号
384	今治市	玉川町大野	法界寺大野	342- I - 267(1)	令和3年3月16日	愛媛県告示第289号	令和3年3月16日	愛媛県告示第289号
385	今治市	玉川町櫛木	ウワナル	342- I - 271(1)	令和3年3月16日	愛媛県告示第289号	令和3年3月16日	愛媛県告示第289号
386	今治市	玉川町與和木	与和木B	342- I - 273(1)	令和3年3月16日	愛媛県告示第289号	令和3年3月16日	愛媛県告示第289号
387	今治市	玉川町與和木	与和木D	342- I - 275(1)	令和3年3月16日	愛媛県告示第289号	令和3年3月16日	愛媛県告示第289号

番号	所在地		区域名・番号		警戒区域		特別警戒区域	
					指定年月日	告示番号	指定年月日	告示番号
388	今治市	玉川町鍋地	青陽	342- I - 276(1)	令和3年3月16日	愛媛県告示第289号	令和3年3月16日	愛媛県告示第289号
389	今治市	玉川町桂	桂A	342- I - 278(1)	令和3年3月16日	愛媛県告示第289号	令和3年3月16日	愛媛県告示第289号
390	今治市	玉川町桂	桂B	342- I - 279(1)	令和3年3月16日	愛媛県告示第289号	令和3年3月16日	愛媛県告示第289号
391	今治市	玉川町桂	桂D	342- I - 281(1)	令和3年3月16日	愛媛県告示第289号	令和3年3月16日	愛媛県告示第289号
392	今治市	玉川町桂	桂E	342- I - 282(1)	令和3年3月16日	愛媛県告示第289号	令和3年3月16日	愛媛県告示第289号
393	今治市	玉川町御厩	御まや	342- I - 284(1)	令和3年3月16日	愛媛県告示第289号	令和3年3月16日	愛媛県告示第289号
394	今治市	玉川町長谷	長谷A	342- I - 285(1)	令和3年3月16日	愛媛県告示第289号	令和3年3月16日	愛媛県告示第289号
395	今治市	玉川町長谷	金御谷	342- I - 286(1)	令和3年3月16日	愛媛県告示第289号	令和3年3月16日	愛媛県告示第289号
396	今治市	玉川町長谷	長谷B	342- I - 287(1)	令和3年3月16日	愛媛県告示第289号	令和3年3月16日	愛媛県告示第289号
397	今治市	玉川町長谷	長谷C	342- I - 288(1)	令和3年3月16日	愛媛県告示第289号	令和3年3月16日	愛媛県告示第289号
398	今治市	玉川町高野	高野	342- I - 297(1)	令和3年3月16日	愛媛県告示第289号	令和3年3月16日	愛媛県告示第289号
399	今治市	玉川町畑寺	畑寺A	342- I - 298(1)	令和3年3月16日	愛媛県告示第289号	令和3年3月16日	愛媛県告示第289号
400	今治市	玉川町鬼原	鬼原下A	342- I - 300(1)	令和3年3月16日	愛媛県告示第289号	令和3年3月16日	愛媛県告示第289号
401	今治市	玉川町鬼原	鬼原下A	342- I - 301(1)	令和3年3月16日	愛媛県告示第289号	令和3年3月16日	愛媛県告示第289号
402	今治市	玉川町鬼原	鬼原下B	342- I - 302(1)	令和3年3月16日	愛媛県告示第289号	令和3年3月16日	愛媛県告示第289号
403	今治市	玉川町鈍川	鷹ヶ森	342- I - 305(1)	令和3年3月16日	愛媛県告示第289号	令和3年3月16日	愛媛県告示第289号
404	今治市	玉川町鈍川	日ノ浦	342- I - 306(1)	令和3年3月16日	愛媛県告示第289号	令和3年3月16日	愛媛県告示第289号
405	今治市	玉川町鈍川	ロン谷	342- I - 308(1)	令和3年3月16日	愛媛県告示第289号	令和3年3月16日	愛媛県告示第289号
406	今治市	玉川町鈍川	カラスガケ	342- I - 310(1)	令和3年3月16日	愛媛県告示第289号	令和3年3月16日	愛媛県告示第289号
407	今治市	玉川町龍岡上	小川A	342- I - 311(1)	令和3年3月16日	愛媛県告示第289号	令和3年3月16日	愛媛県告示第289号
408	今治市	玉川町龍岡上	小川B	342- I - 312(1)	令和3年3月16日	愛媛県告示第289号	令和3年3月16日	愛媛県告示第289号
409	今治市	玉川町龍岡上	小川	342- I - 313(1)	令和3年3月16日	愛媛県告示第289号	令和3年3月16日	愛媛県告示第289号
410	今治市	玉川町葛谷	葛谷A	342- I - 314(1)	令和3年3月16日	愛媛県告示第289号	令和3年3月16日	愛媛県告示第289号
411	今治市	玉川町葛谷	葛谷C	342- I - 316(1)	令和3年3月16日	愛媛県告示第289号	令和3年3月16日	愛媛県告示第289号
412	今治市	玉川町龍岡上	中通	342- I - 319(1)	令和3年3月16日	愛媛県告示第289号	令和3年3月16日	愛媛県告示第289号
413	今治市	玉川町龍岡上	中村B	342- I - 321(1)	令和3年3月16日	愛媛県告示第289号	令和3年3月16日	愛媛県告示第289号
414	今治市	玉川町龍岡上	中村C	342- I - 322(1)	令和3年3月16日	愛媛県告示第289号	令和3年3月16日	愛媛県告示第289号
415	今治市	玉川町鍋地	鍋地	342- I - 2553(1)	令和3年3月16日	愛媛県告示第289号	令和3年3月16日	愛媛県告示第289号

番号	所在地		区域名・番号		警戒区域		特別警戒区域	
					指定年月日	告示番号	指定年月日	告示番号
416	今治市	玉川町法界寺	丸山	342- II - 1(1)	令和3年3月16日	愛媛県告示第289号	令和3年3月16日	愛媛県告示第289号
417	今治市	玉川町法界寺	法界寺1	342- II - 2(1)	令和3年3月16日	愛媛県告示第289号	令和3年3月16日	愛媛県告示第289号
418	今治市	玉川町三反地	三反地	342- II - 4(1)	令和3年3月16日	愛媛県告示第289号	令和3年3月16日	愛媛県告示第289号
419	今治市	玉川町摺木	摺木2	342- II - 6(1)	令和3年3月16日	愛媛県告示第289号	令和3年3月16日	愛媛県告示第289号
420	今治市	玉川町摺木	摺木3	342- II - 7(1)	令和3年3月16日	愛媛県告示第289号	令和3年3月16日	愛媛県告示第289号
421	今治市	玉川町摺木	摺木4	342- II - 8(1)	令和3年3月16日	愛媛県告示第289号	令和3年3月16日	愛媛県告示第289号
422	今治市	玉川町與和木	与和木1	342- II - 9(1)	令和3年3月16日	愛媛県告示第289号	令和3年3月16日	愛媛県告示第289号
423	今治市	玉川町與和木	与和木2	342- II - 10(1)	令和3年3月16日	愛媛県告示第289号	令和3年3月16日	愛媛県告示第289号
424	今治市	玉川町與和木	与和木3	342- II - 11(1)	令和3年3月16日	愛媛県告示第289号	令和3年3月16日	愛媛県告示第289号
425	今治市	玉川町與和木	与和木4	342- II - 12(1)	令和3年3月16日	愛媛県告示第289号	令和3年3月16日	愛媛県告示第289号
426	今治市	玉川町與和木	与和木5	342- II - 13(1)	令和3年3月16日	愛媛県告示第289号	令和3年3月16日	愛媛県告示第289号
427	今治市	玉川町與和木	与和木6	342- II - 14(1)	令和3年3月16日	愛媛県告示第289号	令和3年3月16日	愛媛県告示第289号
428	今治市	玉川町鍋地	鍋地3	342- II - 17(1)	令和3年3月16日	愛媛県告示第289号	令和3年3月16日	愛媛県告示第289号
429	今治市	玉川町御厩	御厩1	342- II - 18(1)	令和3年3月16日	愛媛県告示第289号	令和3年3月16日	愛媛県告示第289号
430	今治市	玉川町御厩	御厩2	342- II - 19(1)	令和3年3月16日	愛媛県告示第289号	令和3年3月16日	愛媛県告示第289号
431	今治市	玉川町御厩	御厩3	342- II - 20(1)	令和3年3月16日	愛媛県告示第289号	令和3年3月16日	愛媛県告示第289号
432	今治市	玉川町長谷	長谷3	342- II - 23(1)	令和3年3月16日	愛媛県告示第289号	令和3年3月16日	愛媛県告示第289号
433	今治市	玉川町長谷	長谷4	342- II - 24(1)	令和3年3月16日	愛媛県告示第289号	令和3年3月16日	愛媛県告示第289号
434	今治市	玉川町長谷	長谷6	342- II - 26(1)	令和3年3月16日	愛媛県告示第289号	令和3年3月16日	愛媛県告示第289号
435	今治市	玉川町長谷	長谷7	342- II - 27(1)	令和3年3月16日	愛媛県告示第289号	令和3年3月16日	愛媛県告示第289号
436	今治市	玉川町長谷	長谷8	342- II - 28(1)	令和3年3月16日	愛媛県告示第289号	令和3年3月16日	愛媛県告示第289号
437	今治市	玉川町八幡	八幡	342- II - 29(1)	令和3年3月16日	愛媛県告示第289号	令和3年3月16日	愛媛県告示第289号
438	今治市	玉川町別所	別所	342- II - 30(1)	令和3年3月16日	愛媛県告示第289号	令和3年3月16日	愛媛県告示第289号
439	今治市	玉川町高野	高野2	342- II - 34(1)	令和3年3月16日	愛媛県告示第289号	令和3年3月16日	愛媛県告示第289号
440	今治市	玉川町高野	高野3	342- II - 35(1)	令和3年3月16日	愛媛県告示第289号	令和3年3月16日	愛媛県告示第289号
441	今治市	玉川町畑寺	畑寺1	342- II - 36(1)	令和3年3月16日	愛媛県告示第289号	令和3年3月16日	愛媛県告示第289号
442	今治市	玉川町畑寺	畑寺2	342- II - 37(1)	令和3年3月16日	愛媛県告示第289号	令和3年3月16日	愛媛県告示第289号
443	今治市	玉川町鈍川	大下1	342- II - 38(1)	令和3年3月16日	愛媛県告示第289号	令和3年3月16日	愛媛県告示第289号

番号	所在地		区域名・番号		警戒区域		特別警戒区域	
					指定年月日	告示番号	指定年月日	告示番号
444	今治市	玉川町鈍川	大下2	342-Ⅱ-39(1)	令和3年3月16日	愛媛県告示第289号	令和3年3月16日	愛媛県告示第289号
445	今治市	玉川町鈍川	大下3	342-Ⅱ-40(1)	令和3年3月16日	愛媛県告示第289号	令和3年3月16日	愛媛県告示第289号
446	今治市	玉川町鈍川	大下4	342-Ⅱ-41(1)	令和3年3月16日	愛媛県告示第289号	令和3年3月16日	愛媛県告示第289号
447	今治市	玉川町鈍川	大下5	342-Ⅱ-42(1)	令和3年3月16日	愛媛県告示第289号	令和3年3月16日	愛媛県告示第289号
448	今治市	玉川町鈍川	大下6	342-Ⅱ-43(1)	令和3年3月16日	愛媛県告示第289号	令和3年3月16日	愛媛県告示第289号
449	今治市	玉川町鈍川	鈍川A	342-Ⅱ-44(1)	令和3年3月16日	愛媛県告示第289号	令和3年3月16日	愛媛県告示第289号
450	今治市	玉川町鈍川	鈍川B	342-Ⅱ-45(1)	令和3年3月16日	愛媛県告示第289号	令和3年3月16日	愛媛県告示第289号
451	今治市	玉川町鈍川	中通	342-Ⅱ-46(1)	令和3年3月16日	愛媛県告示第289号	令和3年3月16日	愛媛県告示第289号
452	今治市	玉川町鈍川	日ノ浦1	342-Ⅱ-47(1)	令和3年3月16日	愛媛県告示第289号	令和3年3月16日	愛媛県告示第289号
453	今治市	玉川町鈍川	日ノ浦2	342-Ⅱ-48(1)	令和3年3月16日	愛媛県告示第289号	令和3年3月16日	愛媛県告示第289号
454	今治市	玉川町鈍川	日ノ浦3	342-Ⅱ-49(1)	令和3年3月16日	愛媛県告示第289号	令和3年3月16日	愛媛県告示第289号
455	今治市	玉川町鈍川	奈良ノ木1	342-Ⅱ-50(1)	令和3年3月16日	愛媛県告示第289号	令和3年3月16日	愛媛県告示第289号
456	今治市	玉川町鈍川	奈良ノ木2	342-Ⅱ-51(1)	令和3年3月16日	愛媛県告示第289号	令和3年3月16日	愛媛県告示第289号
457	今治市	玉川町鈍川	奈良ノ木3	342-Ⅱ-52(1)	令和3年3月16日	愛媛県告示第289号	令和3年3月16日	愛媛県告示第289号
458	今治市	玉川町鈍川	古屋ノ谷1	342-Ⅱ-53(1)	令和3年3月16日	愛媛県告示第289号	令和3年3月16日	愛媛県告示第289号
459	今治市	玉川町鈍川	古屋ノ谷2	342-Ⅱ-54(1)	令和3年3月16日	愛媛県告示第289号	令和3年3月16日	愛媛県告示第289号
460	今治市	玉川町鈍川	古屋ノ谷3	342-Ⅱ-55(1)	令和3年3月16日	愛媛県告示第289号	令和3年3月16日	愛媛県告示第289号
461	今治市	玉川町鈍川	神子ノ森2	342-Ⅱ-57(1)	令和3年3月16日	愛媛県告示第289号	令和3年3月16日	愛媛県告示第289号
462	今治市	玉川町鈍川	神子ノ森3	342-Ⅱ-58(1)	令和3年3月16日	愛媛県告示第289号	令和3年3月16日	愛媛県告示第289号
463	今治市	玉川町龍岡上	藤子祖	342-Ⅱ-59(1)	令和3年3月16日	愛媛県告示第289号	令和3年3月16日	愛媛県告示第289号
464	今治市	玉川町龍岡上	小川1	342-Ⅱ-60(1)	令和3年3月16日	愛媛県告示第289号	令和3年3月16日	愛媛県告示第289号
465	今治市	玉川町葛谷	葛谷1	342-Ⅱ-63(1)	令和3年3月16日	愛媛県告示第289号	令和3年3月16日	愛媛県告示第289号
466	今治市	玉川町葛谷	葛谷5	342-Ⅱ-67(1)	令和3年3月16日	愛媛県告示第289号	令和3年3月16日	愛媛県告示第289号
467	今治市	玉川町龍岡上	竜岡上1	342-Ⅱ-68(1)	令和3年3月16日	愛媛県告示第289号	令和3年3月16日	愛媛県告示第289号
468	今治市	玉川町龍岡上	竜岡上2	342-Ⅱ-69(1)	令和3年3月16日	愛媛県告示第289号	令和3年3月16日	愛媛県告示第289号
469	今治市	玉川町龍岡上	竜岡上3	342-Ⅱ-70(1)	令和3年3月16日	愛媛県告示第289号	令和3年3月16日	愛媛県告示第289号
470	今治市	玉川町鈍川	鈍川1	342-Ⅲ-17(1)	令和3年3月16日	愛媛県告示第289号	令和3年3月16日	愛媛県告示第289号
471	今治市	玉川町鈍川	鈍川3	342-Ⅲ-19(1)	令和3年3月16日	愛媛県告示第289号	令和3年3月16日	愛媛県告示第289号

番号	所在地		区域名・番号		警戒区域		特別警戒区域	
					指定年月日	告示番号	指定年月日	告示番号
472	今治市	玉川町鈍川	鈍川4	342-Ⅲ-20(1)	令和3年3月16日	愛媛県告示第289号	令和3年3月16日	愛媛県告示第289号
473	今治市	玉川町鈍川	木地1	342-Ⅲ-21(1)	令和3年3月16日	愛媛県告示第289号	令和3年3月16日	愛媛県告示第289号
474	今治市	玉川町鈍川	木地2	342-Ⅲ-22(1)	令和3年3月16日	愛媛県告示第289号	令和3年3月16日	愛媛県告示第289号
475	今治市	玉川町鈍川	木地3	342-Ⅲ-23(1)	令和3年3月16日	愛媛県告示第289号	令和3年3月16日	愛媛県告示第289号
476	今治市	玉川町木地	木地4	342-Ⅲ-24(1)	令和3年3月16日	愛媛県告示第289号	令和3年3月16日	愛媛県告示第289号
477	今治市	玉川町木地	木地5	342-Ⅲ-25(1)	令和3年3月16日	愛媛県告示第289号	令和3年3月16日	愛媛県告示第289号
478	今治市	玉川町木地	鈍川5	342-Ⅲ-26(1)	令和3年3月16日	愛媛県告示第289号	令和3年3月16日	愛媛県告示第289号
479	今治市	玉川町木地	鈍川11	342-Ⅲ-32(1)	令和3年3月16日	愛媛県告示第289号	令和3年3月16日	愛媛県告示第289号
480	今治市	玉川町鈍川	古屋ノ谷4	342-Ⅲ-34(1)	令和3年3月16日	愛媛県告示第289号	令和3年3月16日	愛媛県告示第289号
481	今治市	玉川町中村	中村1	342-Ⅲ-35(1)	令和3年3月16日	愛媛県告示第289号	令和3年3月16日	愛媛県告示第289号
482	今治市	波方町樋口	八反地	343-Ⅰ-20(2)	令和3年3月16日	愛媛県告示第289号	令和3年3月16日	愛媛県告示第289号
483	今治市	波方町大浦	大浦A	343-Ⅰ-325(1)	令和3年3月16日	愛媛県告示第289号	令和3年3月16日	愛媛県告示第289号
484	今治市	波方町大浦	大浦B	343-Ⅰ-326(1)	令和3年3月16日	愛媛県告示第289号	令和3年3月16日	愛媛県告示第289号
485	今治市	波方町波方	郷	343-Ⅰ-327(1)	令和3年3月16日	愛媛県告示第289号	令和3年3月16日	愛媛県告示第289号
486	今治市	波方町樋口	佐郡	343-Ⅰ-328(1)	令和3年3月16日	愛媛県告示第289号	令和3年3月16日	愛媛県告示第289号
487	今治市	波方町樋口	潮早	343-Ⅰ-329(1)	令和3年3月16日	愛媛県告示第289号	令和3年3月16日	愛媛県告示第289号
488	今治市	波方町樋口	庄畑	343-Ⅰ-330(1)	令和3年3月16日	愛媛県告示第289号	令和3年3月16日	愛媛県告示第289号
489	今治市	波方町樋口	樋口B	343-Ⅰ-331(1)	令和3年3月16日	愛媛県告示第289号	令和3年3月16日	愛媛県告示第289号
490	今治市	波方町樋口	沢	343-Ⅰ-333(1)	令和3年3月16日	愛媛県告示第289号	令和3年3月16日	愛媛県告示第289号
491	今治市	波方町小部	小部A	343-Ⅰ-334(1)	令和3年3月16日	愛媛県告示第289号	令和3年3月16日	愛媛県告示第289号
492	今治市	波方町小部	小部B	343-Ⅰ-335(1)	令和3年3月16日	愛媛県告示第289号	令和3年3月16日	愛媛県告示第289号
493	今治市	波方町宮崎	宮崎B	343-Ⅰ-337(1)	令和3年3月16日	愛媛県告示第289号	令和3年3月16日	愛媛県告示第289号
494	今治市	波方町森上	森上A	343-Ⅰ-339(1)	令和3年3月16日	愛媛県告示第289号	令和3年3月16日	愛媛県告示第289号
495	今治市	波方町森上	森上B	343-Ⅰ-340(1)	令和3年3月16日	愛媛県告示第289号	令和3年3月16日	愛媛県告示第289号
496	今治市	波方町森上	森上C	343-Ⅰ-341(1)	令和3年3月16日	愛媛県告示第289号	令和3年3月16日	愛媛県告示第289号
497	今治市	波方町西浦	西浦	343-Ⅰ-342(1)	令和3年3月16日	愛媛県告示第289号	令和3年3月16日	愛媛県告示第289号
498	今治市	波方町波方	港北A	343-Ⅰ-343(1)	令和3年3月16日	愛媛県告示第289号	令和3年3月16日	愛媛県告示第289号
499	今治市	波方町波方	港北下	343-Ⅰ-345(1)	令和3年3月16日	愛媛県告示第289号	令和3年3月16日	愛媛県告示第289号

番号	所在地		区域名・番号		警戒区域		特別警戒区域	
					指定年月日	告示番号	指定年月日	告示番号
500	今治市	波方町波方	天皇	343- I - 346(1)	令和3年3月16日	愛媛県告示第289号	令和3年3月16日	愛媛県告示第289号
501	今治市	波方町波方	動仙鼻	343- II - 1(1)	令和3年3月16日	愛媛県告示第289号	令和3年3月16日	愛媛県告示第289号
502	今治市	波方町樋口	佐郡	343- II - 2(1)	令和3年3月16日	愛媛県告示第289号	令和3年3月16日	愛媛県告示第289号
503	今治市	波方町波方	塚ノ谷	343- II - 3(1)	令和3年3月16日	愛媛県告示第289号	令和3年3月16日	愛媛県告示第289号
504	今治市	波方町宮崎	於泊1	343- II - 4(1)	令和3年3月16日	愛媛県告示第289号	令和3年3月16日	愛媛県告示第289号
505	今治市	波方町宮崎	於泊2	343- II - 5(1)	令和3年3月16日	愛媛県告示第289号	令和3年3月16日	愛媛県告示第289号
506	今治市	波方町宮崎	於泊3	343- II - 6(1)	令和3年3月16日	愛媛県告示第289号	令和3年3月16日	愛媛県告示第289号
507	今治市	波方町宮崎	本谷A	343- II - 7(1)	令和3年3月16日	愛媛県告示第289号	令和3年3月16日	愛媛県告示第289号
508	今治市	波方町宮崎	中浦	343- II - 9(1)	令和3年3月16日	愛媛県告示第289号	令和3年3月16日	愛媛県告示第289号
509	今治市	波方町森上	森上	343- II - 10(1)	令和3年3月16日	愛媛県告示第289号	令和3年3月16日	愛媛県告示第289号
510	今治市	波方町波方	港北下1	343- II - 12(1)	令和3年3月16日	愛媛県告示第289号	令和3年3月16日	愛媛県告示第289号
511	今治市	波方町波方	港北下2	343- II - 13(1)	令和3年3月16日	愛媛県告示第289号	令和3年3月16日	愛媛県告示第289号
512	今治市	波方町波方	白岩	343- II - 14(1)	令和3年3月16日	愛媛県告示第289号	令和3年3月16日	愛媛県告示第289号
513	今治市	波方町波方	平松	343- II - 15(1)	令和3年3月16日	愛媛県告示第289号	令和3年3月16日	愛媛県告示第289号
514	今治市	波方町波方	野間手	343- II - 16(1)	令和3年3月16日	愛媛県告示第289号	令和3年3月16日	愛媛県告示第289号
515	今治市	波方町西浦	西浦本谷	343- II - 17(1)	令和3年3月16日	愛媛県告示第289号	令和3年3月16日	愛媛県告示第289号
516	今治市	波方町波方	郷	343- II - 18(1)	令和3年3月16日	愛媛県告示第289号	令和3年3月16日	愛媛県告示第289号
517	今治市	波方町波方	岡向	343- II - 19(1)	令和3年3月16日	愛媛県告示第289号	令和3年3月16日	愛媛県告示第289号
518	今治市	波方町宮崎	宮崎3	343- III - 3(1)	令和3年3月16日	愛媛県告示第289号	令和3年3月16日	愛媛県告示第289号
519	今治市	馬刀潟	馬刀潟	343- III - 4(1)	令和3年3月16日	愛媛県告示第289号	令和3年3月16日	愛媛県告示第289号
520	今治市	波方町森上	森上2	343- III - 5(1)	令和3年3月16日	愛媛県告示第289号	令和3年3月16日	愛媛県告示第289号
521	今治市	波方町森上	森上3	343- III - 6(1)	令和3年3月16日	愛媛県告示第289号	令和3年3月16日	愛媛県告示第289号
522	今治市	波方町養老	養老2	343- III - 7(1)	令和3年3月16日	愛媛県告示第289号	令和3年3月16日	愛媛県告示第289号
523	今治市	波方町岡	岡	343- III - 8(1)	令和3年3月16日	愛媛県告示第289号	令和3年3月16日	愛媛県告示第289号
524	今治市	波方町樋口	樋口1	343- III - 9(1)	令和3年3月16日	愛媛県告示第289号	令和3年3月16日	愛媛県告示第289号
525	今治市	大西町九王	富山A	344- I - 348(1)	令和3年3月16日	愛媛県告示第289号	令和3年3月16日	愛媛県告示第289号
526	今治市	大西町九王	向山	344- I - 351(1)	令和3年3月16日	愛媛県告示第289号	令和3年3月16日	愛媛県告示第289号
527	今治市	大西町宮脇	宮脇町	344- I - 356(1)	令和3年3月16日	愛媛県告示第289号	令和3年3月16日	愛媛県告示第289号

番号	所在地		区域名・番号		警戒区域		特別警戒区域	
					指定年月日	告示番号	指定年月日	告示番号
528	今治市	大西町宮脇	寺谷	344- I - 357(1)	令和3年3月16日	愛媛県告示第289号	令和3年3月16日	愛媛県告示第289号
529	今治市	大西町宮脇	拝田	344- I - 358(1)	令和3年3月16日	愛媛県告示第289号	令和3年3月16日	愛媛県告示第289号
530	今治市	大西町宮脇	重広	344- I - 359(1)	令和3年3月16日	愛媛県告示第289号	令和3年3月16日	愛媛県告示第289号
531	今治市	大西町宮脇	東明寺	344- I - 361(1)	令和3年3月16日	愛媛県告示第286号	-	-
532	今治市	大西町山之内	小山	344- I - 362(1)	令和3年3月16日	愛媛県告示第289号	令和3年3月16日	愛媛県告示第289号
533	今治市	大西町山之内	衣笠	344- I - 363(1)	令和3年3月16日	愛媛県告示第289号	令和3年3月16日	愛媛県告示第289号
534	今治市	大西町脇	御城谷	344- I - 365(1)	令和3年3月16日	愛媛県告示第289号	令和3年3月16日	愛媛県告示第289号
535	今治市	大西町脇	奥之内A	344- I - 366(1)	令和3年3月16日	愛媛県告示第289号	令和3年3月16日	愛媛県告示第289号
536	今治市	大西町脇	中脇	344- I - 367(1)	令和3年3月16日	愛媛県告示第289号	令和3年3月16日	愛媛県告示第289号
537	今治市	大西町脇	立	344- I - 368(1)	令和3年3月16日	愛媛県告示第289号	令和3年3月16日	愛媛県告示第289号
538	今治市	大西町脇	新開	344- I - 369(1)	令和3年3月16日	愛媛県告示第289号	令和3年3月16日	愛媛県告示第289号
539	今治市	大西町星浦	天神下	344- I - 370(1)	令和3年3月16日	愛媛県告示第289号	令和3年3月16日	愛媛県告示第289号
540	今治市	大西町星浦	幟立	344- I - 371(1)	令和3年3月16日	愛媛県告示第289号	令和3年3月16日	愛媛県告示第289号
541	今治市	大西町星浦	本谷	344- I - 372(1)	令和3年3月16日	愛媛県告示第289号	令和3年3月16日	愛媛県告示第289号
542	今治市	大西町星浦	寺ノ前	344- I - 373(1)	令和3年3月16日	愛媛県告示第289号	令和3年3月16日	愛媛県告示第289号
543	今治市	大西町星浦	村木	344- I - 374(1)	令和3年3月16日	愛媛県告示第289号	令和3年3月16日	愛媛県告示第289号
544	今治市	大西町別府	森崎	344- I - 377(1)	令和3年3月16日	愛媛県告示第289号	令和3年3月16日	愛媛県告示第289号
545	今治市	大西町別府	利志和	344- I - 378(1)	令和3年3月16日	愛媛県告示第289号	令和3年3月16日	愛媛県告示第289号
546	今治市	大西町別府	奥之内B	344- I - 380(1)	令和3年3月16日	愛媛県告示第289号	令和3年3月16日	愛媛県告示第289号
547	今治市	大西町九王	高口1	344- II - 1(1)	令和3年3月16日	愛媛県告示第289号	令和3年3月16日	愛媛県告示第289号
548	今治市	大西町九王	先谷	344- II - 2(1)	令和3年3月16日	愛媛県告示第289号	令和3年3月16日	愛媛県告示第289号
549	今治市	大西町九王	珍子谷	344- II - 4(1)	令和3年3月16日	愛媛県告示第289号	令和3年3月16日	愛媛県告示第289号
550	今治市	大西町九王	黍尻	344- II - 5(1)	令和3年3月16日	愛媛県告示第289号	令和3年3月16日	愛媛県告示第289号
551	今治市	大西町九王	小坂	344- II - 6(1)	令和3年3月16日	愛媛県告示第289号	令和3年3月16日	愛媛県告示第289号
552	今治市	大西町九王	花木	344- II - 7(1)	令和3年3月16日	愛媛県告示第289号	令和3年3月16日	愛媛県告示第289号
553	今治市	大西町紺原	鳥越	344- II - 8(1)	令和3年3月16日	愛媛県告示第289号	令和3年3月16日	愛媛県告示第289号
554	今治市	大西町紺原	梅方1	344- II - 9(1)	令和3年3月16日	愛媛県告示第289号	令和3年3月16日	愛媛県告示第289号
555	今治市	大西町紺原	梅方2	344- II - 10(1)	令和3年3月16日	愛媛県告示第289号	令和3年3月16日	愛媛県告示第289号

番号	所在地		区域名・番号		警戒区域		特別警戒区域	
					指定年月日	告示番号	指定年月日	告示番号
556	今治市	大西町紺原	安養寺	344-Ⅱ-12(1)	令和3年3月16日	愛媛県告示第289号	令和3年3月16日	愛媛県告示第289号
557	今治市	大西町紺原	山崎	344-Ⅱ-13(1)	令和3年3月16日	愛媛県告示第289号	令和3年3月16日	愛媛県告示第289号
558	今治市	大西町宮脇	重広	344-Ⅱ-14(1)	令和3年3月16日	愛媛県告示第289号	令和3年3月16日	愛媛県告示第289号
559	今治市	大西町宮脇	奥之江	344-Ⅱ-15(1)	令和3年3月16日	愛媛県告示第289号	令和3年3月16日	愛媛県告示第289号
560	今治市	大西町宮脇	諏訪谷	344-Ⅱ-16(1)	令和3年3月16日	愛媛県告示第289号	令和3年3月16日	愛媛県告示第289号
561	今治市	大西町宮脇	東明寺	344-Ⅱ-17(1)	令和3年3月16日	愛媛県告示第289号	令和3年3月16日	愛媛県告示第289号
562	今治市	大西町山之内	小山1	344-Ⅱ-18(1)	令和3年3月16日	愛媛県告示第289号	令和3年3月16日	愛媛県告示第289号
563	今治市	大西町山之内	小山2	344-Ⅱ-19(1)	令和3年3月16日	愛媛県告示第289号	令和3年3月16日	愛媛県告示第289号
564	今治市	大西町山之内	本谷1	344-Ⅱ-20(1)	令和3年3月16日	愛媛県告示第289号	令和3年3月16日	愛媛県告示第289号
565	今治市	大西町山之内	本谷2	344-Ⅱ-21(1)	令和3年3月16日	愛媛県告示第289号	令和3年3月16日	愛媛県告示第289号
566	今治市	大西町山之内	本谷3	344-Ⅱ-22(1)	令和3年3月16日	愛媛県告示第289号	令和3年3月16日	愛媛県告示第289号
567	今治市	大西町山之内	本谷4	344-Ⅱ-23(1)	令和3年3月16日	愛媛県告示第289号	令和3年3月16日	愛媛県告示第289号
568	今治市	大西町山之内	本谷5	344-Ⅱ-24(1)	令和3年3月16日	愛媛県告示第289号	令和3年3月16日	愛媛県告示第289号
569	今治市	大西町山之内	本谷6	344-Ⅱ-25(1)	令和3年3月16日	愛媛県告示第289号	令和3年3月16日	愛媛県告示第289号
570	今治市	大西町山之内	大河内1	344-Ⅱ-26(1)	令和3年3月16日	愛媛県告示第289号	令和3年3月16日	愛媛県告示第289号
571	今治市	大西町山之内	大河内2	344-Ⅱ-27(1)	令和3年3月16日	愛媛県告示第289号	令和3年3月16日	愛媛県告示第289号
572	今治市	大西町山之内	大河内3	344-Ⅱ-28(1)	令和3年3月16日	愛媛県告示第289号	令和3年3月16日	愛媛県告示第289号
573	今治市	大西町脇	清水谷	344-Ⅱ-29(1)	令和3年3月16日	愛媛県告示第289号	令和3年3月16日	愛媛県告示第289号
574	今治市	大西町脇	新開	344-Ⅱ-30(1)	令和3年3月16日	愛媛県告示第289号	令和3年3月16日	愛媛県告示第289号
575	今治市	大西町星浦	板ノ前	344-Ⅱ-31(1)	令和3年3月16日	愛媛県告示第289号	令和3年3月16日	愛媛県告示第289号
576	今治市	大西町星浦	村木1	344-Ⅱ-32(1)	令和3年3月16日	愛媛県告示第289号	令和3年3月16日	愛媛県告示第289号
577	今治市	大西町星浦	村木3	344-Ⅱ-34(1)	令和3年3月16日	愛媛県告示第289号	令和3年3月16日	愛媛県告示第289号
578	今治市	大西町星浦	上側1	344-Ⅱ-35(1)	令和3年3月16日	愛媛県告示第289号	令和3年3月16日	愛媛県告示第289号
579	今治市	大西町星浦	上側2	344-Ⅱ-36(1)	令和3年3月16日	愛媛県告示第289号	令和3年3月16日	愛媛県告示第289号
580	今治市	大西町星浦	中山	344-Ⅱ-37(1)	令和3年3月16日	愛媛県告示第289号	令和3年3月16日	愛媛県告示第289号
581	今治市	大西町別府	諏訪ノ鼻	344-Ⅱ-38(1)	令和3年3月16日	愛媛県告示第289号	令和3年3月16日	愛媛県告示第289号
582	今治市	大西町紺原	西ノ谷1	344-Ⅱ-39(1)	令和3年3月16日	愛媛県告示第289号	令和3年3月16日	愛媛県告示第289号
583	今治市	大西町紺原	西ノ谷2	344-Ⅱ-40(1)	令和3年3月16日	愛媛県告示第289号	令和3年3月16日	愛媛県告示第289号

番号	所在地		区域名・番号		警戒区域		特別警戒区域	
					指定年月日	告示番号	指定年月日	告示番号
584	今治市	大西町宮脇	京佐古	344- II - 41(1)	令和3年3月16日	愛媛県告示第289号	令和3年3月16日	愛媛県告示第289号
585	今治市	菊間町佐方	里の側A	345- I - 383(1)	令和3年3月26日	愛媛県告示第384号	令和3年3月26日	愛媛県告示第384号
586	今治市	菊間町種	岩谷B	345- I - 386(1)	令和3年3月26日	愛媛県告示第384号	令和3年3月26日	愛媛県告示第384号
587	今治市	菊間町種	城ノ上A	345- I - 388(1)	令和3年3月26日	愛媛県告示第384号	令和3年3月26日	愛媛県告示第384号
588	今治市	菊間町種	光安	345- I - 390(1)	令和3年3月26日	愛媛県告示第384号	令和3年3月26日	愛媛県告示第384号
589	今治市	菊間町種	白岩1	345- I - 391(1)	令和3年3月26日	愛媛県告示第384号	令和3年3月26日	愛媛県告示第384号
590	今治市	菊間町種	大城寺1	345- I - 393(1)	令和3年3月26日	愛媛県告示第384号	令和3年3月26日	愛媛県告示第384号
591	今治市	菊間町種	長谷	345- I - 394(1)	令和3年3月26日	愛媛県告示第384号	令和3年3月26日	愛媛県告示第384号
592	今治市	菊間町浜	友政A	345- I - 397(1)	令和3年3月26日	愛媛県告示第384号	令和3年3月26日	愛媛県告示第384号
593	今治市	菊間町浜	友政	345- I - 398(1)	令和3年3月26日	愛媛県告示第384号	令和3年3月26日	愛媛県告示第384号
594	今治市	菊間町浜	西新開	345- I - 399(1)	令和3年3月26日	愛媛県告示第384号	令和3年3月26日	愛媛県告示第384号
595	今治市	菊間町浜	船ヶ浦	345- I - 400(1)	令和3年3月26日	愛媛県告示第384号	令和3年3月26日	愛媛県告示第384号
596	今治市	菊間町池原	門前A	345- I - 402(1)	令和3年3月26日	愛媛県告示第384号	令和3年3月26日	愛媛県告示第384号
597	今治市	菊間町池原	門前B	345- I - 403(1)	令和3年3月26日	愛媛県告示第384号	令和3年3月26日	愛媛県告示第384号
598	今治市	菊間町松尾	松尾	345- I - 406(1)	令和3年3月26日	愛媛県告示第384号	令和3年3月26日	愛媛県告示第384号
599	今治市	菊間町中川	中川1	345- I - 411(1)	令和3年3月26日	愛媛県告示第384号	令和3年3月26日	愛媛県告示第384号
600	今治市	菊間町高田	滝の宮	345- I - 412(1)	令和3年3月26日	愛媛県告示第384号	令和3年3月26日	愛媛県告示第384号
601	今治市	菊間町高田	高田B	345- I - 413(1)	令和3年3月26日	愛媛県告示第384号	令和3年3月26日	愛媛県告示第384号
602	今治市	菊間町高田・浜	高田A	345- I - 414(1)	令和3年3月26日	愛媛県告示第384号	令和3年3月26日	愛媛県告示第384号
603	今治市	菊間町長坂	田村B	345- I - 415(1)	令和3年3月26日	愛媛県告示第384号	令和3年3月26日	愛媛県告示第384号
604	今治市	菊間町長坂	田村A	345- I - 416(1)	令和3年3月26日	愛媛県告示第384号	令和3年3月26日	愛媛県告示第384号
605	今治市	菊間町田之尻	田之尻	345- I - 418(1)	令和3年3月26日	愛媛県告示第384号	令和3年3月26日	愛媛県告示第384号
606	今治市	菊間町佐方	里の側1	345- II - 1(1)	令和3年3月26日	愛媛県告示第384号	令和3年3月26日	愛媛県告示第384号
607	今治市	菊間町佐方	里の側2	345- II - 2(1)	令和3年3月26日	愛媛県告示第384号	令和3年3月26日	愛媛県告示第384号
608	今治市	菊間町佐方	里の側3	345- II - 3(1)	令和3年3月26日	愛媛県告示第384号	令和3年3月26日	愛媛県告示第384号
609	今治市	菊間町佐方	里の側4	345- II - 4(1)	令和3年3月26日	愛媛県告示第384号	令和3年3月26日	愛媛県告示第384号
610	今治市	菊間町佐方	里の側5	345- II - 5(1)	令和3年3月26日	愛媛県告示第384号	令和3年3月26日	愛媛県告示第384号
611	今治市	菊間町佐方	藤原	345- II - 6(1)	令和3年3月26日	愛媛県告示第384号	令和3年3月26日	愛媛県告示第384号

番号	所在地		区域名・番号		警戒区域		特別警戒区域	
					指定年月日	告示番号	指定年月日	告示番号
612	今治市	菊間町佐方	川向1	345-Ⅱ-7(1)	令和3年3月26日	愛媛県告示第384号	令和3年3月26日	愛媛県告示第384号
613	今治市	菊間町佐方	川向2	345-Ⅱ-8(1)	令和3年3月26日	愛媛県告示第384号	令和3年3月26日	愛媛県告示第384号
614	今治市	菊間町佐方	川向3	345-Ⅱ-9(1)	令和3年3月26日	愛媛県告示第384号	令和3年3月26日	愛媛県告示第384号
615	今治市	菊間町佐方	川向4	345-Ⅱ-10(1)	令和3年3月26日	愛媛県告示第384号	令和3年3月26日	愛媛県告示第384号
616	今治市	菊間町佐方	江後1	345-Ⅱ-11(1)	令和3年3月26日	愛媛県告示第384号	令和3年3月26日	愛媛県告示第384号
617	今治市	菊間町佐方	江後2	345-Ⅱ-12(1)	令和3年3月26日	愛媛県告示第384号	令和3年3月26日	愛媛県告示第384号
618	今治市	菊間町佐方	光野	345-Ⅱ-13(1)	令和3年3月26日	愛媛県告示第384号	令和3年3月26日	愛媛県告示第384号
619	今治市	菊間町種	川筋	345-Ⅱ-14(1)	令和3年3月26日	愛媛県告示第384号	令和3年3月26日	愛媛県告示第384号
620	今治市	菊間町種	城ノ上4	345-Ⅱ-18(1)	令和3年3月26日	愛媛県告示第384号	令和3年3月26日	愛媛県告示第384号
621	今治市	菊間町種	城ノ上5	345-Ⅱ-19(1)	令和3年3月26日	愛媛県告示第384号	令和3年3月26日	愛媛県告示第384号
622	今治市	菊間町種	白岩2	345-Ⅱ-20(1)	令和3年3月26日	愛媛県告示第384号	令和3年3月26日	愛媛県告示第384号
623	今治市	菊間町種	大城寺2	345-Ⅱ-21(1)	令和3年3月26日	愛媛県告示第384号	令和3年3月26日	愛媛県告示第384号
624	今治市	菊間町種	東山1	345-Ⅱ-22(1)	令和3年3月26日	愛媛県告示第384号	令和3年3月26日	愛媛県告示第384号
625	今治市	菊間町種	東山2	345-Ⅱ-23(1)	令和3年3月26日	愛媛県告示第384号	令和3年3月26日	愛媛県告示第384号
626	今治市	菊間町種	東山3	345-Ⅱ-24(1)	令和3年3月26日	愛媛県告示第384号	令和3年3月26日	愛媛県告示第384号
627	今治市	菊間町種	東山4	345-Ⅱ-25(1)	令和3年3月26日	愛媛県告示第384号	令和3年3月26日	愛媛県告示第384号
628	今治市	菊間町種	東山5	345-Ⅱ-26(1)	令和3年3月26日	愛媛県告示第384号	令和3年3月26日	愛媛県告示第384号
629	今治市	菊間町長坂・浜	蔵ノ谷1	345-Ⅱ-27(1)	令和3年3月26日	愛媛県告示第384号	令和3年3月26日	愛媛県告示第384号
630	今治市	菊間町浜	蔵ノ谷2	345-Ⅱ-28(1)	令和3年3月26日	愛媛県告示第384号	令和3年3月26日	愛媛県告示第384号
631	今治市	菊間町浜	蔵ノ谷3	345-Ⅱ-29(1)	令和3年3月26日	愛媛県告示第384号	令和3年3月26日	愛媛県告示第384号
632	今治市	菊間町浜	蔵ノ谷4	345-Ⅱ-30(1)	令和3年3月26日	愛媛県告示第384号	令和3年3月26日	愛媛県告示第384号
633	今治市	菊間町浜	三本松	345-Ⅱ-31(1)	令和3年3月26日	愛媛県告示第384号	令和3年3月26日	愛媛県告示第384号
634	今治市	菊間町浜	岩童子	345-Ⅱ-32(1)	令和3年3月26日	愛媛県告示第384号	令和3年3月26日	愛媛県告示第384号
635	今治市	菊間町池原	門前	345-Ⅱ-33(1)	令和3年3月26日	愛媛県告示第384号	令和3年3月26日	愛媛県告示第384号
636	今治市	菊間町池原	打越1	345-Ⅱ-34(1)	令和3年3月26日	愛媛県告示第384号	令和3年3月26日	愛媛県告示第384号
637	今治市	菊間町池原	打越2	345-Ⅱ-35(1)	令和3年3月26日	愛媛県告示第384号	令和3年3月26日	愛媛県告示第384号
638	今治市	菊間町池原	池原1	345-Ⅱ-36(1)	令和3年3月26日	愛媛県告示第384号	令和3年3月26日	愛媛県告示第384号
639	今治市	菊間町池原	池原2	345-Ⅱ-37(1)	令和3年3月26日	愛媛県告示第384号	令和3年3月26日	愛媛県告示第384号

番号	所在地		区域名・番号		警戒区域		特別警戒区域	
					指定年月日	告示番号	指定年月日	告示番号
640	今治市	菊間町高田	高田西	345-Ⅱ-38(1)	令和3年3月26日	愛媛県告示第384号	令和3年3月26日	愛媛県告示第384号
641	今治市	菊間町高田	高田中	345-Ⅱ-39(1)	令和3年3月26日	愛媛県告示第384号	令和3年3月26日	愛媛県告示第384号
642	今治市	菊間町川上	川上1	345-Ⅱ-40(1)	令和3年3月26日	愛媛県告示第384号	令和3年3月26日	愛媛県告示第384号
643	今治市	菊間町川上	川上2	345-Ⅱ-41(1)	令和3年3月26日	愛媛県告示第384号	令和3年3月26日	愛媛県告示第384号
644	今治市	菊間町川上	川上3	345-Ⅱ-42(1)	令和3年3月26日	愛媛県告示第384号	令和3年3月26日	愛媛県告示第384号
645	今治市	菊間町中川	中川2	345-Ⅱ-43(1)	令和3年3月26日	愛媛県告示第384号	令和3年3月26日	愛媛県告示第384号
646	今治市	菊間町河之内	本村1	345-Ⅱ-44(1)	令和3年3月26日	愛媛県告示第384号	令和3年3月26日	愛媛県告示第384号
647	今治市	菊間町河之内	本村2	345-Ⅱ-45(1)	令和3年3月26日	愛媛県告示第384号	令和3年3月26日	愛媛県告示第384号
648	今治市	菊間町河之内	本村3	345-Ⅱ-46(1)	令和3年3月26日	愛媛県告示第384号	令和3年3月26日	愛媛県告示第384号
649	今治市	菊間町河之内	本村4	345-Ⅱ-47(1)	令和3年3月26日	愛媛県告示第384号	令和3年3月26日	愛媛県告示第384号
650	今治市	菊間町河之内	阿蘇	345-Ⅱ-48(1)	令和3年3月26日	愛媛県告示第384号	令和3年3月26日	愛媛県告示第384号
651	今治市	菊間町長坂	田村	345-Ⅱ-49(1)	令和3年3月26日	愛媛県告示第384号	令和3年3月26日	愛媛県告示第384号
652	今治市	菊間町長坂	山田1	345-Ⅱ-50(1)	令和3年3月26日	愛媛県告示第384号	令和3年3月26日	愛媛県告示第384号
653	今治市	菊間町長坂	山田2	345-Ⅱ-51(1)	令和3年3月26日	愛媛県告示第384号	令和3年3月26日	愛媛県告示第384号
654	今治市	菊間町長坂	三本松1	345-Ⅱ-52(1)	令和3年3月26日	愛媛県告示第384号	令和3年3月26日	愛媛県告示第384号
655	今治市	菊間町浜・長坂	三本松2	345-Ⅱ-53(1)	令和3年3月26日	愛媛県告示第384号	令和3年3月26日	愛媛県告示第384号
656	今治市	菊間町長坂	明田1	345-Ⅱ-54(1)	令和3年3月26日	愛媛県告示第384号	令和3年3月26日	愛媛県告示第384号
657	今治市	菊間町長坂	明田2	345-Ⅱ-55(1)	令和3年3月26日	愛媛県告示第384号	令和3年3月26日	愛媛県告示第384号
658	今治市	菊間町長坂	明田3	345-Ⅱ-56(1)	令和3年3月26日	愛媛県告示第384号	令和3年3月26日	愛媛県告示第384号
659	今治市	菊間町西山	吉田	345-Ⅱ-57(1)	令和3年3月26日	愛媛県告示第384号	令和3年3月26日	愛媛県告示第384号
660	今治市	菊間町西山	奥西山	345-Ⅱ-58(1)	令和3年3月26日	愛媛県告示第384号	令和3年3月26日	愛媛県告示第384号
661	今治市	菊間町田之尻	前田之尻	345-Ⅱ-59(1)	令和3年3月26日	愛媛県告示第384号	令和3年3月26日	愛媛県告示第384号
662	今治市	菊間町田之尻	田之尻1	345-Ⅱ-60(1)	令和3年3月26日	愛媛県告示第384号	令和3年3月26日	愛媛県告示第384号
663	今治市	菊間町田之尻	田之尻2	345-Ⅱ-61(1)	令和3年3月26日	愛媛県告示第384号	令和3年3月26日	愛媛県告示第384号
664	今治市	菊間町田之尻	田之尻3	345-Ⅲ-3001(1)	令和3年3月26日	愛媛県告示第384号	令和3年3月26日	愛媛県告示第384号
665	今治市	菊間町田之尻	田之尻4	345-Ⅲ-3002(1)	令和3年3月26日	愛媛県告示第384号	令和3年3月26日	愛媛県告示第384号
666	今治市	菊間町川上	中川3	345-Ⅲ-3003(1)	令和3年3月26日	愛媛県告示第379号	-	-
667	今治市	吉海町名	片山	346-Ⅰ-22(2)	令和3年3月26日	愛媛県告示第384号	令和3年3月26日	愛媛県告示第384号

番号	所在地		区域名・番号		警戒区域		特別警戒区域	
					指定年月日	告示番号	指定年月日	告示番号
668	今治市	吉海町仁江	平田	346- I - 419(1)	令和3年3月26日	愛媛県告示第384号	令和3年3月26日	愛媛県告示第384号
669	今治市	吉海町椋名	椋名	346- I - 423(1)	令和3年3月26日	愛媛県告示第384号	令和3年3月26日	愛媛県告示第384号
670	今治市	吉海町椋名	椋名B	346- I - 425(1)	令和3年3月26日	愛媛県告示第384号	令和3年3月26日	愛媛県告示第384号
671	今治市	吉海町泊	泊A	346- I - 431(1)	令和3年3月26日	愛媛県告示第384号	令和3年3月26日	愛媛県告示第384号
672	今治市	吉海町泊	泊B	346- I - 432(1)	令和3年3月26日	愛媛県告示第384号	令和3年3月26日	愛媛県告示第384号
673	今治市	吉海町田浦	上組B	346- II - 2(1)	令和3年3月26日	愛媛県告示第384号	令和3年3月26日	愛媛県告示第384号
674	今治市	吉海町泊	前田	346- II - 3(1)	令和3年3月26日	愛媛県告示第384号	令和3年3月26日	愛媛県告示第384号
675	今治市	吉海町泊	西側	346- II - 4(1)	令和3年3月26日	愛媛県告示第384号	令和3年3月26日	愛媛県告示第384号
676	今治市	吉海町泊	上側	346- II - 5(1)	令和3年3月26日	愛媛県告示第384号	令和3年3月26日	愛媛県告示第384号
677	今治市	吉海町泊	相田	346- II - 6(1)	令和3年3月26日	愛媛県告示第384号	令和3年3月26日	愛媛県告示第384号
678	今治市	吉海町福田	北	346- II - 7(1)	令和3年3月26日	愛媛県告示第384号	令和3年3月26日	愛媛県告示第384号
679	今治市	吉海町福田	宮山	346- II - 8(1)	令和3年3月26日	愛媛県告示第384号	令和3年3月26日	愛媛県告示第384号
680	今治市	吉海町福田	左王	346- II - 9(1)	令和3年3月26日	愛媛県告示第384号	令和3年3月26日	愛媛県告示第384号
681	今治市	吉海町福田	南	346- II - 10(1)	令和3年3月26日	愛媛県告示第384号	令和3年3月26日	愛媛県告示第384号
682	今治市	吉海町仁江	上所	346- II - 11(1)	令和3年3月26日	愛媛県告示第384号	令和3年3月26日	愛媛県告示第384号
683	今治市	吉海町仁江	名古地	346- II - 12(1)	令和3年3月26日	愛媛県告示第384号	令和3年3月26日	愛媛県告示第384号
684	今治市	吉海町仁江	上ノ谷	346- II - 13(1)	令和3年3月26日	愛媛県告示第384号	令和3年3月26日	愛媛県告示第384号
685	今治市	吉海町仁江	平草	346- II - 14(1)	令和3年3月26日	愛媛県告示第384号	令和3年3月26日	愛媛県告示第384号
686	今治市	吉海町名	志津見	346- II - 15(1)	令和3年3月26日	愛媛県告示第384号	令和3年3月26日	愛媛県告示第384号
687	今治市	吉海町八幡	岡A	346- II - 16(1)	令和3年3月26日	愛媛県告示第384号	令和3年3月26日	愛媛県告示第384号
688	今治市	吉海町名	岡B	346- II - 18(1)	令和3年3月26日	愛媛県告示第384号	令和3年3月26日	愛媛県告示第384号
689	今治市	吉海町名	井ノ谷A	346- II - 19(1)	令和3年3月26日	愛媛県告示第384号	令和3年3月26日	愛媛県告示第384号
690	今治市	吉海町名	井ノ谷B	346- II - 20(1)	令和3年3月26日	愛媛県告示第384号	令和3年3月26日	愛媛県告示第384号
691	今治市	吉海町名	田居A	346- II - 21(1)	令和3年3月26日	愛媛県告示第384号	令和3年3月26日	愛媛県告示第384号
692	今治市	吉海町名	田居B	346- II - 22(1)	令和3年3月26日	愛媛県告示第384号	令和3年3月26日	愛媛県告示第384号
693	今治市	吉海町名	永地(1)	346- II - 23(1)	令和3年3月26日	愛媛県告示第384号	令和3年3月26日	愛媛県告示第384号
694	今治市	吉海町名	永地(2)	346- II - 24(1)	令和3年3月26日	愛媛県告示第384号	令和3年3月26日	愛媛県告示第384号
695	今治市	吉海町名	永地(3)	346- II - 25(1)	令和3年3月26日	愛媛県告示第384号	令和3年3月26日	愛媛県告示第384号

番号	所在地		区域名・番号		警戒区域		特別警戒区域	
					指定年月日	告示番号	指定年月日	告示番号
696	今治市	吉海町南浦	南浦C	346-Ⅱ-27(1)	令和3年3月26日	愛媛県告示第384号	令和3年3月26日	愛媛県告示第384号
697	今治市	吉海町正味	正味	346-Ⅱ-29(1)	令和3年3月26日	愛媛県告示第384号	令和3年3月26日	愛媛県告示第384号
698	今治市	吉海町名	水場A	346-Ⅱ-30(1)	令和3年3月26日	愛媛県告示第384号	令和3年3月26日	愛媛県告示第384号
699	今治市	吉海町名	水場B	346-Ⅱ-31(1)	令和3年3月26日	愛媛県告示第384号	令和3年3月26日	愛媛県告示第384号
700	今治市	吉海町名	宇津呂	346-Ⅱ-32(1)	令和3年3月26日	愛媛県告示第384号	令和3年3月26日	愛媛県告示第384号
701	今治市	吉海町椋名	南組(1)	346-Ⅱ-34(1)	令和3年3月26日	愛媛県告示第384号	令和3年3月26日	愛媛県告示第384号
702	今治市	吉海町椋名	北側	346-Ⅱ-35(1)	令和3年3月26日	愛媛県告示第384号	令和3年3月26日	愛媛県告示第384号
703	今治市	吉海町本庄	扇	346-Ⅱ-36(1)	令和3年3月26日	愛媛県告示第384号	令和3年3月26日	愛媛県告示第384号
704	今治市	吉海町本庄	本庄(1)	346-Ⅱ-37(1)	令和3年3月26日	愛媛県告示第384号	令和3年3月26日	愛媛県告示第384号
705	今治市	吉海町本庄	本庄(2)	346-Ⅱ-38(1)	令和3年3月26日	愛媛県告示第384号	令和3年3月26日	愛媛県告示第384号
706	今治市	吉海町本庄	本庄(3)	346-Ⅱ-39(1)	令和3年3月26日	愛媛県告示第384号	令和3年3月26日	愛媛県告示第384号
707	今治市	吉海町本庄	本庄(7)	346-Ⅱ-43(1)	令和3年3月26日	愛媛県告示第384号	令和3年3月26日	愛媛県告示第384号
708	今治市	吉海町名	風無	346-Ⅱ-1001(2)	令和3年3月26日	愛媛県告示第384号	令和3年3月26日	愛媛県告示第384号
709	今治市	吉海町南浦	南浦	346-Ⅱ-1002(2)	令和3年3月26日	愛媛県告示第384号	令和3年3月26日	愛媛県告示第384号
710	今治市	吉海町本庄	本庄C	346-Ⅱ-1003(2)	令和3年3月26日	愛媛県告示第384号	令和3年3月26日	愛媛県告示第384号
711	今治市	吉海町名	志津見(2)	346-Ⅲ-2(1)	令和3年3月26日	愛媛県告示第384号	令和3年3月26日	愛媛県告示第384号
712	今治市	宮窪町宮窪	江口	347-Ⅰ-25(2)	令和3年3月26日	愛媛県告示第384号	令和3年3月26日	愛媛県告示第384号
713	今治市	宮窪町早川	早川A	347-Ⅰ-437(1)	令和3年3月26日	愛媛県告示第384号	令和3年3月26日	愛媛県告示第384号
714	今治市	宮窪町余所国	余所国A	347-Ⅰ-439(1)	令和3年3月26日	愛媛県告示第384号	令和3年3月26日	愛媛県告示第384号
715	今治市	宮窪町余所国	仲側	347-Ⅰ-442(1)	令和3年3月26日	愛媛県告示第384号	令和3年3月26日	愛媛県告示第384号
716	今治市	宮窪町宮窪	鶴島A	347-Ⅰ-443(1)	令和3年3月26日	愛媛県告示第384号	令和3年3月26日	愛媛県告示第384号
717	今治市	宮窪町宮窪	鶴島B	347-Ⅰ-444(1)	令和3年3月26日	愛媛県告示第384号	令和3年3月26日	愛媛県告示第384号
718	今治市	宮窪町宮窪	江口第2	347-Ⅰ-445(1)	令和3年3月26日	愛媛県告示第384号	令和3年3月26日	愛媛県告示第384号
719	今治市	宮窪町宮窪	中村	347-Ⅰ-447(1)	令和3年3月26日	愛媛県告示第384号	令和3年3月26日	愛媛県告示第384号
720	今治市	宮窪町宮窪	大窪	347-Ⅰ-449(1)	令和3年3月26日	愛媛県告示第379号	-	-
721	今治市	宮窪町宮窪	天皇A	347-Ⅰ-450(1)	令和3年3月26日	愛媛県告示第384号	令和3年3月26日	愛媛県告示第384号
722	今治市	宮窪町宮窪	天皇C	347-Ⅰ-452(1)	令和3年3月26日	愛媛県告示第384号	令和3年3月26日	愛媛県告示第384号
723	今治市	宮窪町宮窪	土生	347-Ⅰ-453(1)	令和3年3月26日	愛媛県告示第384号	令和3年3月26日	愛媛県告示第384号

番号	所在地		区域名・番号		警戒区域		特別警戒区域	
					指定年月日	告示番号	指定年月日	告示番号
724	今治市	宮窪町宮窪	土井野	347- I - 454(1)	令和3年3月26日	愛媛県告示第384号	令和3年3月26日	愛媛県告示第384号
725	今治市	宮窪町友浦	赤部	347- I - 458(1)	令和3年3月26日	愛媛県告示第384号	令和3年3月26日	愛媛県告示第384号
726	今治市	宮窪町友浦	上地下A	347- I - 459(1)	令和3年3月26日	愛媛県告示第384号	令和3年3月26日	愛媛県告示第384号
727	今治市	宮窪町友浦	上地下B	347- I - 460(1)	令和3年3月26日	愛媛県告示第384号	令和3年3月26日	愛媛県告示第384号
728	今治市	宮窪町友浦	立石	347- I - 461(1)	令和3年3月26日	愛媛県告示第384号	令和3年3月26日	愛媛県告示第384号
729	今治市	宮窪町友浦	鹿老渡A	347- II - 1(1)	令和3年3月26日	愛媛県告示第379号	-	-
730	今治市	宮窪町友浦	鹿老渡B	347- II - 2(1)	令和3年3月26日	愛媛県告示第384号	令和3年3月26日	愛媛県告示第384号
731	今治市	宮窪町友浦	大崎A	347- II - 3(1)	令和3年3月26日	愛媛県告示第384号	令和3年3月26日	愛媛県告示第384号
732	今治市	宮窪町友浦	大崎B	347- II - 4(1)	令和3年3月26日	愛媛県告示第384号	令和3年3月26日	愛媛県告示第384号
733	今治市	宮窪町友浦	大崎C	347- II - 5(1)	令和3年3月26日	愛媛県告示第384号	令和3年3月26日	愛媛県告示第384号
734	今治市	宮窪町友浦	大崎D	347- II - 6(1)	令和3年3月26日	愛媛県告示第379号	-	-
735	今治市	宮窪町友浦	大崎E	347- II - 7(1)	令和3年3月26日	愛媛県告示第384号	令和3年3月26日	愛媛県告示第384号
736	今治市	宮窪町友浦	下地下A	347- II - 8(1)	令和3年3月26日	愛媛県告示第384号	令和3年3月26日	愛媛県告示第384号
737	今治市	宮窪町友浦	下地下B	347- II - 9(1)	令和3年3月26日	愛媛県告示第384号	令和3年3月26日	愛媛県告示第384号
738	今治市	宮窪町友浦	下地下C	347- II - 10(1)	令和3年3月26日	愛媛県告示第384号	令和3年3月26日	愛媛県告示第384号
739	今治市	宮窪町友浦	下地下D	347- II - 11(1)	令和3年3月26日	愛媛県告示第384号	令和3年3月26日	愛媛県告示第384号
740	今治市	宮窪町友浦	立石	347- II - 12(1)	令和3年3月26日	愛媛県告示第384号	令和3年3月26日	愛媛県告示第384号
741	今治市	宮窪町友浦	下浜A	347- II - 13(1)	令和3年3月26日	愛媛県告示第384号	令和3年3月26日	愛媛県告示第384号
742	今治市	宮窪町友浦	下浜B	347- II - 14(1)	令和3年3月26日	愛媛県告示第384号	令和3年3月26日	愛媛県告示第384号
743	今治市	宮窪町友浦	上の地下E	347- II - 17(1)	令和3年3月26日	愛媛県告示第379号	-	-
744	今治市	宮窪町友浦	上の地下F	347- II - 18(1)	令和3年3月26日	愛媛県告示第379号	-	-
745	今治市	宮窪町友浦	上浜A	347- II - 19(1)	令和3年3月26日	愛媛県告示第384号	令和3年3月26日	愛媛県告示第384号
746	今治市	宮窪町友浦	上浜B	347- II - 20(1)	令和3年3月26日	愛媛県告示第384号	令和3年3月26日	愛媛県告示第384号
747	今治市	宮窪町友浦	上浜C	347- II - 21(1)	令和3年3月26日	愛媛県告示第384号	令和3年3月26日	愛媛県告示第384号
748	今治市	宮窪町友浦	久米C	347- II - 23(1)	令和3年3月26日	愛媛県告示第384号	令和3年3月26日	愛媛県告示第384号
749	今治市	宮窪町宮窪	戸代	347- II - 24(1)	令和3年3月26日	愛媛県告示第384号	令和3年3月26日	愛媛県告示第384号
750	今治市	宮窪町宮窪	土生	347- II - 25(1)	令和3年3月26日	愛媛県告示第379号	-	-
751	今治市	宮窪町宮窪	土井野D	347- II - 27(1)	令和3年3月26日	愛媛県告示第384号	令和3年3月26日	愛媛県告示第384号

番号	所在地		区域名・番号		警戒区域		特別警戒区域	
					指定年月日	告示番号	指定年月日	告示番号
752	今治市	宮窪町宮窪	浜	347-Ⅱ-28(1)	令和3年3月26日	愛媛県告示第384号	令和3年3月26日	愛媛県告示第384号
753	今治市	宮窪町宮窪	山田	347-Ⅱ-29(1)	令和3年3月26日	愛媛県告示第384号	令和3年3月26日	愛媛県告示第384号
754	今治市	宮窪町宮窪	平原A	347-Ⅱ-30(1)	令和3年3月26日	愛媛県告示第379号	-	-
755	今治市	宮窪町宮窪	平原B	347-Ⅱ-31(1)	令和3年3月26日	愛媛県告示第384号	令和3年3月26日	愛媛県告示第384号
756	今治市	宮窪町宮窪	平原C	347-Ⅱ-32(1)	令和3年3月26日	愛媛県告示第384号	令和3年3月26日	愛媛県告示第384号
757	今治市	宮窪町宮窪	瀬道A	347-Ⅱ-33(1)	令和3年3月26日	愛媛県告示第384号	令和3年3月26日	愛媛県告示第384号
758	今治市	宮窪町宮窪	瀬道B	347-Ⅱ-34(1)	令和3年3月26日	愛媛県告示第384号	令和3年3月26日	愛媛県告示第384号
759	今治市	宮窪町宮窪	瀬道C	347-Ⅱ-35(1)	令和3年3月26日	愛媛県告示第384号	令和3年3月26日	愛媛県告示第384号
760	今治市	宮窪町宮窪	カレイ	347-Ⅱ-36(1)	令和3年3月26日	愛媛県告示第384号	令和3年3月26日	愛媛県告示第384号
761	今治市	宮窪町余所国	飛石	347-Ⅱ-37(1)	令和3年3月26日	愛媛県告示第384号	令和3年3月26日	愛媛県告示第384号
762	今治市	宮窪町余所国	楠	347-Ⅱ-38(1)	令和3年3月26日	愛媛県告示第384号	令和3年3月26日	愛媛県告示第384号
763	今治市	宮窪町余所国	仲側A	347-Ⅱ-39(1)	令和3年3月26日	愛媛県告示第384号	令和3年3月26日	愛媛県告示第384号
764	今治市	宮窪町余所国	西浜B	347-Ⅱ-42(1)	令和3年3月26日	愛媛県告示第384号	令和3年3月26日	愛媛県告示第384号
765	今治市	宮窪町余所国	西浜C	347-Ⅱ-43(1)	令和3年3月26日	愛媛県告示第384号	令和3年3月26日	愛媛県告示第384号
766	今治市	宮窪町余所国	宮西	347-Ⅱ-44(1)	令和3年3月26日	愛媛県告示第384号	令和3年3月26日	愛媛県告示第384号
767	今治市	宮窪町余所国・宮窪町早川	東側B	347-Ⅱ-45(1)	令和3年3月26日	愛媛県告示第384号	令和3年3月26日	愛媛県告示第384号
768	今治市	宮窪町早川	東側C	347-Ⅱ-46(1)	令和3年3月26日	愛媛県告示第384号	令和3年3月26日	愛媛県告示第384号
769	今治市	宮窪町早川	東側D	347-Ⅱ-47(1)	令和3年3月26日	愛媛県告示第384号	令和3年3月26日	愛媛県告示第384号
770	今治市	宮窪町早川	東上側A	347-Ⅱ-49(1)	令和3年3月26日	愛媛県告示第379号	-	-
771	今治市	宮窪町早川	東上側B	347-Ⅱ-50(1)	令和3年3月26日	愛媛県告示第384号	令和3年3月26日	愛媛県告示第384号
772	今治市	宮窪町早川	向側B	347-Ⅱ-51(1)	令和3年3月26日	愛媛県告示第384号	令和3年3月26日	愛媛県告示第384号
773	今治市	宮窪町早川	宮側B	347-Ⅱ-54(1)	令和3年3月26日	愛媛県告示第384号	令和3年3月26日	愛媛県告示第384号
774	今治市	宮窪町早川	宮側C	347-Ⅱ-55(1)	令和3年3月26日	愛媛県告示第384号	令和3年3月26日	愛媛県告示第384号
775	今治市	宮窪町早川	宮側D	347-Ⅱ-56(1)	令和3年3月26日	愛媛県告示第384号	令和3年3月26日	愛媛県告示第384号
776	今治市	宮窪町早川	宮側E	347-Ⅱ-57(1)	令和3年3月26日	愛媛県告示第384号	令和3年3月26日	愛媛県告示第384号
777	今治市	宮窪町早川	西側A	347-Ⅱ-58(1)	令和3年3月26日	愛媛県告示第384号	令和3年3月26日	愛媛県告示第384号
778	今治市	宮窪町早川	西側B	347-Ⅱ-59(1)	令和3年3月26日	愛媛県告示第384号	令和3年3月26日	愛媛県告示第384号
779	今治市	宮窪町早川	西側C	347-Ⅱ-60(1)	令和3年3月26日	愛媛県告示第384号	令和3年3月26日	愛媛県告示第384号

番号	所在地		区域名・番号		警戒区域		特別警戒区域	
					指定年月日	告示番号	指定年月日	告示番号
780	今治市	宮窪町早川	西側D	347-Ⅱ-61(1)	令和3年3月26日	愛媛県告示第384号	令和3年3月26日	愛媛県告示第384号
781	今治市	宮窪町早川	浜側	347-Ⅱ-62(1)	令和3年3月26日	愛媛県告示第384号	令和3年3月26日	愛媛県告示第384号
782	今治市	宮窪町余所国	余所国(1)	347-Ⅲ-1(1)	令和3年3月26日	愛媛県告示第384号	令和3年3月26日	愛媛県告示第384号
783	今治市	宮窪町余所国・宮窪町宮窪	余所国(2)	347-Ⅲ-2(1)	令和3年3月26日	愛媛県告示第384号	令和3年3月26日	愛媛県告示第384号
784	今治市	宮窪町宮窪	宮窪(2)	347-Ⅲ-4(1)	令和3年3月26日	愛媛県告示第384号	令和3年3月26日	愛媛県告示第384号
785	今治市	伯方町北浦	小田	348-Ⅰ-463(1)	令和3年3月26日	愛媛県告示第384号	令和3年3月26日	愛媛県告示第384号
786	今治市	伯方町北浦	沖	348-Ⅰ-464(1)	令和3年3月26日	愛媛県告示第384号	令和3年3月26日	愛媛県告示第384号
787	今治市	伯方町北浦	船越	348-Ⅰ-466(1)	令和3年3月26日	愛媛県告示第384号	令和3年3月26日	愛媛県告示第384号
788	今治市	伯方町木浦	古江	348-Ⅰ-471(1)	令和3年3月26日	愛媛県告示第384号	令和3年3月26日	愛媛県告示第384号
789	今治市	伯方町木浦	袈裟丸	348-Ⅰ-472(1)	令和3年3月26日	愛媛県告示第384号	令和3年3月26日	愛媛県告示第384号
790	今治市	伯方町木浦	新波止	348-Ⅰ-473(1)	令和3年3月26日	愛媛県告示第384号	令和3年3月26日	愛媛県告示第384号
791	今治市	伯方町木浦	港	348-Ⅰ-474(1)	令和3年3月26日	愛媛県告示第384号	令和3年3月26日	愛媛県告示第384号
792	今治市	伯方町木浦	尾浦西	348-Ⅰ-475(1)	令和3年3月26日	愛媛県告示第384号	令和3年3月26日	愛媛県告示第384号
793	今治市	伯方町木浦	尾浦南	348-Ⅰ-476(1)	令和3年3月26日	愛媛県告示第384号	令和3年3月26日	愛媛県告示第384号
794	今治市	伯方町木浦	尾浦	348-Ⅰ-478(1)	令和3年3月26日	愛媛県告示第384号	令和3年3月26日	愛媛県告示第384号
795	今治市	伯方町有津	若宮B	348-Ⅰ-479(1)	令和3年3月26日	愛媛県告示第384号	令和3年3月26日	愛媛県告示第384号
796	今治市	伯方町有津	若宮	348-Ⅰ-480(1)	令和3年3月26日	愛媛県告示第379号	-	-
797	今治市	伯方町有津	浜	348-Ⅰ-481(1)	令和3年3月26日	愛媛県告示第384号	令和3年3月26日	愛媛県告示第384号
798	今治市	伯方町有津	平尾	348-Ⅰ-482(1)	令和3年3月26日	愛媛県告示第384号	令和3年3月26日	愛媛県告示第384号
799	今治市	伯方町木浦	金崎1	348-Ⅱ-1(1)	令和3年3月26日	愛媛県告示第384号	令和3年3月26日	愛媛県告示第384号
800	今治市	伯方町木浦	瀬戸浜1	348-Ⅱ-2(1)	令和3年3月26日	愛媛県告示第384号	令和3年3月26日	愛媛県告示第384号
801	今治市	伯方町木浦	瀬戸浜2	348-Ⅱ-3(1)	令和3年3月26日	愛媛県告示第384号	令和3年3月26日	愛媛県告示第384号
802	今治市	伯方町木浦	手先	348-Ⅱ-4(1)	令和3年3月26日	愛媛県告示第379号	-	-
803	今治市	伯方町木浦	袈裟丸	348-Ⅱ-5(1)	令和3年3月26日	愛媛県告示第384号	令和3年3月26日	愛媛県告示第384号
804	今治市	伯方町木浦	古江	348-Ⅱ-6(1)	令和3年3月26日	愛媛県告示第384号	令和3年3月26日	愛媛県告示第384号
805	今治市	伯方町木浦	福羅2	348-Ⅱ-8(1)	令和3年3月26日	愛媛県告示第384号	令和3年3月26日	愛媛県告示第384号
806	今治市	伯方町木浦	薬師1	348-Ⅱ-9(1)	令和3年3月26日	愛媛県告示第384号	令和3年3月26日	愛媛県告示第384号
807	今治市	伯方町木浦	沢津1	348-Ⅱ-10(1)	令和3年3月26日	愛媛県告示第384号	令和3年3月26日	愛媛県告示第384号

番号	所在地		区域名・番号		警戒区域		特別警戒区域	
					指定年月日	告示番号	指定年月日	告示番号
808	今治市	伯方町木浦	沢津2	348-Ⅱ-11(1)	令和3年3月26日	愛媛県告示第384号	令和3年3月26日	愛媛県告示第384号
809	今治市	伯方町木浦	沢津3	348-Ⅱ-12(1)	令和3年3月26日	愛媛県告示第384号	令和3年3月26日	愛媛県告示第384号
810	今治市	伯方町木浦	羽田	348-Ⅱ-13(1)	令和3年3月26日	愛媛県告示第379号	-	-
811	今治市	伯方町木浦	大屋1	348-Ⅱ-16(1)	令和3年3月26日	愛媛県告示第384号	令和3年3月26日	愛媛県告示第384号
812	今治市	伯方町木浦	大屋2	348-Ⅱ-17(1)	令和3年3月26日	愛媛県告示第384号	令和3年3月26日	愛媛県告示第384号
813	今治市	伯方町木浦	湊1	348-Ⅱ-18(1)	令和3年3月26日	愛媛県告示第384号	令和3年3月26日	愛媛県告示第384号
814	今治市	伯方町木浦	湊2	348-Ⅱ-19(1)	令和3年3月26日	愛媛県告示第384号	令和3年3月26日	愛媛県告示第384号
815	今治市	伯方町木浦	殿ヶ市1	348-Ⅱ-20(1)	令和3年3月26日	愛媛県告示第384号	令和3年3月26日	愛媛県告示第384号
816	今治市	伯方町木浦	殿ヶ市2	348-Ⅱ-21(1)	令和3年3月26日	愛媛県告示第384号	令和3年3月26日	愛媛県告示第384号
817	今治市	伯方町木浦	大深山1	348-Ⅱ-22(1)	令和3年3月26日	愛媛県告示第384号	令和3年3月26日	愛媛県告示第384号
818	今治市	伯方町木浦	大深山2	348-Ⅱ-23(1)	令和3年3月26日	愛媛県告示第384号	令和3年3月26日	愛媛県告示第384号
819	今治市	伯方町有津	国道1	348-Ⅱ-24(1)	令和3年3月26日	愛媛県告示第384号	令和3年3月26日	愛媛県告示第384号
820	今治市	伯方町有津	国道4	348-Ⅱ-25(1)	令和3年3月26日	愛媛県告示第384号	令和3年3月26日	愛媛県告示第384号
821	今治市	伯方町有津	国道3	348-Ⅱ-26(1)	令和3年3月26日	愛媛県告示第384号	令和3年3月26日	愛媛県告示第384号
822	今治市	伯方町有津	国道2	348-Ⅱ-27(1)	令和3年3月26日	愛媛県告示第384号	令和3年3月26日	愛媛県告示第384号
823	今治市	伯方町有津	矢崎1	348-Ⅱ-28(1)	令和3年3月26日	愛媛県告示第384号	令和3年3月26日	愛媛県告示第384号
824	今治市	伯方町叶浦	道下1	348-Ⅱ-29(1)	令和3年3月26日	愛媛県告示第384号	令和3年3月26日	愛媛県告示第384号
825	今治市	伯方町叶浦	道下2	348-Ⅱ-30(1)	令和3年3月26日	愛媛県告示第384号	令和3年3月26日	愛媛県告示第384号
826	今治市	伯方町有津	道下3	348-Ⅱ-31(1)	令和3年3月26日	愛媛県告示第384号	令和3年3月26日	愛媛県告示第384号
827	今治市	伯方町有津	浜ノ上	348-Ⅱ-32(1)	令和3年3月26日	愛媛県告示第384号	令和3年3月26日	愛媛県告示第384号
828	今治市	伯方町叶浦	神田	348-Ⅱ-33(1)	令和3年3月26日	愛媛県告示第384号	令和3年3月26日	愛媛県告示第384号
829	今治市	伯方町叶浦	寺山	348-Ⅱ-34(1)	令和3年3月26日	愛媛県告示第384号	令和3年3月26日	愛媛県告示第384号
830	今治市	伯方町叶浦	西側1	348-Ⅱ-35(1)	令和3年3月26日	愛媛県告示第379号	-	-
831	今治市	伯方町叶浦	西側2	348-Ⅱ-36(1)	令和3年3月26日	愛媛県告示第384号	令和3年3月26日	愛媛県告示第384号
832	今治市	伯方町伊方	尾鼻1	348-Ⅱ-37(1)	令和3年3月26日	愛媛県告示第384号	令和3年3月26日	愛媛県告示第384号
833	今治市	伯方町叶浦	尾鼻2	348-Ⅱ-38(1)	令和3年3月26日	愛媛県告示第384号	令和3年3月26日	愛媛県告示第384号
834	今治市	伯方町伊方	枝越1	348-Ⅱ-39(1)	令和3年3月26日	愛媛県告示第384号	令和3年3月26日	愛媛県告示第384号
835	今治市	伯方町伊方	枝越2	348-Ⅱ-40(1)	令和3年3月26日	愛媛県告示第384号	令和3年3月26日	愛媛県告示第384号

番号	所在地		区域名・番号		警戒区域		特別警戒区域	
					指定年月日	告示番号	指定年月日	告示番号
836	今治市	伯方町伊方	枝越3	348-Ⅱ-41(1)	令和3年3月26日	愛媛県告示第384号	令和3年3月26日	愛媛県告示第384号
837	今治市	伯方町伊方	三坂山1	348-Ⅱ-43(1)	令和3年3月26日	愛媛県告示第384号	令和3年3月26日	愛媛県告示第384号
838	今治市	伯方町伊方	三坂山2	348-Ⅱ-44(1)	令和3年3月26日	愛媛県告示第384号	令和3年3月26日	愛媛県告示第384号
839	今治市	伯方町伊方	熊口1	348-Ⅱ-45(1)	令和3年3月26日	愛媛県告示第384号	令和3年3月26日	愛媛県告示第384号
840	今治市	伯方町伊方	熊口2	348-Ⅱ-46(1)	令和3年3月26日	愛媛県告示第384号	令和3年3月26日	愛媛県告示第384号
841	今治市	伯方町伊方	熊口3	348-Ⅱ-47(1)	令和3年3月26日	愛媛県告示第384号	令和3年3月26日	愛媛県告示第384号
842	今治市	伯方町伊方	熊口4	348-Ⅱ-48(1)	令和3年3月26日	愛媛県告示第384号	令和3年3月26日	愛媛県告示第384号
843	今治市	伯方町伊方	向1	348-Ⅱ-49(1)	令和3年3月26日	愛媛県告示第384号	令和3年3月26日	愛媛県告示第384号
844	今治市	伯方町伊方	向2	348-Ⅱ-50(1)	令和3年3月26日	愛媛県告示第384号	令和3年3月26日	愛媛県告示第384号
845	今治市	伯方町伊方	浜1	348-Ⅱ-51(1)	令和3年3月26日	愛媛県告示第384号	令和3年3月26日	愛媛県告示第384号
846	今治市	伯方町北浦	小田	348-Ⅱ-53(1)	令和3年3月26日	愛媛県告示第384号	令和3年3月26日	愛媛県告示第384号
847	今治市	伯方町北浦	沖1	348-Ⅱ-54(1)	令和3年3月26日	愛媛県告示第384号	令和3年3月26日	愛媛県告示第384号
848	今治市	伯方町北浦	沖2	348-Ⅱ-55(1)	令和3年3月26日	愛媛県告示第379号	-	-
849	今治市	伯方町北浦	沖3	348-Ⅱ-56(1)	令和3年3月26日	愛媛県告示第379号	-	-
850	今治市	伯方町北浦	浜上	348-Ⅱ-58(1)	令和3年3月26日	愛媛県告示第384号	令和3年3月26日	愛媛県告示第384号
851	今治市	伯方町北浦	池田A	348-Ⅱ-59(1)	令和3年3月26日	愛媛県告示第384号	令和3年3月26日	愛媛県告示第384号
852	今治市	伯方町北浦	弓場1	348-Ⅱ-60(1)	令和3年3月26日	愛媛県告示第384号	令和3年3月26日	愛媛県告示第384号
853	今治市	伯方町北浦	弓場2	348-Ⅱ-61(1)	令和3年3月26日	愛媛県告示第379号	-	-
854	今治市	伯方町北浦	河尻	348-Ⅱ-64(1)	令和3年3月26日	愛媛県告示第384号	令和3年3月26日	愛媛県告示第384号
855	今治市	伯方町北浦	吉田1	348-Ⅱ-65(1)	令和3年3月26日	愛媛県告示第384号	令和3年3月26日	愛媛県告示第384号
856	今治市	伯方町北浦	吉田2	348-Ⅱ-66(1)	令和3年3月26日	愛媛県告示第379号	-	-
857	今治市	伯方町北浦	吉田3	348-Ⅱ-67(1)	令和3年3月26日	愛媛県告示第379号	-	-
858	今治市	伯方町北浦	吉田4	348-Ⅱ-68(1)	令和3年3月26日	愛媛県告示第384号	令和3年3月26日	愛媛県告示第384号
859	今治市	伯方町北浦	吉田5	348-Ⅱ-69(1)	令和3年3月26日	愛媛県告示第384号	令和3年3月26日	愛媛県告示第384号
860	今治市	伯方町北浦	森1	348-Ⅱ-70(1)	令和3年3月26日	愛媛県告示第384号	令和3年3月26日	愛媛県告示第384号
861	今治市	伯方町北浦	森2	348-Ⅱ-71(1)	令和3年3月26日	愛媛県告示第384号	令和3年3月26日	愛媛県告示第384号
862	今治市	伯方町北浦	森3	348-Ⅱ-72(1)	令和3年3月26日	愛媛県告示第384号	令和3年3月26日	愛媛県告示第384号
863	今治市	伯方町北浦	森4	348-Ⅱ-73(1)	令和3年3月26日	愛媛県告示第384号	令和3年3月26日	愛媛県告示第384号

番号	所在地		区域名・番号		警戒区域		特別警戒区域	
					指定年月日	告示番号	指定年月日	告示番号
864	今治市	伯方町北浦	森5	348-Ⅱ-74(1)	令和3年3月26日	愛媛県告示第384号	令和3年3月26日	愛媛県告示第384号
865	今治市	伯方町北浦	森6	348-Ⅱ-75(1)	令和3年3月26日	愛媛県告示第384号	令和3年3月26日	愛媛県告示第384号
866	今治市	伯方町北浦	森7	348-Ⅱ-76(1)	令和3年3月26日	愛媛県告示第384号	令和3年3月26日	愛媛県告示第384号
867	今治市	伯方町北浦	竹田1	348-Ⅱ-77(1)	令和3年3月26日	愛媛県告示第384号	令和3年3月26日	愛媛県告示第384号
868	今治市	伯方町北浦	竹田4	348-Ⅱ-80(1)	令和3年3月26日	愛媛県告示第384号	令和3年3月26日	愛媛県告示第384号
869	今治市	伯方町北浦	竹田5	348-Ⅱ-81(1)	令和3年3月26日	愛媛県告示第384号	令和3年3月26日	愛媛県告示第384号
870	今治市	伯方町木浦	古江北1	348-Ⅱ-82(1)	令和3年3月26日	愛媛県告示第384号	令和3年3月26日	愛媛県告示第384号
871	今治市	伯方町木浦	古江北2	348-Ⅱ-83(1)	令和3年3月26日	愛媛県告示第384号	令和3年3月26日	愛媛県告示第384号
872	今治市	伯方町木浦	古江中	348-Ⅱ-84(1)	令和3年3月26日	愛媛県告示第384号	令和3年3月26日	愛媛県告示第384号
873	今治市	伯方町北浦	吉田6	348-Ⅱ-85(1)	令和3年3月26日	愛媛県告示第384号	令和3年3月26日	愛媛県告示第384号
874	今治市	伯方町伊方	枝越5	348-Ⅱ-86(1)	令和3年3月26日	愛媛県告示第384号	令和3年3月26日	愛媛県告示第384号
875	今治市	伯方町叶浦・北浦	叶浦	348-Ⅲ-1(1)	令和3年3月26日	愛媛県告示第384号	令和3年3月26日	愛媛県告示第384号
876	今治市	伯方町北浦	加藤地1	348-Ⅲ-2(1)	令和3年3月26日	愛媛県告示第384号	令和3年3月26日	愛媛県告示第384号
877	今治市	伯方町木浦	加藤地2	348-Ⅲ-3(1)	令和3年3月26日	愛媛県告示第384号	令和3年3月26日	愛媛県告示第384号
878	今治市	伯方町有津	有津3	348-Ⅲ-7(1)	令和3年3月26日	愛媛県告示第384号	令和3年3月26日	愛媛県告示第384号
879	今治市	上浦町盛	盛	353-Ⅰ-541	令和3年3月26日	愛媛県告示第384号	令和3年3月26日	愛媛県告示第384号
880	今治市	上浦町盛	盛A	353-Ⅱ-1(1)	令和3年3月26日	愛媛県告示第384号	令和3年3月26日	愛媛県告示第384号
881	今治市	上浦町盛	盛B	353-Ⅱ-2(1)	令和3年3月26日	愛媛県告示第384号	令和3年3月26日	愛媛県告示第384号
882	今治市	上浦町井口	井口A	353-Ⅱ-3(1)	令和3年3月26日	愛媛県告示第384号	令和3年3月26日	愛媛県告示第384号
883	今治市	上浦町井口	井口B	353-Ⅱ-4(1)	令和3年3月26日	愛媛県告示第384号	令和3年3月26日	愛媛県告示第384号
884	今治市	上浦町井口	井口C	353-Ⅱ-6(1)	令和3年3月26日	愛媛県告示第384号	令和3年3月26日	愛媛県告示第384号
885	今治市	上浦町井口	井口D	353-Ⅱ-7(1)	令和3年3月26日	愛媛県告示第384号	令和3年3月26日	愛媛県告示第384号
886	今治市	上浦町井口	井口E	353-Ⅱ-8(1)	令和3年3月26日	愛媛県告示第384号	令和3年3月26日	愛媛県告示第384号
887	今治市	上浦町井口	井口F	353-Ⅱ-9(1)	令和3年3月26日	愛媛県告示第384号	令和3年3月26日	愛媛県告示第384号
888	今治市	上浦町井口	井口G	353-Ⅱ-10(1)	令和3年3月26日	愛媛県告示第379号	-	-
889	今治市	上浦町井口	井口H	353-Ⅱ-11(1)	令和3年3月26日	愛媛県告示第384号	令和3年3月26日	愛媛県告示第384号
890	今治市	上浦町井口	井口I	353-Ⅱ-12(1)	令和3年3月26日	愛媛県告示第384号	令和3年3月26日	愛媛県告示第384号
891	今治市	上浦町井口	井口J	353-Ⅱ-13(1)	令和3年3月26日	愛媛県告示第384号	令和3年3月26日	愛媛県告示第384号

番号	所在地		区域名・番号		警戒区域		特別警戒区域	
					指定年月日	告示番号	指定年月日	告示番号
892	今治市	上浦町井口	井口K	353- II - 14(1)	令和3年3月26日	愛媛県告示第384号	令和3年3月26日	愛媛県告示第384号
893	今治市	上浦町井口	井口L	353- II - 15(1)	令和3年3月26日	愛媛県告示第384号	令和3年3月26日	愛媛県告示第384号
894	今治市	上浦町井口	井口M	353- II - 16(1)	令和3年3月26日	愛媛県告示第384号	令和3年3月26日	愛媛県告示第384号
895	今治市	上浦町井口	井口N	353- II - 17(1)	令和3年3月26日	愛媛県告示第384号	令和3年3月26日	愛媛県告示第384号
896	今治市	上浦町井口	井口O	353- II - 18(1)	令和3年3月26日	愛媛県告示第384号	令和3年3月26日	愛媛県告示第384号
897	今治市	上浦町井口	井口P	353- II - 19(1)	令和3年3月26日	愛媛県告示第384号	令和3年3月26日	愛媛県告示第384号
898	今治市	上浦町井口	井口Q	353- II - 20(1)	令和3年3月26日	愛媛県告示第384号	令和3年3月26日	愛媛県告示第384号
899	今治市	上浦町甘崎	甘崎A	353- II - 21(1)	令和3年3月26日	愛媛県告示第384号	令和3年3月26日	愛媛県告示第384号
900	今治市	上浦町甘崎	甘崎B	353- II - 22(1)	令和3年3月26日	愛媛県告示第384号	令和3年3月26日	愛媛県告示第384号
901	今治市	上浦町甘崎	甘崎C	353- II - 23(1)	令和3年3月26日	愛媛県告示第384号	令和3年3月26日	愛媛県告示第384号
902	今治市	上浦町甘崎	甘崎D	353- II - 24(1)	令和3年3月26日	愛媛県告示第384号	令和3年3月26日	愛媛県告示第384号
903	今治市	上浦町甘崎・瀬戸	甘崎E	353- II - 25(1)	令和3年3月26日	愛媛県告示第384号	令和3年3月26日	愛媛県告示第384号
904	今治市	上浦町瀬戸	瀬戸A	353- II - 26(1)	令和3年3月26日	愛媛県告示第384号	令和3年3月26日	愛媛県告示第384号
905	今治市	上浦町瀬戸	瀬戸B	353- II - 27(1)	令和3年3月26日	愛媛県告示第384号	令和3年3月26日	愛媛県告示第384号
906	今治市	上浦町瀬戸	瀬戸C	353- II - 28(1)	令和3年3月26日	愛媛県告示第384号	令和3年3月26日	愛媛県告示第384号
907	今治市	上浦町瀬戸	瀬戸D	353- II - 29(1)	令和3年3月26日	愛媛県告示第384号	令和3年3月26日	愛媛県告示第384号
908	今治市	大三島町肥海	洲元B	354- I - 553(1)	令和3年3月26日	愛媛県告示第384号	令和3年3月26日	愛媛県告示第384号
909	今治市	大三島町肥海	高知奥	354- I - 556(1)	令和3年3月26日	愛媛県告示第384号	令和3年3月26日	愛媛県告示第384号
910	今治市	大三島町明日	明日	354- I - 559(1)	令和3年3月26日	愛媛県告示第384号	令和3年3月26日	愛媛県告示第384号
911	今治市	大三島町明日	屋島谷	354- I - 560(1)	令和3年3月26日	愛媛県告示第384号	令和3年3月26日	愛媛県告示第384号
912	今治市	大三島町宮浦	下条	354- I - 562(1)	令和3年3月26日	愛媛県告示第384号	令和3年3月26日	愛媛県告示第384号
913	今治市	大三島町宮浦	新地	354- I - 563(1)	令和3年3月26日	愛媛県告示第384号	令和3年3月26日	愛媛県告示第384号
914	今治市	大三島町宮浦	四捨賀	354- I - 564(1)	令和3年3月26日	愛媛県告示第384号	令和3年3月26日	愛媛県告示第384号
915	今治市	大三島町台	添A	354- I - 565(1)	令和3年3月26日	愛媛県告示第384号	令和3年3月26日	愛媛県告示第384号
916	今治市	大三島町台	添B	354- I - 566(1)	令和3年3月26日	愛媛県告示第384号	令和3年3月26日	愛媛県告示第384号
917	今治市	大三島町台	山田A	354- I - 567(1)	令和3年3月26日	愛媛県告示第384号	令和3年3月26日	愛媛県告示第384号
918	今治市	大三島町台	山田B	354- I - 568(1)	令和3年3月26日	愛媛県告示第384号	令和3年3月26日	愛媛県告示第384号
919	今治市	大三島町台	井戸	354- I - 569(1)	令和3年3月26日	愛媛県告示第384号	令和3年3月26日	愛媛県告示第384号

番号	所在地		区域名・番号		警戒区域		特別警戒区域	
					指定年月日	告示番号	指定年月日	告示番号
920	今治市	大三島町野々江	郷A	354- I - 573(1)	令和3年3月26日	愛媛県告示第384号	令和3年3月26日	愛媛県告示第384号
921	今治市	大三島町野々江	郷B	354- I - 574(1)	令和3年3月26日	愛媛県告示第384号	令和3年3月26日	愛媛県告示第384号
922	今治市	大三島町口総	長尾	354- I - 575(1)	令和3年3月26日	愛媛県告示第384号	令和3年3月26日	愛媛県告示第384号
923	今治市	大三島町口総	平尾A	354- I - 576(1)	令和3年3月26日	愛媛県告示第384号	令和3年3月26日	愛媛県告示第384号
924	今治市	大三島町口総	平尾B	354- I - 577(1)	令和3年3月26日	愛媛県告示第384号	令和3年3月26日	愛媛県告示第384号
925	今治市	大三島町口総	瀬戸	354- I - 578(1)	令和3年3月26日	愛媛県告示第384号	令和3年3月26日	愛媛県告示第384号
926	今治市	大三島町浦戸	浦戸	354- I - 579(1)	令和3年3月26日	愛媛県告示第384号	令和3年3月26日	愛媛県告示第384号
927	今治市	大三島町宗方	宗方D	354- I - 580(1)	令和3年3月26日	愛媛県告示第384号	令和3年3月26日	愛媛県告示第384号
928	今治市	大三島町宗方	宗方E	354- I - 581(1)	令和3年3月26日	愛媛県告示第384号	令和3年3月26日	愛媛県告示第384号
929	今治市	大三島町宗方	宗方A	354- I - 582(1)	令和3年3月26日	愛媛県告示第384号	令和3年3月26日	愛媛県告示第384号
930	今治市	大三島町宗方	宗方B	354- I - 583(1)	令和3年3月26日	愛媛県告示第384号	令和3年3月26日	愛媛県告示第384号
931	今治市	大三島町宗方	幸崎	354- I - 584(1)	令和3年3月26日	愛媛県告示第384号	令和3年3月26日	愛媛県告示第384号
932	今治市	大三島町宗方	宗方F	354- I - 2658(1)	令和3年3月26日	愛媛県告示第384号	令和3年3月26日	愛媛県告示第384号
933	今治市	大三島町肥海	洲元A	354- II - 1(1)	令和3年3月26日	愛媛県告示第384号	令和3年3月26日	愛媛県告示第384号
934	今治市	大三島町肥海	洲元	354- II - 2(1)	令和3年3月26日	愛媛県告示第384号	令和3年3月26日	愛媛県告示第384号
935	今治市	大三島町肥海	和泉	354- II - 3(1)	令和3年3月26日	愛媛県告示第384号	令和3年3月26日	愛媛県告示第384号
936	今治市	大三島町肥海	長間谷A	354- II - 4(1)	令和3年3月26日	愛媛県告示第384号	令和3年3月26日	愛媛県告示第384号
937	今治市	大三島町肥海	長間谷B	354- II - 5(1)	令和3年3月26日	愛媛県告示第384号	令和3年3月26日	愛媛県告示第384号
938	今治市	大三島町肥海	篠浜	354- II - 6(1)	令和3年3月26日	愛媛県告示第384号	令和3年3月26日	愛媛県告示第384号
939	今治市	大三島町大見	大見	354- II - 7(1)	令和3年3月26日	愛媛県告示第384号	令和3年3月26日	愛媛県告示第384号
940	今治市	大三島町明日	明日	354- II - 8(1)	令和3年3月26日	愛媛県告示第384号	令和3年3月26日	愛媛県告示第384号
941	今治市	大三島町宮浦	下条	354- II - 9(1)	令和3年3月26日	愛媛県告示第384号	令和3年3月26日	愛媛県告示第384号
942	今治市	大三島町台	山田C	354- II - 10(1)	令和3年3月26日	愛媛県告示第384号	令和3年3月26日	愛媛県告示第384号
943	今治市	大三島町台	井戸	354- II - 11(1)	令和3年3月26日	愛媛県告示第384号	令和3年3月26日	愛媛県告示第384号
944	今治市	大三島町野々江	砂塚	354- II - 12(1)	令和3年3月26日	愛媛県告示第384号	令和3年3月26日	愛媛県告示第384号
945	今治市	大三島町野々江	奥迫	354- II - 13(1)	令和3年3月26日	愛媛県告示第384号	令和3年3月26日	愛媛県告示第384号
946	今治市	大三島町野々江	下の浜	354- II - 14(1)	令和3年3月26日	愛媛県告示第384号	令和3年3月26日	愛媛県告示第384号
947	今治市	大三島町野々江	六の浜	354- II - 15(1)	令和3年3月26日	愛媛県告示第384号	令和3年3月26日	愛媛県告示第384号

番号	所在地		区域名・番号		警戒区域		特別警戒区域	
					指定年月日	告示番号	指定年月日	告示番号
948	今治市	大三島町口総	口総谷	354- II - 16(1)	令和3年3月26日	愛媛県告示第384号	令和3年3月26日	愛媛県告示第384号
949	今治市	大三島町口総	浜A	354- II - 17(1)	令和3年3月26日	愛媛県告示第384号	令和3年3月26日	愛媛県告示第384号
950	今治市	大三島町浦戸	大山	354- II - 18(1)	令和3年3月26日	愛媛県告示第384号	令和3年3月26日	愛媛県告示第384号
951	今治市	大三島町宗方	黒瀬	354- II - 19(1)	令和3年3月26日	愛媛県告示第384号	令和3年3月26日	愛媛県告示第384号
952	今治市	大三島町肥海	頼近	354- II - 20(1)	令和3年3月26日	愛媛県告示第384号	令和3年3月26日	愛媛県告示第384号
953	今治市	大三島町肥海	高知奥A	354- II - 21(1)	令和3年3月26日	愛媛県告示第384号	令和3年3月26日	愛媛県告示第384号
954	今治市	大三島町明日	和田条A	354- II - 22(1)	令和3年3月26日	愛媛県告示第384号	令和3年3月26日	愛媛県告示第384号
955	今治市	大三島町明日	浜A	354- II - 23(1)	令和3年3月26日	愛媛県告示第384号	令和3年3月26日	愛媛県告示第384号
956	今治市	大三島町宮浦	カジヤA	354- II - 24(1)	令和3年3月26日	愛媛県告示第384号	令和3年3月26日	愛媛県告示第384号
957	今治市	大三島町野々江	笠松	354- II - 25(1)	令和3年3月26日	愛媛県告示第384号	令和3年3月26日	愛媛県告示第384号
958	今治市	大三島町口総	上長瀬A	354- II - 26(1)	令和3年3月26日	愛媛県告示第384号	令和3年3月26日	愛媛県告示第384号
959	今治市	大三島町口総	上長瀬B	354- II - 27(1)	令和3年3月26日	愛媛県告示第384号	令和3年3月26日	愛媛県告示第384号
960	今治市	大三島町口総	奥条	354- II - 28(1)	令和3年3月26日	愛媛県告示第384号	令和3年3月26日	愛媛県告示第384号
961	今治市	大三島町口総	谷条	354- II - 29(1)	令和3年3月26日	愛媛県告示第384号	令和3年3月26日	愛媛県告示第384号
962	今治市	大三島町浦戸	岡条	354- II - 30(1)	令和3年3月26日	愛媛県告示第384号	令和3年3月26日	愛媛県告示第384号
963	今治市	大三島町浦戸	浜条	354- II - 31(1)	令和3年3月26日	愛媛県告示第384号	令和3年3月26日	愛媛県告示第384号
964	今治市	大三島町北川	北川	354- II - 32(1)	令和3年3月26日	愛媛県告示第384号	令和3年3月26日	愛媛県告示第384号
965	今治市	大三島町向山	向山A	354- II - 33(1)	令和3年3月26日	愛媛県告示第384号	令和3年3月26日	愛媛県告示第384号
966	今治市	大三島町宗方	宗方	354- II - 34(1)	令和3年3月26日	愛媛県告示第384号	令和3年3月26日	愛媛県告示第384号
967	今治市	関前岡村	城の谷	355- I - 586(1)	令和3年3月26日	愛媛県告示第384号	令和3年3月26日	愛媛県告示第384号
968	今治市	関前岡村	岡村B	355- I - 587(1)	令和3年3月26日	愛媛県告示第384号	令和3年3月26日	愛媛県告示第384号
969	今治市	関前岡村	園地	355- I - 588(1)	令和3年3月26日	愛媛県告示第384号	令和3年3月26日	愛媛県告示第384号
970	今治市	関前岡村	岡村西側	355- I - 589(1)	令和3年3月26日	愛媛県告示第384号	令和3年3月26日	愛媛県告示第384号
971	今治市	関前岡村	岡村A	355- I - 590(1)	令和3年3月26日	愛媛県告示第384号	令和3年3月26日	愛媛県告示第384号
972	今治市	関前岡村	風呂側	355- I - 591(1)	令和3年3月26日	愛媛県告示第384号	令和3年3月26日	愛媛県告示第384号
973	今治市	関前岡村	岡村C	355- I - 593(1)	令和3年3月26日	愛媛県告示第384号	令和3年3月26日	愛媛県告示第384号
974	今治市	関前岡村	白瀉	355- I - 594(1)	令和3年3月26日	愛媛県告示第384号	令和3年3月26日	愛媛県告示第384号
975	今治市	関前小大下	中山B	355- I - 596(1)	令和3年3月26日	愛媛県告示第384号	令和3年3月26日	愛媛県告示第384号

番号	所在地		区域名・番号		警戒区域		特別警戒区域	
					指定年月日	告示番号	指定年月日	告示番号
976	今治市	関前小大下	東山A	355- I - 597(1)	令和3年3月26日	愛媛県告示第384号	令和3年3月26日	愛媛県告示第384号
977	今治市	関前小大下	小大下中山	355- I - 598(1)	令和3年3月26日	愛媛県告示第384号	令和3年3月26日	愛媛県告示第384号
978	今治市	関前大下	大下A	355- I - 600(1)	令和3年3月26日	愛媛県告示第384号	令和3年3月26日	愛媛県告示第384号
979	今治市	関前大下	大下B	355- I - 601(1)	令和3年3月26日	愛媛県告示第384号	令和3年3月26日	愛媛県告示第384号
980	今治市	関前大下	大下C	355- I - 602(1)	令和3年3月26日	愛媛県告示第384号	令和3年3月26日	愛媛県告示第384号
981	今治市	関前小大下	明神	355- II - 1(1)	令和3年3月26日	愛媛県告示第384号	令和3年3月26日	愛媛県告示第384号
982	今治市	大三島町宮浦	上条	354- I - 561(1)	令和3年3月26日	愛媛県告示第384号	令和3年3月26日	愛媛県告示第384号

(2) 土石流

番号	所在地		区域名・番号		警戒区域		特別警戒区域	
					指定年月日	告示番号	指定年月日	告示番号
1	今治市	新谷	谷ノ川	202-1024-1	平成27年3月24日	愛媛県告示第330号	平成27年3月24日	愛媛県告示第330号
2	今治市	神宮	池ノ谷川	202-1027	平成27年3月24日	愛媛県告示第330号	平成27年3月24日	愛媛県告示第330号
3	今治市	野間	宮脇川左支川1	202-1032	平成27年3月24日	愛媛県告示第330号	平成27年3月24日	愛媛県告示第330号
4	今治市	野間	宮脇川左支川2	202-1033-1	平成27年3月24日	愛媛県告示第330号	平成27年3月24日	愛媛県告示第330号
5	今治市	野間	宮脇川左支川2	202-1033-2	平成27年3月24日	愛媛県告示第330号	平成27年3月24日	愛媛県告示第330号
6	今治市	山方町1丁目	日吉川	202-1034	平成27年3月24日	愛媛県告示第330号	平成27年3月24日	愛媛県告示第330号
7	今治市	高部	扇谷川	202-1043	平成27年3月24日	愛媛県告示第330号	平成27年3月24日	愛媛県告示第330号
8	今治市	杣田	杣田川	202-1046-1	平成27年3月24日	愛媛県告示第330号	平成27年3月24日	愛媛県告示第330号
9	今治市	杣田	杣田川	202-1046-3	平成27年3月24日	愛媛県告示第330号	平成27年3月24日	愛媛県告示第330号
10	今治市	杣田	杣田川	202-1046-4	平成27年3月24日	愛媛県告示第330号	平成27年3月24日	愛媛県告示第330号
11	今治市	杣田	杣田川	202-1046-5	平成27年3月24日	愛媛県告示第330号	平成27年3月24日	愛媛県告示第330号
12	今治市	朝倉下万丁	満願寺川右支川1	341-1051	平成27年3月24日	愛媛県告示第330号	平成27年3月24日	愛媛県告示第330号
13	今治市	朝倉北	笠松川	341-1055	平成27年3月24日	愛媛県告示第330号	平成27年3月24日	愛媛県告示第330号
14	今治市	朝倉上	猿田川	341-1058	平成27年3月24日	愛媛県告示第330号	平成27年3月24日	愛媛県告示第330号
15	今治市	朝倉上浅地	岩戸谷川	341-1060	平成27年3月24日	愛媛県告示第330号	平成27年3月24日	愛媛県告示第330号
16	今治市	朝倉上峠	金山川	341-1063	平成27年3月24日	愛媛県告示第330号	平成27年3月24日	愛媛県告示第330号
17	今治市	朝倉下	西藏寺川-1	341-1070	平成27年3月24日	愛媛県告示第330号	平成27年3月24日	愛媛県告示第330号
18	今治市	朝倉上西藏寺	西藏寺川-2	341-1071	平成27年3月24日	愛媛県告示第330号	平成27年3月24日	愛媛県告示第330号
19	今治市	朝倉上西藏寺	西藏寺東川	341-1073	平成27年3月24日	愛媛県告示第330号	平成27年3月24日	愛媛県告示第330号

番号	所在地		区域名・番号		警戒区域		特別警戒区域	
					指定年月日	告示番号	指定年月日	告示番号
20	今治市	玉川町中村	原川	342-1082	平成27年3月24日	愛媛県告示第330号	平成27年3月24日	愛媛県告示第330号
21	今治市	玉川町中村	マトバ川	342-1083	平成27年3月24日	愛媛県告示第330号	平成27年3月24日	愛媛県告示第330号
22	今治市	玉川町中村	オショウブガ	342-1084-1	平成27年3月24日	愛媛県告示第330号	平成27年3月24日	愛媛県告示第330号
23	今治市	玉川町中村	オショウブガ	342-1084-2	平成27年3月24日	愛媛県告示第330号	平成27年3月24日	愛媛県告示第330号
24	今治市	玉川町中村	轟谷川	342-1086	平成27年3月24日	愛媛県告示第330号	平成27年3月24日	愛媛県告示第330号
25	今治市	玉川町中村	中村川	342-1088	平成27年3月24日	愛媛県告示第330号	平成27年3月24日	愛媛県告示第330号
26	今治市	玉川町高野	山ノ神川	342-1092	平成27年3月24日	愛媛県告示第330号	平成27年3月24日	愛媛県告示第330号
27	今治市	玉川町畑寺	畑寺川	342-1096	平成27年3月24日	愛媛県告示第330号	平成27年3月24日	愛媛県告示第330号
28	今治市	玉川町畑寺	畑寺川	342-1098	平成27年3月24日	愛媛県告示第330号	平成27年3月24日	愛媛県告示第330号
29	今治市	玉川町鈍川	菅ヶ谷川	342-1104	平成27年3月24日	愛媛県告示第330号	平成27年3月24日	愛媛県告示第330号
30	今治市	玉川町鈍川	池ノ谷川	342-1110	平成27年3月24日	愛媛県告示第330号	平成27年3月24日	愛媛県告示第330号
31	今治市	玉川町鈍川	楸ノ木川	342-1111	平成27年3月24日	愛媛県告示第330号	平成27年3月24日	愛媛県告示第330号
32	今治市	玉川町木地	篠ヶ成川	342-1113	平成27年3月24日	愛媛県告示第330号	平成27年3月24日	愛媛県告示第330号
33	今治市	玉川町木地	湯ノ谷川	342-1116	平成27年3月24日	愛媛県告示第330号	平成27年3月24日	愛媛県告示第330号
34	今治市	玉川町木地	祓川	342-1117	平成27年3月24日	愛媛県告示第330号	平成27年3月24日	愛媛県告示第330号
35	今治市	玉川町鈍川	シシオチ川	342-1119	平成27年3月24日	愛媛県告示第330号	平成27年3月24日	愛媛県告示第330号
36	今治市	玉川町鈍川	楠窪川	342-1121	平成27年3月24日	愛媛県告示第330号	平成27年3月24日	愛媛県告示第330号
37	今治市	玉川町鈍川	東大下川	342-1122	平成27年3月24日	愛媛県告示第330号	平成27年3月24日	愛媛県告示第330号
38	今治市	玉川町鈍川	西大下川	342-1125	平成27年3月24日	愛媛県告示第330号	平成27年3月24日	愛媛県告示第330号
39	今治市	玉川町鈍川	樋ノ口川	342-1127	平成27年3月24日	愛媛県告示第330号	平成27年3月24日	愛媛県告示第330号
40	今治市	玉川町竜岡上	北谷川	342-1129	平成27年3月24日	愛媛県告示第330号	平成27年3月24日	愛媛県告示第330号
41	今治市	玉川町竜岡上	中通川	342-1132	平成27年3月24日	愛媛県告示第330号	平成27年3月24日	愛媛県告示第330号
42	今治市	玉川町葛谷	炭屋谷川	342-1133	平成27年3月24日	愛媛県告示第330号	平成27年3月24日	愛媛県告示第330号
43	今治市	玉川町葛谷	原田川	342-1134-1	平成27年3月24日	愛媛県告示第330号	平成27年3月24日	愛媛県告示第330号
44	今治市	玉川町葛谷	原田川	342-1134-2	平成27年3月24日	愛媛県告示第330号	平成27年3月24日	愛媛県告示第330号
45	今治市	玉川町葛谷	原田川	342-1134-3	平成27年3月24日	愛媛県告示第330号	平成27年3月24日	愛媛県告示第330号
46	今治市	玉川町葛谷	原田川	342-1134-4	平成27年3月24日	愛媛県告示第330号	平成27年3月24日	愛媛県告示第330号
47	今治市	玉川町葛谷	原田川	342-1134-5	平成27年3月24日	愛媛県告示第330号	平成27年3月24日	愛媛県告示第330号

番号	所在地		区域名・番号		警戒区域		特別警戒区域	
					指定年月日	告示番号	指定年月日	告示番号
48	今治市	玉川町葛谷	御後川	342-1135-1	平成27年3月24日	愛媛県告示第330号	平成27年3月24日	愛媛県告示第330号
49	今治市	玉川町葛谷	御後川	342-1135-2	平成27年3月24日	愛媛県告示第330号	平成27年3月24日	愛媛県告示第330号
50	今治市	玉川町葛谷	御後川	342-1135-3	平成27年3月24日	愛媛県告示第330号	平成27年3月24日	愛媛県告示第330号
51	今治市	玉川町葛谷	東薬師谷川	342-1138	平成27年3月24日	愛媛県告示第330号	平成27年3月24日	愛媛県告示第330号
52	今治市	玉川町竜岡下	吉ノ瀬川	342-1139	平成27年3月24日	愛媛県告示第330号	平成27年3月24日	愛媛県告示第330号
53	今治市	玉川町竜岡下	妙見前川	342-1141	平成27年3月24日	愛媛県告示第330号	平成27年3月24日	愛媛県告示第330号
54	今治市	玉川町竜岡下	岩成川	342-1142-1	平成27年3月24日	愛媛県告示第330号	平成27年3月24日	愛媛県告示第330号
55	今治市	玉川町竜岡下	岩成川	342-1142-2	平成27年3月24日	愛媛県告示第330号	平成27年3月24日	愛媛県告示第330号
56	今治市	玉川町竜岡下	岩成川左支川	342-1143-1	平成27年3月24日	愛媛県告示第330号	平成27年3月24日	愛媛県告示第330号
57	今治市	玉川町竜岡下	岩成川左支川	342-1143-2	平成27年3月24日	愛媛県告示第330号	平成27年3月24日	愛媛県告示第330号
58	今治市	玉川町竜岡下	大戸谷川	342-1144	平成27年3月24日	愛媛県告示第330号	平成27年3月24日	愛媛県告示第330号
59	今治市	玉川町竜岡下	鍛冶谷川	342-1145-1	平成27年3月24日	愛媛県告示第330号	平成27年3月24日	愛媛県告示第330号
60	今治市	玉川町竜岡下	鍛冶谷川	342-1145-2	平成27年3月24日	愛媛県告示第330号	平成27年3月24日	愛媛県告示第330号
61	今治市	玉川町長谷	竹谷川	342-1146	平成27年3月24日	愛媛県告示第330号	平成27年3月24日	愛媛県告示第330号
62	今治市	玉川町長谷	長谷川	342-1147	平成27年3月24日	愛媛県告示第330号	平成27年3月24日	愛媛県告示第330号
63	今治市	玉川町天下	天下川-2	342-1149	平成27年3月24日	愛媛県告示第330号	平成27年3月24日	愛媛県告示第330号
64	今治市	玉川町御厩	御厩川-1	342-1151-1	平成27年3月24日	愛媛県告示第330号	平成27年3月24日	愛媛県告示第330号
65	今治市	玉川町御厩	御厩川-1	342-1151-2	平成27年3月24日	愛媛県告示第330号	平成27年3月24日	愛媛県告示第330号
66	今治市	玉川町御厩	御厩川-2	342-1152	平成27年3月24日	愛媛県告示第330号	平成27年3月24日	愛媛県告示第330号
67	今治市	玉川町桂	桂川-1	342-1154	平成27年3月24日	愛媛県告示第330号	平成27年3月24日	愛媛県告示第330号
68	今治市	玉川町鍋地	鍋地橋川	342-1157	平成27年3月24日	愛媛県告示第330号	平成27年3月24日	愛媛県告示第330号
69	今治市	玉川町鍋地	鍋地下川	342-1158	平成27年3月24日	愛媛県告示第330号	平成27年3月24日	愛媛県告示第330号
70	今治市	玉川町鍋地	摺木川-1	342-1159	平成27年3月24日	愛媛県告示第330号	平成27年3月24日	愛媛県告示第330号
71	今治市	玉川町与和木	興和木川-1	342-1162	平成27年3月24日	愛媛県告示第330号	平成27年3月24日	愛媛県告示第330号
72	今治市	玉川町与和木	興和木川-2	342-1163	平成27年3月24日	愛媛県告示第330号	平成27年3月24日	愛媛県告示第330号
73	今治市	玉川町大野	大野谷-1	342-1165	平成27年3月24日	愛媛県告示第330号	平成27年3月24日	愛媛県告示第330号
74	今治市	玉川町大野	大野谷-2	342-1166	平成27年3月24日	愛媛県告示第330号	平成27年3月24日	愛媛県告示第330号
75	今治市	玉川町大野	大野谷-3	342-1167	平成27年3月24日	愛媛県告示第330号	平成27年3月24日	愛媛県告示第330号

番号	所在地		区域名・番号		警戒区域		特別警戒区域	
					指定年月日	告示番号	指定年月日	告示番号
76	今治市	玉川町大野	大野谷-4	342-1168	平成27年3月24日	愛媛県告示第330号	平成27年3月24日	愛媛県告示第330号
77	今治市	玉川町法界寺	法界寺川	342-1169-2	平成27年3月24日	愛媛県告示第330号	平成27年3月24日	愛媛県告示第330号
78	今治市	伯方町有津	矢崎川	348-1364	平成27年3月24日	愛媛県告示第330号	平成27年3月24日	愛媛県告示第330号
79	今治市	伯方町有津	平尾川下川	348-1365	平成27年3月24日	愛媛県告示第330号	平成27年3月24日	愛媛県告示第330号
80	今治市	伯方町有津	平尾川	348-1366	平成27年3月24日	愛媛県告示第330号	平成27年3月24日	愛媛県告示第330号
81	今治市	伯方町有津	西国道川	348-1368	平成27年3月24日	愛媛県告示第330号	平成27年3月24日	愛媛県告示第330号
82	今治市	伯方町有津	若宮川	348-1372	平成27年3月24日	愛媛県告示第330号	平成27年3月24日	愛媛県告示第330号
83	今治市	伯方町木浦	西尾浦川	348-1375	平成27年3月24日	愛媛県告示第330号	平成27年3月24日	愛媛県告示第330号
84	今治市	伯方町北浦	第1竹田川	348-1384	平成27年3月24日	愛媛県告示第330号	平成27年3月24日	愛媛県告示第330号
85	今治市	伯方町北浦	第2竹田川	348-1385	平成27年3月24日	愛媛県告示第330号	平成27年3月24日	愛媛県告示第330号
86	今治市	伯方町北浦	竹田川	348-1386	平成27年3月24日	愛媛県告示第330号	平成27年3月24日	愛媛県告示第330号
87	今治市	伯方町北浦	森川	348-1387	平成27年3月24日	愛媛県告示第330号	平成27年3月24日	愛媛県告示第330号
88	今治市	伯方町北浦	南中川	348-1390-1	平成27年3月24日	愛媛県告示第330号	平成27年3月24日	愛媛県告示第330号
89	今治市	伯方町北浦	南中川	348-1390-2	平成27年3月24日	愛媛県告示第330号	平成27年3月24日	愛媛県告示第330号
90	今治市	伯方町北浦	中川	348-1391-1	平成27年3月24日	愛媛県告示第330号	平成27年3月24日	愛媛県告示第330号
91	今治市	伯方町北浦	寺坂川	348-1393	平成27年3月24日	愛媛県告示第330号	平成27年3月24日	愛媛県告示第330号
92	今治市	伯方町北浦	浜上川	348-1394	平成27年3月24日	愛媛県告示第330号	平成27年3月24日	愛媛県告示第330号
93	今治市	伯方町北浦	小田小坂川	348-1396	平成27年3月24日	愛媛県告示第330号	平成27年3月24日	愛媛県告示第330号
94	今治市	伯方町北浦	東小田川	348-1397	平成27年3月24日	愛媛県告示第330号	平成27年3月24日	愛媛県告示第330号
95	今治市	伯方町北浦	小田川	348-1398	平成27年3月24日	愛媛県告示第330号	平成27年3月24日	愛媛県告示第330号
96	今治市	伯方町伊方	隅谷川上川	348-1400	平成27年3月24日	愛媛県告示第330号	平成27年3月24日	愛媛県告示第330号
97	今治市	伯方町伊方	空谷川	348-1403	平成27年3月24日	愛媛県告示第330号	平成27年3月24日	愛媛県告示第330号
98	今治市	伯方町伊方	西中土川	348-1404	平成27年3月24日	愛媛県告示第330号	平成27年3月24日	愛媛県告示第330号
99	今治市	伯方町伊方	枝越川	348-1410	平成27年3月24日	愛媛県告示第330号	平成27年3月24日	愛媛県告示第330号
100	今治市	伯方町叶浦	西側川西川	348-1412	平成27年3月24日	愛媛県告示第330号	平成27年3月24日	愛媛県告示第330号
101	今治市	伯方町叶浦	寺山川	348-1415-1	平成27年3月24日	愛媛県告示第330号	平成27年3月24日	愛媛県告示第330号
102	今治市	伯方町叶浦	浜ノ上川下川	348-1416	平成27年3月24日	愛媛県告示第330号	平成27年3月24日	愛媛県告示第330号
103	今治市	上浦町瀬戸	出走川	353-1470	平成27年3月24日	愛媛県告示第330号	平成27年3月24日	愛媛県告示第330号

番号	所在地		区域名・番号		警戒区域		特別警戒区域	
					指定年月日	告示番号	指定年月日	告示番号
104	今治市	上浦町瀬戸	浜側川	353-1471	平成27年3月24日	愛媛県告示第330号	平成27年3月24日	愛媛県告示第330号
105	今治市	上浦町瀬戸	八股川	353-1473-2	平成27年3月24日	愛媛県告示第330号	平成27年3月24日	愛媛県告示第330号
106	今治市	上浦町瀬戸	御風呂谷川	353-1474	平成27年3月24日	愛媛県告示第330号	平成27年3月24日	愛媛県告示第330号
107	今治市	上浦町甘崎	丸田川	353-1476-1	平成27年3月24日	愛媛県告示第330号	平成27年3月24日	愛媛県告示第330号
108	今治市	上浦町甘崎	丸田川	353-1476-2	平成27年3月24日	愛媛県告示第330号	平成27年3月24日	愛媛県告示第330号
109	今治市	上浦町甘崎	口狭谷川	353-1477	平成27年3月24日	愛媛県告示第330号	平成27年3月24日	愛媛県告示第330号
110	今治市	上浦町井口	戸板川	353-1482	平成27年3月24日	愛媛県告示第330号	平成27年3月24日	愛媛県告示第330号
111	今治市	上浦町井口	好味下川	353-1483	平成27年3月24日	愛媛県告示第330号	平成27年3月24日	愛媛県告示第330号
112	今治市	上浦町井口	好味中川	353-1484	平成27年3月24日	愛媛県告示第330号	平成27年3月24日	愛媛県告示第330号
113	今治市	上浦町井口	チャンツ谷川	353-1485	平成27年3月24日	愛媛県告示第330号	平成27年3月24日	愛媛県告示第330号
114	今治市	上浦町井口	東風呂川	353-1488	平成27年3月24日	愛媛県告示第330号	平成27年3月24日	愛媛県告示第330号
115	今治市	上浦町盛	セガイ谷川	353-1495	平成27年3月24日	愛媛県告示第330号	平成27年3月24日	愛媛県告示第330号
116	今治市	上浦町盛	田高田谷川	353-1496	平成27年3月24日	愛媛県告示第330号	平成27年3月24日	愛媛県告示第330号
117	今治市	大西町紺原	品部東谷川	344-1237	平成27年3月24日	愛媛県告示第330号	平成27年3月24日	愛媛県告示第330号
118	今治市	大西町紺原	カズワラ谷川	344-1240	平成27年3月24日	愛媛県告示第330号	平成27年3月24日	愛媛県告示第330号
119	今治市	大西町宮脇	重広川	344-1241-1	平成27年3月24日	愛媛県告示第330号	平成27年3月24日	愛媛県告示第330号
120	今治市	大西町宮脇	重広川	344-1241-2	平成27年3月24日	愛媛県告示第330号	平成27年3月24日	愛媛県告示第330号
121	今治市	大西町宮脇	宮脇川	344-1242-2	平成27年3月24日	愛媛県告示第330号	平成27年3月24日	愛媛県告示第330号
122	今治市	大西町山之内	三ツ池谷川	344-1243-1	平成27年3月24日	愛媛県告示第330号	平成27年3月24日	愛媛県告示第330号
123	今治市	大西町山之内	三ツ池谷川	344-1243-2	平成27年3月24日	愛媛県告示第330号	平成27年3月24日	愛媛県告示第330号
124	今治市	大西町山之内	小山川	344-1245	平成27年3月24日	愛媛県告示第330号	平成27年3月24日	愛媛県告示第330号
125	今治市	大西町山之内	上本谷川	344-1247	平成27年3月24日	愛媛県告示第330号	平成27年3月24日	愛媛県告示第330号
126	今治市	大西町山之内	衣笠川	344-1249-1	平成27年3月24日	愛媛県告示第330号	平成27年3月24日	愛媛県告示第330号
127	今治市	大西町山之内	衣笠川	344-1249-2	平成27年3月24日	愛媛県告示第330号	平成27年3月24日	愛媛県告示第330号
128	今治市	大西町星浦	カバ池川	344-1250	平成27年3月24日	愛媛県告示第330号	平成27年3月24日	愛媛県告示第330号
129	今治市	新谷	谷ノ川	202-1024-2	平成27年3月24日	愛媛県告示第331号	-	-
130	今治市	高橋	平尾川	202-1025	平成27年3月24日	愛媛県告示第331号	-	-
131	今治市	柚田	柚田川	202-1046-2	平成27年3月24日	愛媛県告示第331号	-	-

番号	所在地		区域名・番号		警戒区域		特別警戒区域	
					指定年月日	告示番号	指定年月日	告示番号
132	今治市	朝倉下万丁	満願寺川右支川2	341-1052	平成27年3月24日	愛媛県告示第331号	-	-
133	今治市	朝倉上峠	金山川東川	341-1064	平成27年3月24日	愛媛県告示第331号	-	-
134	今治市	朝倉上平林	平林川	341-1068	平成27年3月24日	愛媛県告示第331号	-	-
135	今治市	朝倉上西蔵寺	西蔵寺上川	341-1072-1	平成27年3月24日	愛媛県告示第331号	-	-
136	今治市	朝倉上西蔵寺	西蔵寺上川	341-1072-2	平成27年3月24日	愛媛県告示第331号	-	-
137	今治市	古谷	多岐川左支川1	341-1076	平成27年3月24日	愛媛県告示第331号	-	-
138	今治市	古谷	竹林寺川	341-1077	平成27年3月24日	愛媛県告示第331号	-	-
139	今治市	玉川町中村	下谷川	342-1081	平成27年3月24日	愛媛県告示第331号	-	-
140	今治市	玉川町鬼原	大松本川	342-1100	平成27年3月24日	愛媛県告示第331号	-	-
141	今治市	玉川町鬼原	南川	342-1101	平成27年3月24日	愛媛県告示第331号	-	-
142	今治市	玉川町鈍川	山本川	342-1102	平成27年3月24日	愛媛県告示第331号	-	-
143	今治市	玉川町鈍川	諸土谷川	342-1103	平成27年3月24日	愛媛県告示第331号	-	-
144	今治市	玉川町鈍川	平尾谷川	342-1106	平成27年3月24日	愛媛県告示第331号	-	-
145	今治市	玉川町鈍川	インク谷川	342-1108	平成27年3月24日	愛媛県告示第331号	-	-
146	今治市	玉川町木地	シデガヘラ川	342-1118	平成27年3月24日	愛媛県告示第331号	-	-
147	今治市	玉川町鈍川	麓川	342-1123	平成27年3月24日	愛媛県告示第331号	-	-
148	今治市	玉川町鈍川	ムコカイチ川	342-1126	平成27年3月24日	愛媛県告示第331号	-	-
149	今治市	玉川町竜岡上	古屋敷谷川	342-1130	平成27年3月24日	愛媛県告示第331号	-	-
150	今治市	玉川町竜岡上	古母谷川	342-1131	平成27年3月24日	愛媛県告示第331号	-	-
151	今治市	玉川町葛谷	御後川	342-1135-4	平成27年3月24日	愛媛県告示第331号	-	-
152	今治市	玉川町大下	大下川-1	342-1148	平成27年3月24日	愛媛県告示第331号	-	-
153	今治市	玉川町桂	桂川-2	342-1155	平成27年3月24日	愛媛県告示第331号	-	-
154	今治市	玉川町鍋地	摺木川-2	342-1160	平成27年3月24日	愛媛県告示第331号	-	-
155	今治市	玉川町与和木	三島川	342-1161	平成27年3月24日	愛媛県告示第331号	-	-
156	今治市	玉川町法界寺	法界寺川	342-1169-1	平成27年3月24日	愛媛県告示第331号	-	-
157	今治市	玉川町法界寺	法界寺川	342-1171	平成27年3月24日	愛媛県告示第331号	-	-
158	今治市	伯方町有津	平尾川上川	348-1367	平成27年3月24日	愛媛県告示第331号	-	-
159	今治市	伯方町木浦	東尾浦川	348-1373	平成27年3月24日	愛媛県告示第331号	-	-

番号	所在地		区域名・番号		警戒区域		特別警戒区域	
					指定年月日	告示番号	指定年月日	告示番号
160	今治市	伯方町木浦	尾浦川	348-1374	平成27年3月24日	愛媛県告示第331号	-	-
161	今治市	伯方町木浦	波止名川	348-1376	平成27年3月24日	愛媛県告示第331号	-	-
162	今治市	伯方町木浦	大屋川	348-1377	平成27年3月24日	愛媛県告示第331号	-	-
163	今治市	伯方町木浦	西大屋川	348-1378	平成27年3月24日	愛媛県告示第331号	-	-
164	今治市	伯方町木浦	殿ヶ市東川	348-1379	平成27年3月24日	愛媛県告示第331号	-	-
165	今治市	伯方町木浦	殿ヶ市川	348-1380	平成27年3月24日	愛媛県告示第331号	-	-
166	今治市	伯方町木浦	橋ノ口川	348-1381	平成27年3月24日	愛媛県告示第331号	-	-
167	今治市	伯方町木浦	古江川	348-1382	平成27年3月24日	愛媛県告示第331号	-	-
168	今治市	伯方町北浦	河尻川	348-1388	平成27年3月24日	愛媛県告示第331号	-	-
169	今治市	伯方町北浦	吉田川	348-1389	平成27年3月24日	愛媛県告示第331号	-	-
170	今治市	伯方町北浦	中川	348-1391-2	平成27年3月24日	愛媛県告示第331号	-	-
171	今治市	伯方町北浦	西北浦川上川	348-1395	平成27年3月24日	愛媛県告示第331号	-	-
172	今治市	伯方町伊方	植松川	348-1409	平成27年3月24日	愛媛県告示第331号	-	-
173	今治市	伯方町叶浦	寺山川	348-1415-2	平成27年3月24日	愛媛県告示第331号	-	-
174	今治市	上浦町瀬戸	八股川	353-1473-1	平成27年3月24日	愛媛県告示第331号	-	-
175	今治市	上浦町甘崎	長江川	353-1478	平成27年3月24日	愛媛県告示第331号	-	-
176	今治市	上浦町井口	風呂川	353-1489	平成27年3月24日	愛媛県告示第331号	-	-
177	今治市	上浦町井口	知戸川	353-1493	平成27年3月24日	愛媛県告示第331号	-	-
178	今治市	大西町九王	珍古谷川	344-1236	平成27年3月24日	愛媛県告示第331号	-	-
179	今治市	大西町紺原	安養寺谷川	344-1238	平成27年3月24日	愛媛県告示第331号	-	-
180	今治市	大西町紺原	紺原川	344-1239	平成27年3月24日	愛媛県告示第331号	-	-
181	今治市	大西町宮脇	宮脇川	344-1242-1	平成27年3月24日	愛媛県告示第331号	-	-
182	今治市	大西町山之内	寺ノ奥谷川	344-1246	平成27年3月24日	愛媛県告示第331号	-	-
183	今治市	大西町星浦	岩なべ川	344-1251	平成27年3月24日	愛媛県告示第331号	-	-
184	今治市	大西町別府	ナラズ川	344-1252-1	平成27年3月24日	愛媛県告示第331号	-	-
185	今治市	大西町別府	ナラズ川	344-1252-2	平成27年3月24日	愛媛県告示第331号	-	-
186	今治市	孫兵衛作	黒岩谷川	202-1004-1	平成27年7月31日	愛媛県告示第983号	平成27年7月31日	愛媛県告示第983号
187	今治市	孫兵衛作	黒岩谷川	202-1004-3	平成27年7月31日	愛媛県告示第983号	平成27年7月31日	愛媛県告示第983号

番号	所在地		区域名・番号		警戒区域		特別警戒区域	
					指定年月日	告示番号	指定年月日	告示番号
188	今治市	孫兵衛作	黒岩谷川	202-1004-4	平成27年7月31日	愛媛県告示第983号	平成27年7月31日	愛媛県告示第983号
189	今治市	孫兵衛作	元瀬川	202-1005-2	平成27年7月31日	愛媛県告示第983号	平成27年7月31日	愛媛県告示第983号
190	今治市	長沢	上の谷川	202-1007	平成27年7月31日	愛媛県告示第983号	平成27年7月31日	愛媛県告示第983号
191	今治市	長沢	湯ノ谷川	202-1009	平成27年7月31日	愛媛県告示第983号	平成27年7月31日	愛媛県告示第983号
192	今治市	長沢	岡ノ谷川	202-1010-1	平成27年7月31日	愛媛県告示第983号	平成27年7月31日	愛媛県告示第983号
193	今治市	長沢	岡ノ谷川	202-1010-2	平成27年7月31日	愛媛県告示第983号	平成27年7月31日	愛媛県告示第983号
194	今治市	桜井	二ノ谷川	202-1014	平成27年7月31日	愛媛県告示第983号	平成27年7月31日	愛媛県告示第983号
195	今治市	旦	旦蓮谷川	202-1016	平成27年7月31日	愛媛県告示第983号	平成27年7月31日	愛媛県告示第983号
196	今治市	旦	八ヶ谷川	202-1018	平成27年7月31日	愛媛県告示第983号	平成27年7月31日	愛媛県告示第983号
197	今治市	宮ヶ崎	円久寺谷川	202-1020	平成27年7月31日	愛媛県告示第983号	平成27年7月31日	愛媛県告示第983号
198	今治市	宮ヶ崎	上城川	202-1021-1	平成27年7月31日	愛媛県告示第983号	平成27年7月31日	愛媛県告示第983号
199	今治市	宮ヶ崎	上城川	202-1021-2	平成27年7月31日	愛媛県告示第983号	平成27年7月31日	愛媛県告示第983号
200	今治市	宮ヶ崎	上城川	202-1021-3	平成27年7月31日	愛媛県告示第983号	平成27年7月31日	愛媛県告示第983号
201	今治市	石井町5丁目	河原川	202-1037	平成27年7月31日	愛媛県告示第983号	平成27年7月31日	愛媛県告示第983号
202	今治市	石井町5丁目	文箱下川	202-1039	平成27年7月31日	愛媛県告示第983号	平成27年7月31日	愛媛県告示第983号
203	今治市	近見町4丁目	坊主谷川	202-1040	平成27年7月31日	愛媛県告示第983号	平成27年7月31日	愛媛県告示第983号
204	今治市	近見町4丁目	清水川	202-1041	平成27年7月31日	愛媛県告示第983号	平成27年7月31日	愛媛県告示第983号
205	今治市	近見町4丁目	清水川上川	202-1042	平成27年7月31日	愛媛県告示第983号	平成27年7月31日	愛媛県告示第983号
206	今治市	大浜町2丁目	八幡谷川	202-1048	平成27年7月31日	愛媛県告示第983号	平成27年7月31日	愛媛県告示第983号
207	今治市	波方町宮崎	宮崎川	343-1174	平成27年7月31日	愛媛県告示第983号	平成27年7月31日	愛媛県告示第983号
208	今治市	波方町宮崎	高浜川	343-1175	平成27年7月31日	愛媛県告示第983号	平成27年7月31日	愛媛県告示第983号
209	今治市	波方町宮崎	宮崎	343-1176	平成27年7月31日	愛媛県告示第983号	平成27年7月31日	愛媛県告示第983号
210	今治市	波方町小部	小部南川	343-1180	平成27年7月31日	愛媛県告示第983号	平成27年7月31日	愛媛県告示第983号
211	今治市	波方町小部	沢川	343-1182	平成27年7月31日	愛媛県告示第983号	平成27年7月31日	愛媛県告示第983号
212	今治市	波方町小部	天王川	343-1183	平成27年7月31日	愛媛県告示第983号	平成27年7月31日	愛媛県告示第983号
213	今治市	波方町岡	岡(2)	343-1185-1	平成27年7月31日	愛媛県告示第983号	平成27年7月31日	愛媛県告示第983号
214	今治市	波方町西浦	西浦(1)	343-1188	平成27年7月31日	愛媛県告示第983号	平成27年7月31日	愛媛県告示第983号
215	今治市	波方町西浦	西浦(3)	343-1190	平成27年7月31日	愛媛県告示第983号	平成27年7月31日	愛媛県告示第983号

番号	所在地		区域名・番号		警戒区域		特別警戒区域	
					指定年月日	告示番号	指定年月日	告示番号
216	今治市	波方町波方	芳谷川	343-1192-2	平成27年7月31日	愛媛県告示第983号	平成27年7月31日	愛媛県告示第983号
217	今治市	波方町波方	芳谷川	343-1192-3	平成27年7月31日	愛媛県告示第983号	平成27年7月31日	愛媛県告示第983号
218	今治市	波方町波方	奥川	343-1193	平成27年7月31日	愛媛県告示第983号	平成27年7月31日	愛媛県告示第983号
219	今治市	波方町波方	波方(1)	343-1194	平成27年7月31日	愛媛県告示第983号	平成27年7月31日	愛媛県告示第983号
220	今治市	波方町波方	小池谷川	343-1197	平成27年7月31日	愛媛県告示第983号	平成27年7月31日	愛媛県告示第983号
221	今治市	波方町波方	波方(4)	343-1199	平成27年7月31日	愛媛県告示第983号	平成27年7月31日	愛媛県告示第983号
222	今治市	波方町波方	波方(5)	343-1200	平成27年7月31日	愛媛県告示第983号	平成27年7月31日	愛媛県告示第983号
223	今治市	波方町波方	波方(6)	343-1202	平成27年7月31日	愛媛県告示第983号	平成27年7月31日	愛媛県告示第983号
224	今治市	波方町郷	郷(2)	343-1206	平成27年7月31日	愛媛県告示第983号	平成27年7月31日	愛媛県告示第983号
225	今治市	波方町養老	東昭寺川	343-1209	平成27年7月31日	愛媛県告示第983号	平成27年7月31日	愛媛県告示第983号
226	今治市	波方町養老	養老(3)	343-1213	平成27年7月31日	愛媛県告示第983号	平成27年7月31日	愛媛県告示第983号
227	今治市	波方町養老	養老(4)	343-1214	平成27年7月31日	愛媛県告示第983号	平成27年7月31日	愛媛県告示第983号
228	今治市	波方町養老	養老(5)	343-1215	平成27年7月31日	愛媛県告示第983号	平成27年7月31日	愛媛県告示第983号
229	今治市	波方町養老	養老(6)	343-1216	平成27年7月31日	愛媛県告示第983号	平成27年7月31日	愛媛県告示第983号
230	今治市	波方町養老	養老(7)	343-1217	平成27年7月31日	愛媛県告示第983号	平成27年7月31日	愛媛県告示第983号
231	今治市	波方町養老	養老(8)	343-1218	平成27年7月31日	愛媛県告示第983号	平成27年7月31日	愛媛県告示第983号
232	今治市	波方町養老	養老北川	343-1219	平成27年7月31日	愛媛県告示第983号	平成27年7月31日	愛媛県告示第983号
233	今治市	波方町養老	養老(9)	343-1220-1	平成27年7月31日	愛媛県告示第983号	平成27年7月31日	愛媛県告示第983号
234	今治市	波方町養老	養老(9)	343-1220-2	平成27年7月31日	愛媛県告示第983号	平成27年7月31日	愛媛県告示第983号
235	今治市	波方町養老	養老(10)	343-1221	平成27年7月31日	愛媛県告示第983号	平成27年7月31日	愛媛県告示第983号
236	今治市	波方町養老	塚の谷川	343-1222-1	平成27年7月31日	愛媛県告示第983号	平成27年7月31日	愛媛県告示第983号
237	今治市	波方町養老	塚の谷川	343-1222-2	平成27年7月31日	愛媛県告示第983号	平成27年7月31日	愛媛県告示第983号
238	今治市	波方町樋口	樋口(2)	343-1226	平成27年7月31日	愛媛県告示第983号	平成27年7月31日	愛媛県告示第983号
239	今治市	波方町樋口	沢川	343-1227	平成27年7月31日	愛媛県告示第983号	平成27年7月31日	愛媛県告示第983号
240	今治市	波方町樋口	片上西川	343-1231-1	平成27年7月31日	愛媛県告示第983号	平成27年7月31日	愛媛県告示第983号
241	今治市	波方町樋口	片上西川	343-1231-2	平成27年7月31日	愛媛県告示第983号	平成27年7月31日	愛媛県告示第983号
242	今治市	波方町樋口	片上西川	343-1231-4	平成27年7月31日	愛媛県告示第983号	平成27年7月31日	愛媛県告示第983号
243	今治市	波方町樋口	片上川	343-1232-2	平成27年7月31日	愛媛県告示第983号	平成27年7月31日	愛媛県告示第983号

番号	所在地		区域名・番号		警戒区域		特別警戒区域	
					指定年月日	告示番号	指定年月日	告示番号
244	今治市	波方町樋口	片上川	343-1232-3	平成27年7月31日	愛媛県告示第983号	平成27年7月31日	愛媛県告示第983号
245	今治市	波方町樋口	多々良上川	343-1234	平成27年7月31日	愛媛県告示第983号	平成27年7月31日	愛媛県告示第983号
246	今治市	波方町樋口	多々良川	343-1235-1	平成27年7月31日	愛媛県告示第983号	平成27年7月31日	愛媛県告示第983号
247	今治市	菊間町佐方	小倉川	345-1253	平成27年7月31日	愛媛県告示第983号	平成27年7月31日	愛媛県告示第983号
248	今治市	菊間町種	美ノ谷川	345-1255	平成27年7月31日	愛媛県告示第983号	平成27年7月31日	愛媛県告示第983号
249	今治市	菊間町種	西中西谷川	345-1257	平成27年7月31日	愛媛県告示第983号	平成27年7月31日	愛媛県告示第983号
250	今治市	菊間町松尾	半田川	345-1259	平成27年7月31日	愛媛県告示第983号	平成27年7月31日	愛媛県告示第983号
251	今治市	菊間町松尾	歌仙滝川	345-1261	平成27年7月31日	愛媛県告示第983号	平成27年7月31日	愛媛県告示第983号
252	今治市	菊間町河之内	大畑川	345-1262	平成27年7月31日	愛媛県告示第983号	平成27年7月31日	愛媛県告示第983号
253	今治市	菊間町河之内	大畑川下川	345-1263	平成27年7月31日	愛媛県告示第983号	平成27年7月31日	愛媛県告示第983号
254	今治市	菊間町中川	大上川	345-1265	平成27年7月31日	愛媛県告示第983号	平成27年7月31日	愛媛県告示第983号
255	今治市	菊間町川上	後山川	345-1267	平成27年7月31日	愛媛県告示第983号	平成27年7月31日	愛媛県告示第983号
256	今治市	菊間町西山	奥谷川	345-1268	平成27年7月31日	愛媛県告示第983号	平成27年7月31日	愛媛県告示第983号
257	今治市	菊間町西山	神楽田川	345-1270	平成27年7月31日	愛媛県告示第983号	平成27年7月31日	愛媛県告示第983号
258	今治市	吉海町田浦	谷川	346-1274	平成27年7月31日	愛媛県告示第983号	平成27年7月31日	愛媛県告示第983号
259	今治市	吉海町泊	泊北谷川	346-1278-1	平成27年7月31日	愛媛県告示第983号	平成27年7月31日	愛媛県告示第983号
260	今治市	吉海町泊	泊北谷川	346-1278-3	平成27年7月31日	愛媛県告示第983号	平成27年7月31日	愛媛県告示第983号
261	今治市	吉海町泊	西川	346-1281	平成27年7月31日	愛媛県告示第983号	平成27年7月31日	愛媛県告示第983号
262	今治市	吉海町泊	狭口谷川	346-1282-1	平成27年7月31日	愛媛県告示第983号	平成27年7月31日	愛媛県告示第983号
263	今治市	吉海町泊	狭口谷川	346-1282-2	平成27年7月31日	愛媛県告示第983号	平成27年7月31日	愛媛県告示第983号
264	今治市	吉海町泊	大久保川	346-1283-1	平成27年7月31日	愛媛県告示第983号	平成27年7月31日	愛媛県告示第983号
265	今治市	吉海町泊	大久保川	346-1283-2	平成27年7月31日	愛媛県告示第983号	平成27年7月31日	愛媛県告示第983号
266	今治市	吉海町泊	北相田川	346-1284	平成27年7月31日	愛媛県告示第983号	平成27年7月31日	愛媛県告示第983号
267	今治市	吉海町福田	北上川	346-1288-1	平成27年7月31日	愛媛県告示第983号	平成27年7月31日	愛媛県告示第983号
268	今治市	吉海町福田	北上川	346-1288-2	平成27年7月31日	愛媛県告示第983号	平成27年7月31日	愛媛県告示第983号
269	今治市	吉海町福田	北谷川	346-1290-1	平成27年7月31日	愛媛県告示第983号	平成27年7月31日	愛媛県告示第983号
270	今治市	吉海町福田	北谷川	346-1290-2	平成27年7月31日	愛媛県告示第983号	平成27年7月31日	愛媛県告示第983号
271	今治市	吉海町福田	北谷川	346-1290-3	平成27年7月31日	愛媛県告示第983号	平成27年7月31日	愛媛県告示第983号

番号	所在地		区域名・番号		警戒区域		特別警戒区域	
					指定年月日	告示番号	指定年月日	告示番号
272	今治市	吉海町福田	北谷川	346-1290-5	平成27年7月31日	愛媛県告示第983号	平成27年7月31日	愛媛県告示第983号
273	今治市	吉海町福田	北谷川	346-1290-6	平成27年7月31日	愛媛県告示第983号	平成27年7月31日	愛媛県告示第983号
274	今治市	吉海町八幡	八幡南川	346-1293	平成27年7月31日	愛媛県告示第983号	平成27年7月31日	愛媛県告示第983号
275	今治市	吉海町名	永地川	346-1295	平成27年7月31日	愛媛県告示第983号	平成27年7月31日	愛媛県告示第983号
276	今治市	吉海町名	田居川	346-1297	平成27年7月31日	愛媛県告示第983号	平成27年7月31日	愛媛県告示第983号
277	今治市	吉海町本庄	友毛川	346-1300	平成27年7月31日	愛媛県告示第983号	平成27年7月31日	愛媛県告示第983号
278	今治市	吉海町椋名	南川	346-1305	平成27年7月31日	愛媛県告示第983号	平成27年7月31日	愛媛県告示第983号
279	今治市	吉海町名	中田川	346-1306	平成27年7月31日	愛媛県告示第983号	平成27年7月31日	愛媛県告示第983号
280	今治市	吉海町名	宇津呂谷川	346-1307	平成27年7月31日	愛媛県告示第983号	平成27年7月31日	愛媛県告示第983号
281	今治市	吉海町名	林谷川	346-1308	平成27年7月31日	愛媛県告示第983号	平成27年7月31日	愛媛県告示第983号
282	今治市	吉海町名	土取川	346-1310	平成27年7月31日	愛媛県告示第983号	平成27年7月31日	愛媛県告示第983号
283	今治市	吉海町名	水場上川	346-1311-1	平成27年7月31日	愛媛県告示第983号	平成27年7月31日	愛媛県告示第983号
284	今治市	吉海町名	水場上川	346-1311-2	平成27年7月31日	愛媛県告示第983号	平成27年7月31日	愛媛県告示第983号
285	今治市	吉海町正味	正味川	346-1312	平成27年7月31日	愛媛県告示第983号	平成27年7月31日	愛媛県告示第983号
286	今治市	吉海町正味	正味西川	346-1313	平成27年7月31日	愛媛県告示第983号	平成27年7月31日	愛媛県告示第983号
287	今治市	吉海町名駒	西名駒川	346-1314	平成27年7月31日	愛媛県告示第983号	平成27年7月31日	愛媛県告示第983号
288	今治市	吉海町名駒	名駒川	346-1316	平成27年7月31日	愛媛県告示第983号	平成27年7月31日	愛媛県告示第983号
289	今治市	吉海町名駒	名駒西川	346-1317	平成27年7月31日	愛媛県告示第983号	平成27年7月31日	愛媛県告示第983号
290	今治市	吉海町南浦	南浦東川	346-1322	平成27年7月31日	愛媛県告示第983号	平成27年7月31日	愛媛県告示第983号
291	今治市	吉海町仁江	志津見西川	346-1323	平成27年7月31日	愛媛県告示第983号	平成27年7月31日	愛媛県告示第983号
292	今治市	吉海町仁江	志津見川	346-1324	平成27年7月31日	愛媛県告示第983号	平成27年7月31日	愛媛県告示第983号
293	今治市	吉海町仁江	志津見東川	346-1325-1	平成27年7月31日	愛媛県告示第983号	平成27年7月31日	愛媛県告示第983号
294	今治市	吉海町仁江	志津見東川	346-1325-2	平成27年7月31日	愛媛県告示第983号	平成27年7月31日	愛媛県告示第983号
295	今治市	吉海町仁江	志津見東川	346-1325-3	平成27年7月31日	愛媛県告示第983号	平成27年7月31日	愛媛県告示第983号
296	今治市	宮窪町早川	立石川西川	347-1326	平成27年7月31日	愛媛県告示第983号	平成27年7月31日	愛媛県告示第983号
297	今治市	宮窪町早川	立石川東川	347-1328	平成27年7月31日	愛媛県告示第983号	平成27年7月31日	愛媛県告示第983号
298	今治市	宮窪町余所国	西ノ川上川	347-1329	平成27年7月31日	愛媛県告示第983号	平成27年7月31日	愛媛県告示第983号
299	今治市	宮窪町余所国	峠川	347-1332-1	平成27年7月31日	愛媛県告示第983号	平成27年7月31日	愛媛県告示第983号

番号	所在地		区域名・番号		警戒区域		特別警戒区域	
					指定年月日	告示番号	指定年月日	告示番号
300	今治市	宮窪町余所国	峠川	347-1332-2	平成27年7月31日	愛媛県告示第983号	平成27年7月31日	愛媛県告示第983号
301	今治市	宮窪町余所国	峠川	347-1332-3	平成27年7月31日	愛媛県告示第983号	平成27年7月31日	愛媛県告示第983号
302	今治市	宮窪町余所国	東下川	347-1334	平成27年7月31日	愛媛県告示第983号	平成27年7月31日	愛媛県告示第983号
303	今治市	宮窪町宮窪	カレイ北川	347-1335	平成27年7月31日	愛媛県告示第983号	平成27年7月31日	愛媛県告示第983号
304	今治市	宮窪町宮窪	瀬戸川	347-1339	平成27年7月31日	愛媛県告示第983号	平成27年7月31日	愛媛県告示第983号
305	今治市	宮窪町宮窪	イモホリ川	347-1340	平成27年7月31日	愛媛県告示第983号	平成27年7月31日	愛媛県告示第983号
306	今治市	宮窪町宮窪	横手川	347-1341	平成27年7月31日	愛媛県告示第983号	平成27年7月31日	愛媛県告示第983号
307	今治市	宮窪町宮窪	奥南川	347-1346	平成27年7月31日	愛媛県告示第983号	平成27年7月31日	愛媛県告示第983号
308	今治市	宮窪町宮窪	数原上川	347-1347-1	平成27年7月31日	愛媛県告示第983号	平成27年7月31日	愛媛県告示第983号
309	今治市	宮窪町宮窪	数原上川	347-1347-2	平成27年7月31日	愛媛県告示第983号	平成27年7月31日	愛媛県告示第983号
310	今治市	宮窪町宮窪	数原下川	347-1348	平成27年7月31日	愛媛県告示第983号	平成27年7月31日	愛媛県告示第983号
311	今治市	宮窪町宮窪	亀坂川	347-1349	平成27年7月31日	愛媛県告示第983号	平成27年7月31日	愛媛県告示第983号
312	今治市	宮窪町宮窪	戸代中川	347-1351	平成27年7月31日	愛媛県告示第983号	平成27年7月31日	愛媛県告示第983号
313	今治市	宮窪町友浦	上ノ地下下川	347-1357	平成27年7月31日	愛媛県告示第983号	平成27年7月31日	愛媛県告示第983号
314	今治市	宮窪町友浦	小野谷川	347-1358	平成27年7月31日	愛媛県告示第983号	平成27年7月31日	愛媛県告示第983号
315	今治市	宮窪町友浦	下浜川	347-1359	平成27年7月31日	愛媛県告示第983号	平成27年7月31日	愛媛県告示第983号
316	今治市	宮窪町友浦	立石川	347-1360-1	平成27年7月31日	愛媛県告示第983号	平成27年7月31日	愛媛県告示第983号
317	今治市	宮窪町友浦	立石南川	347-1361	平成27年7月31日	愛媛県告示第983号	平成27年7月31日	愛媛県告示第983号
318	今治市	宮窪町友浦	友浦南川	347-1362	平成27年7月31日	愛媛県告示第983号	平成27年7月31日	愛媛県告示第983号
319	今治市	大三島町肥海	長間川	354-1498	平成27年7月31日	愛媛県告示第983号	平成27年7月31日	愛媛県告示第983号
320	今治市	大三島町肥海	寺山川	354-1499	平成27年7月31日	愛媛県告示第983号	平成27年7月31日	愛媛県告示第983号
321	今治市	大三島町肥海	古江川	354-1500	平成27年7月31日	愛媛県告示第983号	平成27年7月31日	愛媛県告示第983号
322	今治市	大三島町明日	明日谷川	354-1503	平成27年7月31日	愛媛県告示第983号	平成27年7月31日	愛媛県告示第983号
323	今治市	大三島町宮浦	上条谷川	354-1507	平成27年7月31日	愛媛県告示第983号	平成27年7月31日	愛媛県告示第983号
324	今治市	大三島町宮浦	塔円防川	354-1511	平成27年7月31日	愛媛県告示第983号	平成27年7月31日	愛媛県告示第983号
325	今治市	大三島町台	台添川	354-1514	平成27年7月31日	愛媛県告示第983号	平成27年7月31日	愛媛県告示第983号
326	今治市	大三島町台	東瀧山川	354-1517	平成27年7月31日	愛媛県告示第983号	平成27年7月31日	愛媛県告示第983号
327	今治市	大三島町台	西山田川	354-1520	平成27年7月31日	愛媛県告示第983号	平成27年7月31日	愛媛県告示第983号

番号	所在地		区域名・番号		警戒区域		特別警戒区域	
					指定年月日	告示番号	指定年月日	告示番号
328	今治市	大三島町台	西トマガウチ谷川	354-1521	平成27年7月31日	愛媛県告示第983号	平成27年7月31日	愛媛県告示第983号
329	今治市	大三島町野々江	笠松上川	354-1522	平成27年7月31日	愛媛県告示第983号	平成27年7月31日	愛媛県告示第983号
330	今治市	大三島町野々江	笠松南川	354-1524	平成27年7月31日	愛媛県告示第983号	平成27年7月31日	愛媛県告示第983号
331	今治市	大三島町野々江	笠松下川	354-1525	平成27年7月31日	愛媛県告示第983号	平成27年7月31日	愛媛県告示第983号
332	今治市	大三島町野々江	伊倉川	354-1526	平成27年7月31日	愛媛県告示第983号	平成27年7月31日	愛媛県告示第983号
333	今治市	大三島町野々江	野々江大川南	354-1527	平成27年7月31日	愛媛県告示第983号	平成27年7月31日	愛媛県告示第983号
334	今治市	大三島町野々江	野々江奥林川	354-1530	平成27年7月31日	愛媛県告示第983号	平成27年7月31日	愛媛県告示第983号
335	今治市	大三島町野々江	野々江奥林北	354-1531-1	平成27年7月31日	愛媛県告示第983号	平成27年7月31日	愛媛県告示第983号
336	今治市	大三島町野々江	野々江奥林北	354-1531-2	平成27年7月31日	愛媛県告示第983号	平成27年7月31日	愛媛県告示第983号
337	今治市	大三島町野々江	野々江下川	354-1532	平成27年7月31日	愛媛県告示第983号	平成27年7月31日	愛媛県告示第983号
338	今治市	大三島町口総	口総奥川	354-1533	平成27年7月31日	愛媛県告示第983号	平成27年7月31日	愛媛県告示第983号
339	今治市	大三島町口総	田中川	354-1534	平成27年7月31日	愛媛県告示第983号	平成27年7月31日	愛媛県告示第983号
340	今治市	大三島町口総	西口総本川	354-1536	平成27年7月31日	愛媛県告示第983号	平成27年7月31日	愛媛県告示第983号
341	今治市	大三島町口総	千田ノ木川	354-1537	平成27年7月31日	愛媛県告示第983号	平成27年7月31日	愛媛県告示第983号
342	今治市	大三島町浦戸	浦戸川	354-1540	平成27年7月31日	愛媛県告示第983号	平成27年7月31日	愛媛県告示第983号
343	今治市	大三島町浦戸	西浦戸川	354-1541-1	平成27年7月31日	愛媛県告示第983号	平成27年7月31日	愛媛県告示第983号
344	今治市	大三島町宗方	新開谷川	354-1542	平成27年7月31日	愛媛県告示第983号	平成27年7月31日	愛媛県告示第983号
345	今治市	大三島町宗方	奥の谷川	354-1543	平成27年7月31日	愛媛県告示第983号	平成27年7月31日	愛媛県告示第983号
346	今治市	大三島町宗方	西宗方川	354-1544	平成27年7月31日	愛媛県告示第983号	平成27年7月31日	愛媛県告示第983号
347	今治市	大三島町宗方	数ヶ谷川	354-1546	平成27年7月31日	愛媛県告示第983号	平成27年7月31日	愛媛県告示第983号
348	今治市	大三島町宗方	数ヶ谷南川	354-1547	平成27年7月31日	愛媛県告示第983号	平成27年7月31日	愛媛県告示第983号
349	今治市	大三島町野々江	藤の木川	354-1548	平成27年7月31日	愛媛県告示第983号	平成27年7月31日	愛媛県告示第983号
350	今治市	大三島町野々江	川の谷川	354-1549	平成27年7月31日	愛媛県告示第983号	平成27年7月31日	愛媛県告示第983号
351	今治市	大三島町野々江	シゲイチ谷川	354-1550	平成27年7月31日	愛媛県告示第983号	平成27年7月31日	愛媛県告示第983号
352	今治市	関前岡村	寺側川	355-1555-1	平成27年7月31日	愛媛県告示第983号	平成27年7月31日	愛媛県告示第983号
353	今治市	関前岡村	寺側川	355-1555-2	平成27年7月31日	愛媛県告示第983号	平成27年7月31日	愛媛県告示第983号
354	今治市	関前岡村	岡村西川	355-1558	平成27年7月31日	愛媛県告示第983号	平成27年7月31日	愛媛県告示第983号
355	今治市	関前岡村	城ノ谷川	355-1559	平成27年7月31日	愛媛県告示第983号	平成27年7月31日	愛媛県告示第983号

番号	所在地		区域名・番号		警戒区域		特別警戒区域	
					指定年月日	告示番号	指定年月日	告示番号
356	今治市	関前大下	北大下川	355-1561	平成27年7月31日	愛媛県告示第983号	平成27年7月31日	愛媛県告示第983号
357	今治市	関前大下	大下川	355-1562	平成27年7月31日	愛媛県告示第983号	平成27年7月31日	愛媛県告示第983号
358	今治市	関前大下	南大下川	355-1563-1	平成27年7月31日	愛媛県告示第983号	平成27年7月31日	愛媛県告示第983号
359	今治市	関前大下	南大下川	355-1563-2	平成27年7月31日	愛媛県告示第983号	平成27年7月31日	愛媛県告示第983号
360	今治市	孫兵衛作	黒岩谷川	202-1004-2	平成27年7月31日	愛媛県告示第982号	-	-
361	今治市	孫兵衛作	元瀬川	202-1005-1	平成27年7月31日	愛媛県告示第982号	-	-
362	今治市	登畑	登畑谷川	202-1019	平成27年7月31日	愛媛県告示第982号	-	-
363	今治市	砂場町2丁目	砂場北谷川	202-1049	平成27年7月31日	愛媛県告示第982号	-	-
364	今治市	波方町小部	小部(1)	343-1177	平成27年7月31日	愛媛県告示第982号	-	-
365	今治市	波方町馬刀潟	馬刀潟	343-1178	平成27年7月31日	愛媛県告示第982号	-	-
366	今治市	波方町岡	岡(1)	343-1179	平成27年7月31日	愛媛県告示第982号	-	-
367	今治市	波方町小部	小部(2)	343-1181	平成27年7月31日	愛媛県告示第982号	-	-
368	今治市	波方町岡	岡(2)	343-1185-2	平成27年7月31日	愛媛県告示第982号	-	-
369	今治市	波方町馬刀潟	馬刀北川	343-1186	平成27年7月31日	愛媛県告示第982号	-	-
370	今治市	波方町森上	森上	343-1187	平成27年7月31日	愛媛県告示第982号	-	-
371	今治市	波方町西浦	西浦(2)	343-1189	平成27年7月31日	愛媛県告示第982号	-	-
372	今治市	波方町波方	芳谷川	343-1192-1	平成27年7月31日	愛媛県告示第982号	-	-
373	今治市	波方町波方	波方(2)	343-1195	平成27年7月31日	愛媛県告示第982号	-	-
374	今治市	波方町波方	波方(3)	343-1198	平成27年7月31日	愛媛県告示第982号	-	-
375	今治市	波方町郷	郷(1)	343-1201	平成27年7月31日	愛媛県告示第982号	-	-
376	今治市	波方町大浦	大浦	343-1205	平成27年7月31日	愛媛県告示第982号	-	-
377	今治市	波方町樋口	樋口(1)	343-1208	平成27年7月31日	愛媛県告示第982号	-	-
378	今治市	波方町養老	養老(1)	343-1211	平成27年7月31日	愛媛県告示第982号	-	-
379	今治市	波方町養老	養老(2)	343-1212	平成27年7月31日	愛媛県告示第982号	-	-
380	今治市	波方町養老	養老川	343-1223	平成27年7月31日	愛媛県告示第982号	-	-
381	今治市	波方町養老	養老(11)	343-1224	平成27年7月31日	愛媛県告示第982号	-	-
382	今治市	波方町樋口	荒屋敷川	343-1225-1	平成27年7月31日	愛媛県告示第982号	-	-
383	今治市	波方町樋口	荒屋敷川	343-1225-2	平成27年7月31日	愛媛県告示第982号	-	-

番号	所在地		区域名・番号		警戒区域		特別警戒区域	
					指定年月日	告示番号	指定年月日	告示番号
384	今治市	波方町樋口	樋口(3)	343-1228	平成27年7月31日	愛媛県告示第982号	-	-
385	今治市	波方町樋口	片上西川	343-1231-3	平成27年7月31日	愛媛県告示第982号	-	-
386	今治市	波方町樋口	片上川	343-1232-1	平成27年7月31日	愛媛県告示第982号	-	-
387	今治市	波方町樋口	多々良川	343-1235-2	平成27年7月31日	愛媛県告示第982号	-	-
388	今治市	菊間町種	中西谷川	345-1256	平成27年7月31日	愛媛県告示第982号	-	-
389	今治市	菊間町松尾	講内川	345-1260	平成27年7月31日	愛媛県告示第982号	-	-
390	今治市	菊間町川上	菊出川	345-1266	平成27年7月31日	愛媛県告示第982号	-	-
391	今治市	吉海町泊	泊北谷川	346-1278-2	平成27年7月31日	愛媛県告示第982号	-	-
392	今治市	吉海町福田	北谷川	346-1290-4	平成27年7月31日	愛媛県告示第982号	-	-
393	今治市	吉海町本庄	奥ノ谷川	346-1299	平成27年7月31日	愛媛県告示第982号	-	-
394	今治市	吉海町本庄	上川谷川	346-1301	平成27年7月31日	愛媛県告示第982号	-	-
395	今治市	吉海町椋名	コクボ川	346-1304-1	平成27年7月31日	愛媛県告示第982号	-	-
396	今治市	吉海町椋名	コクボ川	346-1304-2	平成27年7月31日	愛媛県告示第982号	-	-
397	今治市	吉海町名駒	西ノ谷川	346-1315	平成27年7月31日	愛媛県告示第982号	-	-
398	今治市	宮窪町余所国	東中川	347-1333	平成27年7月31日	愛媛県告示第982号	-	-
399	今治市	宮窪町宮窪	尾形川	347-1338	平成27年7月31日	愛媛県告示第982号	-	-
400	今治市	宮窪町友浦	久米川	347-1353	平成27年7月31日	愛媛県告示第982号	-	-
401	今治市	宮窪町友浦	立石川	347-1360-2	平成27年7月31日	愛媛県告示第982号	-	-
402	今治市	大三島町肥海	北奥川	354-1497	平成27年7月31日	愛媛県告示第982号	-	-
403	今治市	大三島町宮浦	明治西川	354-1509	平成27年7月31日	愛媛県告示第982号	-	-
404	今治市	大三島町宮浦	安神川	354-1510	平成27年7月31日	愛媛県告示第982号	-	-
405	今治市	大三島町宮浦	捨入通川	354-1512	平成27年7月31日	愛媛県告示第982号	-	-
406	今治市	大三島町台	台添川東川	354-1515	平成27年7月31日	愛媛県告示第982号	-	-
407	今治市	大三島町野々江	野々江上林川	354-1529	平成27年7月31日	愛媛県告示第982号	-	-
408	今治市	大三島町口総	口総奥川	354-1535	平成27年7月31日	愛媛県告示第982号	-	-
409	今治市	大三島町浦戸	西浦戸川	354-1541-2	平成27年7月31日	愛媛県告示第982号	-	-
410	今治市	関前岡村	東白瀉川	355-1552	平成27年7月31日	愛媛県告示第982号	-	-
411	今治市	関前岡村	郷内川	355-1553	平成27年7月31日	愛媛県告示第982号	-	-

番号	所在地		区域名・番号		警戒区域		特別警戒区域	
					指定年月日	告示番号	指定年月日	告示番号
412	今治市	関前岡村	向川	355-1556-1	平成27年7月31日	愛媛県告示第982号	-	-
413	今治市	関前岡村	向川	355-1556-2	平成27年7月31日	愛媛県告示第982号	-	-
414	今治市	関前岡村	南向川	355-1557	平成27年7月31日	愛媛県告示第982号	-	-
415	今治市	関前岡村	東城ノ谷川	355-1560	平成27年7月31日	愛媛県告示第982号	-	-
416	今治市	桜井	一ノ谷川	202-1015	平成29年6月30日	愛媛県告示第783号	-	-
417	今治市	新谷	土居川	202-1022	平成29年6月30日	愛媛県告示第783号	-	-
418	今治市	杣田	高田川	202-1047	平成29年6月30日	愛媛県告示第783号	-	-
419	今治市	朝倉上	宮子谷川	341-1056-2	平成29年6月30日	愛媛県告示第783号	-	-
420	今治市	朝倉上	宮子谷川	341-1056-3	平成29年6月30日	愛媛県告示第783号	-	-
421	今治市	朝倉上	明神川	341-1067	平成29年6月30日	愛媛県告示第783号	-	-
422	今治市	玉川町畑寺	南ノ谷川	342-1095	平成29年6月30日	愛媛県告示第783号	-	-
423	今治市	玉川町畑寺	ユスノ谷川	342-1097	平成29年6月30日	愛媛県告示第783号	-	-
424	今治市	玉川町鈍川	土居川	342-1107	平成29年6月30日	愛媛県告示第783号	-	-
425	今治市	玉川町法界寺	ハシカタニ川	342-1170	平成29年6月30日	愛媛県告示第783号	-	-
426	今治市	玉川町法界寺	スケカタニ川	342-1172	平成29年6月30日	愛媛県告示第783号	-	-
427	今治市	波方町宮崎	本谷川	343-1173	平成29年6月30日	愛媛県告示第783号	-	-
428	今治市	波方町波方	芳谷川	343-1191	平成29年6月30日	愛媛県告示第783号	-	-
429	今治市	波方町樋口	丸田川	343-1229	平成29年6月30日	愛媛県告示第783号	-	-
430	今治市	波方町樋口	八反地川	343-1230	平成29年6月30日	愛媛県告示第783号	-	-
431	今治市	波方町樋口	三反畑川	343-1233	平成29年6月30日	愛媛県告示第783号	-	-
432	今治市	菊間町浜	前岩童子川	345-1271	平成29年6月30日	愛媛県告示第783号	-	-
433	今治市	吉海町八幡	八幡北川	346-1292	平成29年6月30日	愛媛県告示第783号	-	-
434	今治市	吉海町本庄	水地川	346-1302	平成29年6月30日	愛媛県告示第783号	-	-
435	今治市	吉海町本庄	扇川	346-1303	平成29年6月30日	愛媛県告示第783号	-	-
436	今治市	宮窪町友浦	久米平川	347-1352	平成29年6月30日	愛媛県告示第783号	-	-
437	今治市	宮窪町友浦	赤部川	347-1354	平成29年6月30日	愛媛県告示第783号	-	-
438	今治市	宮窪町友浦	カトト川	347-1363	平成29年6月30日	愛媛県告示第783号	-	-
439	今治市	伯方町有津	国道川下川	348-1369	平成29年6月30日	愛媛県告示第783号	-	-

番号	所在地		区域名・番号		警戒区域		特別警戒区域	
					指定年月日	告示番号	指定年月日	告示番号
440	今治市	伯方町木浦	大古江川	348-1383	平成29年6月30日	愛媛県告示第783号	-	-
441	今治市	伯方町伊方	植松川	348-1407	平成29年6月30日	愛媛県告示第783号	-	-
442	今治市	伯方町伊方	東植松川	348-1408	平成29年6月30日	愛媛県告示第783号	-	-
443	今治市	伯方町叶浦	西側川東川	348-1414	平成29年6月30日	愛媛県告示第783号	-	-
444	今治市	上浦町甘崎	甚六田川	353-1479-1	平成29年6月30日	愛媛県告示第783号	-	-
445	今治市	上浦町井口	好味北川	353-1486-1	平成29年6月30日	愛媛県告示第783号	-	-
446	今治市	上浦町井口	好味北川	353-1486-2	平成29年6月30日	愛媛県告示第783号	-	-
447	今治市	上浦町井口	三佐川	353-1491	平成29年6月30日	愛媛県告示第783号	-	-
448	今治市	桜井	向山川	202-1001	平成29年6月30日	愛媛県告示第784号	平成29年6月30日	愛媛県告示第784号
449	今治市	桜井	浦手山川	202-1002	平成29年6月30日	愛媛県告示第784号	平成29年6月30日	愛媛県告示第784号
450	今治市	長沢	猿子谷川	202-1003	平成29年6月30日	愛媛県告示第784号	平成29年6月30日	愛媛県告示第784号
451	今治市	長沢	上ノ谷川	202-1006	平成29年6月30日	愛媛県告示第784号	平成29年6月30日	愛媛県告示第784号
452	今治市	長沢	久保谷川	202-1008	平成29年6月30日	愛媛県告示第784号	平成29年6月30日	愛媛県告示第784号
453	今治市	長沢	石打川	202-1011	平成29年6月30日	愛媛県告示第784号	平成29年6月30日	愛媛県告示第784号
454	今治市	長沢	茅ヶ谷川	202-1012	平成29年6月30日	愛媛県告示第784号	平成29年6月30日	愛媛県告示第784号
455	今治市	長沢	三ノ谷川	202-1013	平成29年6月30日	愛媛県告示第784号	平成29年6月30日	愛媛県告示第784号
456	今治市	且	原の谷川	202-1017	平成29年6月30日	愛媛県告示第784号	平成29年6月30日	愛媛県告示第784号
457	今治市	神宮	上ノ谷川	202-1028	平成29年6月30日	愛媛県告示第784号	平成29年6月30日	愛媛県告示第784号
458	今治市	野間	野間川	202-1030	平成29年6月30日	愛媛県告示第784号	平成29年6月30日	愛媛県告示第784号
459	今治市	高地町	押谷川	202-1036	平成29年6月30日	愛媛県告示第784号	平成29年6月30日	愛媛県告示第784号
460	今治市	石井町	河原川上川	202-1038	平成29年6月30日	愛媛県告示第784号	平成29年6月30日	愛媛県告示第784号
461	今治市	杣田	寺坂谷川	202-1045	平成29年6月30日	愛媛県告示第784号	平成29年6月30日	愛媛県告示第784号
462	今治市	小浦町	小浦北谷川	202-1050	平成29年6月30日	愛媛県告示第784号	平成29年6月30日	愛媛県告示第784号
463	今治市	朝倉上	宮子谷川	341-1056-1	平成29年6月30日	愛媛県告示第784号	平成29年6月30日	愛媛県告示第784号
464	今治市	朝倉上	宮子谷川	341-1056-4	平成29年6月30日	愛媛県告示第784号	平成29年6月30日	愛媛県告示第784号
465	今治市	朝倉上	宮子谷川	341-1056-5	平成29年6月30日	愛媛県告示第784号	平成29年6月30日	愛媛県告示第784号
466	今治市	朝倉上	上朝川	341-1066	平成29年6月30日	愛媛県告示第784号	平成29年6月30日	愛媛県告示第784号
467	今治市	朝倉上	高大寺川	341-1069	平成29年6月30日	愛媛県告示第784号	平成29年6月30日	愛媛県告示第784号

番号	所在地		区域名・番号		警戒区域		特別警戒区域	
					指定年月日	告示番号	指定年月日	告示番号
468	今治市	玉川町八幡	鳥越川	342-1078	平成29年6月30日	愛媛県告示第784号	平成29年6月30日	愛媛県告示第784号
469	今治市	玉川町小鴨部	三谷川上川	342-1080	平成29年6月30日	愛媛県告示第784号	平成29年6月30日	愛媛県告示第784号
470	今治市	玉川町中村	中村川	342-1087	平成29年6月30日	愛媛県告示第784号	平成29年6月30日	愛媛県告示第784号
471	今治市	玉川町高野	スタノ谷川	342-1090	平成29年6月30日	愛媛県告示第784号	平成29年6月30日	愛媛県告示第784号
472	今治市	玉川町高野	高野川	342-1091	平成29年6月30日	愛媛県告示第784号	平成29年6月30日	愛媛県告示第784号
473	今治市	玉川町高野	ソウヅ川	342-1093	平成29年6月30日	愛媛県告示第784号	平成29年6月30日	愛媛県告示第784号
474	今治市	玉川町畑寺	宮の下川	342-1094	平成29年6月30日	愛媛県告示第784号	平成29年6月30日	愛媛県告示第784号
475	今治市	玉川町鈍川	マド谷川	342-1105	平成29年6月30日	愛媛県告示第784号	平成29年6月30日	愛媛県告示第784号
476	今治市	玉川町龍岡下	湯口川	342-1140	平成29年6月30日	愛媛県告示第784号	平成29年6月30日	愛媛県告示第784号
477	今治市	玉川町鍋地	桑替地川	342-1156	平成29年6月30日	愛媛県告示第784号	平成29年6月30日	愛媛県告示第784号
478	今治市	波方町波方	こうら川	343-1196	平成29年6月30日	愛媛県告示第784号	平成29年6月30日	愛媛県告示第784号
479	今治市	波方町波方	石持川	343-1203	平成29年6月30日	愛媛県告示第784号	平成29年6月30日	愛媛県告示第784号
480	今治市	波方町大浦	水場川	343-1204	平成29年6月30日	愛媛県告示第784号	平成29年6月30日	愛媛県告示第784号
481	今治市	波方町養老	岡本川	343-1210	平成29年6月30日	愛媛県告示第784号	平成29年6月30日	愛媛県告示第784号
482	今治市	大西町山之内	安寺川	344-1244	平成29年6月30日	愛媛県告示第784号	平成29年6月30日	愛媛県告示第784号
483	今治市	吉海町田浦	田浦北川	346-1272	平成29年6月30日	愛媛県告示第784号	平成29年6月30日	愛媛県告示第784号
484	今治市	吉海町福田	北下川	346-1287	平成29年6月30日	愛媛県告示第784号	平成29年6月30日	愛媛県告示第784号
485	今治市	吉海町福田	名切川	346-1289	平成29年6月30日	愛媛県告示第784号	平成29年6月30日	愛媛県告示第784号
486	今治市	吉海町名	水場北川	346-1309	平成29年6月30日	愛媛県告示第784号	平成29年6月30日	愛媛県告示第784号
487	今治市	吉海町名駒	名駒東川	346-1318	平成29年6月30日	愛媛県告示第784号	平成29年6月30日	愛媛県告示第784号
488	今治市	吉海町南浦	清水川	346-1319-1	平成29年6月30日	愛媛県告示第784号	平成29年6月30日	愛媛県告示第784号
489	今治市	吉海町南浦	清水川	346-1319-2	平成29年6月30日	愛媛県告示第784号	平成29年6月30日	愛媛県告示第784号
490	今治市	吉海町南浦	南浦西川	346-1321	平成29年6月30日	愛媛県告示第784号	平成29年6月30日	愛媛県告示第784号
491	今治市	宮窪町余所国	後谷川	347-1330	平成29年6月30日	愛媛県告示第784号	平成29年6月30日	愛媛県告示第784号
492	今治市	宮窪町友浦	赤部西川	347-1355	平成29年6月30日	愛媛県告示第784号	平成29年6月30日	愛媛県告示第784号
493	今治市	伯方町有津	浜川	348-1371-1	平成29年6月30日	愛媛県告示第784号	平成29年6月30日	愛媛県告示第784号
494	今治市	伯方町有津	浜川	348-1371-2	平成29年6月30日	愛媛県告示第784号	平成29年6月30日	愛媛県告示第784号
495	今治市	伯方町伊方	峠川	348-1399	平成29年6月30日	愛媛県告示第784号	平成29年6月30日	愛媛県告示第784号

番号	所在地		区域名・番号		警戒区域		特別警戒区域	
					指定年月日	告示番号	指定年月日	告示番号
496	今治市	伯方町伊方	三坂山西川	348-1405-1	平成29年6月30日	愛媛県告示第784号	平成29年6月30日	愛媛県告示第784号
497	今治市	伯方町伊方	三坂山西川	348-1405-2	平成29年6月30日	愛媛県告示第784号	平成29年6月30日	愛媛県告示第784号
498	今治市	伯方町伊方	上枝越川	348-1411	平成29年6月30日	愛媛県告示第784号	平成29年6月30日	愛媛県告示第784号
499	今治市	伯方町叶浦	南浜ノ上川	348-1417	平成29年6月30日	愛媛県告示第784号	平成29年6月30日	愛媛県告示第784号
500	今治市	上浦町瀬戸	地谷西川	353-1467	平成29年6月30日	愛媛県告示第784号	平成29年6月30日	愛媛県告示第784号
501	今治市	上浦町瀬戸	切池川	353-1469	平成29年6月30日	愛媛県告示第784号	平成29年6月30日	愛媛県告示第784号
502	今治市	上浦町瀬戸	山田川	353-1472	平成29年6月30日	愛媛県告示第784号	平成29年6月30日	愛媛県告示第784号
503	今治市	上浦町甘崎	甚六田川	353-1479-2	平成29年6月30日	愛媛県告示第784号	平成29年6月30日	愛媛県告示第784号
504	今治市	上浦町甘崎	甚六田川	353-1479-3	平成29年6月30日	愛媛県告示第784号	平成29年6月30日	愛媛県告示第784号
505	今治市	上浦町井口	三佐川下川	353-1490	平成29年6月30日	愛媛県告示第784号	平成29年6月30日	愛媛県告示第784号
506	今治市	大三島町明日	屋島川	354-1505	平成29年6月30日	愛媛県告示第784号	平成29年6月30日	愛媛県告示第784号
507	今治市	大三島町宮浦	奥川	354-1506	平成29年6月30日	愛媛県告示第784号	平成29年6月30日	愛媛県告示第784号
508	今治市	大三島町台	竹鼻川	354-1513	平成29年6月30日	愛媛県告示第784号	平成29年6月30日	愛媛県告示第784号
509	今治市	大三島町口総	瀬戸川	354-1538	平成29年6月30日	愛媛県告示第784号	平成29年6月30日	愛媛県告示第784号
510	今治市	大三島町浦戸	東浦戸川	354-1539	平成29年6月30日	愛媛県告示第784号	平成29年6月30日	愛媛県告示第784号
511	今治市	関前岡村	白湯川	355-1551	平成29年6月30日	愛媛県告示第784号	平成29年6月30日	愛媛県告示第784号
512	今治市	朝倉上	椎ノ木川支川	341-1057	平成30年2月9日	愛媛県告示第128号	平成30年2月9日	愛媛県告示第128号
513	今治市	新谷	西土居川	202-1023-1	令和3年3月16日	愛媛県告示第286号	-	-
514	今治市	新谷	西土居川	202-1023-2	令和3年3月16日	愛媛県告示第286号	-	-
515	今治市	高橋・高橋ふれあいの丘	上ノ谷川	202-1026-1	令和3年3月16日	愛媛県告示第289号	令和3年3月16日	愛媛県告示第289号
516	今治市	高橋・高橋ふれあいの丘	上ノ谷川	202-1026-2	令和3年3月16日	愛媛県告示第289号	令和3年3月16日	愛媛県告示第289号
517	今治市	野間	柳漆谷川	202-1029	令和3年3月16日	愛媛県告示第289号	令和3年3月16日	愛媛県告示第289号
518	今治市	野間	宮脇川	202-1031-1	令和3年3月16日	愛媛県告示第289号	令和3年3月16日	愛媛県告示第289号
519	今治市	野間	宮脇川	202-1031-2	令和3年3月16日	愛媛県告示第286号	-	-
520	今治市	野間	宮脇川	202-1031-3	令和3年3月16日	愛媛県告示第289号	令和3年3月16日	愛媛県告示第289号
521	今治市	高地町2丁目	高地川	202-1035-1	令和3年3月16日	愛媛県告示第286号	-	-
522	今治市	高地町2丁目	高地川	202-1035-2	令和3年3月16日	愛媛県告示第289号	令和3年3月16日	愛媛県告示第289号
523	今治市	高部	本郷川	202-1044	令和3年3月16日	愛媛県告示第286号	-	-

番号	所在地		区域名・番号		警戒区域		特別警戒区域	
					指定年月日	告示番号	指定年月日	告示番号
524	今治市	野間	蓮川(1)	202-1051	令和3年3月16日	愛媛県告示第286号	-	-
525	今治市	野間	蓮川	202-1052	令和3年3月16日	愛媛県告示第289号	令和3年3月16日	愛媛県告示第289号
526	今治市	新谷	東土居川	202-2001-1	令和3年3月16日	愛媛県告示第289号	令和3年3月16日	愛媛県告示第289号
527	今治市	新谷	東土居川	202-2001-2	令和3年3月16日	愛媛県告示第286号	-	-
528	今治市	高橋・高橋ふれあいの丘	根元川	202-2002-1	令和3年3月16日	愛媛県告示第289号	令和3年3月16日	愛媛県告示第289号
529	今治市	高橋・高橋ふれあいの丘・にぎわい広場	根元川	202-2002-2	令和3年3月16日	愛媛県告示第289号	令和3年3月16日	愛媛県告示第289号
530	今治市	高橋ふれあいの丘・にぎわい広場	仏師谷川	202-2003	令和3年3月16日	愛媛県告示第289号	令和3年3月16日	愛媛県告示第289号
531	今治市	矢田	矢田川	202-2005-1	令和3年3月16日	愛媛県告示第289号	令和3年3月16日	愛媛県告示第289号
532	今治市	矢田	矢田川	202-2005-2	令和3年3月16日	愛媛県告示第289号	令和3年3月16日	愛媛県告示第289号
533	今治市	神宮	薬師谷川	202-2006	令和3年3月16日	愛媛県告示第289号	令和3年3月16日	愛媛県告示第289号
534	今治市	神宮	五郎谷川上川	202-2007	令和3年3月16日	愛媛県告示第286号	-	-
535	今治市	神宮	浦ノ谷川A	202-2008	令和3年3月16日	愛媛県告示第286号	-	-
536	今治市	神宮	井戸ノ谷川	202-2009	令和3年3月16日	愛媛県告示第286号	-	-
537	今治市	野間	エラ谷川	202-2010	令和3年3月16日	愛媛県告示第286号	-	-
538	今治市	高部	古池谷川	202-2011	令和3年3月16日	愛媛県告示第289号	令和3年3月16日	愛媛県告示第289号
539	今治市	高部	西本郷川	202-2012	令和3年3月16日	愛媛県告示第286号	-	-
540	今治市	高部	引野谷川	202-2013	令和3年3月16日	愛媛県告示第289号	令和3年3月16日	愛媛県告示第289号
541	今治市	杣田	岡坊谷川	202-2014	令和3年3月16日	愛媛県告示第289号	令和3年3月16日	愛媛県告示第289号
542	今治市	杣田	西谷下川	202-2015	令和3年3月16日	愛媛県告示第289号	令和3年3月16日	愛媛県告示第289号
543	今治市	杣田	西谷上川	202-2016-1	令和3年3月16日	愛媛県告示第289号	令和3年3月16日	愛媛県告示第289号
544	今治市	杣田	西谷上川	202-2016-2	令和3年3月16日	愛媛県告示第289号	令和3年3月16日	愛媛県告示第289号
545	今治市	湊町2丁目	湊北谷川	202-2017	令和3年3月16日	愛媛県告示第286号	-	-
546	今治市	長沢	猿子谷川2	202-J001	令和3年3月16日	愛媛県告示第289号	令和3年3月16日	愛媛県告示第289号
547	今治市	長沢	猿子谷川3	202-J002	令和3年3月16日	愛媛県告示第289号	令和3年3月16日	愛媛県告示第289号
548	今治市	長沢・孫兵衛作	猿子谷川4	202-J003	令和3年3月16日	愛媛県告示第289号	令和3年3月16日	愛媛県告示第289号
549	今治市	宅間	地藏堂谷川1	202-J004	令和3年3月16日	愛媛県告示第289号	令和3年3月16日	愛媛県告示第289号
550	今治市	宅間	地藏堂谷川2	202-J005	令和3年3月16日	愛媛県告示第289号	令和3年3月16日	愛媛県告示第289号

番号	所在地		区域名・番号		警戒区域		特別警戒区域	
					指定年月日	告示番号	指定年月日	告示番号
551	今治市	宅間	地藏堂谷川3	202-J006	令和3年3月16日	愛媛県告示第289号	令和3年3月16日	愛媛県告示第289号
552	今治市	宅間	地藏堂谷川4	202-J007	令和3年3月16日	愛媛県告示第289号	令和3年3月16日	愛媛県告示第289号
553	今治市	宅間	地藏堂谷川5	202-J008-1	令和3年3月16日	愛媛県告示第286号	-	-
554	今治市	宅間	地藏堂谷川5	202-J008-2	令和3年3月16日	愛媛県告示第289号	令和3年3月16日	愛媛県告示第289号
555	今治市	宅間	地藏堂谷川6	202-J009	令和3年3月16日	愛媛県告示第289号	令和3年3月16日	愛媛県告示第289号
556	今治市	延喜	加美谷川	202-J010	令和3年3月16日	愛媛県告示第289号	令和3年3月16日	愛媛県告示第289号
557	今治市	湊町2丁目	湊南谷川	202-J011	令和3年3月16日	愛媛県告示第286号	-	-
558	今治市	大浜町1丁目	大浜谷川	202-J012	令和3年3月16日	愛媛県告示第289号	令和3年3月16日	愛媛県告示第289号
559	今治市	野間	蓮上	202-J013	令和3年3月16日	愛媛県告示第286号	-	-
560	今治市	朝倉下	満願寺川-1	341-1053-1	令和3年3月16日	愛媛県告示第289号	令和3年3月16日	愛媛県告示第289号
561	今治市	朝倉下	満願寺川-2	341-1053-2	令和3年3月16日	愛媛県告示第289号	令和3年3月16日	愛媛県告示第289号
562	今治市	朝倉南	黒岩川-1	341-1054-1	令和3年3月16日	愛媛県告示第286号	-	-
563	今治市	朝倉南	黒岩川-2	341-1054-2	令和3年3月16日	愛媛県告示第289号	令和3年3月16日	愛媛県告示第289号
564	今治市	朝倉上	勝負谷川	341-1059	令和3年3月16日	愛媛県告示第286号	-	-
565	今治市	朝倉上	白地川下川	341-1061	令和3年3月16日	愛媛県告示第289号	令和3年3月16日	愛媛県告示第289号
566	今治市	朝倉上	白地川-1	341-1062-1	令和3年3月16日	愛媛県告示第286号	-	-
567	今治市	朝倉上	白地川-2	341-1062-2	令和3年3月16日	愛媛県告示第289号	令和3年3月16日	愛媛県告示第289号
568	今治市	朝倉上	小寺川-1	341-1065-1	令和3年3月16日	愛媛県告示第286号	-	-
569	今治市	朝倉上	小寺川-2	341-1065-2	令和3年3月16日	愛媛県告示第289号	令和3年3月16日	愛媛県告示第289号
570	今治市	朝倉上	小寺川-3	341-1065-3	令和3年3月16日	愛媛県告示第286号	-	-
571	今治市	朝倉上	小寺川-4	341-1065-4	令和3年3月16日	愛媛県告示第286号	-	-
572	今治市	山口・古谷	祝谷川	341-1074	令和3年3月16日	愛媛県告示第289号	令和3年3月16日	愛媛県告示第289号
573	今治市	古谷	多岐川	341-1075	令和3年3月16日	愛媛県告示第286号	-	-
574	今治市	朝倉南	奥谷川西川	341-2018	令和3年3月16日	愛媛県告示第289号	令和3年3月16日	愛媛県告示第289号
575	今治市	朝倉南	西ノ奥谷川左支川	341-2019	令和3年3月16日	愛媛県告示第289号	令和3年3月16日	愛媛県告示第289号
576	今治市	朝倉上	庄屋山川	341-2020	令和3年3月16日	愛媛県告示第289号	令和3年3月16日	愛媛県告示第289号
577	今治市	朝倉上	山越川-1	341-2021-1	令和3年3月16日	愛媛県告示第289号	令和3年3月16日	愛媛県告示第289号
578	今治市	朝倉上	山越川-2	341-2021-2	令和3年3月16日	愛媛県告示第289号	令和3年3月16日	愛媛県告示第289号

番号	所在地		区域名・番号		警戒区域		特別警戒区域	
					指定年月日	告示番号	指定年月日	告示番号
579	今治市	朝倉上	椎ノ木川	341-2022	令和3年3月16日	愛媛県告示第289号	令和3年3月16日	愛媛県告示第289号
580	今治市	朝倉上	子守谷川	341-2023	令和3年3月16日	愛媛県告示第289号	令和3年3月16日	愛媛県告示第289号
581	今治市	朝倉上	太田川A	341-2024	令和3年3月16日	愛媛県告示第289号	令和3年3月16日	愛媛県告示第289号
582	今治市	朝倉上	太田川B	341-2025	令和3年3月16日	愛媛県告示第289号	令和3年3月16日	愛媛県告示第289号
583	今治市	朝倉上	名元川	341-2026	令和3年3月16日	愛媛県告示第289号	令和3年3月16日	愛媛県告示第289号
584	今治市	朝倉上	峠下川	341-2027	令和3年3月16日	愛媛県告示第289号	令和3年3月16日	愛媛県告示第289号
585	今治市	朝倉上	峠上川	341-2028	令和3年3月16日	愛媛県告示第289号	令和3年3月16日	愛媛県告示第289号
586	今治市	朝倉上	峠東谷川	341-2029	令和3年3月16日	愛媛県告示第286号	-	-
587	今治市	朝倉上	白地川上川	341-2030	令和3年3月16日	愛媛県告示第289号	令和3年3月16日	愛媛県告示第289号
588	今治市	朝倉上	内ヶ畑川	341-2031	令和3年3月16日	愛媛県告示第289号	令和3年3月16日	愛媛県告示第289号
589	今治市	朝倉北・朝倉上	新谷川	341-2032	令和3年3月16日	愛媛県告示第289号	令和3年3月16日	愛媛県告示第289号
590	今治市	朝倉上	高大寺川	341-2033	令和3年3月16日	愛媛県告示第289号	令和3年3月16日	愛媛県告示第289号
591	今治市	山口・古谷	祝谷川左支川	341-2034	令和3年3月16日	愛媛県告示第289号	令和3年3月16日	愛媛県告示第289号
592	今治市	山口・古谷	山口川	341-2035	令和3年3月16日	愛媛県告示第286号	-	-
593	今治市	朝倉北・朝倉下	万丁谷川	341-J013	令和3年3月16日	愛媛県告示第289号	令和3年3月16日	愛媛県告示第289号
594	今治市	玉川町小鴨部	三谷川	342-1079	令和3年3月16日	愛媛県告示第286号	-	-
595	今治市	玉川町中村	医王寺川	342-1085	令和3年3月16日	愛媛県告示第286号	-	-
596	今治市	玉川町高野	ブリョウ谷川	342-1089	令和3年3月16日	愛媛県告示第286号	-	-
597	今治市	玉川町鬼原	惣六谷川	342-1099	令和3年3月16日	愛媛県告示第289号	令和3年3月16日	愛媛県告示第289号
598	今治市	玉川町鈍川	谷の内川	342-1109-1	令和3年3月16日	愛媛県告示第289号	令和3年3月16日	愛媛県告示第289号
599	今治市	玉川町鈍川	谷の内川	342-1109-2	令和3年3月16日	愛媛県告示第286号	-	-
600	今治市	玉川町木地	キクエ谷川	342-1112	令和3年3月16日	愛媛県告示第289号	令和3年3月16日	愛媛県告示第289号
601	今治市	玉川町木地	ウ子川	342-1114	令和3年3月16日	愛媛県告示第289号	令和3年3月16日	愛媛県告示第289号
602	今治市	玉川町木地	坊城谷川	342-1115	令和3年3月16日	愛媛県告示第289号	令和3年3月16日	愛媛県告示第289号
603	今治市	玉川町鈍川	水ヶ谷川	342-1120-1	令和3年3月16日	愛媛県告示第286号	-	-
604	今治市	玉川町鈍川	水ヶ谷川	342-1120-2	令和3年3月16日	愛媛県告示第289号	令和3年3月16日	愛媛県告示第289号
605	今治市	玉川町鈍川	イデノ谷川	342-1124	令和3年3月16日	愛媛県告示第286号	-	-
606	今治市	玉川町龍岡上	陰の谷川	342-1128	令和3年3月16日	愛媛県告示第289号	令和3年3月16日	愛媛県告示第289号

番号	所在地		区域名・番号		警戒区域		特別警戒区域	
					指定年月日	告示番号	指定年月日	告示番号
607	今治市	玉川町葛谷	ミコノ谷川	342-1136	令和3年3月16日	愛媛県告示第286号	-	-
608	今治市	玉川町葛谷	薬師谷川	342-1137	令和3年3月16日	愛媛県告示第289号	令和3年3月16日	愛媛県告示第289号
609	今治市	玉川町御廐	ナカソ谷川	342-1150	令和3年3月16日	愛媛県告示第286号	-	-
610	今治市	玉川町桂	イヤノ谷川	342-1153-1	令和3年3月16日	愛媛県告示第286号	-	-
611	今治市	玉川町桂	イヤノ谷川	342-1153-2	令和3年3月16日	愛媛県告示第286号	-	-
612	今治市	玉川町桂	イヤノ谷川	342-1153-3	令和3年3月16日	愛媛県告示第289号	令和3年3月16日	愛媛県告示第289号
613	今治市	玉川町與和木	ドロノタニ小川	342-1164	令和3年3月16日	愛媛県告示第289号	令和3年3月16日	愛媛県告示第289号
614	今治市	玉川町八幡	棕路地谷川	342-2036	令和3年3月16日	愛媛県告示第289号	令和3年3月16日	愛媛県告示第289号
615	今治市	玉川町小鴨部	後谷川	342-2037	令和3年3月16日	愛媛県告示第286号	-	-
616	今治市	玉川町小鴨部	三谷川下川	342-2038	令和3年3月16日	愛媛県告示第289号	令和3年3月16日	愛媛県告示第289号
617	今治市	玉川町小鴨部・中村	小寺谷川	342-2039-1	令和3年3月16日	愛媛県告示第289号	令和3年3月16日	愛媛県告示第289号
618	今治市	玉川町小鴨部・中村	小寺谷川	342-2039-2	令和3年3月16日	愛媛県告示第289号	令和3年3月16日	愛媛県告示第289号
619	今治市	玉川町小鴨部・中村	小寺谷川	342-2039-3	令和3年3月16日	愛媛県告示第289号	令和3年3月16日	愛媛県告示第289号
620	今治市	玉川町中村	山崎川	342-2040	令和3年3月16日	愛媛県告示第289号	令和3年3月16日	愛媛県告示第289号
621	今治市	玉川町高野	メムギ川	342-2041-1	令和3年3月16日	愛媛県告示第289号	令和3年3月16日	愛媛県告示第289号
622	今治市	玉川町高野	メムギ川	342-2041-2	令和3年3月16日	愛媛県告示第289号	令和3年3月16日	愛媛県告示第289号
623	今治市	玉川町高野	土佐ヶ谷川	342-2042	令和3年3月16日	愛媛県告示第289号	令和3年3月16日	愛媛県告示第289号
624	今治市	玉川町畑寺・高野	黒岩谷川	342-2043	令和3年3月16日	愛媛県告示第289号	令和3年3月16日	愛媛県告示第289号
625	今治市	玉川町畑寺	シル谷川	342-2044	令和3年3月16日	愛媛県告示第286号	-	-
626	今治市	玉川町畑寺	シル谷奥川	342-2045	令和3年3月16日	愛媛県告示第286号	-	-
627	今治市	玉川町畑寺	郷ノ谷川	342-2046	令和3年3月16日	愛媛県告示第289号	令和3年3月16日	愛媛県告示第289号
628	今治市	玉川町畑寺	ホゲノ谷川	342-2047	令和3年3月16日	愛媛県告示第286号	-	-
629	今治市	玉川町畑寺	奥ノ谷川	342-2048	令和3年3月16日	愛媛県告示第286号	-	-
630	今治市	玉川町畑寺	ジナズ川	342-2049	令和3年3月16日	愛媛県告示第289号	令和3年3月16日	愛媛県告示第289号
631	今治市	玉川町高野	後呂谷川	342-2050	令和3年3月16日	愛媛県告示第286号	-	-
632	今治市	玉川町鬼原	神子谷川	342-2051	令和3年3月16日	愛媛県告示第289号	令和3年3月16日	愛媛県告示第289号
633	今治市	玉川町鬼原	鬼原下川	342-2052	令和3年3月16日	愛媛県告示第289号	令和3年3月16日	愛媛県告示第289号
634	今治市	玉川町鬼原	長通り川	342-2053	令和3年3月16日	愛媛県告示第286号	-	-

番号	所在地		区域名・番号		警戒区域		特別警戒区域	
					指定年月日	告示番号	指定年月日	告示番号
635	今治市	玉川町鬼原・鈍川	栗見ヶ谷川	342-2054	令和3年3月16日	愛媛県告示第286号	-	-
636	今治市	玉川町鈍川	中通上川	342-2055	令和3年3月16日	愛媛県告示第289号	令和3年3月16日	愛媛県告示第289号
637	今治市	玉川町鈍川	下市川	342-2056	令和3年3月16日	愛媛県告示第289号	令和3年3月16日	愛媛県告示第289号
638	今治市	玉川町鈍川	和左田下川	342-2057	令和3年3月16日	愛媛県告示第289号	令和3年3月16日	愛媛県告示第289号
639	今治市	玉川町鈍川	ワサダ川	342-2058	令和3年3月16日	愛媛県告示第289号	令和3年3月16日	愛媛県告示第289号
640	今治市	玉川町鈍川	西ノ谷川	342-2059	令和3年3月16日	愛媛県告示第289号	令和3年3月16日	愛媛県告示第289号
641	今治市	玉川町鈍川	日ノ裏川	342-2060	令和3年3月16日	愛媛県告示第289号	令和3年3月16日	愛媛県告示第289号
642	今治市	玉川町鈍川	ロン谷川	342-2061	令和3年3月16日	愛媛県告示第289号	令和3年3月16日	愛媛県告示第289号
643	今治市	玉川町鈍川	浦ノ谷川	342-2062-1	令和3年3月16日	愛媛県告示第286号	-	-
644	今治市	玉川町鈍川	浦ノ谷川	342-2062-2	令和3年3月16日	愛媛県告示第286号	-	-
645	今治市	玉川町鈍川	ナラノ木川	342-2063-1	令和3年3月16日	愛媛県告示第286号	-	-
646	今治市	玉川町鈍川	ナラノ木川	342-2063-2	令和3年3月16日	愛媛県告示第286号	-	-
647	今治市	玉川町鈍川	平石川	342-2064	令和3年3月16日	愛媛県告示第289号	令和3年3月16日	愛媛県告示第289号
648	今治市	玉川町鈍川	土井川	342-2065	令和3年3月16日	愛媛県告示第286号	-	-
649	今治市	玉川町鈍川	冬ノ川	342-2066	令和3年3月16日	愛媛県告示第286号	-	-
650	今治市	玉川町鈍川	神子の森	342-2067-1	令和3年3月16日	愛媛県告示第289号	令和3年3月16日	愛媛県告示第289号
651	今治市	玉川町鈍川	神子の森	342-2067-2	令和3年3月16日	愛媛県告示第286号	-	-
652	今治市	玉川町鈍川	シノベ川	342-2068	令和3年3月16日	愛媛県告示第286号	-	-
653	今治市	玉川町鈍川	ウルシノ木川	342-2069	令和3年3月16日	愛媛県告示第289号	令和3年3月16日	愛媛県告示第289号
654	今治市	玉川町鈍川	奥古屋谷川	342-2070	令和3年3月16日	愛媛県告示第286号	-	-
655	今治市	玉川町鈍川	土井田川	342-2071	令和3年3月16日	愛媛県告示第289号	令和3年3月16日	愛媛県告示第289号
656	今治市	玉川町鈍川	窪田川	342-2072	令和3年3月16日	愛媛県告示第289号	令和3年3月16日	愛媛県告示第289号
657	今治市	玉川町鈍川	窪田下川	342-2073	令和3年3月16日	愛媛県告示第289号	令和3年3月16日	愛媛県告示第289号
658	今治市	玉川町鈍川	桑ノ畑フケ川	342-2074	令和3年3月16日	愛媛県告示第289号	令和3年3月16日	愛媛県告示第289号
659	今治市	玉川町鈍川	桑ノ畑川	342-2075	令和3年3月16日	愛媛県告示第289号	令和3年3月16日	愛媛県告示第289号
660	今治市	玉川町鈍川	鷹ヶ森谷川	342-2076	令和3年3月16日	愛媛県告示第289号	令和3年3月16日	愛媛県告示第289号
661	今治市	玉川町鈍川	ヒノクチ下川	342-2077	令和3年3月16日	愛媛県告示第289号	令和3年3月16日	愛媛県告示第289号
662	今治市	玉川町龍岡上	キクエ谷川A	342-2078	令和3年3月16日	愛媛県告示第289号	令和3年3月16日	愛媛県告示第289号

番号	所在地		区域名・番号		警戒区域		特別警戒区域	
					指定年月日	告示番号	指定年月日	告示番号
663	今治市	玉川町龍岡上	力石川	342-2079	令和3年3月16日	愛媛県告示第289号	令和3年3月16日	愛媛県告示第289号
664	今治市	玉川町龍岡上	吉口川	342-2080	令和3年3月16日	愛媛県告示第289号	令和3年3月16日	愛媛県告示第289号
665	今治市	玉川町龍岡上	クグノ谷川	342-2081	令和3年3月16日	愛媛県告示第289号	令和3年3月16日	愛媛県告示第289号
666	今治市	玉川町龍岡上	寺尾川	342-2082	令和3年3月16日	愛媛県告示第289号	令和3年3月16日	愛媛県告示第289号
667	今治市	玉川町龍岡上	円山川	342-2083	令和3年3月16日	愛媛県告示第286号	-	-
668	今治市	玉川町葛谷	ハト川	342-2084	令和3年3月16日	愛媛県告示第289号	令和3年3月16日	愛媛県告示第289号
669	今治市	玉川町葛谷	下葛谷川	342-2085	令和3年3月16日	愛媛県告示第289号	令和3年3月16日	愛媛県告示第289号
670	今治市	玉川町葛谷	大船川	342-2086	令和3年3月16日	愛媛県告示第289号	令和3年3月16日	愛媛県告示第289号
671	今治市	玉川町葛谷	イノ谷川	342-2087	令和3年3月16日	愛媛県告示第289号	令和3年3月16日	愛媛県告示第289号
672	今治市	玉川町葛谷	奥の谷川	342-2088-1	令和3年3月16日	愛媛県告示第289号	令和3年3月16日	愛媛県告示第289号
673	今治市	玉川町葛谷	奥の谷川	342-2088-2	令和3年3月16日	愛媛県告示第289号	令和3年3月16日	愛媛県告示第289号
674	今治市	玉川町葛谷	長田通川	342-2089	令和3年3月16日	愛媛県告示第289号	令和3年3月16日	愛媛県告示第289号
675	今治市	玉川町龍岡上	小川	342-2090	令和3年3月16日	愛媛県告示第289号	令和3年3月16日	愛媛県告示第289号
676	今治市	玉川町龍岡上	吉ノセ小川	342-2091	令和3年3月16日	愛媛県告示第289号	令和3年3月16日	愛媛県告示第289号
677	今治市	玉川町龍岡上	谷ノ内川	342-2092-1	令和3年3月16日	愛媛県告示第289号	令和3年3月16日	愛媛県告示第289号
678	今治市	玉川町龍岡上	谷ノ内川	342-2092-2	令和3年3月16日	愛媛県告示第286号	-	-
679	今治市	玉川町龍岡上	藤子祖川	342-2093	令和3年3月16日	愛媛県告示第289号	令和3年3月16日	愛媛県告示第289号
680	今治市	玉川町龍岡上	藤子祖小川	342-2094	令和3年3月16日	愛媛県告示第289号	令和3年3月16日	愛媛県告示第289号
681	今治市	玉川町龍岡上	妙見前岩成川	342-2095	令和3年3月16日	愛媛県告示第289号	令和3年3月16日	愛媛県告示第289号
682	今治市	玉川町長谷	カジヤ竹谷川	342-2096	令和3年3月16日	愛媛県告示第286号	-	-
683	今治市	玉川町長谷	黒ノ谷川	342-2097	令和3年3月16日	愛媛県告示第289号	令和3年3月16日	愛媛県告示第289号
684	今治市	玉川町長谷	クズノ谷川	342-2098	令和3年3月16日	愛媛県告示第286号	-	-
685	今治市	玉川町長谷	南谷川	342-2099-1	令和3年3月16日	愛媛県告示第289号	令和3年3月16日	愛媛県告示第289号
686	今治市	玉川町長谷	南谷川	342-2099-2	令和3年3月16日	愛媛県告示第289号	令和3年3月16日	愛媛県告示第289号
687	今治市	玉川町長谷	南谷川	342-2099-3	令和3年3月16日	愛媛県告示第289号	令和3年3月16日	愛媛県告示第289号
688	今治市	玉川町長谷	桃ヶ谷川	342-2100	令和3年3月16日	愛媛県告示第286号	-	-
689	今治市	玉川町桂	ナガミヤマ川	342-2101	令和3年3月16日	愛媛県告示第289号	令和3年3月16日	愛媛県告示第289号
690	今治市	玉川町御厩	家ノ奥川	342-2102	令和3年3月16日	愛媛県告示第289号	令和3年3月16日	愛媛県告示第289号

番号	所在地		区域名・番号		警戒区域		特別警戒区域	
					指定年月日	告示番号	指定年月日	告示番号
691	今治市	玉川町御厩	御厩川下川	342-2103-1	令和3年3月16日	愛媛県告示第289号	令和3年3月16日	愛媛県告示第289号
692	今治市	玉川町御厩	御厩川下川	342-2103-2	令和3年3月16日	愛媛県告示第289号	令和3年3月16日	愛媛県告示第289号
693	今治市	玉川町御厩	御厩川下川	342-2103-3	令和3年3月16日	愛媛県告示第289号	令和3年3月16日	愛媛県告示第289号
694	今治市	玉川町御厩	御厩川下川	342-2103-4	令和3年3月16日	愛媛県告示第289号	令和3年3月16日	愛媛県告示第289号
695	今治市	玉川町御厩	萩ノ尾川	342-2104	令和3年3月16日	愛媛県告示第289号	令和3年3月16日	愛媛県告示第289号
696	今治市	玉川町桂	イヤノ谷川	342-2105	令和3年3月16日	愛媛県告示第289号	令和3年3月16日	愛媛県告示第289号
697	今治市	玉川町鍋地	カキ谷川	342-2106	令和3年3月16日	愛媛県告示第289号	令和3年3月16日	愛媛県告示第289号
698	今治市	玉川町桂	黒岩川	342-2107	令和3年3月16日	愛媛県告示第289号	令和3年3月16日	愛媛県告示第289号
699	今治市	玉川町鍋地	鍋地下川	342-2108	令和3年3月16日	愛媛県告示第286号	-	-
700	今治市	玉川町桂	鍋地上川	342-2109-1	令和3年3月16日	愛媛県告示第289号	令和3年3月16日	愛媛県告示第289号
701	今治市	玉川町桂	鍋地上川	342-2109-2	令和3年3月16日	愛媛県告示第289号	令和3年3月16日	愛媛県告示第289号
702	今治市	玉川町鍋地	竹ノ内川	342-2110	令和3年3月16日	愛媛県告示第289号	令和3年3月16日	愛媛県告示第289号
703	今治市	玉川町鍋地	アラタニ川	342-2111	令和3年3月16日	愛媛県告示第286号	-	-
704	今治市	玉川町鍋地	イヌマル川	342-2112	令和3年3月16日	愛媛県告示第289号	令和3年3月16日	愛媛県告示第289号
705	今治市	玉川町鍋地	石坂川	342-2113	令和3年3月16日	愛媛県告示第289号	令和3年3月16日	愛媛県告示第289号
706	今治市	玉川町與和木	見残川	342-2114	令和3年3月16日	愛媛県告示第286号	-	-
707	今治市	玉川町與和木	カキノクボ川	342-2115	令和3年3月16日	愛媛県告示第289号	令和3年3月16日	愛媛県告示第289号
708	今治市	玉川町與和木	末森川	342-2116	令和3年3月16日	愛媛県告示第289号	令和3年3月16日	愛媛県告示第289号
709	今治市	玉川町與和木	フリヲ川	342-2117	令和3年3月16日	愛媛県告示第289号	令和3年3月16日	愛媛県告示第289号
710	今治市	玉川町與和木	西三島地谷川	342-2118	令和3年3月16日	愛媛県告示第289号	令和3年3月16日	愛媛県告示第289号
711	今治市	玉川町與和木	小窪川	342-2119-1	令和3年3月16日	愛媛県告示第286号	-	-
712	今治市	玉川町與和木	小窪川	342-2119-2	令和3年3月16日	愛媛県告示第289号	令和3年3月16日	愛媛県告示第289号
713	今治市	玉川町與和木	元切川	342-2120-1	令和3年3月16日	愛媛県告示第289号	令和3年3月16日	愛媛県告示第289号
714	今治市	玉川町與和木	元切川	342-2120-2	令和3年3月16日	愛媛県告示第289号	令和3年3月16日	愛媛県告示第289号
715	今治市	玉川町摺木	ヒビノ木川	342-2121	令和3年3月16日	愛媛県告示第289号	令和3年3月16日	愛媛県告示第289号
716	今治市	玉川町摺木	柳ヶ谷川	342-2122	令和3年3月16日	愛媛県告示第289号	令和3年3月16日	愛媛県告示第289号
717	今治市	玉川町摺木・與和木	星ヶ谷川	342-2123	令和3年3月16日	愛媛県告示第286号	-	-
718	今治市	玉川町小鴨部	小鴨部谷	342-J014	令和3年3月16日	愛媛県告示第289号	令和3年3月16日	愛媛県告示第289号

番号	所在地		区域名・番号		警戒区域		特別警戒区域	
					指定年月日	告示番号	指定年月日	告示番号
719	今治市	玉川町摺木	摺木谷1	342-J015	令和3年3月16日	愛媛県告示第289号	令和3年3月16日	愛媛県告示第289号
720	今治市	玉川町摺木	都ヶ谷	342-J016	令和3年3月16日	愛媛県告示第286号	-	-
721	今治市	玉川町摺木	摺木谷2	342-J017	令和3年3月16日	愛媛県告示第286号	-	-
722	今治市	玉川町摺木	摺木谷3	342-J020	令和3年3月16日	愛媛県告示第289号	令和3年3月16日	愛媛県告示第289号
723	今治市	玉川町摺木	摺木谷4	342-J022	令和3年3月16日	愛媛県告示第289号	令和3年3月16日	愛媛県告示第289号
724	今治市	玉川町摺木	摺木谷5	342-J023	令和3年3月16日	愛媛県告示第289号	令和3年3月16日	愛媛県告示第289号
725	今治市	玉川町摺木	摺木谷6	342-J024	令和3年3月16日	愛媛県告示第289号	令和3年3月16日	愛媛県告示第289号
726	今治市	玉川町法界寺	遊舟谷1	342-J025-1	令和3年3月16日	愛媛県告示第289号	令和3年3月16日	愛媛県告示第289号
727	今治市	玉川町法界寺	遊舟谷1	342-J025-2	令和3年3月16日	愛媛県告示第289号	令和3年3月16日	愛媛県告示第289号
728	今治市	玉川町法界寺	遊舟谷1	342-J025-3	令和3年3月16日	愛媛県告示第289号	令和3年3月16日	愛媛県告示第289号
729	今治市	玉川町法界寺	遊舟谷2	342-J027	令和3年3月16日	愛媛県告示第289号	令和3年3月16日	愛媛県告示第289号
730	今治市	玉川町法界寺	遊舟谷3	342-J028	令和3年3月16日	愛媛県告示第289号	令和3年3月16日	愛媛県告示第289号
731	今治市	玉川町法界寺	遊舟谷4	342-J029-1	令和3年3月16日	愛媛県告示第289号	令和3年3月16日	愛媛県告示第289号
732	今治市	玉川町法界寺	遊舟谷4	342-J029-2	令和3年3月16日	愛媛県告示第289号	令和3年3月16日	愛媛県告示第289号
733	今治市	玉川町法界寺	遊舟谷4	342-J029-3	令和3年3月16日	愛媛県告示第289号	令和3年3月16日	愛媛県告示第289号
734	今治市	玉川町法界寺	遊舟谷4	342-J029-4	令和3年3月16日	愛媛県告示第286号	-	-
735	今治市	玉川町法界寺	遊舟谷5	342-J031	令和3年3月16日	愛媛県告示第289号	令和3年3月16日	愛媛県告示第289号
736	今治市	波方町岡	向川	343-1184	令和3年3月16日	愛媛県告示第286号	-	-
737	今治市	波方町平石	宮脇川A	343-1207	令和3年3月16日	愛媛県告示第286号	-	-
738	今治市	波方町宮崎	宮崎西川A	343-2124	令和3年3月16日	愛媛県告示第286号	-	-
739	今治市	波方町宮崎	宮崎西川B	343-2125	令和3年3月16日	愛媛県告示第286号	-	-
740	今治市	波方町宮崎	宮崎川(1)	343-2126	令和3年3月16日	愛媛県告示第286号	-	-
741	今治市	波方町宮崎	中浦川(1)	343-2127	令和3年3月16日	愛媛県告示第286号	-	-
742	今治市	波方町宮崎	中浦川	343-2128	令和3年3月16日	愛媛県告示第286号	-	-
743	今治市	波方町小部	小部川	343-2129	令和3年3月16日	愛媛県告示第289号	令和3年3月16日	愛媛県告示第289号
744	今治市	波方町馬刀湯	馬刀南川	343-2130	令和3年3月16日	愛媛県告示第289号	令和3年3月16日	愛媛県告示第289号
745	今治市	波方町森上	養老川(1)	343-2131	令和3年3月16日	愛媛県告示第289号	令和3年3月16日	愛媛県告示第289号
746	今治市	波方町森上	養老川(2)	343-2132	令和3年3月16日	愛媛県告示第289号	令和3年3月16日	愛媛県告示第289号

番号	所在地		区域名・番号		警戒区域		特別警戒区域	
					指定年月日	告示番号	指定年月日	告示番号
747	今治市	波方町波方	養老川(3)	343-2133	令和3年3月16日	愛媛県告示第286号	-	-
748	今治市	波方町森上	森上(1)	343-2134	令和3年3月16日	愛媛県告示第286号	-	-
749	今治市	波方町波方	森上(2)	343-2135	令和3年3月16日	愛媛県告示第286号	-	-
750	今治市	波方町波方	西浦川	343-2136	令和3年3月16日	愛媛県告示第289号	令和3年3月16日	愛媛県告示第289号
751	今治市	波方町波方	西浦(4)	343-2137	令和3年3月16日	愛媛県告示第286号	-	-
752	今治市	波方町波方	芳谷川(1)	343-2138	令和3年3月16日	愛媛県告示第286号	-	-
753	今治市	波方町波方	芳谷中川	343-2139	令和3年3月16日	愛媛県告示第289号	令和3年3月16日	愛媛県告示第289号
754	今治市	波方町波方	波方(7)	343-2140	令和3年3月16日	愛媛県告示第289号	令和3年3月16日	愛媛県告示第289号
755	今治市	波方町波方	桑坂(1)	343-2141-1	令和3年3月16日	愛媛県告示第286号	-	-
756	今治市	波方町波方	桑坂(2)	343-2141-2	令和3年3月16日	愛媛県告示第289号	令和3年3月16日	愛媛県告示第289号
757	今治市	波方町波方	波方(8)	343-2142	令和3年3月16日	愛媛県告示第289号	令和3年3月16日	愛媛県告示第289号
758	今治市	波方町波方	海山下	343-2143	令和3年3月16日	愛媛県告示第289号	令和3年3月16日	愛媛県告示第289号
759	今治市	波方町波方	石持	343-2144	令和3年3月16日	愛媛県告示第289号	令和3年3月16日	愛媛県告示第289号
760	今治市	波方町波方	大浦(1)	343-2145	令和3年3月16日	愛媛県告示第289号	令和3年3月16日	愛媛県告示第289号
761	今治市	波方町波方	大浦(2)	343-2146	令和3年3月16日	愛媛県告示第289号	令和3年3月16日	愛媛県告示第289号
762	今治市	波方町樋ノ口	樋ノ口川	343-2147	令和3年3月16日	愛媛県告示第289号	令和3年3月16日	愛媛県告示第289号
763	今治市	波方町谷川	谷川	343-2148	令和3年3月16日	愛媛県告示第286号	-	-
764	今治市	波方町小部	樋口(4)	343-2150	令和3年3月16日	愛媛県告示第289号	令和3年3月16日	愛媛県告示第289号
765	今治市	波方町沢	山谷(1)	343-2151-1	令和3年3月16日	愛媛県告示第286号	-	-
766	今治市	波方町沢	山谷(2)	343-2151-2	令和3年3月16日	愛媛県告示第289号	令和3年3月16日	愛媛県告示第289号
767	今治市	波方町小部	大谷	343-2152	令和3年3月16日	愛媛県告示第289号	令和3年3月16日	愛媛県告示第289号
768	今治市	波方町片上	片上川	343-2153-1	令和3年3月16日	愛媛県告示第289号	令和3年3月16日	愛媛県告示第289号
769	今治市	波方町片上	片上川	343-2153-2	令和3年3月16日	愛媛県告示第289号	令和3年3月16日	愛媛県告示第289号
770	今治市	波方町波方	大浦(3)	343-J032	令和3年3月16日	愛媛県告示第289号	令和3年3月16日	愛媛県告示第289号
771	今治市	波方町波方	大浦(4)	343-J033	令和3年3月16日	愛媛県告示第289号	令和3年3月16日	愛媛県告示第289号
772	今治市	大西町山之内	水掛川	344-1248	令和3年3月16日	愛媛県告示第286号	-	-
773	今治市	大西町宮脇	女田北谷川	344-2154	令和3年3月16日	愛媛県告示第289号	令和3年3月16日	愛媛県告示第289号
774	今治市	大西町宮脇	女田南谷川	344-2155	令和3年3月16日	愛媛県告示第289号	令和3年3月16日	愛媛県告示第289号

番号	所在地		区域名・番号		警戒区域		特別警戒区域	
					指定年月日	告示番号	指定年月日	告示番号
775	今治市	大西町宮脇	奥之江川A	344-2156	令和3年3月16日	愛媛県告示第286号	-	-
776	今治市	大西町宮脇	奥之江川B	344-2157	令和3年3月16日	愛媛県告示第286号	-	-
777	今治市	大西町宮脇	京佐古川	344-2158	令和3年3月16日	愛媛県告示第286号	-	-
778	今治市	大西町山之内	小切山川	344-2159	令和3年3月16日	愛媛県告示第289号	令和3年3月16日	愛媛県告示第289号
779	今治市	大西町山之内	本谷川	344-2160	令和3年3月16日	愛媛県告示第286号	-	-
780	今治市	大西町山之内	オシロ谷川上川	344-2161	令和3年3月16日	愛媛県告示第286号	-	-
781	今治市	大西町山之内	オシロ谷川	344-2162	令和3年3月16日	愛媛県告示第289号	令和3年3月16日	愛媛県告示第289号
782	今治市	大西町山之内	カクレ谷川	344-2163	令和3年3月16日	愛媛県告示第286号	-	-
783	今治市	大西町山之内	アイガリ谷下川	344-2164	令和3年3月16日	愛媛県告示第289号	令和3年3月16日	愛媛県告示第289号
784	今治市	大西町山之内	アイガリ谷川	344-2165	令和3年3月16日	愛媛県告示第289号	令和3年3月16日	愛媛県告示第289号
785	今治市	大西町山之内	大河内谷川	344-2166	令和3年3月16日	愛媛県告示第286号	-	-
786	今治市	大西町山之内	山之内川上川	344-2167	令和3年3月16日	愛媛県告示第286号	-	-
787	今治市	大西町山之内	間所谷川	344-2168	令和3年3月16日	愛媛県告示第286号	-	-
788	今治市	大西町星浦	天満川	344-2169	令和3年3月16日	愛媛県告示第286号	-	-
789	今治市	大西町星浦	大谷川	344-2170	令和3年3月16日	愛媛県告示第289号	令和3年3月16日	愛媛県告示第289号
790	今治市	大西町脇	米山川	344-J034	令和3年3月16日	愛媛県告示第289号	令和3年3月16日	愛媛県告示第289号
791	今治市	大西町星浦	古明神川	344-J035	令和3年3月16日	愛媛県告示第289号	令和3年3月16日	愛媛県告示第289号
792	今治市	菊間町種	白岩川	345-1254	令和3年3月26日	愛媛県告示第379号	-	-
793	今治市	菊間町松尾	羽双川	345-1258	令和3年3月26日	愛媛県告示第379号	-	-
794	今治市	菊間町川上	細谷川	345-1264	令和3年3月26日	愛媛県告示第384号	令和3年3月26日	愛媛県告示第384号
795	今治市	菊間町西山	防瀬川	345-1269	令和3年3月26日	愛媛県告示第379号	-	-
796	今治市	菊間町佐方	鳩岡川	345-2171	令和3年3月26日	愛媛県告示第379号	-	-
797	今治市	菊間町種	種川	345-2172	令和3年3月26日	愛媛県告示第384号	令和3年3月26日	愛媛県告示第384号
798	今治市	菊間町種	美ノ谷東川	345-2173	令和3年3月26日	愛媛県告示第384号	令和3年3月26日	愛媛県告示第384号
799	今治市	菊間町種	東山谷川	345-2174	令和3年3月26日	愛媛県告示第384号	令和3年3月26日	愛媛県告示第384号
800	今治市	菊間町種	上大谷川	345-2175	令和3年3月26日	愛媛県告示第384号	令和3年3月26日	愛媛県告示第384号
801	今治市	菊間町河之内	谷奥川	345-2176	令和3年3月26日	愛媛県告示第384号	令和3年3月26日	愛媛県告示第384号
802	今治市	菊間町河之内	樽谷川	345-2177	令和3年3月26日	愛媛県告示第384号	令和3年3月26日	愛媛県告示第384号

番号	所在地		区域名・番号		警戒区域		特別警戒区域	
					指定年月日	告示番号	指定年月日	告示番号
803	今治市	菊間町河之内	西阿蘇川	345-2178	令和3年3月26日	愛媛県告示第384号	令和3年3月26日	愛媛県告示第384号
804	今治市	菊間町河之内	紫坂川	345-2179	令和3年3月26日	愛媛県告示第384号	令和3年3月26日	愛媛県告示第384号
805	今治市	菊間町川上	ソベト川	345-2180	令和3年3月26日	愛媛県告示第384号	令和3年3月26日	愛媛県告示第384号
806	今治市	菊間町中川	おはなし川	345-2181	令和3年3月26日	愛媛県告示第384号	令和3年3月26日	愛媛県告示第384号
807	今治市	菊間町中川	長者川	345-2182	令和3年3月26日	愛媛県告示第384号	令和3年3月26日	愛媛県告示第384号
808	今治市	菊間町中川	国又川	345-2183	令和3年3月26日	愛媛県告示第384号	令和3年3月26日	愛媛県告示第384号
809	今治市	菊間町中川	竹ノ谷川	345-2184	令和3年3月26日	愛媛県告示第384号	令和3年3月26日	愛媛県告示第384号
810	今治市	菊間町西山	奥西山上川	345-2185	令和3年3月26日	愛媛県告示第384号	令和3年3月26日	愛媛県告示第384号
811	今治市	菊間町西山	奥西山下川	345-2186	令和3年3月26日	愛媛県告示第384号	令和3年3月26日	愛媛県告示第384号
812	今治市	菊間町西山	宮ノ谷川	345-2187	令和3年3月26日	愛媛県告示第379号	-	-
813	今治市	菊間町浜	中岩童子川	345-2188	令和3年3月26日	愛媛県告示第384号	令和3年3月26日	愛媛県告示第384号
814	今治市	菊間町高田	大戸川	345-J036	令和3年3月26日	愛媛県告示第384号	令和3年3月26日	愛媛県告示第384号
815	今治市	菊間町高田	高田川	345-J037	令和3年3月26日	愛媛県告示第384号	令和3年3月26日	愛媛県告示第384号
816	今治市	吉海町田浦	田浦南川	346-1273	令和3年3月26日	愛媛県告示第379号	-	-
817	今治市	吉海町田浦	田浦大川	346-1275	令和3年3月26日	愛媛県告示第379号	-	-
818	今治市	吉海町田浦	田ノ浦上川	346-1276	令和3年3月26日	愛媛県告示第379号	-	-
819	今治市	吉海町田浦	田ノ浦下川	346-1277	令和3年3月26日	愛媛県告示第384号	令和3年3月26日	愛媛県告示第384号
820	今治市	吉海町泊	奥川	346-1279	令和3年3月26日	愛媛県告示第379号	-	-
821	今治市	吉海町泊	新川	346-1280	令和3年3月26日	愛媛県告示第379号	-	-
822	今治市	吉海町泊	相田川	346-1285	令和3年3月26日	愛媛県告示第384号	令和3年3月26日	愛媛県告示第384号
823	今治市	吉海町泊	浜田川	346-1286	令和3年3月26日	愛媛県告示第379号	-	-
824	今治市	吉海町仁江	仁江川	346-1291	令和3年3月26日	愛媛県告示第384号	令和3年3月26日	愛媛県告示第384号
825	今治市	吉海町名	瀬賀居川	346-1294	令和3年3月26日	愛媛県告示第384号	令和3年3月26日	愛媛県告示第384号
826	今治市	吉海町名	永地下川	346-1296	令和3年3月26日	愛媛県告示第384号	令和3年3月26日	愛媛県告示第384号
827	今治市	吉海町本庄	納屋川	346-1298	令和3年3月26日	愛媛県告示第384号	令和3年3月26日	愛媛県告示第384号
828	今治市	吉海町南浦	キオキバ川	346-1320	令和3年3月26日	愛媛県告示第379号	-	-
829	今治市	吉海町田浦	田浦西川	346-2189	令和3年3月26日	愛媛県告示第384号	令和3年3月26日	愛媛県告示第384号
830	今治市	吉海町泊	南相田川	346-2190	令和3年3月26日	愛媛県告示第384号	令和3年3月26日	愛媛県告示第384号

番号	所在地		区域名・番号		警戒区域		特別警戒区域	
					指定年月日	告示番号	指定年月日	告示番号
831	今治市	吉海町福田	北西川	346-2191	令和3年3月26日	愛媛県告示第384号	令和3年3月26日	愛媛県告示第384号
832	今治市	吉海町福田	北坂川	346-2192	令和3年3月26日	愛媛県告示第384号	令和3年3月26日	愛媛県告示第384号
833	今治市	吉海町仁江	仁江北川	346-2193	令和3年3月26日	愛媛県告示第379号	-	-
834	今治市	吉海町仁江	仁江上川	346-2194	令和3年3月26日	愛媛県告示第384号	令和3年3月26日	愛媛県告示第384号
835	今治市	吉海町仁江	仁江下川	346-2195	令和3年3月26日	愛媛県告示第384号	令和3年3月26日	愛媛県告示第384号
836	今治市	吉海町名	奥川	346-2196	令和3年3月26日	愛媛県告示第384号	令和3年3月26日	愛媛県告示第384号
837	今治市	吉海町名	永地東川	346-2197	令和3年3月26日	愛媛県告示第379号	-	-
838	今治市	吉海町名	永地上川	346-2198	令和3年3月26日	愛媛県告示第384号	令和3年3月26日	愛媛県告示第384号
839	今治市	吉海町名	井ノ谷川	346-2199	令和3年3月26日	愛媛県告示第384号	令和3年3月26日	愛媛県告示第384号
840	今治市	吉海町本庄	八田川	346-2200	令和3年3月26日	愛媛県告示第379号	-	-
841	今治市	吉海町椋名	椋名川	346-2201	令和3年3月26日	愛媛県告示第384号	令和3年3月26日	愛媛県告示第384号
842	今治市	吉海町名	下田水南川	346-2202	令和3年3月26日	愛媛県告示第384号	令和3年3月26日	愛媛県告示第384号
843	今治市	吉海町名	水場下川	346-2203	令和3年3月26日	愛媛県告示第384号	令和3年3月26日	愛媛県告示第384号
844	今治市	吉海町名	風無川	346-2204	令和3年3月26日	愛媛県告示第384号	令和3年3月26日	愛媛県告示第384号
845	今治市	吉海町名	志津見南川	346-2205	令和3年3月26日	愛媛県告示第384号	令和3年3月26日	愛媛県告示第384号
846	今治市	吉海町名	平草川	346-2206	令和3年3月26日	愛媛県告示第384号	令和3年3月26日	愛媛県告示第384号
847	今治市	宮窪町早川	早川立石川	347-1327	令和3年3月26日	愛媛県告示第384号	令和3年3月26日	愛媛県告示第384号
848	今治市	宮窪町余所国	木屋敷川	347-1331	令和3年3月26日	愛媛県告示第379号	-	-
849	今治市	宮窪町宮窪	江口川	347-1337	令和3年3月26日	愛媛県告示第384号	令和3年3月26日	愛媛県告示第384号
850	今治市	宮窪町宮窪	山田川	347-1342	令和3年3月26日	愛媛県告示第384号	令和3年3月26日	愛媛県告示第384号
851	今治市	宮窪町宮窪	金山谷川	347-1343	令和3年3月26日	愛媛県告示第384号	令和3年3月26日	愛媛県告示第384号
852	今治市	宮窪町宮窪	金山北	347-1344	令和3年3月26日	愛媛県告示第384号	令和3年3月26日	愛媛県告示第384号
853	今治市	宮窪町宮窪	長川	347-1345	令和3年3月26日	愛媛県告示第379号	-	-
854	今治市	宮窪町友浦	戸代西川	347-1350	令和3年3月26日	愛媛県告示第379号	-	-
855	今治市	宮窪町友浦	上ノ地下上川	347-1356	令和3年3月26日	愛媛県告示第379号	-	-
856	今治市	宮窪町早川	早川西川	347-2207	令和3年3月26日	愛媛県告示第384号	令和3年3月26日	愛媛県告示第384号
857	今治市	宮窪町早川	早川中川	347-2208	令和3年3月26日	愛媛県告示第384号	令和3年3月26日	愛媛県告示第384号
858	今治市	宮窪町早川・宮窪町余所国	早川東川	347-2209	令和3年3月26日	愛媛県告示第379号	-	-

番号	所在地		区域名・番号		警戒区域		特別警戒区域	
					指定年月日	告示番号	指定年月日	告示番号
859	今治市	宮窪町余所国	西ノ川	347-2210	令和3年3月26日	愛媛県告示第384号	令和3年3月26日	愛媛県告示第384号
860	今治市	宮窪町余所国	余所国西川	347-2211	令和3年3月26日	愛媛県告示第384号	令和3年3月26日	愛媛県告示第384号
861	今治市	宮窪町宮窪	菅原	347-2213	令和3年3月26日	愛媛県告示第379号	-	-
862	今治市	宮窪町宮窪	下川	347-2214-1	令和3年3月26日	愛媛県告示第379号	-	-
863	今治市	宮窪町宮窪	下川	347-2214-2	令和3年3月26日	愛媛県告示第384号	令和3年3月26日	愛媛県告示第384号
864	今治市	宮窪町宮窪	山田上川	347-2215	令和3年3月26日	愛媛県告示第384号	令和3年3月26日	愛媛県告示第384号
865	今治市	宮窪町宮窪・吉海町仁江	金山南	347-2216	令和3年3月26日	愛媛県告示第384号	令和3年3月26日	愛媛県告示第384号
866	今治市	宮窪町宮窪	山田下川	347-2217	令和3年3月26日	愛媛県告示第384号	令和3年3月26日	愛媛県告示第384号
867	今治市	宮窪町宮窪	戸代東川	347-2218	令和3年3月26日	愛媛県告示第379号	-	-
868	今治市	宮窪町宮窪・宮窪町友浦	コエラ	347-2219	令和3年3月26日	愛媛県告示第384号	令和3年3月26日	愛媛県告示第384号
869	今治市	宮窪町友浦	柳奥川	347-2220	令和3年3月26日	愛媛県告示第384号	令和3年3月26日	愛媛県告示第384号
870	今治市	宮窪町友浦	友浦北川	347-2221	令和3年3月26日	愛媛県告示第379号	-	-
871	今治市	伯方町有津	国道川	348-1370	令和3年3月26日	愛媛県告示第379号	-	-
872	今治市	伯方町北浦	寺坂川	348-1392-1	令和3年3月26日	愛媛県告示第384号	令和3年3月26日	愛媛県告示第384号
873	今治市	伯方町北浦	寺坂川	348-1392-2	令和3年3月26日	愛媛県告示第379号	-	-
874	今治市	伯方町伊方	隅谷川	348-1401	令和3年3月26日	愛媛県告示第384号	令和3年3月26日	愛媛県告示第384号
875	今治市	伯方町伊方	新町川	348-1402	令和3年3月26日	愛媛県告示第379号	-	-
876	今治市	伯方町伊方	清水川	348-1406	令和3年3月26日	愛媛県告示第379号	-	-
877	今治市	伯方町叶浦	西側川	348-1413	令和3年3月26日	愛媛県告示第384号	令和3年3月26日	愛媛県告示第384号
878	今治市	伯方町有津	国道川	348-2222	令和3年3月26日	愛媛県告示第384号	令和3年3月26日	愛媛県告示第384号
879	今治市	伯方町北浦	東船越川	348-2223	令和3年3月26日	愛媛県告示第384号	令和3年3月26日	愛媛県告示第384号
880	今治市	伯方町北浦	西船越川	348-2224	令和3年3月26日	愛媛県告示第379号	-	-
881	今治市	伯方町北浦	北小田川	348-2225	令和3年3月26日	愛媛県告示第384号	令和3年3月26日	愛媛県告示第384号
882	今治市	伯方町北浦	池田川	348-2226	令和3年3月26日	愛媛県告示第384号	令和3年3月26日	愛媛県告示第384号
883	今治市	伯方町伊方	東峠川	348-2227	令和3年3月26日	愛媛県告示第379号	-	-
884	今治市	伯方町伊方	三坂山上川	348-2228	令和3年3月26日	愛媛県告示第384号	令和3年3月26日	愛媛県告示第384号
885	今治市	伯方町伊方	東植松川下川	348-2229	令和3年3月26日	愛媛県告示第379号	-	-
886	今治市	伯方町伊方	下枝越川	348-2230	令和3年3月26日	愛媛県告示第384号	令和3年3月26日	愛媛県告示第384号

番号	所在地		区域名・番号		警戒区域		特別警戒区域	
					指定年月日	告示番号	指定年月日	告示番号
887	今治市	伯方町叶浦	山田川	348-2231	令和3年3月26日	愛媛県告示第384号	令和3年3月26日	愛媛県告示第384号
888	今治市	上浦町瀬戸	前青木原川	353-1465	令和3年3月26日	愛媛県告示第379号	-	-
889	今治市	上浦町瀬戸	青木原川	353-1466	令和3年3月26日	愛媛県告示第379号	-	-
890	今治市	上浦町瀬戸	地谷東川	353-1468	令和3年3月26日	愛媛県告示第384号	令和3年3月26日	愛媛県告示第384号
891	今治市	上浦町甘崎	大原川	353-1475	令和3年3月26日	愛媛県告示第379号	-	-
892	今治市	上浦町井口	戸坂南川	353-1480	令和3年3月26日	愛媛県告示第384号	令和3年3月26日	愛媛県告示第384号
893	今治市	上浦町井口	戸坂南上川	353-1481	令和3年3月26日	愛媛県告示第384号	令和3年3月26日	愛媛県告示第384号
894	今治市	上浦町井口	古戸川	353-1487	令和3年3月26日	愛媛県告示第384号	令和3年3月26日	愛媛県告示第384号
895	今治市	上浦町井口	三佐川	353-1492	令和3年3月26日	愛媛県告示第379号	-	-
896	今治市	上浦町盛	竹下川	353-1494	令和3年3月26日	愛媛県告示第379号	-	-
897	今治市	上浦町瀬戸	下坂川	353-2246	令和3年3月26日	愛媛県告示第384号	令和3年3月26日	愛媛県告示第384号
898	今治市	上浦町瀬戸	瀬戸中川	353-2247	令和3年3月26日	愛媛県告示第384号	令和3年3月26日	愛媛県告示第384号
899	今治市	上浦町瀬戸	瀬戸東川	353-2248	令和3年3月26日	愛媛県告示第384号	令和3年3月26日	愛媛県告示第384号
900	今治市	上浦町瀬戸	瀬戸北川	353-2249	令和3年3月26日	愛媛県告示第384号	令和3年3月26日	愛媛県告示第384号
901	今治市	上浦町井口	古戸下川	353-2250	令和3年3月26日	愛媛県告示第384号	令和3年3月26日	愛媛県告示第384号
902	今治市	上浦町井口	古戸上北川	353-2251	令和3年3月26日	愛媛県告示第384号	令和3年3月26日	愛媛県告示第384号
903	今治市	上浦町井口	古戸上川	353-2252	令和3年3月26日	愛媛県告示第384号	令和3年3月26日	愛媛県告示第384号
904	今治市	上浦町井口	明見山谷川	353-2253	令和3年3月26日	愛媛県告示第384号	令和3年3月26日	愛媛県告示第384号
905	今治市	大三島町大見	西大見川	354-1501	令和3年3月26日	愛媛県告示第379号	-	-
906	今治市	大三島町大見	大見川	354-1502	令和3年3月26日	愛媛県告示第379号	-	-
907	今治市	大三島町和田条	明日本川	354-1504-1	令和3年3月26日	愛媛県告示第379号	-	-
908	今治市	大三島町和田条	明日本川	354-1504-2	令和3年3月26日	愛媛県告示第379号	-	-
909	今治市	大三島町上条	明治川	354-1508-1	令和3年3月26日	愛媛県告示第384号	令和3年3月26日	愛媛県告示第384号
910	今治市	大三島町上条	明治川	354-1508-2	令和3年3月26日	愛媛県告示第379号	-	-
911	今治市	大三島町添	瀧山川	354-1516-1	令和3年3月26日	愛媛県告示第384号	令和3年3月26日	愛媛県告示第384号
912	今治市	大三島町添	瀧山川	354-1516-2	令和3年3月26日	愛媛県告示第379号	-	-
913	今治市	大三島町深山	市伊谷川	354-1518	令和3年3月26日	愛媛県告示第379号	-	-
914	今治市	大三島町山田	山田本川	354-1519	令和3年3月26日	愛媛県告示第384号	令和3年3月26日	愛媛県告示第384号

番号	所在地		区域名・番号		警戒区域		特別警戒区域	
					指定年月日	告示番号	指定年月日	告示番号
915	今治市	大三島町笠松	笠松川	354-1523	令和3年3月26日	愛媛県告示第379号	-	-
916	今治市	大三島町野々江	野々江大川	354-1528	令和3年3月26日	愛媛県告示第384号	令和3年3月26日	愛媛県告示第384号
917	今治市	大三島町宗方	宗方本川	354-1545	令和3年3月26日	愛媛県告示第384号	令和3年3月26日	愛媛県告示第384号
918	今治市	大三島町洲元	洲元西川	354-2254	令和3年3月26日	愛媛県告示第384号	令和3年3月26日	愛媛県告示第384号
919	今治市	大三島町洲元	洲元東川	354-2255	令和3年3月26日	愛媛県告示第384号	令和3年3月26日	愛媛県告示第384号
920	今治市	大三島町深山	深山下川	354-2256	令和3年3月26日	愛媛県告示第384号	令和3年3月26日	愛媛県告示第384号
921	今治市	大三島町深山	若津川	354-2257	令和3年3月26日	愛媛県告示第379号	-	-
922	今治市	大三島町深山	市伊谷川	354-2258	令和3年3月26日	愛媛県告示第379号	-	-
923	今治市	大三島町深山	深山川	354-2259	令和3年3月26日	愛媛県告示第379号	-	-
924	今治市	大三島町深山	台本川	354-2260	令和3年3月26日	愛媛県告示第384号	令和3年3月26日	愛媛県告示第384号
925	今治市	大三島町山田	井戸川	354-2261	令和3年3月26日	愛媛県告示第384号	令和3年3月26日	愛媛県告示第384号
926	今治市	大三島町笠松	野々江東川	354-2262	令和3年3月26日	愛媛県告示第384号	令和3年3月26日	愛媛県告示第384号
927	今治市	大三島町口総	平尾条上川	354-2263	令和3年3月26日	愛媛県告示第384号	令和3年3月26日	愛媛県告示第384号
928	今治市	大三島町口総	平尾条下川	354-2264	令和3年3月26日	愛媛県告示第384号	令和3年3月26日	愛媛県告示第384号
929	今治市	大三島町藤本	藤の木西川	354-2265	令和3年3月26日	愛媛県告示第384号	令和3年3月26日	愛媛県告示第384号
930	今治市	大三島町藤本	藤の木中川	354-2266	令和3年3月26日	愛媛県告示第384号	令和3年3月26日	愛媛県告示第384号
931	今治市	大三島町藤本	藤の木南川	354-2267	令和3年3月26日	愛媛県告示第384号	令和3年3月26日	愛媛県告示第384号
932	今治市	大三島町甲口	甲口西川	354-2268-1	令和3年3月26日	愛媛県告示第384号	令和3年3月26日	愛媛県告示第384号
933	今治市	大三島町甲口	甲口西川	354-2268-2	令和3年3月26日	愛媛県告示第384号	令和3年3月26日	愛媛県告示第384号
934	今治市	大三島町甲口	甲口西川	354-2268-3	令和3年3月26日	愛媛県告示第384号	令和3年3月26日	愛媛県告示第384号
935	今治市	大三島町甲口	甲口東川	354-2269	令和3年3月26日	愛媛県告示第384号	令和3年3月26日	愛媛県告示第384号
936	今治市	関前岡村	園地川	355-1554	令和3年3月26日	愛媛県告示第384号	令和3年3月26日	愛媛県告示第384号
937	今治市	関前小大下	小大下東谷	355-2270	令和3年3月26日	愛媛県告示第379号	-	-
876	今治市	伯方町伊方	清水川	348-1406	令和3年3月26日	愛媛県告示第379号	-	-
877	今治市	伯方町叶浦	西側川	348-1413	令和3年3月26日	愛媛県告示第384号	令和3年3月26日	愛媛県告示第384号
878	今治市	伯方町有津	国道川	348-2222	令和3年3月26日	愛媛県告示第384号	令和3年3月26日	愛媛県告示第384号
879	今治市	伯方町北浦	東船越川	348-2223	令和3年3月26日	愛媛県告示第384号	令和3年3月26日	愛媛県告示第384号
880	今治市	伯方町北浦	西船越川	348-2224	令和3年3月26日	愛媛県告示第379号	-	-

番号	所在地		区域名・番号		警戒区域		特別警戒区域	
					指定年月日	告示番号	指定年月日	告示番号
881	今治市	伯方町北浦	北小田川	348-2225	令和3年3月26日	愛媛県告示第384号	令和3年3月26日	愛媛県告示第384号
882	今治市	伯方町北浦	池田川	348-2226	令和3年3月26日	愛媛県告示第384号	令和3年3月26日	愛媛県告示第384号
883	今治市	伯方町伊方	東峠川	348-2227	令和3年3月26日	愛媛県告示第379号	-	-
884	今治市	伯方町伊方	三坂山上川	348-2228	令和3年3月26日	愛媛県告示第384号	令和3年3月26日	愛媛県告示第384号
885	今治市	伯方町伊方	東植松川下川	348-2229	令和3年3月26日	愛媛県告示第379号	-	-
886	今治市	伯方町伊方	下枝越川	348-2230	令和3年3月26日	愛媛県告示第384号	令和3年3月26日	愛媛県告示第384号
887	今治市	伯方町叶浦	山田川	348-2231	令和3年3月26日	愛媛県告示第384号	令和3年3月26日	愛媛県告示第384号
888	今治市	上浦町瀬戸	前青木原川	353-1465	令和3年3月26日	愛媛県告示第379号	-	-
889	今治市	上浦町瀬戸	青木原川	353-1466	令和3年3月26日	愛媛県告示第379号	-	-
890	今治市	上浦町瀬戸	地谷東川	353-1468	令和3年3月26日	愛媛県告示第384号	令和3年3月26日	愛媛県告示第384号
891	今治市	上浦町甘崎	大原川	353-1475	令和3年3月26日	愛媛県告示第379号	-	-
892	今治市	上浦町井口	戸坂南川	353-1480	令和3年3月26日	愛媛県告示第384号	令和3年3月26日	愛媛県告示第384号
893	今治市	上浦町井口	戸坂南上川	353-1481	令和3年3月26日	愛媛県告示第384号	令和3年3月26日	愛媛県告示第384号
894	今治市	上浦町井口	古戸川	353-1487	令和3年3月26日	愛媛県告示第384号	令和3年3月26日	愛媛県告示第384号
895	今治市	上浦町井口	三佐川	353-1492	令和3年3月26日	愛媛県告示第379号	-	-
896	今治市	上浦町盛	竹下川	353-1494	令和3年3月26日	愛媛県告示第379号	-	-
897	今治市	上浦町瀬戸	下坂川	353-2246	令和3年3月26日	愛媛県告示第384号	令和3年3月26日	愛媛県告示第384号
898	今治市	上浦町瀬戸	瀬戸中川	353-2247	令和3年3月26日	愛媛県告示第384号	令和3年3月26日	愛媛県告示第384号
899	今治市	上浦町瀬戸	瀬戸東川	353-2248	令和3年3月26日	愛媛県告示第384号	令和3年3月26日	愛媛県告示第384号
900	今治市	上浦町瀬戸	瀬戸北川	353-2249	令和3年3月26日	愛媛県告示第384号	令和3年3月26日	愛媛県告示第384号
901	今治市	上浦町井口	古戸下川	353-2250	令和3年3月26日	愛媛県告示第384号	令和3年3月26日	愛媛県告示第384号
902	今治市	上浦町井口	古戸上北川	353-2251	令和3年3月26日	愛媛県告示第384号	令和3年3月26日	愛媛県告示第384号
903	今治市	上浦町井口	古戸上川	353-2252	令和3年3月26日	愛媛県告示第384号	令和3年3月26日	愛媛県告示第384号
904	今治市	上浦町井口	明見山谷川	353-2253	令和3年3月26日	愛媛県告示第384号	令和3年3月26日	愛媛県告示第384号
905	今治市	大三島町大見	西大見川	354-1501	令和3年3月26日	愛媛県告示第379号	-	-
906	今治市	大三島町大見	大見川	354-1502	令和3年3月26日	愛媛県告示第379号	-	-
907	今治市	大三島町和田条	明日本川	354-1504-1	令和3年3月26日	愛媛県告示第379号	-	-
908	今治市	大三島町和田条	明日本川	354-1504-2	令和3年3月26日	愛媛県告示第379号	-	-

番号	所在地		区域名・番号		警戒区域		特別警戒区域	
					指定年月日	告示番号	指定年月日	告示番号
909	今治市	大三島町上条	明治川	354-1508-1	令和3年3月26日	愛媛県告示第384号	令和3年3月26日	愛媛県告示第384号
910	今治市	大三島町上条	明治川	354-1508-2	令和3年3月26日	愛媛県告示第379号	-	-
911	今治市	大三島町添	瀧山川	354-1516-1	令和3年3月26日	愛媛県告示第384号	令和3年3月26日	愛媛県告示第384号
912	今治市	大三島町添	瀧山川	354-1516-2	令和3年3月26日	愛媛県告示第379号	-	-
913	今治市	大三島町深山	市伊谷川	354-1518	令和3年3月26日	愛媛県告示第379号	-	-
914	今治市	大三島町山田	山田本川	354-1519	令和3年3月26日	愛媛県告示第384号	令和3年3月26日	愛媛県告示第384号
915	今治市	大三島町笠松	笠松川	354-1523	令和3年3月26日	愛媛県告示第379号	-	-
916	今治市	大三島町野々江	野々江大川	354-1528	令和3年3月26日	愛媛県告示第384号	令和3年3月26日	愛媛県告示第384号
917	今治市	大三島町宗方	宗方本川	354-1545	令和3年3月26日	愛媛県告示第384号	令和3年3月26日	愛媛県告示第384号
918	今治市	大三島町洲元	洲元西川	354-2254	令和3年3月26日	愛媛県告示第384号	令和3年3月26日	愛媛県告示第384号
919	今治市	大三島町洲元	洲元東川	354-2255	令和3年3月26日	愛媛県告示第384号	令和3年3月26日	愛媛県告示第384号
920	今治市	大三島町深山	深山下川	354-2256	令和3年3月26日	愛媛県告示第384号	令和3年3月26日	愛媛県告示第384号
921	今治市	大三島町深山	若津川	354-2257	令和3年3月26日	愛媛県告示第379号	-	-
922	今治市	大三島町深山	市伊谷川	354-2258	令和3年3月26日	愛媛県告示第379号	-	-
923	今治市	大三島町深山	深山川	354-2259	令和3年3月26日	愛媛県告示第379号	-	-
924	今治市	大三島町深山	台本川	354-2260	令和3年3月26日	愛媛県告示第384号	令和3年3月26日	愛媛県告示第384号
925	今治市	大三島町山田	井戸川	354-2261	令和3年3月26日	愛媛県告示第384号	令和3年3月26日	愛媛県告示第384号
926	今治市	大三島町笠松	野々江東川	354-2262	令和3年3月26日	愛媛県告示第384号	令和3年3月26日	愛媛県告示第384号
927	今治市	大三島町口総	平尾条上川	354-2263	令和3年3月26日	愛媛県告示第384号	令和3年3月26日	愛媛県告示第384号
928	今治市	大三島町口総	平尾条下川	354-2264	令和3年3月26日	愛媛県告示第384号	令和3年3月26日	愛媛県告示第384号
929	今治市	大三島町藤本	藤の木西川	354-2265	令和3年3月26日	愛媛県告示第384号	令和3年3月26日	愛媛県告示第384号
930	今治市	大三島町藤本	藤の木中川	354-2266	令和3年3月26日	愛媛県告示第384号	令和3年3月26日	愛媛県告示第384号
931	今治市	大三島町藤本	藤の木南川	354-2267	令和3年3月26日	愛媛県告示第384号	令和3年3月26日	愛媛県告示第384号
932	今治市	大三島町甲口	甲口西川	354-2268-1	令和3年3月26日	愛媛県告示第384号	令和3年3月26日	愛媛県告示第384号
933	今治市	大三島町甲口	甲口西川	354-2268-2	令和3年3月26日	愛媛県告示第384号	令和3年3月26日	愛媛県告示第384号
934	今治市	大三島町甲口	甲口西川	354-2268-3	令和3年3月26日	愛媛県告示第384号	令和3年3月26日	愛媛県告示第384号
935	今治市	大三島町甲口	甲口東川	354-2269	令和3年3月26日	愛媛県告示第384号	令和3年3月26日	愛媛県告示第384号
936	今治市	関前岡村	園地川	355-1554	令和3年3月26日	愛媛県告示第384号	令和3年3月26日	愛媛県告示第384号

番号	所在地		区域名・番号		警戒区域		特別警戒区域	
					指定年月日	告示番号	指定年月日	告示番号
937	今治市	関前小大下	小大下東谷	355-2270	令和3年3月26日	愛媛県告示第379号	-	-

(3)地すべり

番号	所在地		区域名・番号		警戒区域		特別警戒区域	
					指定年月日	告示番号	指定年月日	告示番号
1	今治市	矢田・にぎわい広場	奥矢田	202-NK-7	令和3年3月16日	愛媛県告示第286号	-	-
2	今治市	神宮・野間	向側	202-NK-8	令和3年3月16日	愛媛県告示第286号	-	-
3	今治市	宅間	内方	202-NK-9	令和3年3月16日	愛媛県告示第286号	-	-
4	今治市	朝倉上	山越	341-NK-94	令和3年3月16日	愛媛県告示第286号	-	-
5	今治市	朝倉北・朝倉下	野々瀬	341-NK-95	令和3年3月16日	愛媛県告示第286号	-	-
6	今治市	玉川町小鴨部・玉川町中村	小鴨部	342-NK-97	令和3年3月16日	愛媛県告示第286号	-	-
7	今治市	玉川町法界寺	法界寺	342-NK-98	令和3年3月16日	愛媛県告示第286号	-	-
8	今治市	大西町山之内	小山	344-NK-99	令和3年3月16日	愛媛県告示第286号	-	-
9	今治市	大西町星浦	上側	344-NK-101	令和3年3月16日	愛媛県告示第286号	-	-
10	今治市	菊間町種	東山南	345-NK-102	令和3年3月26日	愛媛県告示第379号	-	-
11	今治市	菊間町河之内	河之内	345-NK-103	令和3年3月26日	愛媛県告示第379号	-	-
12	今治市	菊間町浜	宮本	345-NK-104	令和3年3月26日	愛媛県告示第379号	-	-
13	今治市	吉海町南浦	南浦	346-NK-106	令和3年3月26日	愛媛県告示第379号	-	-
14	今治市	吉海町名	風無	346-NK-107	令和3年3月26日	愛媛県告示第379号	-	-
15	今治市	吉海町名	片山	346-NK-108	令和3年3月26日	愛媛県告示第379号	-	-
16	今治市	吉海町田浦	田浦	346-NK-109	令和3年3月26日	愛媛県告示第379号	-	-
17	今治市	宮窪町友浦	友浦	347-NK-110	令和3年3月26日	愛媛県告示第379号	-	-
18	今治市	宮窪町余所国	余所国	347-NK-111	令和3年3月26日	愛媛県告示第379号	-	-
19	今治市	上浦町盛	盛	353-NK-118	令和3年3月26日	愛媛県告示第379号	-	-
20	今治市	大三島町明日	明日	354-NK-119	令和3年3月26日	愛媛県告示第379号	-	-
21	今治市	大三島町浦戸	浦戸南	354-NK-120	令和3年3月26日	愛媛県告示第379号	-	-
22	今治市	大三島町宗方	宗方北	354-NK-121	令和3年3月26日	愛媛県告示第379号	-	-
23	今治市	関前岡村	白潟	355-NK-123	令和3年3月26日	愛媛県告示第379号	-	-
1	今治市	矢田・にぎわい広場	奥矢田	202-NK-7	令和3年3月16日	愛媛県告示第286号	-	-
2	今治市	神宮・野間	向側	202-NK-8	令和3年3月16日	愛媛県告示第286号	-	-
3	今治市	宅間	内方	202-NK-9	令和3年3月16日	愛媛県告示第286号	-	-

番号	所在地		区域名・番号		警戒区域		特別警戒区域	
					指定年月日	告示番号	指定年月日	告示番号
4	今治市	朝倉上	山越	341-NK-94	令和3年3月16日	愛媛県告示第286号	-	-
5	今治市	朝倉北・朝倉下	野々瀬	341-NK-95	令和3年3月16日	愛媛県告示第286号	-	-
6	今治市	玉川町小鴨部・玉川町中村	小鴨部	342-NK-97	令和3年3月16日	愛媛県告示第286号	-	-
7	今治市	玉川町法界寺	法界寺	342-NK-98	令和3年3月16日	愛媛県告示第286号	-	-
8	今治市	大西町山之内	小山	344-NK-99	令和3年3月16日	愛媛県告示第286号	-	-
9	今治市	大西町星浦	上側	344-NK-101	令和3年3月16日	愛媛県告示第286号	-	-

資料〔4-12〕

土砂災害（特別）警戒区域内における要配慮者利用施設一覧表

No.	地区	事業所名	所在地	事業内容等	土砂災害警戒区域 土石流 現象の種別/区域 名/番号	土砂災害警戒区域 急傾斜地の崩壊 現象の種別/区域名 /番号	土砂災害特別 警戒区域 現象の種別/区 域名/番号
1	今治	イマバリキス	今治市延喜甲 600	訓練サービス（共同 生活支援除く）		急/延喜 B/202- II - 118(1)	急/延喜 B/202- II - 118(1)
2	今治	障害者支援セン ター アクティ ブマインド	今治市神宮甲 609-1	日中活動系サービス	土/井戸ノ谷川 /202-2009		
3	今治	障害者支援セン ター アクティ ブマインド	今治市神宮甲 609-1	訓練サービス（共同 生活支援除く）	土/井戸ノ谷川 /202-2009		
4	今治	生活介護事業所 はびふる	今治市高地町 2- 1878-5	日中活動系サービス	土/押谷川/202- 1036		
5	今治	就労支援事業所 つむぎ	今治市高橋甲 1552-1	訓練サービス（共同 生活支援除く）	土/根元川/202- 2002-1、土/根元 川/202-2002-2		
6	今治	あゆみクリニック	今治市高部甲 526-1	診療所	土/扇谷川/202- 1043、土/古池谷 川/202-2011		
7	今治	地域密着型特別 養護老人ホーム ほのか	今治市高部甲 535-1	地域密着型介護福祉 施設入所者生活介護	土/扇谷川/202- 1043		
8	今治	工房マインドD AN	今治市旦甲 287-5	訓練サービス	土/八ヶ谷川/202- 1018		
9	今治	唐子荘	今治市旦甲 472-1	特別養護老人ホーム	土/旦蓮谷川/202- 1016		
10	今治	桜井荘	今治市旦甲 472-1	養護老人ホーム	土/旦蓮谷川/202- 1016	急/旦/202- I - 2660(1)	
11	今治	短期入所生活介 護事業所唐子荘	今治市旦甲 472-1	短期入所生活介護 （ショートステイ）	土/旦蓮谷川/202- 1016		
12	今治	デイサービスセン ター唐子荘	今治市旦甲 479-1	通所介護（デイサー ビス）	土/旦蓮谷川/202- 1016		
13	今治	ベストケア・デ イサービスセン ターしまなみ	今治市近見町 1- 3-3	通所介護（デイサー ビス）		急/近見の場 A/202- II -154(1)	
14	今治	ケアフィットし まなみ	今治市近見町 1- 3-4	通所介護（デイサー ビス）		急/近見の場 A/202- II -154(1)	
15	今治	あおいそら保育 園	今治市近見町 1- 3-8	地域型保育事業所		急/近見の場 A/202- II -154(1)	
16	今治	ナーサリースク ール・ガジャ	今治市近見町 1- 3-8	企業主導型保育施設		急/近見の場 A/202- II -154(1)	
17	今治	ちかみシーサイ ド	今治市近見町 1- 7-50	グループホーム		急/近見 A/202- I - 219(1)	
18	今治	ちかみシーサイ ド	今治市近見町 1- 7-50	小規模多機能型居宅 介護		急/近見 A/202- I - 219(1)	
19	今治	児童発達支援・ 放課後等デイサ ービス りんぐ	今治市湊町 1- 1-21	児童発達支援事業		急/大浜の場 A/202- I -218(1)	
20	今治	児童発達支援・ 放課後等デイサ ービス りんぐ	今治市湊町 1- 1-21	放課後デイサービス		急/大浜の場 A/202- I -218(1)	

No.	地区	事業所名	所在地	事業内容等	土砂災害警戒区域 土石流 現象の種別/区域 名/番号	土砂災害警戒区域 急傾斜地の崩壊 現象の種別/区域名 /番号	土砂災害特別 警戒区域 現象の種別/区 域名/番号
21	朝倉	龍門保育園	今治市朝倉上甲 803-3	保育所	土/小寺川-1/341- 1065-1、土/小寺 川-2/341-1065- 2、土/小寺川- 3/341-1065-3、 土/小寺川-4/341- 1065-4		
22	朝倉	朝倉作業所	今治市朝倉南乙 457	日中活動系サービス	土/黒岩川-1/341- 1054-1、土/黒岩 川-2/341-1054-2		
23	朝倉	朝倉作業所	今治市朝倉南乙 457	訓練サービス（共同 生活支援除く）	土/黒岩川-1/341- 1054-1、土/黒岩 川-2/341-1054-2		
24	玉川	玉川中学校	今治市玉川町高 野甲 21	中学校	土/メムギ川/342- 2041-1、土/メム ギ川/342-2041-2	急/高野/342- I - 297(1)	
25	玉川	日の出保育所	今治市玉川町小 鴨部甲 230-2	保育所	土/小寺谷川/342- 2039-2		
26	玉川	九和小学校	今治市玉川町摺 木甲 71-1	小学校		急/摺木/342- I - 270(1)、急/ウワ ナル/342- I - 271(1)	
27	玉川	J Aおちいまば りデイサービス センター元気玉 川	今治市玉川町中 村甲 496-1	通所介護（デイサー ビス）	土/原川/342- 1082、土/マトバ 川/342-1083		
28	玉川	鴨部小学校	今治市玉川町中 村甲 574-1	小学校	土/マトバ川/342- 1083	急/原ノ谷/342- I -294(1)	
29	波方	なみっこ交流館	今治市波方町波 方甲 2029	地域コミュニティー 活動拠点施設	土/波方(1)/343- 1194		
30	波方	リハビリデイサ ービス和香	今治市波方町波 方甲 2620-1	地域密着型通所介護 （デイサービス）		急/港北 A/343- I - 343(1)	急/港北 A/343- I - 343(1)
31	波方	リハビリデイサ ービス和香	今治市波方町波 方甲 2620-1	通所介護（デイサー ビス）		急/港北 A/343- I - 343(1)	急/港北 A/343- I - 343(1)
32	波方	今治市社協デイ サービスセンタ ー波方	今治市波方町樋 口甲 264-1	通所介護（デイサー ビス）	土/多々良川/343- 1235-1		
33	波方	樋口児童館	今治市波方町樋 口甲 1755-1	児童館	土/樋口(1)/343- 1208		
34	波方	小規模保育所た んぼぼ	今治市波方町養 老甲 764-1	地域型保育事業所	土/岡本川/343- 1210		
35	波方	たんぼぼ幼稚園	今治市波方町養 老甲 764-1	幼稚園	土/岡本川/343- 1210		
36	波方	つくし	今治市波方町養 老甲 764-1	児童発達支援事業	土/岡本川/343- 1210		
37	波方	つくし	今治市波方町養 老甲 764-1	放課後デイサービス	土/岡本川/343- 1210		
38	波方	波方小学校	今治市波方町養 老甲 803-1	小学校	土/東昭寺川/343- 1209		
39	波方	指定短期入所生 活介護事業所寿 山苑	今治市波方町養 老甲 1006	短期入所生活介護 （ショートステイ）	土/樋口(1)/343- 1208、土/養老 (11)/343-1224		
40	波方	寿山苑	今治市波方町養 老甲 1006	特別養護老人ホーム	土/養老(11)/343- 1224、土/樋口 (1)/343-1208		
41	波方	寿山荘	今治市波方町養 老甲 1006	ケアハウス	土/樋口(1)/343- 1208、土/養老 (11)/343-1224		
42	波方	樋口保育所	今治市波方町養 老甲 1024	保育所	土/樋口(1)/343- 1208	急/庄畑/343- I - 330(1)	

No.	地区	事業所名	所在地	事業内容等	土砂災害警戒区域 土石流 現象の種別/区域 名/番号	土砂災害警戒区域 急傾斜地の崩壊 現象の種別/区域名 /番号	土砂災害特別 警戒区域 現象の種別/区 域名/番号
43	菊間	菊間中学校	今治市菊間町浜 2628-1	中学校		急/蔵ノ谷 4/345- II-30(1)	
44	吉海	大島中学校	今治市吉海町幸 新田 250	中学校	土/八幡南川/346- 1293		
45	吉海	シーサイド	今治市吉海町臥 間 45-1	小規模多機能型居宅 介護		急/下田水/346- I -422(1)	
46	吉海	大島シーサイド	今治市吉海町臥 間 46-2	有料老人ホーム		急/下田水/346- I -422(1)	急/下田水 /346- I - 422(1)
47	吉海	シーサイド	今治市吉海町臥 間 46-2	グループホーム		急/下田水/346- I -422(1)	急/下田水 /346- I - 422(1)
48	吉海	デイサービスト リトン	今治市吉海町名 4680	通所介護(デイサー ビス)	土/中田川/346- 1306		
49	吉海	吉海認定こども 園	今治市吉海町八 幡 56	幼保連携型認定こど も園・公立	土/八幡北川/346- 1292		
50	宮窪	宮窪認定こども 園	今治市宮窪町宮 窪 2901	幼保連携型認定こど も園・公立	土/数原下川/347- 1348、土/数原上 川/347-1347-1、 土/数原上川/347- 1347-2		
51	宮窪	しまなみテラス	今治市宮窪町宮 窪甲 2993-1	訓練サービス(共同 生活支援除く)	土/数原下川/347- 1348、土/菅原 /347-2213		
52	宮窪	ちゃぼとひよこ しまなみ	今治市宮窪町宮 窪甲 2993-1	児童発達支援事業	土/菅原/347- 2213、土/数原下 川/347-1348		
53	宮窪	ちゃぼとひよこ しまなみ	今治市宮窪町宮 窪甲 2993-1	放課後デイサービス	土/菅原/347- 2213、土/数原下 川/347-1348		
54	宮窪	宮窪小学校	今治市宮窪町宮 窪 4765	小学校	土/イモホリ川 /347-1340、土/菅 原/347-2213		
55	伯方	伯方児童館	今治市伯方町有 津甲 3-1	児童館	土/若宮川/348- 1372		
56	伯方	J Aおちいまば りデイサービス センター元気伯 方	今治市伯方町叶 浦 1666-4	通所介護(デイサー ビス)	土/西側川東川 /348-1414		
57	伯方	伯方小学校	今治市伯方町木 浦甲 3599-2	小学校	土/橘ノ口川/348- 1381		
58	伯方	今治市社協デイ サービスセンタ ー伯方	今治市伯方町木 浦甲 3930-1	通所介護(デイサー ビス)	土/古江川/348- 1382	急/福浦/348- I - 470(1)	
59	伯方	短期入所生活介 護事業所はかた 寿園	今治市伯方町木 浦 3930-3	短期入所生活介護 (ショートステイ)	土/古江川/348- 1382	急/福浦/348- I - 470(1)	
60	伯方	はかた寿園	今治市伯方町木 浦 3930-3	特別養護老人ホーム	土/古江川/348- 1382	急/福浦/348- I - 470(1)	
61	伯方	伯方中学校	今治市伯方町木 浦甲 4134-1	中学校		急/古江北 2/348- II-83(1)	急/古江北 2/348- II - 83(1)
62	上浦	上浦小学校	今治市上浦町井 口 4497-1	小学校		急/井口 H/353- II - 11(1)	急/井口 H/353- II - 11(1)
63	大三島	楠風園	今治市大三島町 浦戸 2	養護老人ホーム	土/東浦戸川/354- 1539		
64	大三島	今治市社協デイ サービスセンタ ー大三島	今治市大三島町 野々江 2435-2	通所介護(デイサー ビス)	土/伊倉川/354- 1526		

No.	地区	事業所名	所在地	事業内容等	土砂災害警戒区域 土石流 現象の種別/区域 名/番号	土砂災害警戒区域 急傾斜地の崩壊 現象の種別/区域名 /番号	土砂災害特別 警戒区域 現象の種別/区 域名/番号
65	大三島	大三島小学校	今治市大三島町 宮浦 5145	小学校	土/捨入通川/354- 1512、土/安神川 /354-1510		
66	大三島	大三島の笑家	今治市大三島町 宮浦 9120-3	小規模作業所	土/安神川/354- 1510、土/塔円防 川/354-1511		
67	関前	岡村診療所	今治市関前岡村 甲 18-2	診療所		急/岡村 B/355- I - 587(1)	
68	関前	岡村小学校	今治市関前岡村 甲 415	小学校	土/郷内川/355- 1553	急/岡村 B/355- I - 587(1)、急/園地 /355- I -588(1)	
69	関前	岡村保育所	今治市関前岡村 甲 415	保育所	土/郷内川/355- 1553	急/園地/355- I - 588(1)	
70	関前	関前中学校	今治市関前岡村 甲 415	中学校	土/郷内川/355- 1553	急/岡村 B/355- I - 587(1)、急/園地 /355- I -588(1)	
71	関前	今治市社協介護 サービスセンタ ー関前	今治市関前岡村 甲 2525-1	地域密着型通所介護 (デイサービス)	土/東城ノ谷川 /355-1560		
72	関前	今治市社協介護 サービスセンタ ー関前	今治市関前岡村 甲 2525-1	通所介護 (デイサー ビス)	土/東城ノ谷川 /355-1560		
73	関前	関前高齢者生活 福祉センター	今治市関前岡村 甲 2525-1	その他の高齢者施設	土/東城ノ谷川 /355-1560		
74	関前	グループホーム 関前	今治市関前岡村 甲 2574-3	グループホーム	土/城ノ谷川/355- 1559		

海岸保全区域一覽表

海岸管理者名	沿岸名	港名	海岸名	所在地	地区名	海岸保全区域 指定年月日	海岸保全区域 変更指定年月日	備考
愛媛県	伊予灘 沿岸	菊間港	菊間港 海岸	今治市	西海岸地区	S33.3.31	H元.1.10	
					水尻海岸地区	S33.3.31	H元.1.10	
					新田地区	S33.3.31	H元.1.10	
					北浜地区	S33.3.31	H元.1.10	
	燧灘 沿岸	波止浜 港	波止浜港海岸	今治市	波止浜A地区	S33.3.31	—	
					波止浜B地区	S33.3.31	—	
		波方港	波方港海岸	今治市	波方地区	S33.3.31	—	
					宮浦港	宮浦港海岸	今治市	宮浦地区
		吉海港	吉海港海岸	今治市	明日地区	S33.3.31	—	
					津倉地区	S33.3.31	S56.2.3	
					本庄地区	S33.3.31	S56.2.3	
					幸地区	S33.3.31	S56.2.3	
		伯方港	伯方港海岸	今治市	福田地区	S33.3.31	S56.2.3	
					金ヶ崎地区	S33.3.31	—	
					木ノ浦地区	S33.3.31	S62.10.2	
		桜井河 口港	桜井河口港 海岸	今治市	矢里頭地区	S33.3.31	—	
					浜桜井地区	S34.3.31	S56.3.6	56条港湾
今治市	燧灘 沿岸	今治港	今治港海岸	今治市	大新田地区	S33.3.31	S56.8.25	
					片原町地区	S33.3.31	S56.8.25	
					蔵敷地区	S33.3.31	S56.8.25	
					鳥生地区	S32.9.13	S57.5.25	
					富田地区	S32.9.13	S57.5.25	
		大新田地区	S33.3.31	S56.8.25				
		森上港	森上港海岸	今治市	森上地区	S33.3.31	S52.8.23	
		大見港	大見港海岸	今治市	大見地区	S33.3.31	—	
		田ノ浦 港	田ノ浦港海岸	今治市	田ノ浦地区	S33.3.31	S54.10.16	
		北浦港	北浦港海岸	今治市	北浦地区	S33.3.31	H31.1.25	
		前浜港	前浜港海岸	今治市	伊方地区	S33.3.31	H23.2.22	
					北浦地区	S33.3.31	H23.2.22	
		古江港	古江港海岸	今治市	北浦地区	S33.3.31	—	
					木浦地区	S33.3.31	—	
		熊口港	熊口港海岸	今治市	伊方地区	S33.3.31	S62.3.31	
	枝越港	枝越港海岸	今治市	叶浦地区	S33.3.31	H22.9.14		
				伊方地区	S33.3.31	H22.9.14		
	有津港	有津港海岸	今治市	有津地区	S33.3.31	H26.3.4		
				尾浦地区	S33.3.31	H26.3.4		
	上浦港	井ノ口港海岸 上浦港海岸 甘崎港海岸	今治市	井ノ口地区	S33.3.31	H25.8.16		
瀬戸地区				S33.3.31	H21.6.23			
甘崎地区				S33.3.31	H25.8.16			
岡村港	岡村港海岸	今治市	岡村地区	S33.3.31	H25.9.13			
			白潟地区	S33.3.31	H25.9.13			
大下港	大下港海岸	今治市	大下地区	S33.3.31	H31.1.25			
早川港	早川港海岸	今治市	早川地区	S33.3.31	—			

出典：「海岸管理者一覽表」令和3年度、国土交通省 港湾局 海岸・防災課

資料〔4-14〕

蒼社川ホットライン実施要綱

(目的)

第1条 今治市長（以下「市長」という。）が避難指示等の発令を判断するための支援として、蒼社川ホットラインを構築する。

(実施体制)

第2条 今治土木事務所長（以下「所長」という。）は、蒼社川水位観測所（今治市片山）の水位到達情報を、直接副市長に連絡する。

2 副市長又は所長が不在等により、連絡できない場合は、別表の順で連絡するものとする。

3 連絡先については、毎年度当初に相互に確認するものとし、年度途中に変更があった場合は、遅滞なく報告するものとする。

(水位到達情報)

第3条 水位到達情報とは、氾濫危険水位（洪水特別警戒水位）2.85mに達したときの時刻のことをいう。

(別表)

今治土木事務所		今治市	
①	管理課長	①	総合政策部長（危機管理監）
②	建設企画課長	②	防災危機管理課長
③	水防班長（当番制）		

附 則 この要綱は、平成30年5月21日から施行する。

附 則 この要綱は、令和4年4月1日から施行する。

平成30年度以降 通報フロー図（水防警報・水位情報）

凡例	水位情報（高野水位観測所） メール及びFAX	水防警報・水位到達情報（片山水位観測所） メール及びFAX	蒼社川ホットライン（氾濫危険水位）（片山水位観測所） 電話
----	---------------------------	----------------------------------	----------------------------------

【水位の通報（高野水位観測所）】

今治土木事務所
電話 0898-23-2500（内線：205, 354）
FAX 0898-22-6826
メール ima-doboku@pref.ehime.lg.jp

【水防警報・水位情報（蒼社川）の通知】

愛媛県水防本部（県庁河川課）
電話 089-912-2672（直通）
FAX 089-948-1475
メール kaseru@pref.ehime.lg.jp

蒼社川ホットライン通報
（今治土木事務所長⇒今治市副市長）
○氾濫危険水位に達したとき通報

今治市（防災危機管理課）
電話 0898-36-1630
FAX 0898-36-1620
メール bousai@imabari-city.jp

水防警報・水位情報
関係機関通報先
松山地方気象台
陸上自衛隊松山駐屯地
県警本部
（一財）河川情報センター
県防災危機管理課
報道機関

【水位の通報（高野水位観測所）】

基準水位に達したとき今治土木事務所から今治市に通報
（水防警報河川（水位周知河川）を除く）
FAX及びメールで送信

【水防警報・水位到達情報の通知（片山水位観測所）】

基準水位に達したとき県庁河川課が発表し今治市に通知
FAX及びメールで送信

【蒼社川ホットライン通報（片山水位観測所）】

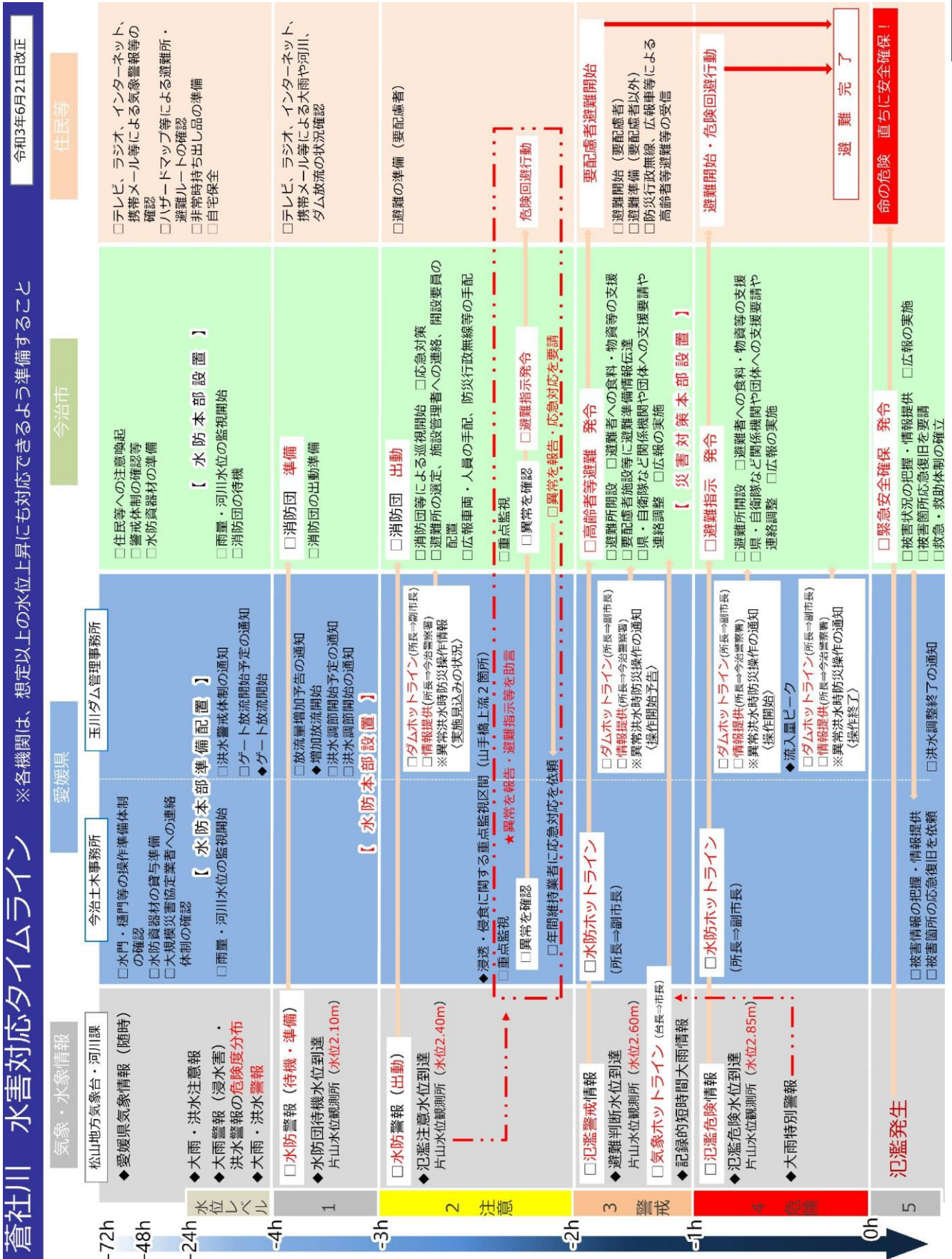
氾濫危険水位に達したとき今治土木事務所長から
今治市長に通報
電話で通報

平成30年度以降 水位に関する情報伝達の区分

河川名	観測所名	水位の名称	水位 (m)	水防警報の発表 (水防法第16条)		水位到達情報の通知 (水防法第13条) 氾濫警戒情報 氾濫危険情報		ホットライン通報 (新規取組)		備考
				増水時	減水時	増水時	減水時	増水時	減水時	
蒼社川	片山	水防団待機水位	2.10	○	水防作業を必要としなくなったとき	—	—	—	—	
		氾濫注意水位	2.40	○	—	—	—	—	—	
		避難判断水位	2.60	—	—	○	—	—	—	
		氾濫危険水位	2.85	—	—	○	—	—	—	
情報伝達経路 <pre> graph TD A[県水防本部] --> B[今治市] A --> C[今治土木事務所] D[今治土木事務所] --> E[今治市副市長] </pre>										

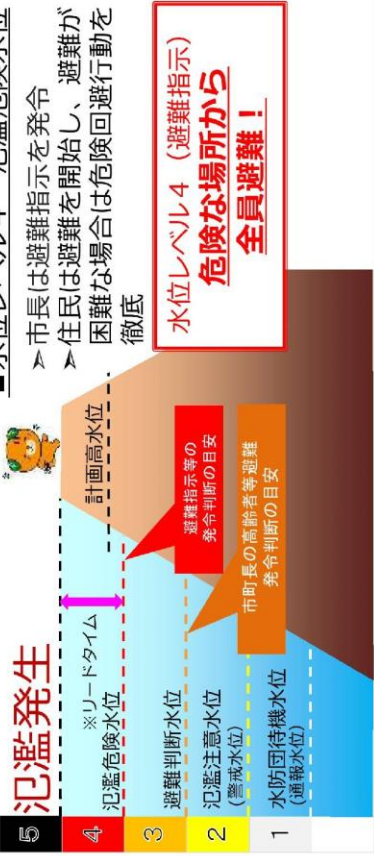
※ ○は平成30年度も引き続き実施 ◎は平成30年度から新規実施

蒼社川水害対応タイムライン



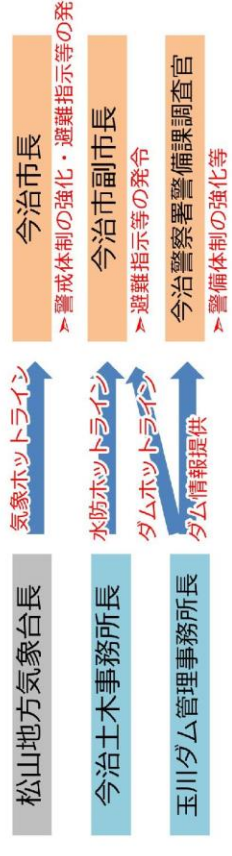
水位レベルと「住民」「関係機関」の防災行動

- 水位レベル1 水防団待機水位
 - 消防団は出動人員配置や機材準備
- 水位レベル2 氾濫注意水位
 - 消防団は堤防巡視等の水防活動実施
- 水位レベル3 避難判断水位
 - 市長は高齢者等避難を発令
 - 高齢者等要配慮者は避難を開始
 - 住民は避難準備を開始
- 水位レベル4 氾濫危険水位
 - 市長は避難指示を発令
 - 住民は避難を開始し、避難が困難な場合は危険回避行動を徹底



ホットライン

- ①水防ホットライン（今治土木事務所長⇒今治市副市長）
 - タイムライン：避難判断水位（2.60m）到達時点
 - 氾濫危険水位（2.85m）到達時点
 - 伝達内容：各水位の到達情報、被害の発生状況等
- ②ダムホットライン（玉川ダム管理事務所長⇒今治市副市長）
 - タイムライン：異常洪水時防災操作にかかる各時点
 - 実施見込み・操作開始予告・操作開始・操作終了
 - 伝達内容：各種操作内容とその時刻
 - ※同情報は、今治警察署警備課調査官にあわせて情報提供する。
- ③気象ホットライン（松山地方気象台長⇒今治市長）
 - タイムライン：大雨特別警報を発表する準備となった場合、または発表した場合
 - 伝達事項：「命に危険が及ぶ災害がすでに発生しているにもかかわらず、数十年に一度のこれまでに経験したことがないような異常事態である」ことを伝達



浸透・侵食に関する重点監視区間

令和3年6月21日改正

- 監視体制：今治市・今治土木事務所
- 監視区間：①山手橋から上流（右岸） L = 60m区間
- ②五十嵐堰から上流（右岸） L = 160m区間
- 監視開始：氾濫注意水位（2.40m）に達した時点
- 監視内容：堤防の欠損、クラック、漏水、その他破損の有無
- 情報伝達：異常確認時には、今治市・今治土木事務所等で情報伝達
- 措置：今治市は、水防活動を実施、避難指示等の発令を判断
- 今治土木事務所は、応急対応を実施



防災情報の発信

- 愛媛県
 - ＞愛媛県河川・砂防情報システム(<http://kasensabo.pref.ehime.jp/dosha/>)
 - 雨量・河川水位・ダム諸量等
 - ＞河川監視カメラ(<http://www.pref.ehime.jp/kasen/Default.htm>)
 - ＞えひめ河川メール（事前登録アラームメール）(<http://www.kasenalarm.pref.ehime.jp/>)
 - 雨量、河川水位、ダム放流（放流開始予告※、増加放流予告※、放流停止、異常洪水時防災操作予定通知※）
 - ※ゲート操作の概ね1時間前に配信する情報
- 今治市
 - ＞今治市防災情報ポータル(<https://city-imabari.secure.force.com/>)
 - 避難指示等の情報、避難所情報、ハザードマップ等
- 気象庁
 - ＞大雨情報(<https://www.jma.go.jp/jma/index.html>)
 - 大雨・洪水の危険度分布、気象警報・注意報、雨の様子
- 国土交通省
 - ＞浸水ナビ (<http://suiboumap.gis.go.jp/>)
 - 氾濫想定地点ごとの「浸水区域・浸水深さ」「洪水到達時間」「浸水継続時間」

資料〔４－１６〕

玉川ダムホットラインの運用について

玉川ダムホットラインの運用について

玉川ダムホットラインの運用は次のとおりとします。

1 異常洪水時防災操作情報の伝達要領

- (1) 異常洪水時防災操作によるダム放流量は次のとおりである。

190m³/s 以上

- (2) 伝達する情報及び時期

伝達する情報	伝達する時期
異常洪水時防災操作実施見込みの情報	異常洪水時防災操作の実施が見込まれた場合
異常洪水時防災操作開始予告の情報	異常洪水時防災操作開始の約1時間前
異常洪水時防災操作開始の情報	異常洪水時防災操作を開始した時
異常洪水時防災操作終了 又は未実施の情報	異常洪水時防災操作終了時 又は未実施が確定した時点

- (3) 伝達は、ダム管理者から直接、今治市の避難指示の発令等を判断する立場にある者に対し、その情報を電話連絡で行う。
- (4) その他、ダム管理上重大な事案に関し、県・市双方がホットラインにより連絡することができる。

2 伝達内容の例

- (1) 異常洪水時防災操作実施見込みの情報

玉川ダムでは、このまま降雨が継続すると、更に水位が上昇し、ダムの洪水貯留容量を上回る可能性があるため、異常洪水時防災操作の実施が見込まれます。

なお、現在のところ操作開始は〇時〇分頃を見込んでいます。

異常洪水時防災操作は、ダムへの流入量と同じ量を放流するため、ダム下流の蒼社川の水位が急激に上昇し氾濫する恐れがあります。

- (2) 異常洪水時防災操作開始予告の情報

玉川ダムでは、このまま降雨が継続すると、更に水位が上昇し、ダムの洪水貯留容量を上回ることが予想されるため、〇時〇分頃から、異常洪水時防災操作を開始します。

異常洪水時防災操作は、ダムへの流入量と同じ量を放流するため、ダム下流の蒼社川の水位が急激に上昇し氾濫する恐れがあります。

(3) 異常洪水時防災操作開始の情報

玉川ダムでは、ダムの洪水貯留容量が残りわずかとなり、異常洪水時防災操作開始水位（EL158.0m）を超えたため、〇時〇分から、異常洪水時防災操作を開始しました。

更に放流量を増加し、ダムへの流入量と同じ量を放流するため、ダム下流の蒼社川の水位が急激に上昇し氾濫する恐れが高まります。

(4) 異常洪水時防災操作終了の情報

玉川ダムでは、流入量が減少したため、〇時〇分に、異常洪水時防災操作を終了しました。

(5) 異常洪水時防災操作未実施の情報

玉川ダムでは、その後、流入量が予想した量よりも減少したため、異常洪水時防災操作の 実施を見送りました。

3 関係者連絡先

別表のとおり

(別表)

1 ダム管理者

玉川ダム管理事務所長

事務所固定電話

0898-55-2200

携帯電話

<ダム所長不在の場合(代理)>

管理課長

事務所固定電話

0898-55-2200

携帯電話

2 避難指示の発令等を判断する立場にある

今治市 副市長

事務所固定電話

0898-36-1558

携帯電話

<不在の場合(代理)>

所属・職	氏名	事務所固定電話	携帯電話
総合政策部長(危機管理監)		0898-36-1558	
上下水道部長			
防災危機管理課長			

資料〔4-17〕

台ダムホットラインの運用について

台ダムホットラインの運用について

今治市と台ダム管理事務所とのホットラインは、次のとおりとします。

1 台ダムホットラインの伝達要領

(1) 台ダムホットラインは、「台ダムからの流下量増加により、台本川が氾濫する恐れがあるとき」等における連絡体制として運用する。

(2) 伝達する情報及び時期

伝達する情報	伝達する時期
①台本川の氾濫の恐れ	河川水位が1.6mを超えた時 (台本川が氾濫する恐れがある時)
②非常用洪水吐からの放流見込み	貯水位がEL72.0mを超えた時 (非常用洪水吐からの放流が見込まれた時)
③非常用洪水吐からの放流開始	貯水位がEL72.4mを超えた時 (非常用洪水吐からの放流が始まった時)
④非常用洪水吐からの放流終了	放流の終了時
⑤非常用洪水吐からの放流回避	放流の回避が確定した時

なお、「事前放流」は、上記①の状況を想定し運用します。

(3) 伝達は、ダム管理者から直接、避難指示の発令等を判断する立場にある者に対し、その情報を電話連絡で行う。

(4) その他、ダム管理上重大な事案に関し、県・市双方がホットラインにより連絡することができる。

2 伝達内容の例

①台本川の氾濫の恐れ

台ダムでは、流下量の増加により、台本川の水位が1.6mに達しました。

今後、河川水位が2.0mまで上昇すると、護岸高とほぼ同等となり、河川氾濫の恐れがあります。

②非常用洪水吐からの放流見込み

台ダムでは、〇日〇時頃、非常用洪水吐からの放流が予想されます。

この放流が始まると、河川水位が急激に上昇し、台本川の下流全域で氾濫の恐れがあります。

③非常用洪水吐からの放流開始

台ダムでは、本日〇時〇分から、非常用洪水吐からの放流が始まりました。

この放流により、河川水位がさらに上昇し、台本川の下流全域で氾濫する恐れがあります。

④非常用洪水吐からの放流終了

台ダムでは、ダムへの流入量が減少したため、本日〇時〇分に、非常用洪水吐きからの放流は終了しました。

⑤非常用洪水吐からの放流回避

台ダムでは、その後、流入量が予想した量よりも減少したため、非常用洪水吐きからの放流はありませんでした。

3 関係者連絡先

(1) 別紙のとおり

令和 年 月 日

1 ダム管理者

台ダム管理事務所長

事務所固定電話

0897-82-1768

携帯電話

<ダム所長不在の場合(代理)>

管理課長

事務所固定電話

0897-82-1768

携帯電話

2 避難指示の発令等を判断する立場にある者

今治市 副市長

事務所固定電話

0898-36-1558

携帯電話

<不在の場合(代理)>

	所属・職	氏名	事務所固定電話	携帯電話
①	上下水道部長		防災危機管理課 0898-36-1558	
②	総合政策部長(危機管理監)			
③	防災危機管理課長			

資料〔4-18〕

高潮浸水想定区域内の要配慮者利用施設一覧表

No.	地区	事業所名	所在地	事業内容等	浸水深
1	今治	リハビリド 武田脳神経外科	今治市旭町 3-3-31	地域密着型通所介護（デイサービス）	0.5m 以上 1.0m 未満
2	今治	リハビリド 武田脳神経外科	今治市旭町 3-3-31	通所介護（デイサービス）	0.5m 以上 1.0m 未満
3	今治	サスケ設計工房 今治	今治市石井町 2-3-37	訓練サービス（共同生活支援除く。）	0.5m 以上 1.0m 未満
4	今治	今治市障害者福祉センターのぞみ苑	今治市石井町 4-3-53	障害者福祉センター	1.0m 以上 3.0m 未満
5	今治	今治市ひよこ園	今治市石井町 4-3-53	児童発達支援事業	1.0m 以上 3.0m 未満
6	今治	愛媛県立今治病院	今治市石井町 4-5-5	病院	5.0m 以上
7	今治	サービス付き高齢者向け住宅しまなみ	今治市内堀 1-1-2	サービス付き高齢者住宅	1.0m 以上 3.0m 未満
8	今治	消化器科 久保病院	今治市内堀 1-1-19	通所リハビリテーション（デイケア）	1.0m 以上 3.0m 未満
9	今治	消化器科 久保病院	今治市内堀 1-1-19	病院	1.0m 以上 3.0m 未満
10	今治	枝堀児童館	今治市枝堀町 1-4-1	児童館	1.0m 以上 3.0m 未満
11	今治	カラコリーナ（エダボリーナ）	今治市枝堀町 1-6-16	共同生活援助サービス	1.0m 以上 3.0m 未満
12	今治	ウエルえがお	今治市恵美須町 2-2-1	グループホーム	1.0m 以上 3.0m 未満
13	今治	ウエルすまいる	今治市恵美須町 2-2-1	地域密着型通所介護（デイサービス）	1.0m 以上 3.0m 未満
14	今治	ウエルすまいる	今治市恵美須町 2-2-1	通所介護（デイサービス）	1.0m 以上 3.0m 未満
15	今治	ウエルえびす	今治市恵美須町 2-2-4	グループホーム	1.0m 以上 3.0m 未満
16	今治	ふきあげワークス	今治市恵美須町 3-1-16	日中活動系サービス	1.0m 以上 3.0m 未満
17	今治	ふきあげワークス	今治市恵美須町 3-1-16	訓練サービス（共同生活支援除く。）	1.0m 以上 3.0m 未満
18	今治	J A おちいまはりデイサービスセンター元気	今治市鐘場町 1-2-9	通所介護（デイサービス）	3.0m 以上 5.0m 未満
19	今治	近見虎岳幼稚園	今治市鐘場町 1-2-11	幼稚園	1.0m 以上 3.0m 未満
20	今治	今治虎岳保育園	今治市鐘場町 1-2-25	保育所	3.0m 以上 5.0m 未満
21	今治	看護小規模多機能型介護施設 たちばな	今治市上徳甲 571-2	看護小規模多機能型居宅介護	0.5m 以上 1.0m 未満
22	今治	デイサービス みのり	今治市上徳甲 717-1	地域密着型通所介護（デイサービス）	0.5m 以上 1.0m 未満
23	今治	デイサービス みのり	今治市上徳甲 717-1	通所介護（デイサービス）	0.5m 以上 1.0m 未満
24	今治	サスケ設計工房今治東	今治市北高下町 1-3-35	訓練サービス（共同生活支援除く）	1.0m 以上 3.0m 未満
25	今治	デイサービスたちばな	今治市北高下町 3-3-18	通所介護（デイサービス）	1.0m 以上 3.0m 未満
26	今治	生活介護事業所 にこ	今治市北高下町 3-4-6	日中活動系サービス	1.0m 以上 3.0m 未満
27	今治	発達みかんの木 あそびの森	今治市北鳥生町 1-3-48	放課後デイサービス	1.0m 以上 3.0m 未満
28	今治	ケアプラスデイサービスセンター今治	今治市北鳥生町 1-3-55	通所介護（デイサービス）	1.0m 以上 3.0m 未満
29	今治	鳥生保育所	今治市北鳥生町 3-1-15	保育所	0.5m 以上 1.0m 未満
30	今治	アマカラ研究室	今治市北鳥生町 4-1-1	放課後デイサービス	0.5m 以上 1.0m 未満

No.	地区	事業所名	所在地	事業内容等	浸水深
31	今治	カインドハウス北浜	今治市北浜町 3-10	有料老人ホーム	1.0m 以上 3.0m 未満
32	今治	デイサービス カインドハウス北浜	今治市北浜町 3-10	通所介護（デイサービス）	1.0m 以上 3.0m 未満
33	今治	放射線第一病院	今治市北日吉町 1-10-50	病院	0.5m 以上 1.0m 未満
34	今治	八恵苑	今治市北日吉町 1-19-15	介護老人保健施設	0.5m 以上 1.0m 未満
35	今治	老人保健施設八恵苑	今治市北日吉町 1-19-15	短期入所療養介護（ショートステイ）	0.5m 以上 1.0m 未満
36	今治	老人保健施設八恵苑	今治市北日吉町 1-19-15	通所リハビリテーション（デイケア）	0.5m 以上 1.0m 未満
37	今治	つぼみ	今治市北宝来町 1-2-1	認可外保育所	1.0m 以上 3.0m 未満
38	今治	若葉幼稚園	今治市北宝来町 1-2-1	保育所	1.0m 以上 3.0m 未満
39	今治	きら病院	今治市北宝来町 1-3-5	病院	0.5m 以上 1.0m 未満
40	今治	チャレンジサポートセンター 地域活動支援センター こぼん	今治市北宝来町 2-2-12	地域活動支援センター	1.0m 以上 3.0m 未満
41	今治	チャレンジサポートセンターなかよし学童くらぶ	今治市北宝来町 2-2-12	放課後デイサービス	1.0m 以上 3.0m 未満
42	今治	高木眼科病院	今治市北宝来町 2-3-1	病院	0.5m 以上 1.0m 未満
43	今治	おひさまえん	今治市北宝来町 2-3-6	地域型保育事業所	1.0m 以上 3.0m 未満
44	今治	瀬戸内海病院	今治市北宝来町 2-4-9	病院	1.0m 以上 3.0m 未満
45	今治	ケアセンターいきいき	今治市北宝来町 3-2-12	通所介護（デイサービス）	1.0m 以上 3.0m 未満
46	今治	住宅型有料老人ホームいきいき	今治市北宝来町 3-2-12	有料老人ホーム	1.0m 以上 3.0m 未満
47	今治	ゆいまーる わんびーす	今治市喜田村 5-16-30	放課後デイサービス	1.0m 以上 3.0m 未満
48	今治	シルバーハウス ウィルケアひろせ	今治市喜田村 6-4-20	有料老人ホーム	1.0m 以上 3.0m 未満
49	今治	デイサービス ウィルケアひろせ	今治市喜田村 6-4-20	通所介護（デイサービス）	1.0m 以上 3.0m 未満
50	今治	広瀬病院	今治市喜田村 6-5-1	病院	1.0m 以上 3.0m 未満
51	今治	希望の園	今治市喜田村 7-1-6	介護老人保健施設	1.0m 以上 3.0m 未満
52	今治	済生会今治病院	今治市喜田村 7-1-6	病院	1.0m 以上 3.0m 未満
53	今治	済生会今治老人保健施設希望の園	今治市喜田村 7-1-6	短期入所療養介護（ショートステイ）	1.0m 以上 3.0m 未満
54	今治	済生会今治老人保健施設希望の園	今治市喜田村 7-1-6	通所リハビリテーション（デイケア）	1.0m 以上 3.0m 未満
55	今治	なでしこ保育所	今治市喜田村 7-2-30	地域型保育事業所	1.0m 以上 3.0m 未満
56	今治	マルクワークス喜田村	今治市喜田村 8-1-41	訓練サービス（共同生活支援除く）	1.0m 以上 3.0m 未満
57	今治	カラコリーナ（フレンドシップホームⅣ）	今治市衣干町 2-1-28	共同生活援助サービス	1.0m 以上 3.0m 未満
58	今治	麦の穂	今治市衣干町 2-144-3	日中活動系サービス	1.0m 以上 3.0m 未満
59	今治	麦の穂	今治市衣干町 2-144-3	訓練サービス（共同生活支援除く）	1.0m 以上 3.0m 未満
60	今治	サービス付き高齢者向け住宅よしの	今治市黄金町 1-9-2	サービス付き高齢者住宅	1.0m 以上 3.0m 未満
61	今治	デイサービスよしの	今治市黄金町 1-9-2	地域密着型通所介護（デイサービス）	1.0m 以上 3.0m 未満

No.	地区	事業所名	所在地	事業内容等	浸水深
62	今治	デイサービスよしの	今治市黄金町 1-9-2	通所介護（デイサービス）	1.0m 以上 3.0m 未満
63	今治	ケアハウス吹揚	今治市黄金町 3-2-6	ケアハウス	1.0m 以上 3.0m 未満
64	今治	指定短期入所生活介護事業所シルバーハウス吹揚	今治市黄金町 3-2-6	短期入所生活介護（ショートステイ）	1.0m 以上 3.0m 未満
65	今治	指定通所介護事業所デイサービスセンター吹揚	今治市黄金町 3-2-6	通所介護（デイサービス）	1.0m 以上 3.0m 未満
66	今治	シルバーハウス吹揚	今治市黄金町 3-2-6	特別養護老人ホーム	1.0m 以上 3.0m 未満
67	今治	吹揚小学校	今治市黄金町 3-3	小学校	1.0m 以上 3.0m 未満
68	今治	美須賀病院	今治市黄金町 3-4-8	病院	1.0m 以上 3.0m 未満
69	今治	桜井中学校	今治市郷桜井 1-8-8	中学校	0.5m 以上 1.0m 未満
70	今治	桜井小学校	今治市郷桜井 1-8-26	小学校	1.0m 以上 3.0m 未満
71	今治	こだまのいえ 郷桜井	今治市郷桜井 3-3-58	共同生活援助サービス	1.0m 以上 3.0m 未満
72	今治	おあしす今治	今治市郷桜井 3-3-67	小規模多機能型居宅介護	1.0m 以上 3.0m 未満
73	今治	エコステーションはるかす	今治市桜井 2-5-58	訓練サービス（共同生活支援除く）	0.3m 未満
74	今治	介護サービス包括型障がい者グループホーム WINDS、WINDS2	今治市桜井 4-5-15	共同生活援助サービス	1.0m 以上 3.0m 未満
75	今治	ハートウォーミングライフ志々満	今治市桜井 4-6-2	サービス付き高齢者住宅	1.0m 以上 3.0m 未満
76	今治	小規模多機能型居宅介護施設 ししま	今治市桜井 4-6-52	小規模多機能型居宅介護	1.0m 以上 3.0m 未満
77	今治	デイサービスたんぼぼ	今治市桜井 4-6-52	地域密着型通所介護（デイサービス）	1.0m 以上 3.0m 未満
78	今治	デイサービスたんぼぼ	今治市桜井 4-6-52	通所介護（デイサービス）	1.0m 以上 3.0m 未満
79	今治	J A おちいまはりデイサービスセンター元気桜井	今治市桜井 4-13-7	通所介護（デイサービス）	1.0m 以上 3.0m 未満
80	今治	志々満保育園	今治市桜井 6-2-1	保育所	1.0m 以上 3.0m 未満
81	今治	波止浜小学校	今治市地堀 1-3-40	小学校	1.0m 以上 3.0m 未満
82	今治	はしはまこがく認定こども園	今治市地堀 2-3-12	幼保連携型認定こども園・私立	3.0m 以上 5.0m 未満
83	今治	吉野病院	今治市末広町 1-5-5	病院	1.0m 以上 3.0m 未満
84	今治	燧園	今治市末広町 3-1-6	介護老人保健施設	1.0m 以上 3.0m 未満
85	今治	老人保健施設燧園	今治市末広町 3-1-6	短期入所療養介護（ショートステイ）	1.0m 以上 3.0m 未満
86	今治	老人保健施設燧園	今治市末広町 3-1-6	通所リハビリテーション（デイケア）	1.0m 以上 3.0m 未満
87	今治	看護小規模多機能 ひうち	今治市末広町 3-3-6	看護小規模多機能型居宅介護	1.0m 以上 3.0m 未満
88	今治	シルバーマンションひうち	今治市末広町 3-3-6	有料老人ホーム	1.0m 以上 3.0m 未満
89	今治	高山内科病院	今治市大正町 3-5-8	病院	1.0m 以上 3.0m 未満
90	今治	地域密着型特別養護老人ホームほのか	今治市高部甲 535-1	地域密着型介護福祉施設入所者生活介護	0.5m 以上 1.0m 未満
91	今治	瀬戸内たくまの里	今治市宅間甲 577	小規模多機能型居宅介護	0.3m 未満
92	今治	ベストケア・デイサービスセンターしまなみ	今治市近見町 1-3-3	通所介護（デイサービス）	1.0m 以上 3.0m 未満
93	今治	ケアフィットしまなみ	今治市近見町 1-3-4	通所介護（デイサービス）	1.0m 以上 3.0m 未満

No.	地区	事業所名	所在地	事業内容等	浸水深
94	今治	あおいそら保育園	今治市近見町 1-3-8	地域型保育事業所	1.0m 以上 3.0m 未満
95	今治	ナーサリースクール・ガ ジャ	今治市近見町 1-3-8	企業主導型保育施設	1.0m 以上 3.0m 未満
96	今治	おくらっこくらぶ	今治市近見町 2-1-61	児童発達支援事業	1.0m 以上 3.0m 未満
97	今治	おくらっこくらぶ	今治市近見町 2-1-61	放課後デイサービス	1.0m 以上 3.0m 未満
98	今治	今治市障がい者地域活動 センターときめき	今治市天保山町 2-2-1	地域活動支援センター	1.0m 以上 3.0m 未満
99	今治	株式会社ネオリサイクル 今治事業所	今治市天保山町 5-2-15	訓練サービス（共同生活支援除く）	1.0m 以上 3.0m 未満
100	今治	北郷中学校	今治市中堀 4-1-1	中学校	3.0m 以上 5.0m 未満
101	今治	シルバーハウスブルーメ	今治市拝志 1-26	有料老人ホーム	1.0m 以上 3.0m 未満
102	今治	広瀬クリニック通所リハ ビリテーション	今治市拝志 3-1	通所リハビリテーション（デイケア）	1.0m 以上 3.0m 未満
103	今治	リアン	今治市波止浜字高部下 145-1	日中活動系サービス	3.0m 以上 5.0m 未満
104	今治	株式会社デイサービス愛	今治市東鳥生町 1-6-7	地域密着型通所介護（デイサービス）	1.0m 以上 3.0m 未満
105	今治	株式会社デイサービス愛	今治市東鳥生町 1-6-7	通所介護（デイサービス）	1.0m 以上 3.0m 未満
106	今治	サービス付き高齢者向け 住宅愛	今治市東鳥生町 1-6-38	サービス付き高齢者住宅	1.0m 以上 3.0m 未満
107	今治	就労継続支援 B 型事業所 健心工房	今治市東鳥生町 5-43	訓練サービス（共同生活支援除く）	1.0m 以上 3.0m 未満
108	今治	サポートかけはし東鳥生	今治市東鳥生町 5-46	訓練サービス（共同生活支援除く）	1.0m 以上 3.0m 未満
109	今治	おひさまきつず 今治東 鳥生事業所	今治市東鳥生町 5-61	放課後デイサービス	0.5m 以上 1.0m 未満
110	今治	まんまるファクトリー	今治市東村 1-5-23	訓練サービス（共同生活支援除く）	1.0m 以上 3.0m 未満
111	今治	デイサービス つくし	今治市東村 1-7-19	地域密着型通所介護（デイサービス）	1.0m 以上 3.0m 未満
112	今治	デイサービス つくし	今治市東村 1-7-19	通所介護（デイサービス）	1.0m 以上 3.0m 未満
113	今治	若葉保育園	今治市東村 1-15-36	幼稚園	1.0m 以上 3.0m 未満
114	今治	唐子幼稚園	今治市東村南 2-2-10	幼稚園	1.0m 以上 3.0m 未満
115	今治	瀬戸内みすかの家	今治市東門町 5-14-52	小規模多機能型居宅介護	1.0m 以上 3.0m 未満
116	今治	鈴木病院	今治市別宮町 2-1-5	病院	1.0m 以上 3.0m 未満
117	今治	鈴木病院	今治市別宮町 2-1-5	通所リハビリテーション（デイケア）	1.0m 以上 3.0m 未満
118	今治	今治幼稚園	今治市別宮町 2-4-13	幼保連携型認定こども園・私立	1.0m 以上 3.0m 未満
119	今治	木原病院	今治市別宮町 3-7-8	病院	1.0m 以上 3.0m 未満
120	今治	さくら苑	今治市別宮町 3-7-17	介護老人保健施設	1.0m 以上 3.0m 未満
121	今治	老人保健施設さくら苑	今治市別宮町 3-7-17	短期入所療養介護（ショートステイ）	1.0m 以上 3.0m 未満
122	今治	老人保健施設さくら苑	今治市別宮町 3-7-17	通所リハビリテーション（デイケア）	1.0m 以上 3.0m 未満
123	今治	別宮小学校	今治市別宮町 5-1-7	小学校	1.0m 以上 3.0m 未満
124	今治	今治市医師会市民病院	今治市別宮町 7-1-40	病院	3.0m 以上 5.0m 未満
125	今治	ひなた別宮	今治市別宮町 7-3-11	訓練サービス（共同生活支援除く）	1.0m 以上 3.0m 未満

No.	地区	事業所名	所在地	事業内容等	浸水深
126	今治	今治中央ばりっこ保育園	今治市別宮町 9-5-27	保育所	1.0m 以上 3.0m 未満
127	今治	本町児童館	今治市本町 5-2-24	児童館	1.0m 以上 3.0m 未満
128	今治	白石病院	今治市松本町 1-5-9	病院	1.0m 以上 3.0m 未満
129	今治	セントラルケアホーム	今治市松本町 2-6-6	介護老人保健施設	1.0m 以上 3.0m 未満
130	今治	老人保健施設セントラルケアホーム	今治市松本町 2-6-6	短期入所療養介護（ショートステイ）	1.0m 以上 3.0m 未満
131	今治	老人保健施設セントラルケアホーム	今治市松本町 2-6-6	通所リハビリテーション（デイケア）	1.0m 以上 3.0m 未満
132	今治	森耳鼻咽喉科医院	今治市松本町 3-2-24	診療所	1.0m 以上 3.0m 未満
133	今治	児童発達支援 すばる	今治市美須賀町 3-2-3	児童発達支援事業	1.0m 以上 3.0m 未満
134	今治	放課後等デイサービス すばる	今治市美須賀町 3-2-3	放課後デイサービス	1.0m 以上 3.0m 未満
135	今治	ハーフデイリハビリステーション晃誠	今治市美須賀町 3-3-2	地域密着型通所介護（デイサービス）	1.0m 以上 3.0m 未満
136	今治	ハーフデイリハビリステーション晃誠	今治市美須賀町 3-3-2	通所介護（デイサービス）	1.0m 以上 3.0m 未満
137	今治	住んで民家 in 今治	今治市美須賀町 4-1-22	サービス付き高齢者住宅	3.0m 以上 5.0m 未満
138	今治	デイサービスはなび	今治市美須賀町 4-1-22	地域密着型通所介護（デイサービス）	3.0m 以上 5.0m 未満
139	今治	デイサービスはなび	今治市美須賀町 4-1-22	通所介護（デイサービス）	3.0m 以上 5.0m 未満
140	今治	ゆいまーる あくあ	今治市美須賀町 4-1-46	放課後デイサービス	1.0m 以上 3.0m 未満
141	今治	城東保育所	今治市美須賀町 4-1-48	保育所	3.0m 以上 5.0m 未満
142	今治	児童発達支援・放課後等デイサービス りんぐ	今治市湊町 1-1-21	児童発達支援事業	1.0m 以上 3.0m 未満
143	今治	児童発達支援・放課後等デイサービス りんぐ	今治市湊町 1-1-21	放課後デイサービス	1.0m 以上 3.0m 未満
144	今治	チャレンジスクール える	今治市南高下町 2-2-10	放課後デイサービス	1.0m 以上 3.0m 未満
145	今治	ハートフルケアホーム青空	今治市南高下町 2-2-67	グループホーム	1.0m 以上 3.0m 未満
146	今治	鳥生小学校	今治市南高下町 3-3-71	小学校	1.0m 以上 3.0m 未満
147	今治	晴心幼稚園	今治市南高下町 3-4-46	幼保連携型認定こども園・私立	1.0m 以上 3.0m 未満
148	今治	いのうえ産婦人科	今治市南大門町 1-5-2	診療所	1.0m 以上 3.0m 未満
149	今治	グループホームつどい	今治市南大門町 2-2-2	グループホーム	1.0m 以上 3.0m 未満
150	今治	小規模多機能うらら	今治市南大門町 2-2-2	小規模多機能型居宅介護	1.0m 以上 3.0m 未満
151	今治	介護付き有料老人ホーム廣寿苑	今治市南大門町 3-5-8	有料老人ホーム	1.0m 以上 3.0m 未満
152	今治	住宅型有料老人ホーム廣寿苑	今治市南大門町 3-5-8	有料老人ホーム	1.0m 以上 3.0m 未満
153	今治	グループホーム廣寿苑	今治市南大門町 3-5-33	グループホーム	1.0m 以上 3.0m 未満
154	今治	廣寿苑	今治市南大門町 3-5-33	ケアハウス	1.0m 以上 3.0m 未満
155	今治	放課後等デイサービス キート今治北クラス	今治市南大門町 4-2-10 号	放課後デイサービス	1.0m 以上 3.0m 未満
156	今治	子育てサポート ぶれ・しゅーれ	今治市南鳥生町 1-1-15	児童発達支援事業	3.0m 以上 5.0m 未満
157	今治	カインドハウス	今治市南鳥生町 2-3-43	有料老人ホーム	1.0m 以上 3.0m 未満

No.	地区	事業所名	所在地	事業内容等	浸水深
158	今治	デイサービス カインド ハウス鳥生	今治市南鳥生町 2-3-43	通所介護 (デイサービス)	1.0m 以上 3.0m 未満
159	今治	放課後等デイサービスす ばる鳥生教室	今治市南鳥生町 3-3-44 1 階	放課後デイサービス	1.0m 以上 3.0m 未満
160	今治	今治めぐみ幼稚園	今治市南宝来町 1-1-6	幼稚園	1.0m 以上 3.0m 未満
161	今治	エンゼル保育園	今治市南宝来町 1-4-11	地域型保育事業所	0.5m 以上 1.0m 未満
162	今治	今治市社協介護サービス センター	今治市南宝来町 1-9-8	通所介護 (デイサービス)	0.5m 以上 1.0m 未満
163	今治	チャレンジスクール え ーる+	今治市南宝来町 2-8-38	放課後デイサービス	0.5m 以上 1.0m 未満
164	今治	内科・消化器科羽鳥病院	今治市南宝来町 3-2-3	病院	0.3m 以上 0.5m 未満
165	今治	たくぼ眼科	今治市南宝来町 3-2-9	診療所	0.3m 以上 0.5m 未満
166	今治	グループホームはとり	今治市南宝来町 3-4-1	グループホーム	0.3m 以上 0.5m 未満
167	今治	デイサービスセンターは とり	今治市南宝来町 3-4-1	通所介護 (デイサービス)	0.3m 以上 0.5m 未満
168	今治	今治第一病院	今治市宮下町 1-1-21	病院	1.0m 以上 3.0m 未満
169	今治	今治第一病院	今治市宮下町 1-1-21	通所リハビリテーション (デイケア)	1.0m 以上 3.0m 未満
170	今治	すずらん	今治市宮下町 1-1-62	特別養護老人ホーム	1.0m 以上 3.0m 未満
171	今治	デイサービスすずらん	今治市宮下町 1-1-62	通所介護 (デイサービス)	1.0m 以上 3.0m 未満
172	今治	カラコリーナ (フレンド シップホームⅢ)	今治市室屋町 1-1-8	共同生活援助サービス	1.0m 以上 3.0m 未満
173	今治	いまばり光生園	今治市室屋町 3-2-10	介護老人保健施設	1.0m 以上 3.0m 未満
174	今治	光生病院	今治市室屋町 3-2-10	病院	1.0m 以上 3.0m 未満
175	今治	通所リハビリステーショ ン 光生病院	今治市室屋町 3-2-10	通所リハビリテーション (デイケア)	1.0m 以上 3.0m 未満
176	今治	グループハウス富士	今治市室屋町 3-2-19	有料老人ホーム	1.0m 以上 3.0m 未満
177	今治	デイサービスぼかぼか	今治市室屋町 5-3-6	地域密着型通所介護 (デイサービス)	1.0m 以上 3.0m 未満
178	今治	デイサービスぼかぼか	今治市室屋町 5-3-6	通所介護 (デイサービス)	1.0m 以上 3.0m 未満
179	今治	有料老人ホームひだまり	今治市室屋町 5-3-6	有料老人ホーム	1.0m 以上 3.0m 未満
180	今治	ハートフルケアホームあ けぼの	今治市室屋町 6-1-9	グループホーム	1.0m 以上 3.0m 未満
181	波方	なみっこ交流館	今治市波方町波方甲 2029	地域コミュニティー活動拠点施設	1.0m 以上 3.0m 未満
182	波方	リハビリデイサービス和 香	今治市波方町波方甲 2620- 1	地域密着型通所介護 (デイサービス)	1.0m 以上 3.0m 未満
183	波方	リハビリデイサービス和 香	今治市波方町波方甲 2620- 1	通所介護 (デイサービス)	1.0m 以上 3.0m 未満
184	波方	今治ワークス (エンゼル 21)	今治市波方町樋口甲 109-1	訓練サービス (共同生活支援除く)	1.0m 以上 3.0m 未満
185	波方	今治市社協デイサービス センター波方	今治市波方町樋口甲 264-1	通所介護 (デイサービス)	3.0m 以上 5.0m 未満
186	波方	波方中央病院	今治市波方町大字樋口甲 1683-1	病院	1.0m 以上 3.0m 未満
187	波方	波方中央病院介護医療院	今治市波方町樋口甲 1683- 1	介護医療院	1.0m 以上 3.0m 未満
188	波方	養老の里	今治市波方町樋口甲 1686- 1	介護老人保健施設	3.0m 以上 5.0m 未満
189	波方	老人保健施設養老の里	今治市波方町樋口甲 1686- 1	短期入所療養介護 (ショートステイ)	3.0m 以上 5.0m 未満

No.	地区	事業所名	所在地	事業内容等	浸水深
190	波方	老人保健施設養老の里	今治市波方町樋口甲 1686-1	通所リハビリテーション（デイケア）	3.0m 以上 5.0m 未満
191	波方	樋口児童館	今治市波方町樋口甲 1755-1	児童館	1.0m 以上 3.0m 未満
192	波方	おあしす北郷	今治市波方町樋口甲 2035-1	小規模多機能型居宅介護	1.0m 以上 3.0m 未満
193	波方	デイサービス リハビリベース多喜力	今治市波方町樋口甲 2158-6	地域密着型通所介護（デイサービス）	3.0m 以上 5.0m 未満
194	波方	デイサービス リハビリベース多喜力	今治市波方町樋口甲 2158-6	通所介護（デイサービス）	3.0m 以上 5.0m 未満
195	波方	指定短期入所生活介護事業所寿山苑	今治市波方町養老甲 1006	短期入所生活介護（ショートステイ）	0.3m 以上 0.5m 未満
196	波方	寿山苑	今治市波方町養老甲 1006	特別養護老人ホーム	0.3m 以上 0.5m 未満
197	波方	寿山荘	今治市波方町養老甲 1006	ケアハウス	0.3m 以上 0.5m 未満
198	波方	樋口保育所	今治市波方町養老甲 1024	保育所	1.0m 以上 3.0m 未満
199	大西	大西小学校	今治市大西町大井浜 103	小学校	3.0m 以上 5.0m 未満
200	大西	おおにし光生園	今治市大西町九王甲 622-1	介護老人保健施設	3.0m 以上 5.0m 未満
201	大西	おおにし光生園	今治市大西町九王甲 622-1	短期入所療養介護（ショートステイ）	3.0m 以上 5.0m 未満
202	大西	おおにし光生園	今治市大西町九王甲 622-1	通所リハビリテーション（デイケア）	3.0m 以上 5.0m 未満
203	大西	大西中学校	今治市大西町九王甲 2280-1	中学校	3.0m 以上 5.0m 未満
204	大西	幸風園	今治市大西町紺原甲 288-1	特別養護老人ホーム	1.0m 以上 3.0m 未満
205	大西	幸風園	今治市大西町紺原甲 290-1	ケアハウス	3.0m 以上 5.0m 未満
206	大西	幸風園	今治市大西町紺原甲 290-1	短期入所生活介護（ショートステイ）	3.0m 以上 5.0m 未満
207	大西	デイサービス天然温泉くろがねの湯	今治市大西町紺原甲 290-1	通所介護（デイサービス）	3.0m 以上 5.0m 未満
208	大西	すくらむハート	今治市大西町紺原甲 302-1	訓練サービス（共同生活支援除く）	1.0m 以上 3.0m 未満
209	大西	大井幼稚園	今治市大西町紺原甲 312-1	保育所	1.0m 以上 3.0m 未満
210	大西	大西クリニック 通所リハビリテーション	今治市大西町紺原甲 827-1	通所リハビリテーション（デイケア）	1.0m 以上 3.0m 未満
211	大西	デイサービスセンターオリーブ	今治市大西町紺原甲 828-1	地域密着型通所介護（デイサービス）	1.0m 以上 3.0m 未満
212	大西	デイサービスセンターオリーブ	今治市大西町紺原甲 828-1	通所介護（デイサービス）	1.0m 以上 3.0m 未満
213	大西	有料老人ホームオリーブ	今治市大西町紺原甲 828-1	有料老人ホーム	1.0m 以上 3.0m 未満
214	大西	グループホーム ステラ	今治市大西町紺原甲 1166-1	グループホーム	1.0m 以上 3.0m 未満
215	大西	小規模多機能型居宅介護事業所 ステラ	今治市大西町紺原甲 1166-3	小規模多機能型居宅介護	1.0m 以上 3.0m 未満
216	大西	小西保育園	今治市大西町脇甲 1726-29	保育所	1.0m 以上 3.0m 未満
217	菊間	亀岡児童館	今治市菊間町佐方 428	児童館	3.0m 以上 5.0m 未満
218	菊間	亀岡保育所	今治市菊間町佐方 490	保育所	3.0m 以上 5.0m 未満
219	菊間	亀岡小学校	今治市菊間町種 52	小学校	3.0m 以上 5.0m 未満
220	菊間	菊間保育所	今治市菊間町長坂 1999	保育所	1.0m 以上 3.0m 未満
221	菊間	菊間小学校	今治市菊間町長坂 2000-1	小学校	1.0m 以上 3.0m 未満

No.	地区	事業所名	所在地	事業内容等	浸水深
222	菊間	菊間児童館	今治市菊間町長坂 2001	児童館	0.3m 以上 0.5m 未満
223	菊間	作業所こまどり	今治市菊間町長坂 2001	日中活動系サービス	0.3m 以上 0.5m 未満
224	菊間	職人集団	今治市菊間町浜 657	訓練サービス（共同生活支援除く）	1.0m 以上 3.0m 未満
225	菊間	発達みかんの木	今治市菊間町浜 680	児童発達支援事業	1.0m 以上 3.0m 未満
226	菊間	発達みかんの木	今治市菊間町浜 680	放課後デイサービス	1.0m 以上 3.0m 未満
227	菊間	スマイリーハウス	今治市菊間町浜 848	共同生活援助サービス	1.0m 以上 3.0m 未満
228	菊間	あおのクリニック	今治市菊間町浜 1001	診療所	1.0m 以上 3.0m 未満
229	菊間	シーサイドきくま	今治市菊間町浜 1061	グループホーム	3.0m 以上 5.0m 未満
230	菊間	シーサイドきくま	今治市菊間町浜 1061	小規模多機能型居宅介護	3.0m 以上 5.0m 未満
231	菊間	障害者施設 きくま	今治市菊間町浜 1147-3	共同生活援助サービス	1.0m 以上 3.0m 未満
232	菊間	障害者施設 きくま	今治市菊間町浜 1147-4	日中活動系サービス	1.0m 以上 3.0m 未満
233	菊間	さとやま	今治市菊間町浜 1336-1	訓練サービス（共同生活支援除く）	3.0m 以上 5.0m 未満
234	吉海	片山医院	今治市吉海町幸新田 71	診療所	3.0m 以上 5.0m 未満
235	吉海	片山医院	今治市吉海町幸新田 71	短期入所療養介護（ショートステイ）	3.0m 以上 5.0m 未満
236	吉海	笑家（吉海）	今治市吉海町幸新田 84	小規模作業所	3.0m 以上 5.0m 未満
237	吉海	大島中学校	今治市吉海町幸新田 250	中学校	5.0m 以上
238	吉海	斎藤クリニック	今治市吉海町仁江 16-2	診療所	3.0m 以上 5.0m 未満
239	吉海	シーサイド	今治市吉海町臥間 45-1	小規模多機能型居宅介護	1.0m 以上 3.0m 未満
240	吉海	大島シーサイド	今治市吉海町臥間 46-2	有料老人ホーム	1.0m 以上 3.0m 未満
241	吉海	シーサイド	今治市吉海町臥間 46-2	グループホーム	1.0m 以上 3.0m 未満
242	吉海	吉海認定こども園	今治市吉海町八幡 56	幼保連携型認定こども園・公立	3.0m 以上 5.0m 未満
243	吉海	吉海小学校	今治市吉海町八幡 157	小学校	5.0m 以上
244	伯方	伯方児童館	今治市伯方町有津甲 3-1	児童館	0.5m 以上 1.0m 未満
245	伯方	しのぎ整形外科	今治市伯方町伊方甲 1022-1	診療所	1.0m 以上 3.0m 未満
246	伯方	J A おちいまばりデイサービスセンター元気伯方	今治市伯方町叶浦 1666-4	通所介護（デイサービス）	1.0m 以上 3.0m 未満
247	伯方	あすなる	今治市伯方町北浦甲 2289-1	介護老人保健施設	1.0m 以上 3.0m 未満
248	伯方	介護老人保健施設 あすなる	今治市伯方町北浦甲 2289-1	通所リハビリテーション（デイケア）	1.0m 以上 3.0m 未満
249	伯方	老人保健施設あすなる	今治市伯方町北浦甲 2289-1	短期入所療養介護（ショートステイ）	1.0m 以上 3.0m 未満
250	伯方	サービス付き高齢者向け住宅あすなる	今治市伯方町北浦甲 2457-1	サービス付き高齢者住宅	0.3m 未満
251	伯方	看護小規模多機能型居宅介護おいで家あすなる	今治市伯方町北浦甲 2458	看護小規模多機能型居宅介護	0.3m 未満
252	伯方	グループホームはなみずき	今治市伯方町北浦甲 2458	グループホーム	1.0m 以上 3.0m 未満
253	伯方	デイサービスセンターはなみずき	今治市伯方町北浦甲 2458	地域密着型通所介護（デイサービス）	1.0m 以上 3.0m 未満

No.	地区	事業所名	所在地	事業内容等	浸水深
254	伯方	デイサービスセンター はなみずき	今治市伯方町北浦甲 2458	通所介護（デイサービス）	1.0m 以上 3.0m 未満
255	伯方	デイサービスはまなす	今治市伯方町木浦甲 1226-3	地域密着型通所介護（デイサービス）	0.5m 以上 1.0m 未満
256	伯方	デイサービスはまなす	今治市伯方町木浦甲 1226-3	通所介護（デイサービス）	0.5m 以上 1.0m 未満
257	伯方	今治市社協デイサービス センター伯方	今治市伯方町木浦甲 3930-1	通所介護（デイサービス）	1.0m 以上 3.0m 未満
258	伯方	短期入所生活介護事業所 はかた寿園	今治市伯方町木浦 3930-3	短期入所生活介護（ショートステイ）	1.0m 以上 3.0m 未満
259	伯方	はかた寿園	今治市伯方町木浦 3930-3	特別養護老人ホーム	1.0m 以上 3.0m 未満
260	上浦	今治市社協デイサービス センター上浦	今治市上浦町甘崎 3878-1	通所介護（デイサービス）	1.0m 以上 3.0m 未満
261	上浦	大三島中学校	今治市上浦町井口 5610	中学校	1.0m 以上 3.0m 未満
262	上浦	上浦認定こども園	今治市上浦町井口 5931-1	幼保連携型認定こども園・公立	1.0m 以上 3.0m 未満
263	大三島	大三島認定こども園	今治市大三島町明日 2493-1	幼保連携型認定こども園・公立	3.0m 以上 5.0m 未満
264	大三島	楠風園	今治市大三島町浦戸 2	養護老人ホーム	3.0m 以上 5.0m 未満
265	大三島	今治市社協グループホーム ゆいの家	今治市大三島町野々江 2435-1	グループホーム	3.0m 以上 5.0m 未満
266	大三島	今治市社協デイサービス センター大三島	今治市大三島町野々江 2435-2	通所介護（デイサービス）	3.0m 以上 5.0m 未満
267	大三島	今治市社協グループホーム ゆいの里	今治市大三島町野々江 2435-14	グループホーム	3.0m 以上 5.0m 未満
268	大三島	今治市社協小規模多機能 ゆいの村	今治市大三島町野々江 2435-14	小規模多機能型居宅介護	3.0m 以上 5.0m 未満
269	大三島	今治市さざなみ園	今治市大三島町宮浦 336	小規模作業所	1.0m 以上 3.0m 未満
270	大三島	大三島小学校	今治市大三島町宮浦 5145	小学校	3.0m 以上 5.0m 未満
271	大三島	大三島中央病院	今治市大三島町宮浦 5318-1	病院	3.0m 以上 5.0m 未満
272	関前	岡村診療所	今治市関前岡村甲 18-2	診療所	1.0m 以上 3.0m 未満
273	関前	今治市社協介護サービス センター関前	今治市関前岡村甲 2525-1	地域密着型通所介護（デイサービス）	3.0m 以上 5.0m 未満
274	関前	今治市社協介護サービス センター関前	今治市関前岡村甲 2525-1	通所介護（デイサービス）	3.0m 以上 5.0m 未満
275	関前	関前高齢者生活福祉セン ター	今治市関前岡村甲 2525-1	その他の高齢者施設	3.0m 以上 5.0m 未満
276	関前	グループホーム関前	今治市関前岡村甲 2574-3	グループホーム	1.0m 以上 3.0m 未満

