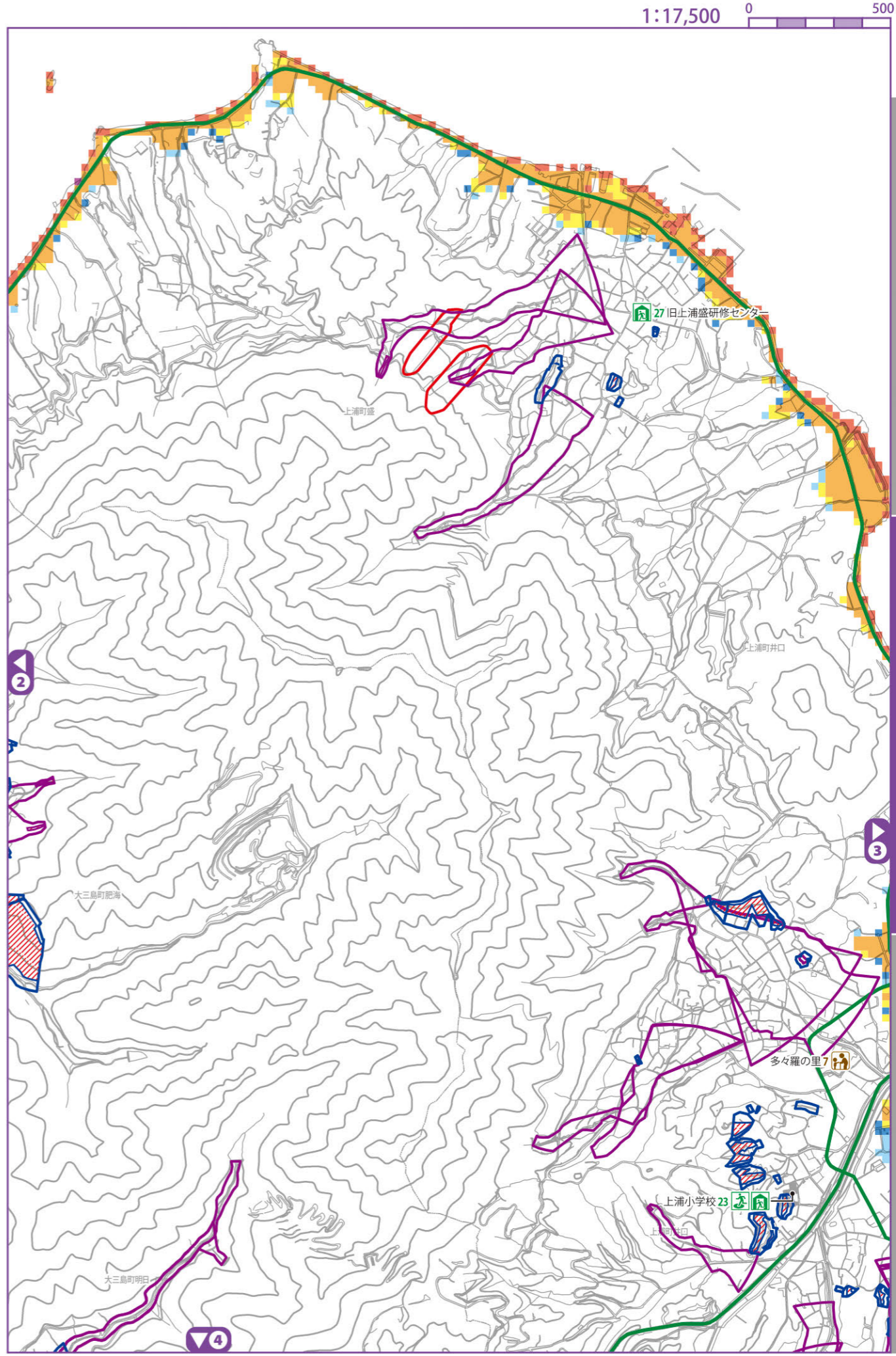
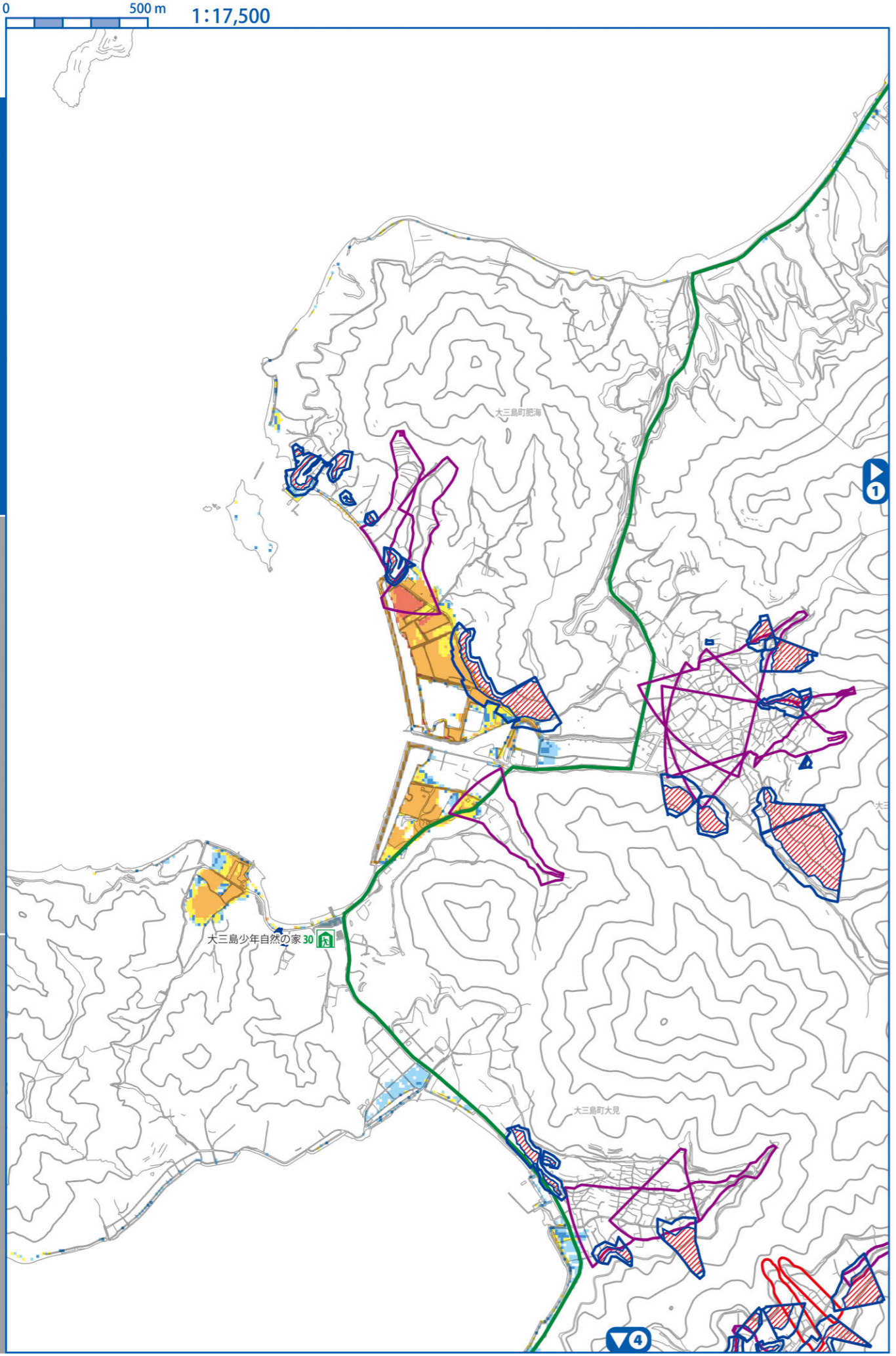


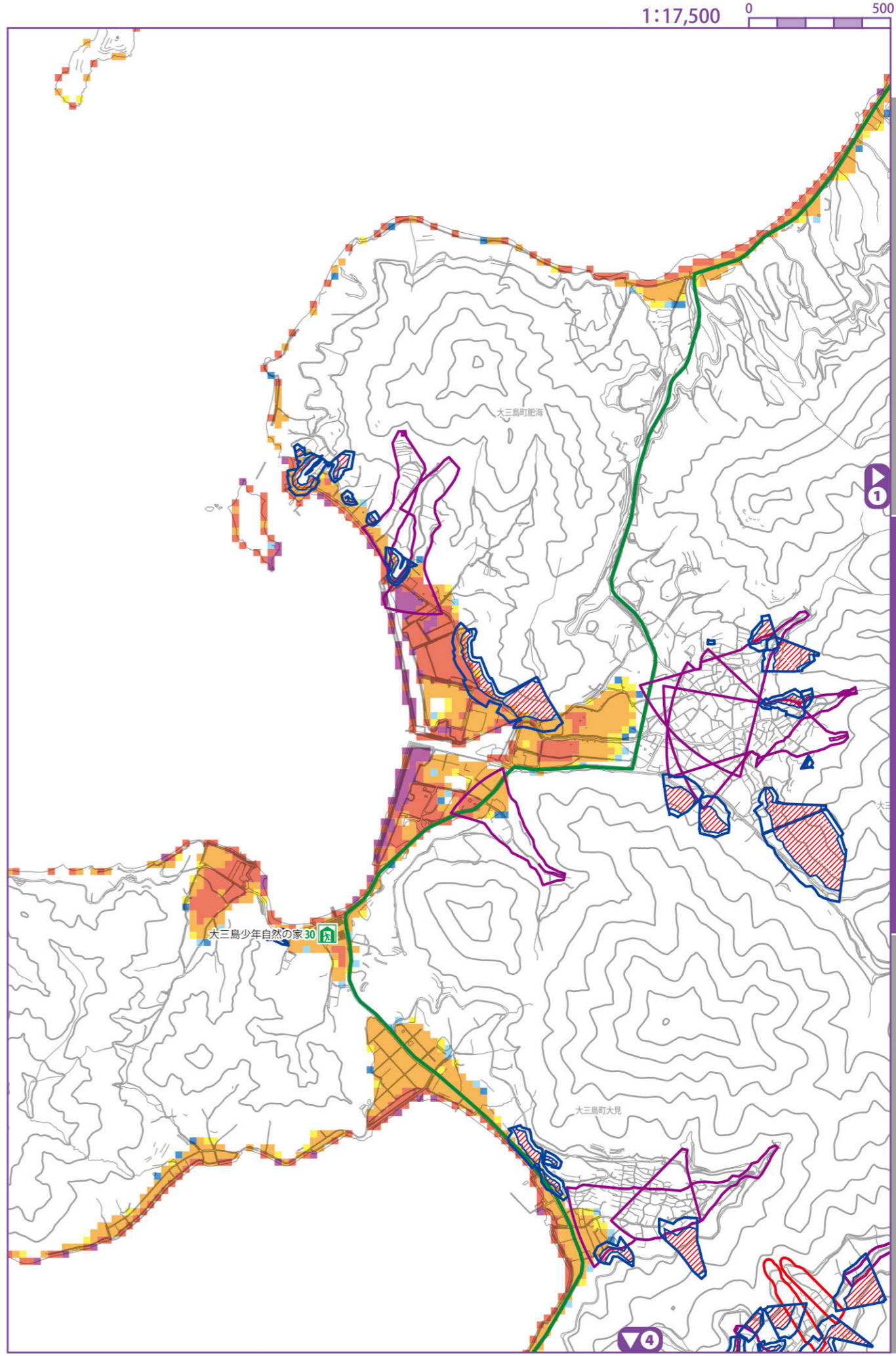
指定一般避難所※ 指定緊急避難場所 指定福祉避難所※ ※各避難施設の詳細については、P53～54の避難所一覧をご覧ください。
 市役所・支所 警察署・交番 消防署 アンダーパス 高速道路 主要な避難路



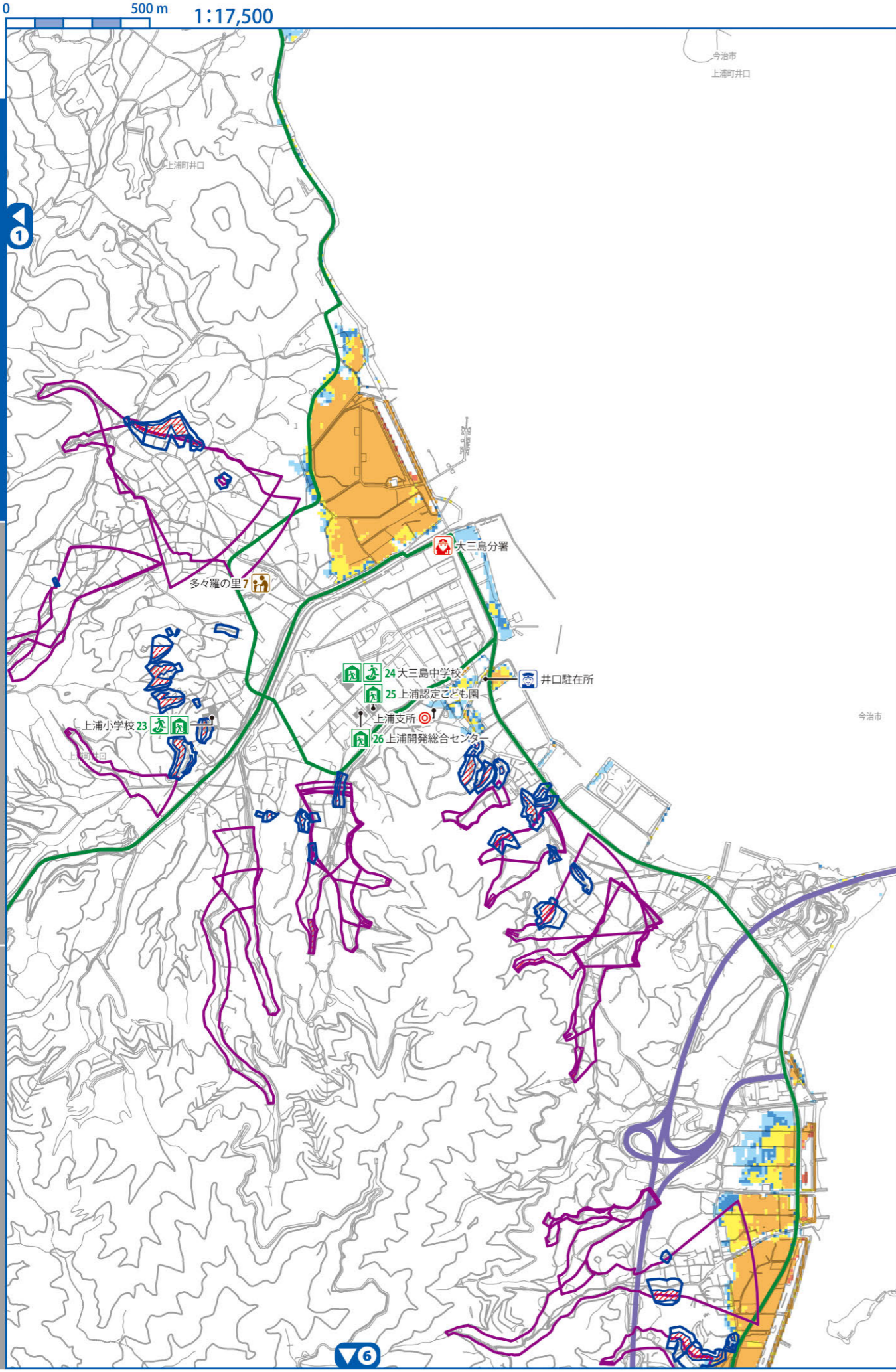
浸水深 0.3m未満 0.3～0.5m未満 0.5～1.0m未満 1.0～3.0m未満 3.0～5.0m未満 5.0m以上
 土砂災害警戒区域 急傾斜地 土石流 地すべり
 土砂災害特別警戒区域 急傾斜地 土石流



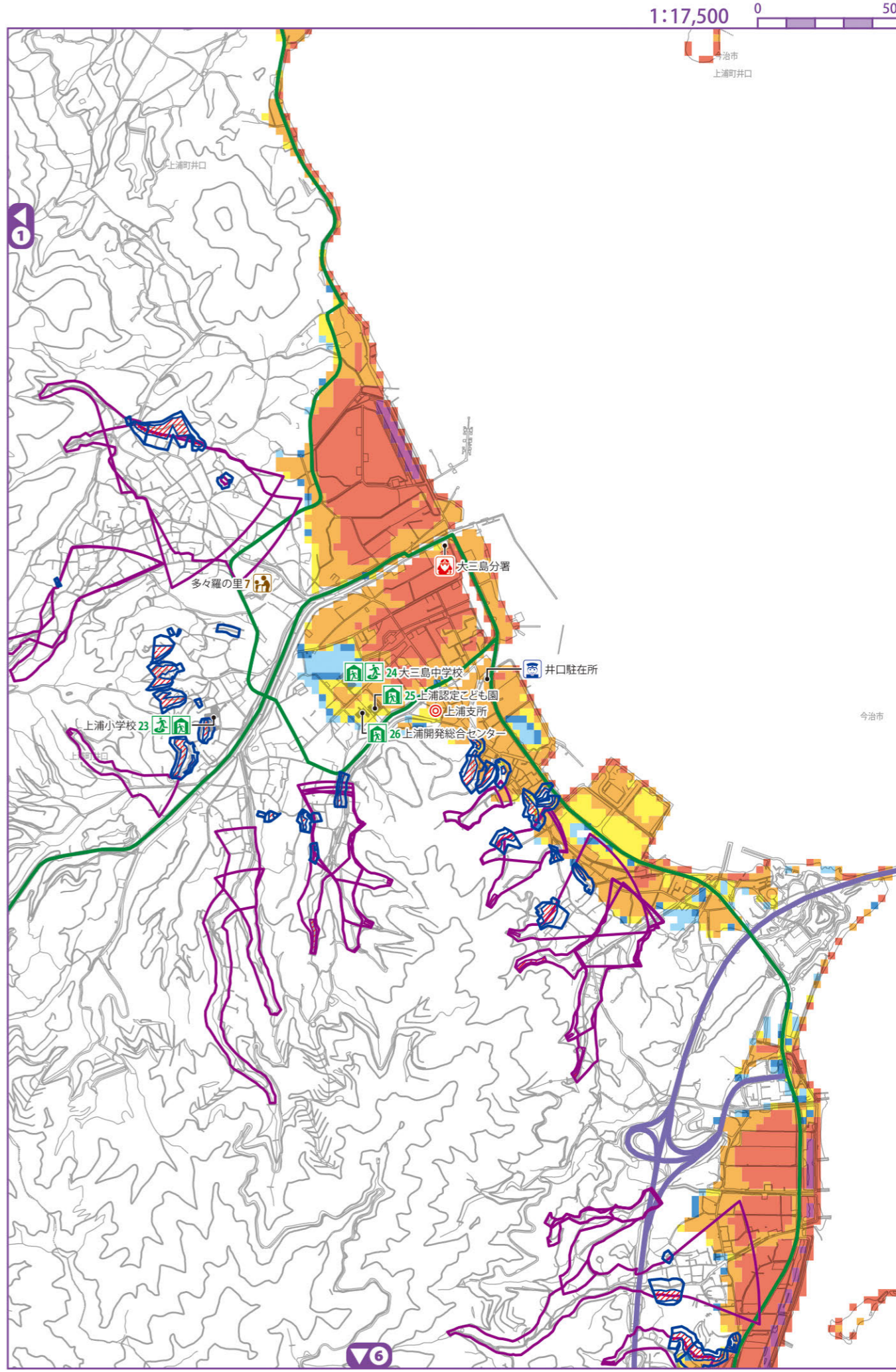
指定一般避難所※ 指定緊急避難場所 指定福祉避難所※ ※各避難施設の詳細については、P53～54の避難所一覧をご覧ください。
市役所・支所 警察署・交番 消防署 アンダーパス 高速道路 主要な避難路



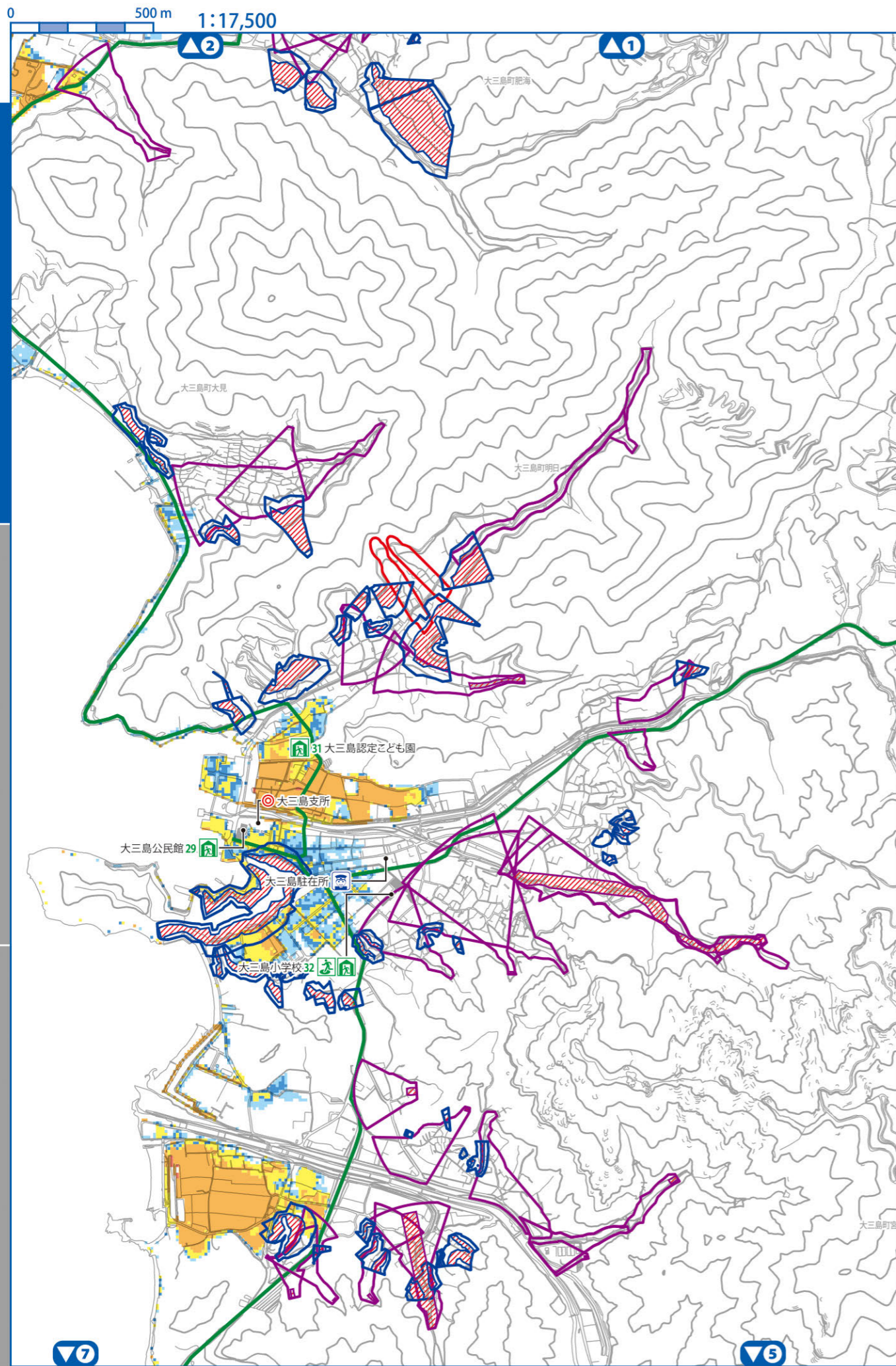
浸水深 0.3m未満 0.3~0.5m未満 0.5~1.0m未満 1.0~3.0m未満 3.0~5.0m未満 5.0m以上
 土砂災害警戒区域 土砂災害特別警戒区域 急傾斜地 土石流 地すべり



指定一般避難所 指定緊急避難場所 指定福祉避難所 ※各避難施設の詳細については、P53～54の避難所一覧をご覧ください。
市役所・支所 警察署・交番 消防署 アンダーパス 高速道路 主要な避難路

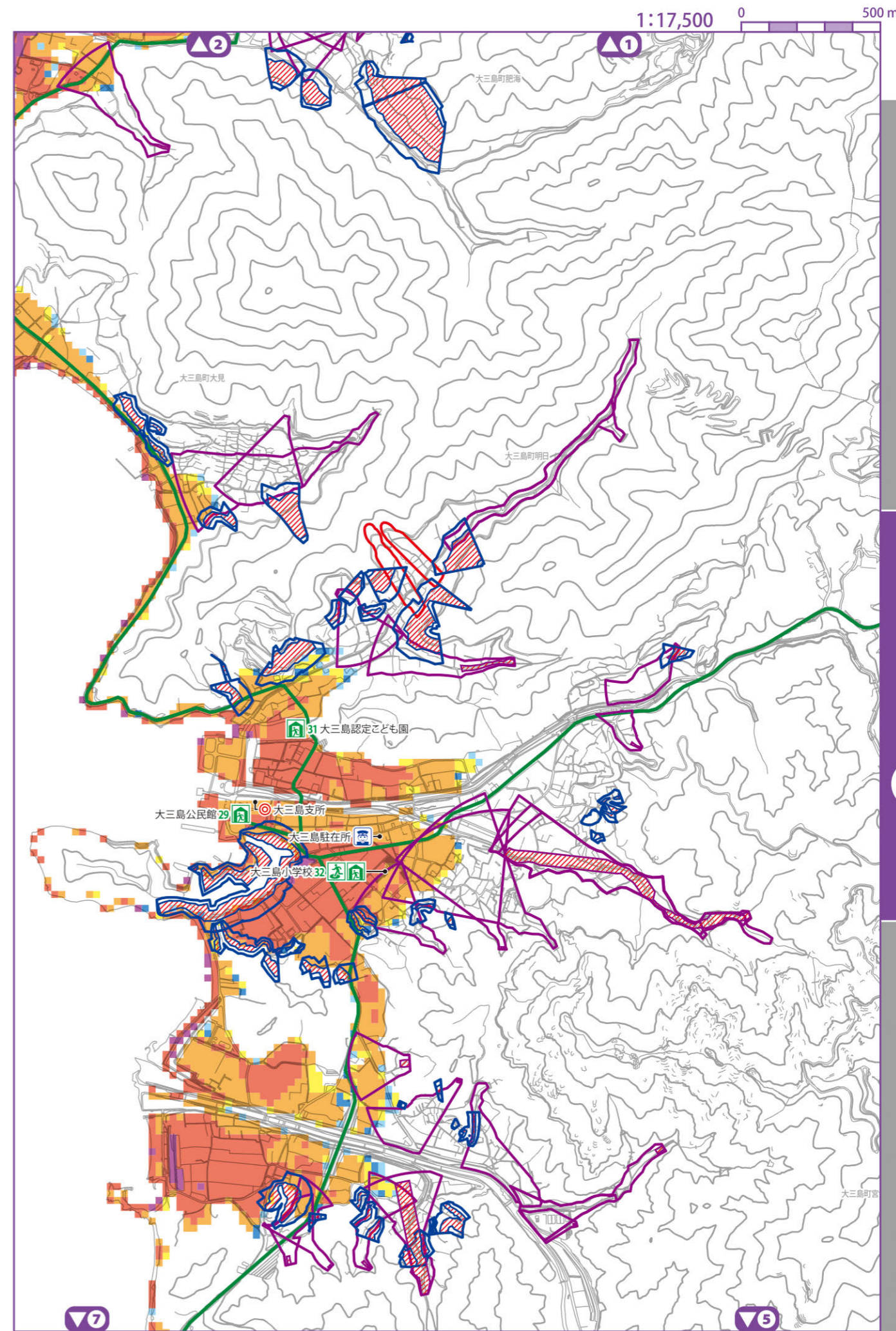


浸水深 0.3m未満 0.3～0.5m未満 0.5～1.0m未満 1.0～3.0m未満 3.0～5.0m未満 5.0m以上
 土砂災害警戒区域 急傾斜地 土石流 地すべり
 土砂災害特別警戒区域 急傾斜地 土石流



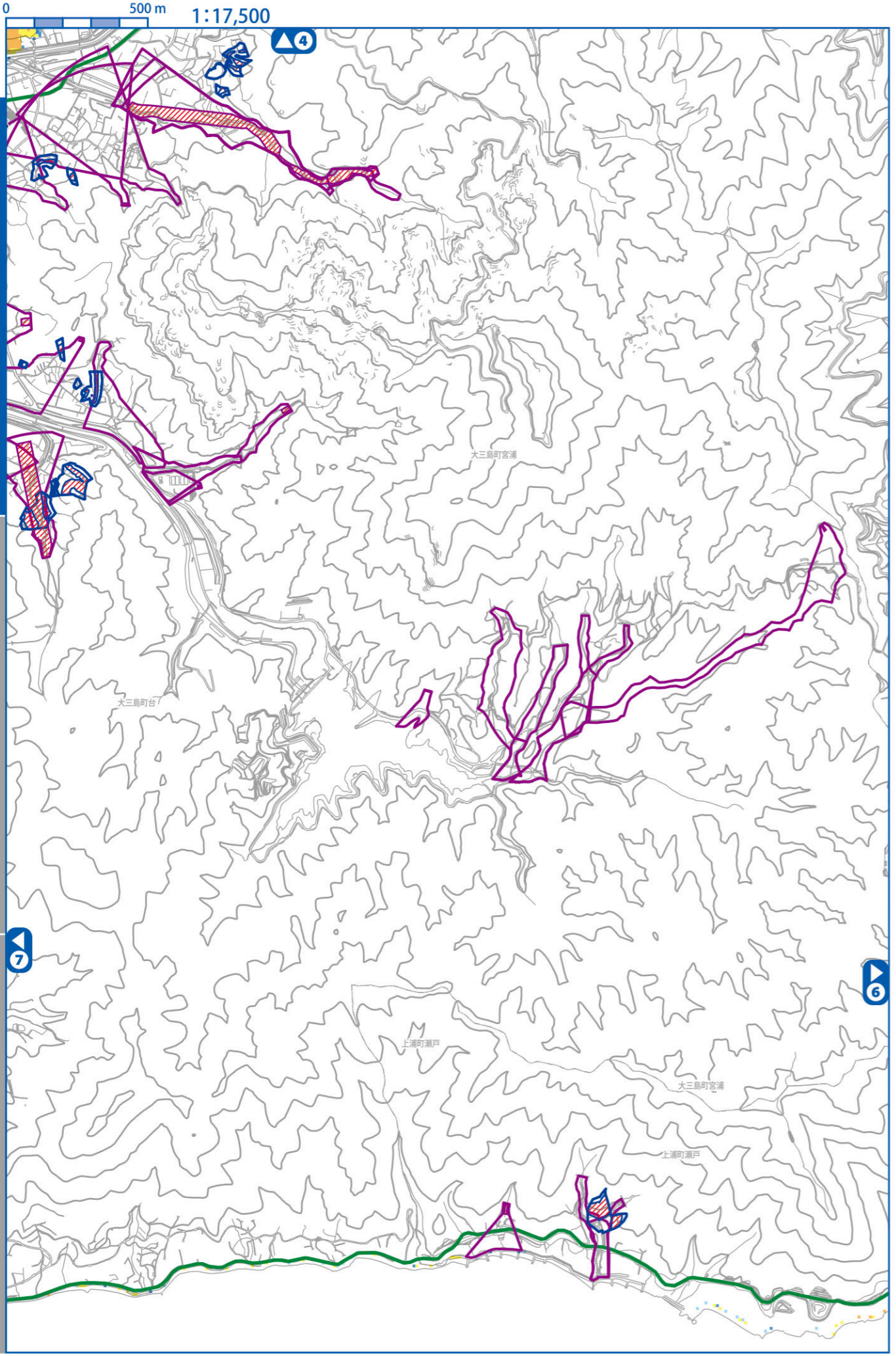
指定一般避難所※ 指定緊急避難場所 指定福祉避難所※ ※各避難施設の詳細については、P53～54の避難所一覧をご覧ください。

市役所・支所 警察署・交番 消防署 アンダーパス 高速道路 主要な避難路



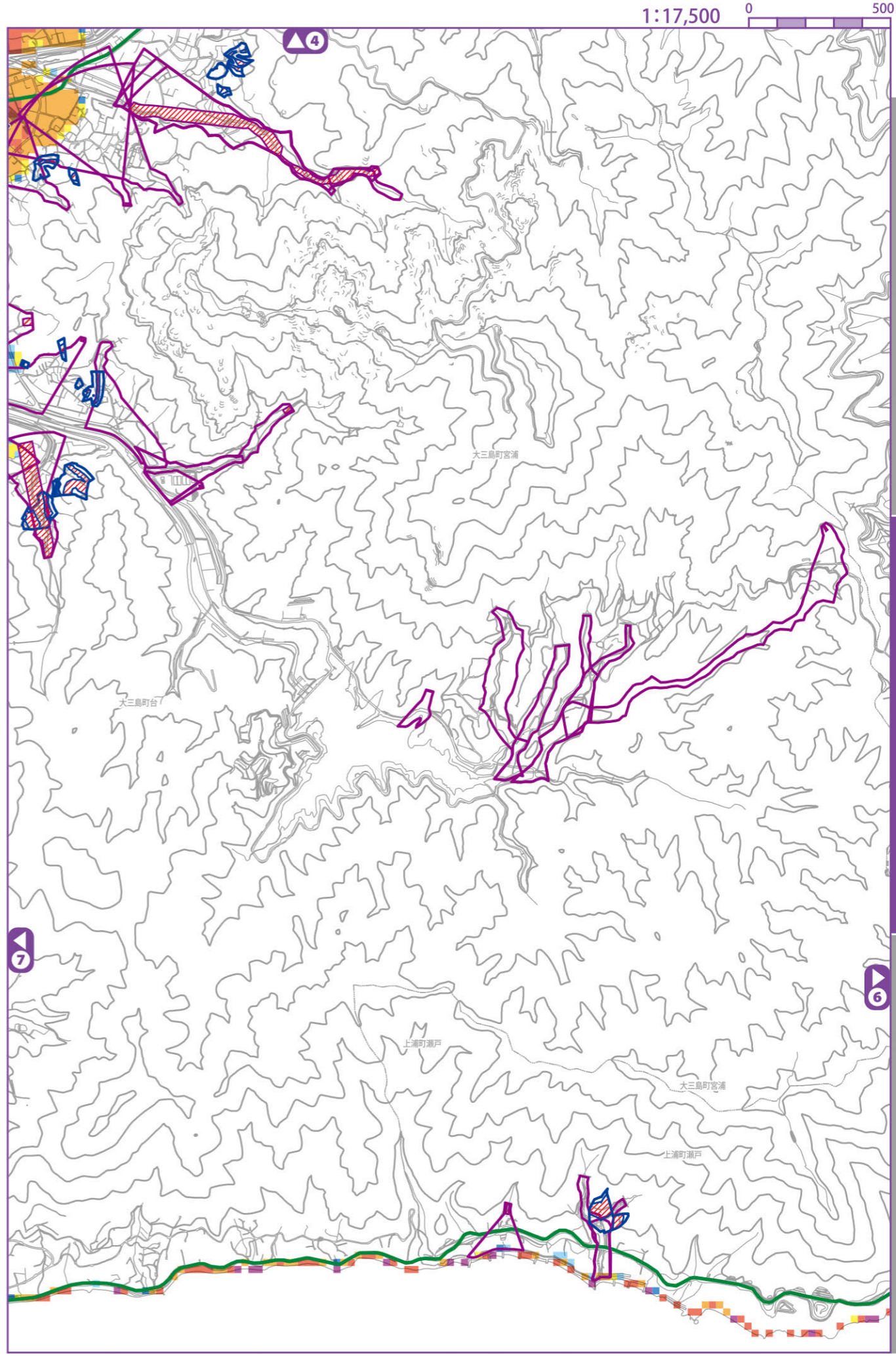
浸水深 0.3m未満 0.3～0.5m未満 0.5～1.0m未満 1.0～3.0m未満 3.0～5.0m未満 5.0m以上

土砂災害警戒区域 急傾斜地 土石流 地すべり 土砂災害特別警戒区域 急傾斜地 土石流



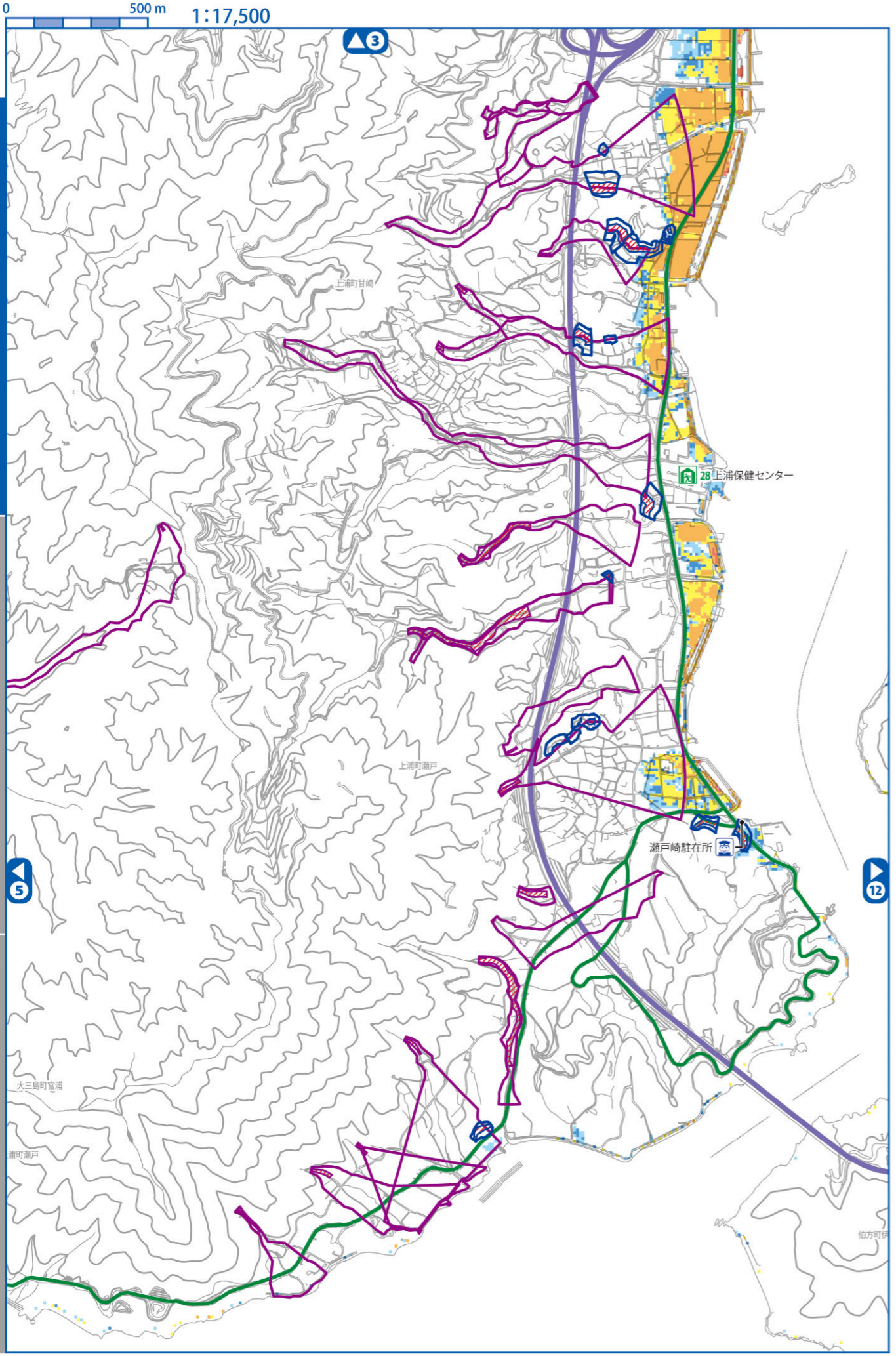
指定一般避難所※ 指定緊急避難場所 指定福祉避難所※ ※各避難施設の詳細については、P53～54の避難所一覧をご覧ください。

市役所・支所 警察署・交番 消防署 アンダーパス 高速道路 主要な避難路



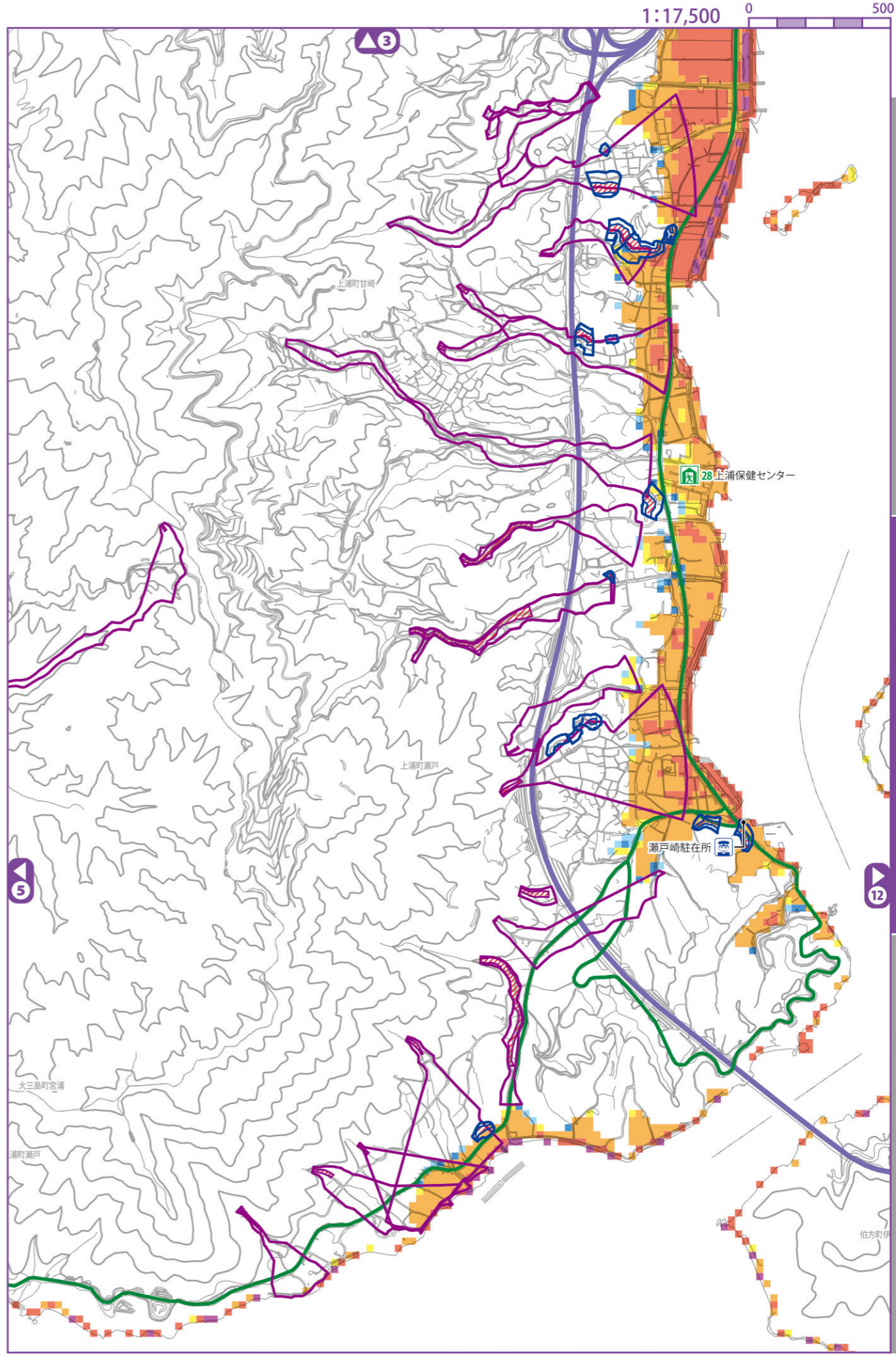
浸水深 0.3m未満 0.3～0.5m未満 0.5～1.0m未満 1.0～3.0m未満 3.0～5.0m未満 5.0m以上

土砂災害警戒区域 急傾斜地 土石流 地すべり 土砂災害特別警戒区域 急傾斜地 土石流



指定一般避難所※
 指定緊急避難場所
 指定福祉避難所※
※各避難施設の詳細については、P53～54の避難所一覧をご覧ください。

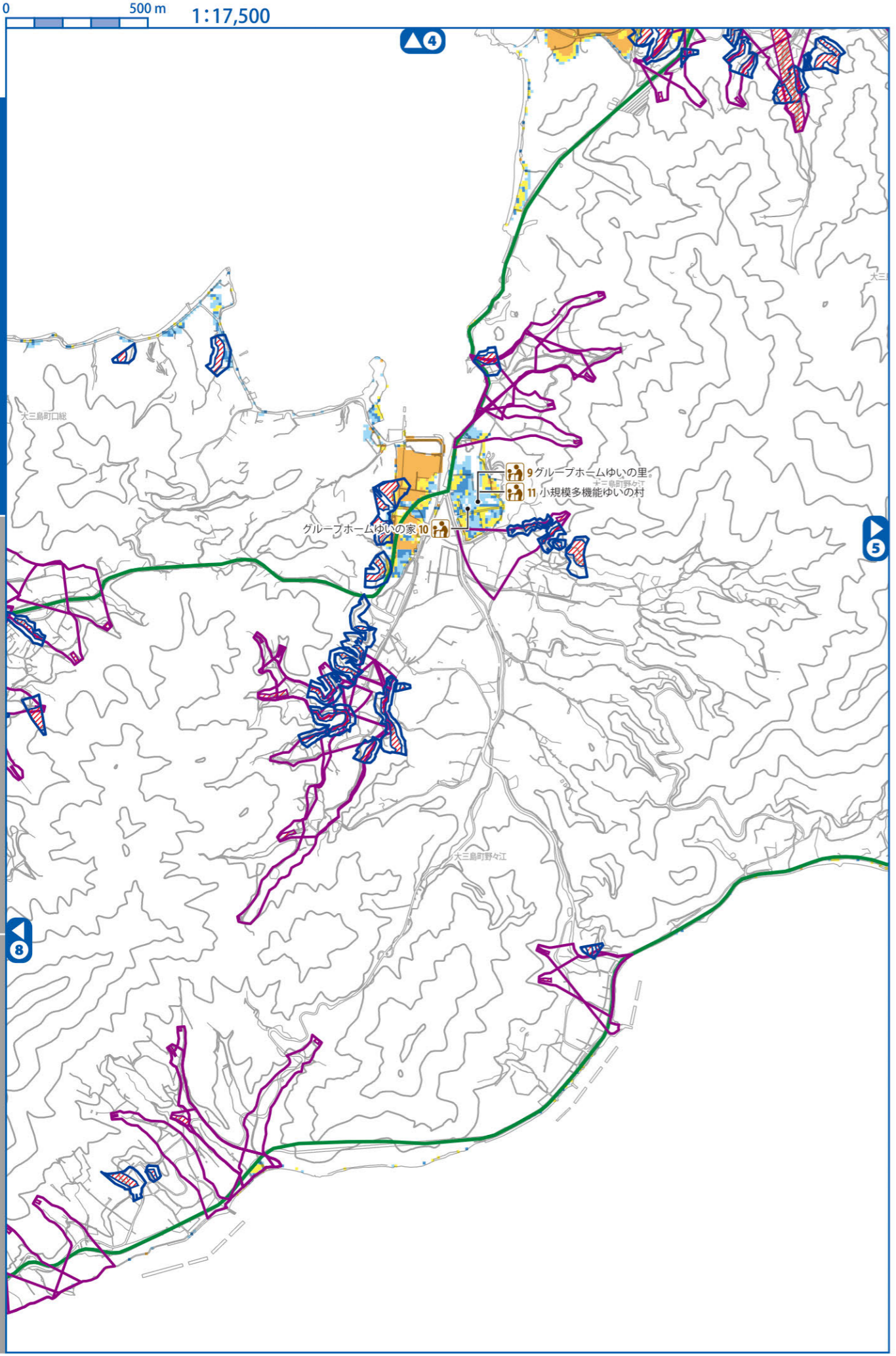
市役所・支所
 警察署・交番
 消防署
 アンダーパス
 高速道路
 主要な避難路



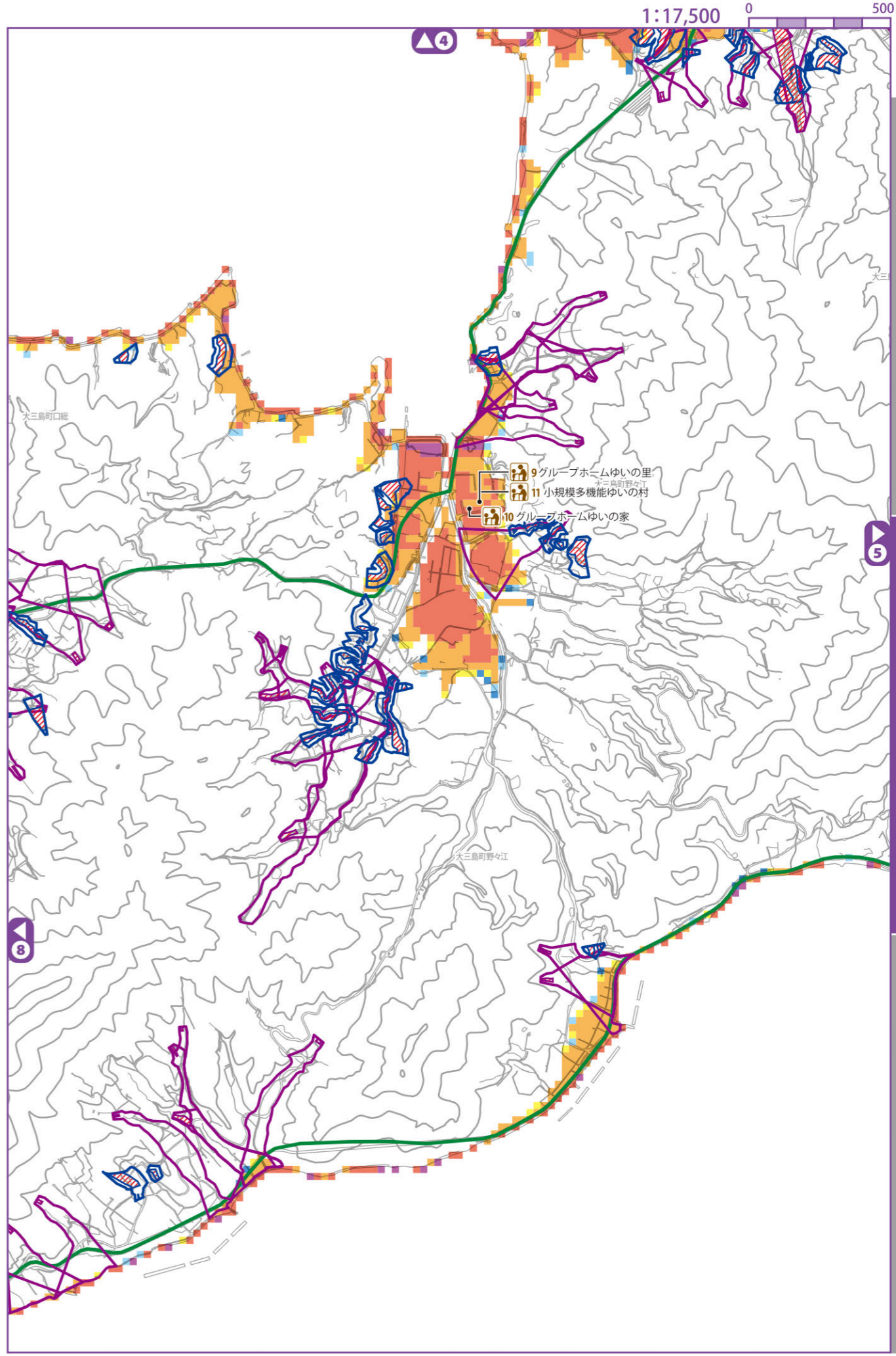
浸水深 0.3m未満
 0.3～0.5m未満
 0.5～1.0m未満
 1.0～3.0m未満
 3.0～5.0m未満
 5.0m以上

土砂災害警戒区域 急傾斜地
 土石流
 地すべり

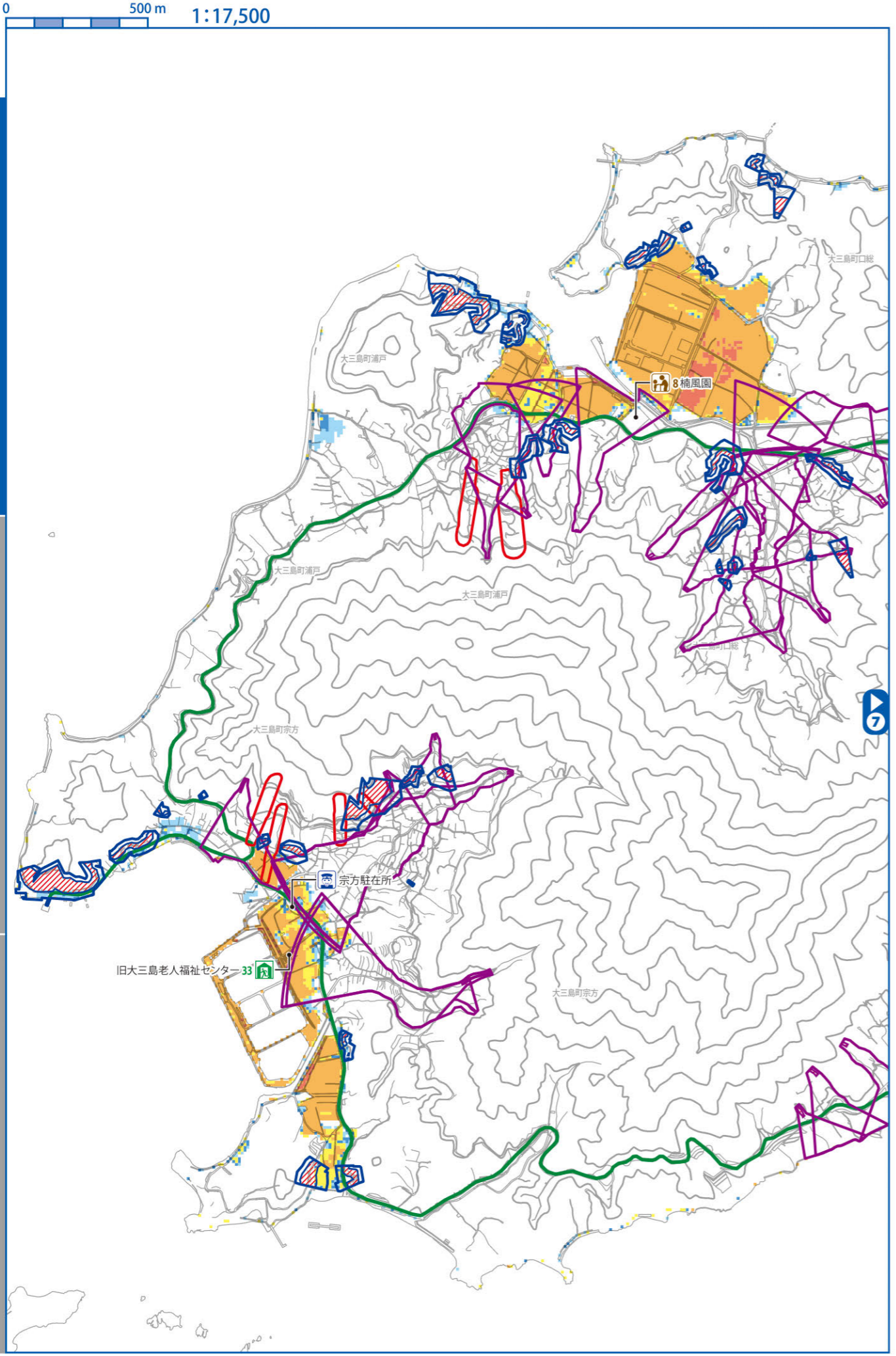
土砂災害特別警戒区域 急傾斜地
 土石流



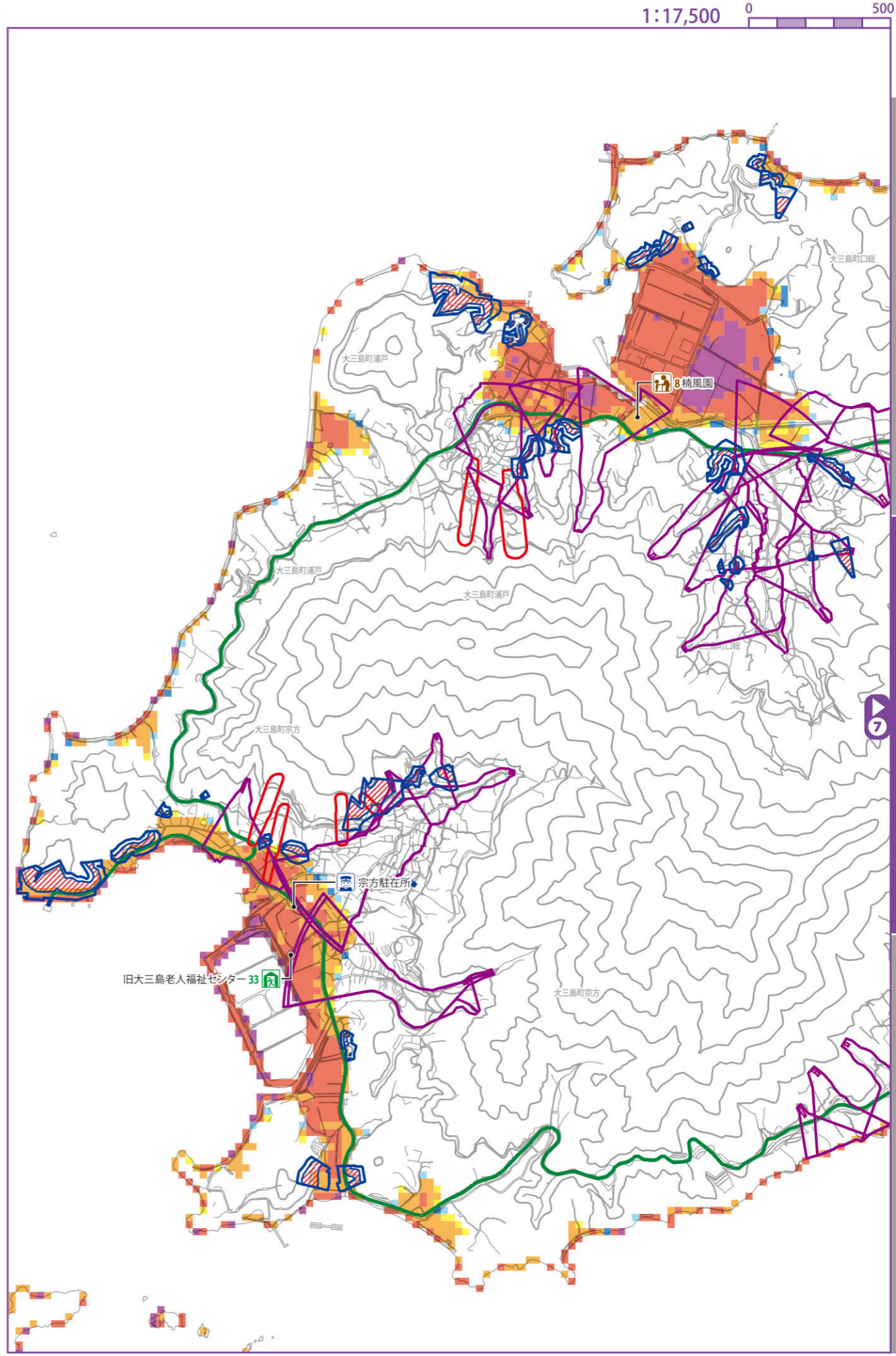
指定一般避難所※ 指定緊急避難場所 指定福祉避難所※ ※各避難施設の詳細については、P53～54の避難所一覧をご覧ください。
市役所・支所 警察署・交番 消防署 アンダーパス 高速道路 主要な避難路



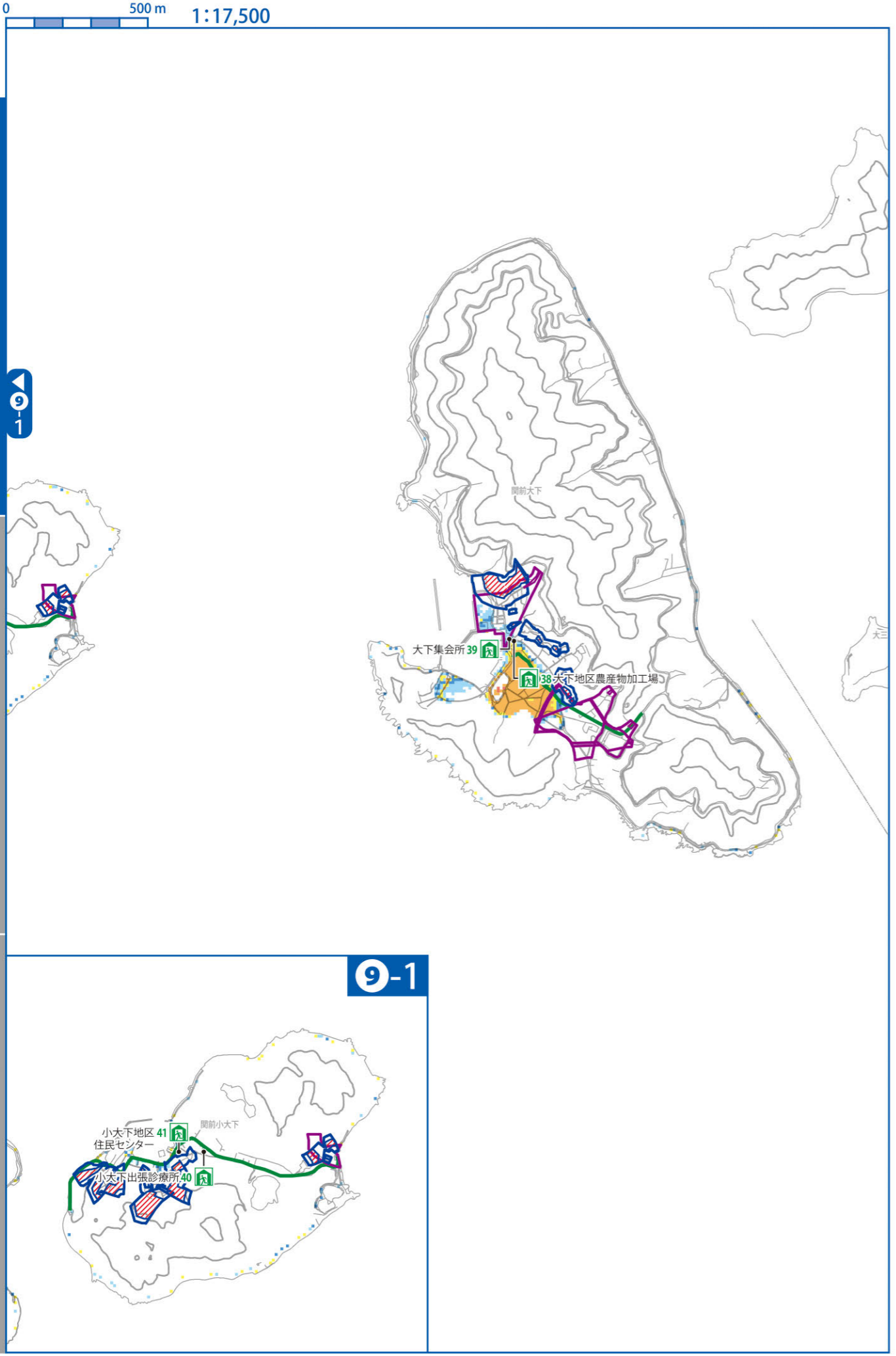
浸水深 0.3m未満 0.3~0.5m未満 0.5~1.0m未満 1.0~3.0m未満 3.0~5.0m未満 5.0m以上
 土砂災害警戒区域 急傾斜地 土石流 地すべり
 土砂災害特別警戒区域 急傾斜地 土石流



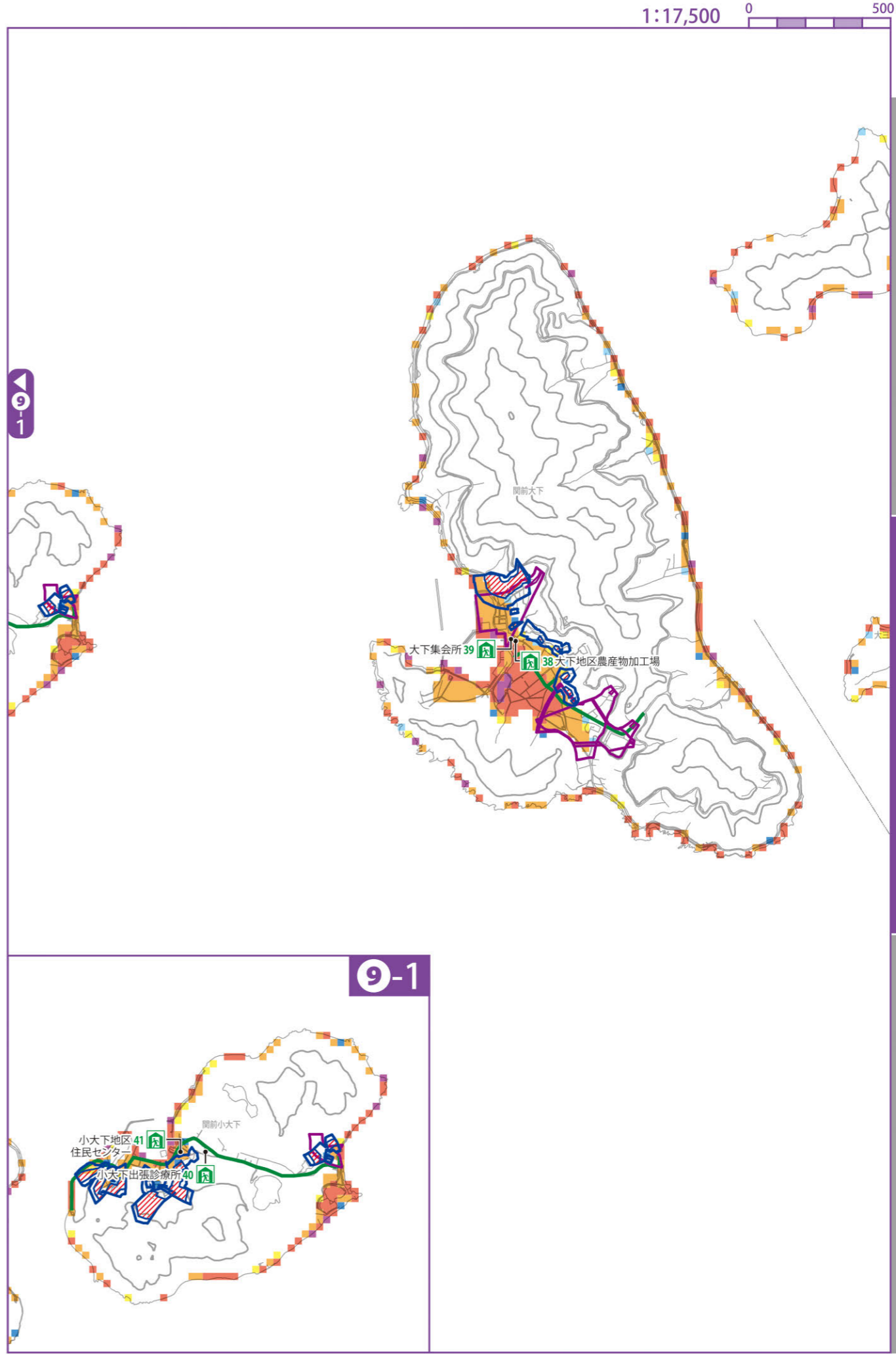
指定一般避難所※ 指定緊急避難場所 指定福祉避難所※ ※各避難施設の詳細については、P53～54の避難所一覧をご覧ください。
市役所・支所 警察署・交番 消防署 アンダーパス 高速道路 主要な避難路



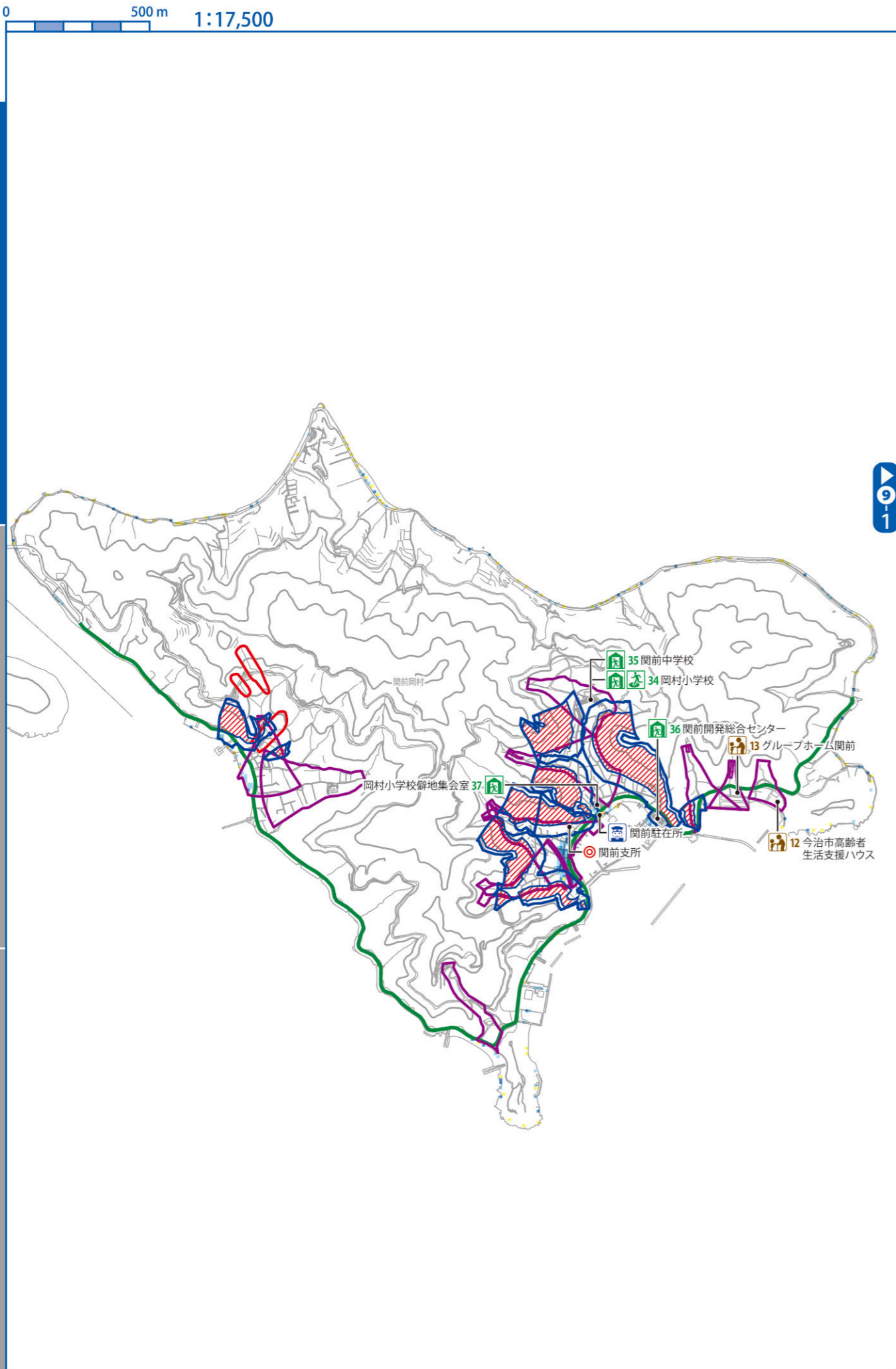
浸水深 0.3m未満 0.3~0.5m未満 0.5~1.0m未満 1.0~3.0m未満 3.0~5.0m未満 5.0m以上 土砂災害警戒区域 急傾斜地 土石流 地すべり
土砂災害特別警戒区域 急傾斜地 土石流



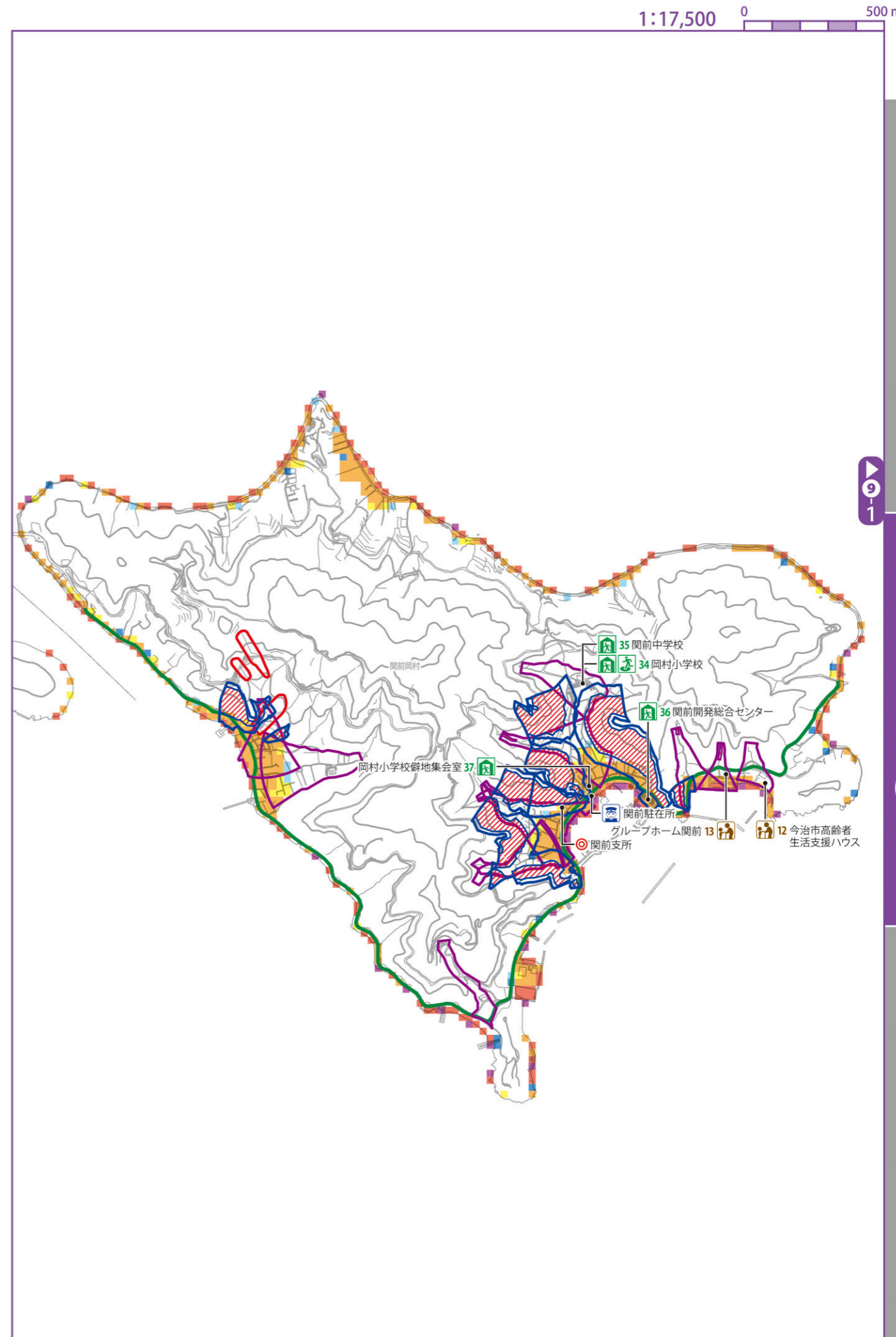
指定一般避難所※ 指定緊急避難場所 指定福祉避難所※ ※各避難施設の詳細については、P53～54の避難所一覧をご覧ください。
市役所・支所 警察署・交番 消防署 アンダーパス 高速道路 主要な避難路



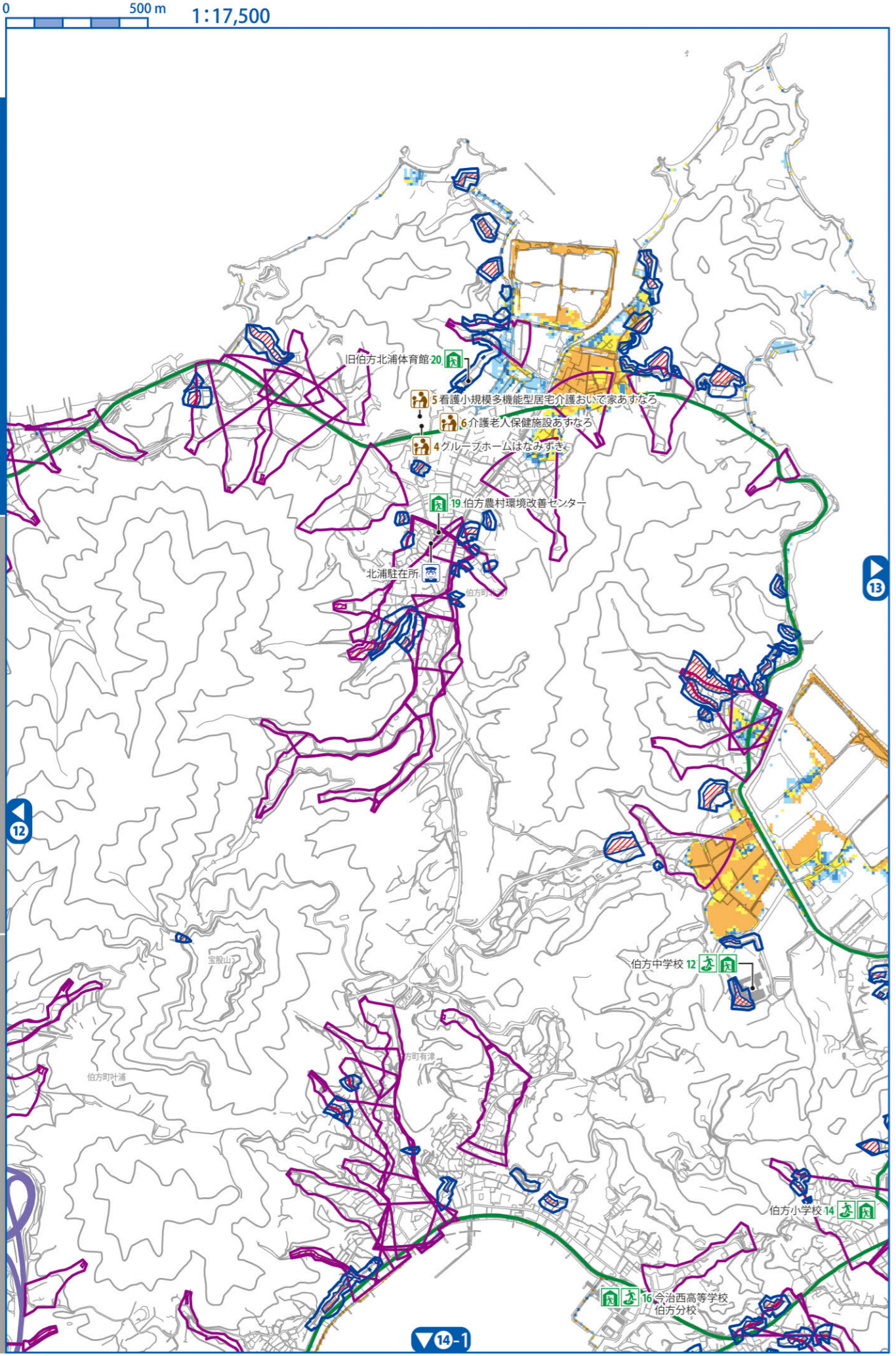
浸水深 0.3m未満 0.3～0.5m未満 0.5～1.0m未満 1.0～3.0m未満 3.0～5.0m未満 5.0m以上
 土砂災害警戒区域 急傾斜地 土石流 地すべり
 土砂災害特別警戒区域 急傾斜地 土石流



指定一般避難所※ 指定緊急避難場所 指定福祉避難所※ ※各避難施設の詳細については、P53～54の避難所一覧をご覧ください。
市役所・支所 警察署・交番 消防署 アンダーパス 高速道路 主要な避難路

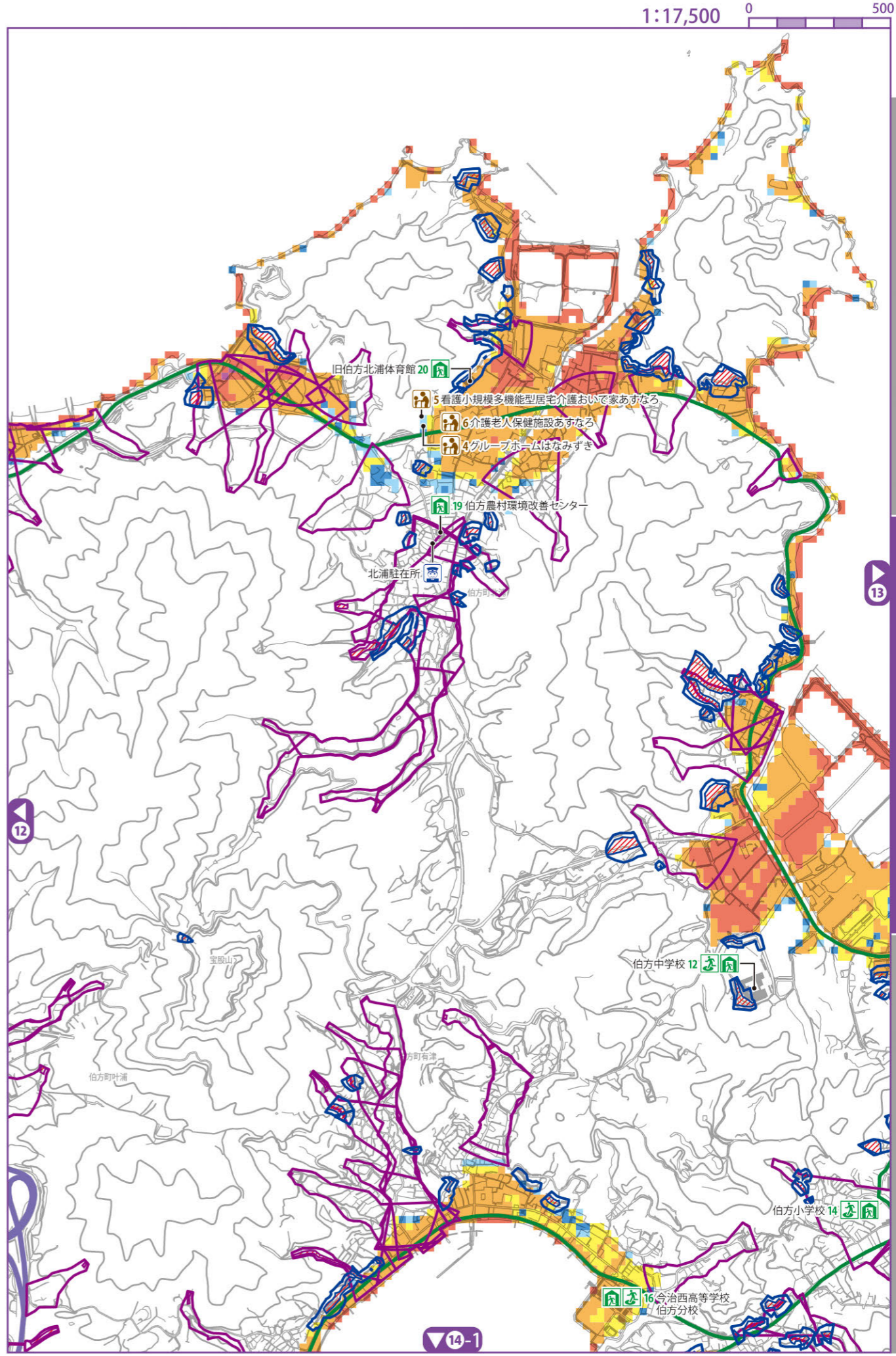


浸水深 0.3m未満 0.3～0.5m未満 0.5～1.0m未満 1.0～3.0m未満 3.0～5.0m未満 5.0m以上
 土砂災害警戒区域 急傾斜地 土石流 地すべり
 土砂災害特別警戒区域 急傾斜地 土石流



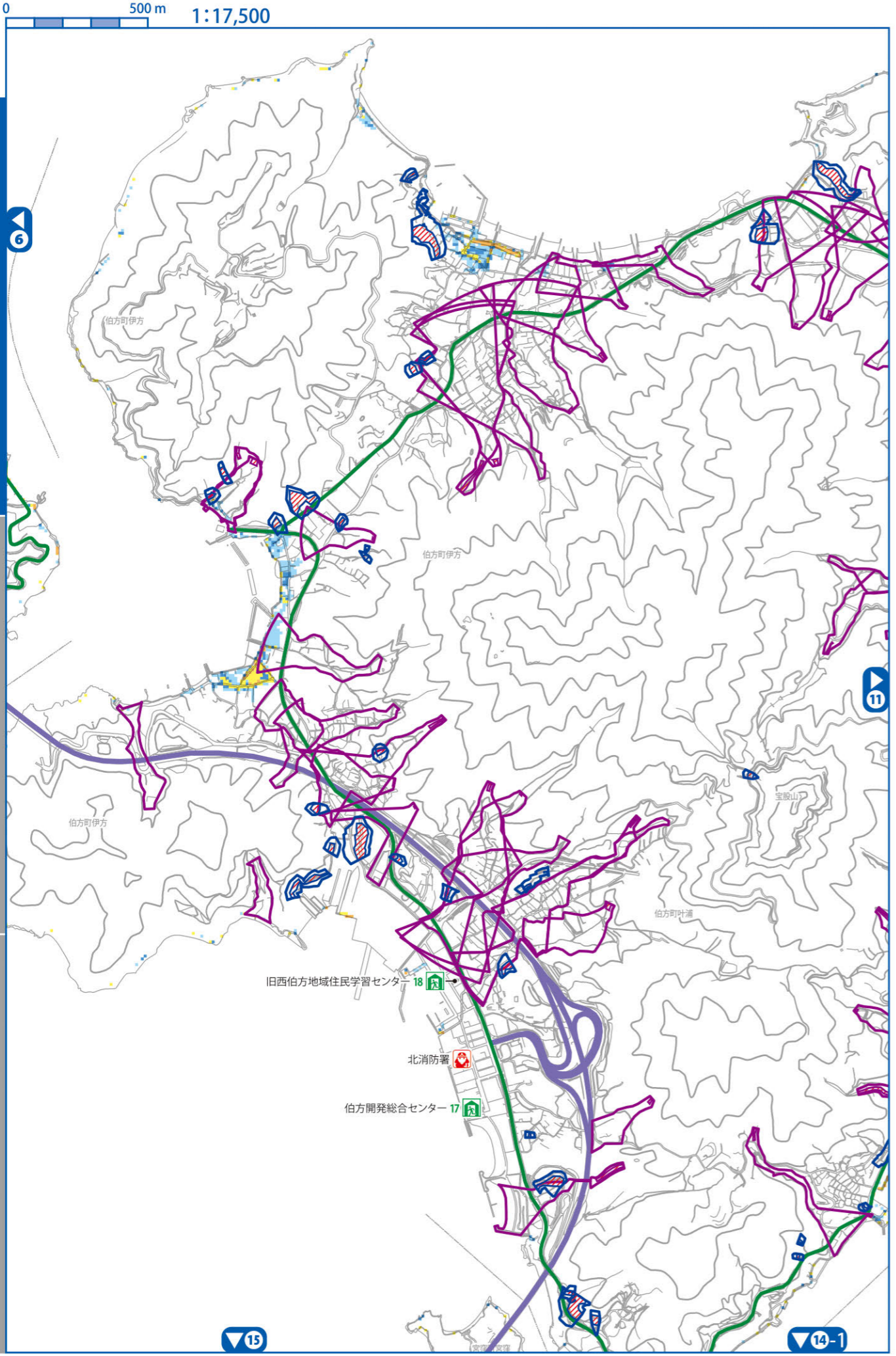
指定一般避難所※ 指定緊急避難場所 指定福祉避難所※ ※各避難施設の詳細については、P53～54の避難所一覧をご覧ください。

市役所・支所 警察署・交番 消防署 アンダーパス 高速道路 主要な避難路



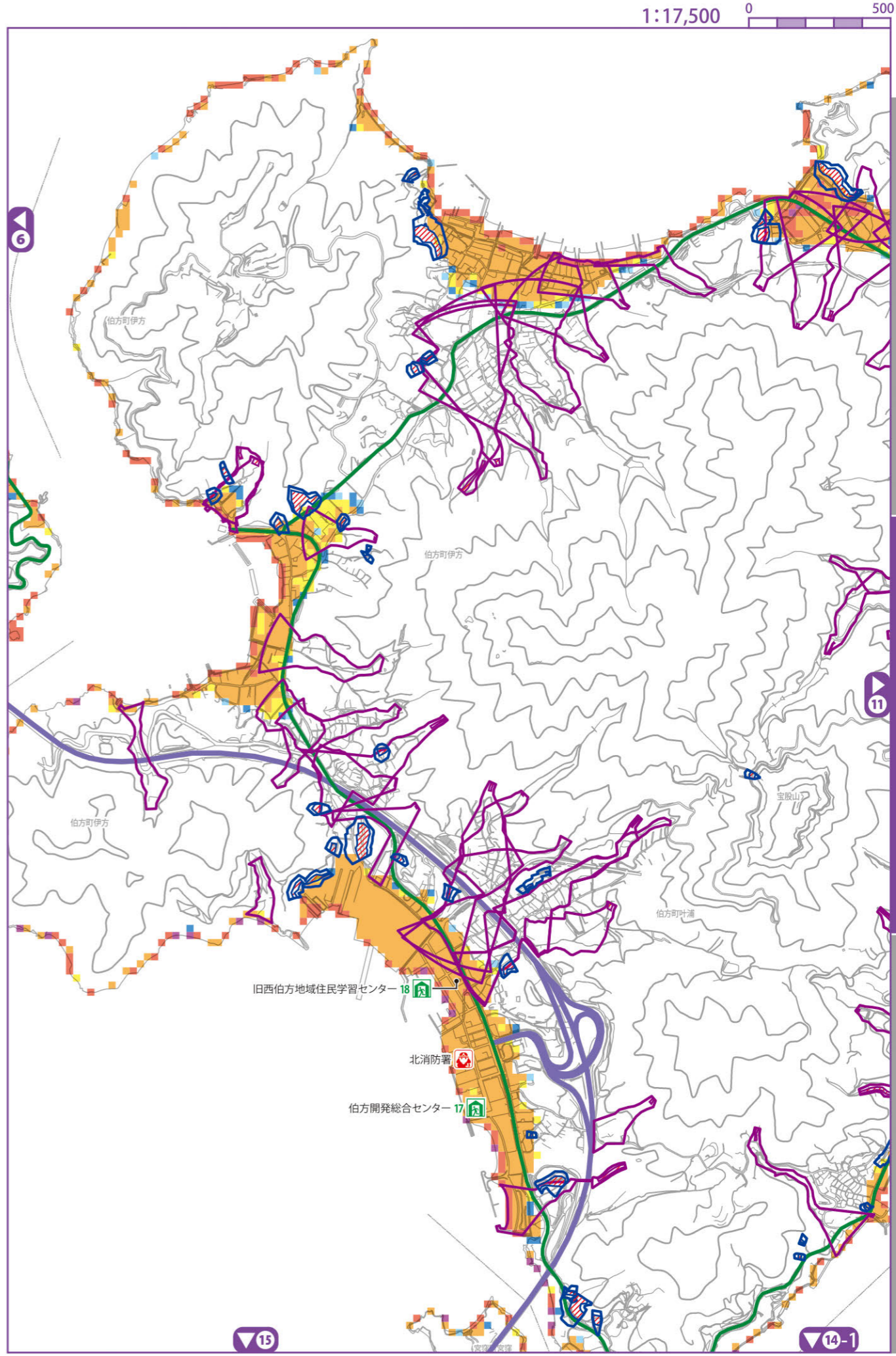
浸水深 0.3m未満 0.3～0.5m未満 0.5～1.0m未満 1.0～3.0m未満 3.0～5.0m未満 5.0m以上

土砂災害警戒区域 急傾斜地 土石流 地すべり 土砂災害特別警戒区域 急傾斜地 土石流



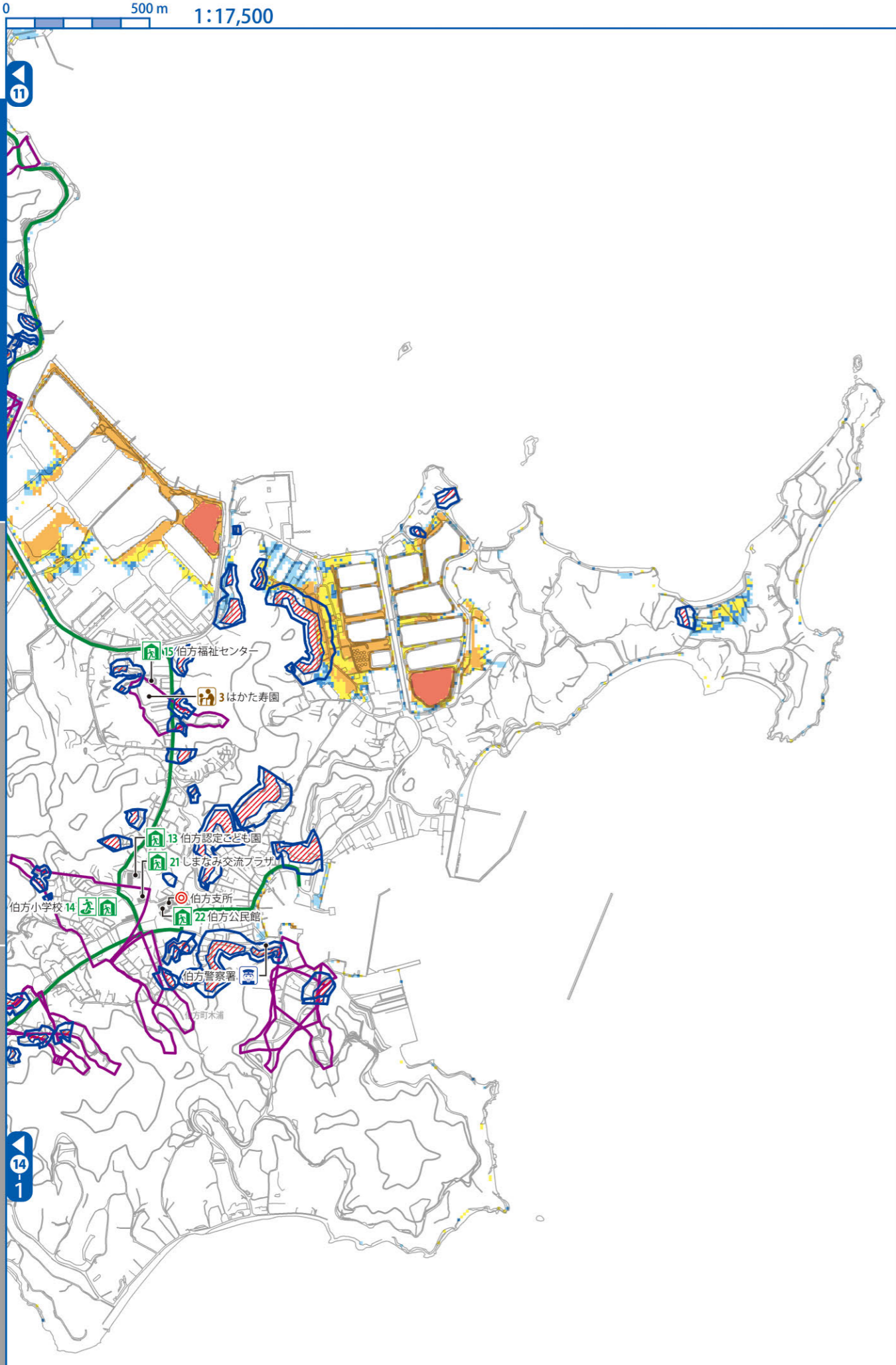
指定一般避難所※ 指定緊急避難場所 指定福祉避難所※ ※各避難施設の詳細については、P53～54の避難所一覧をご覧ください。

市役所・支所 警察署・交番 消防署 アンダーパス 高速道路 主要な避難路

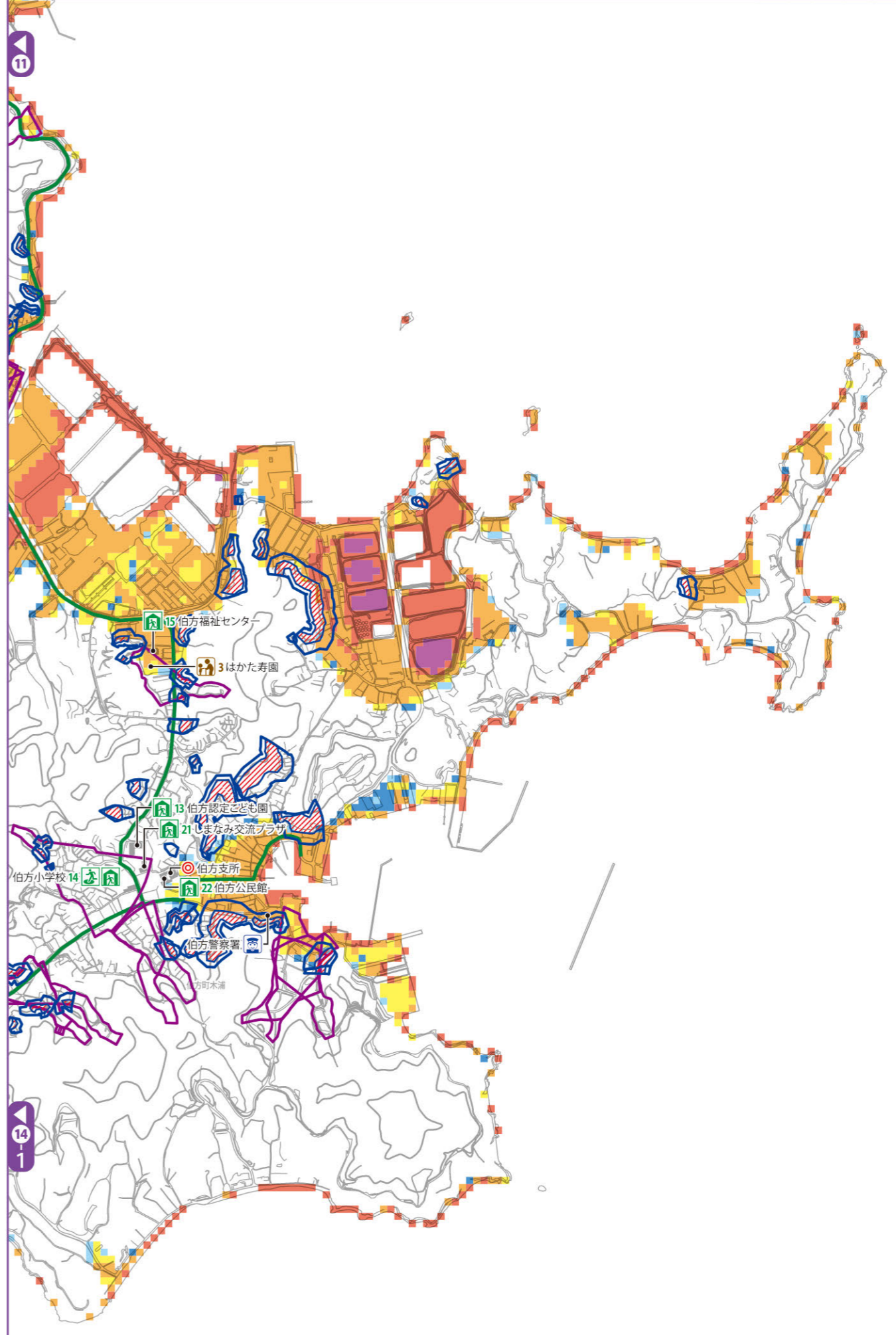


浸水深 0.3m未満 0.3～0.5m未満 0.5～1.0m未満 1.0～3.0m未満 3.0～5.0m未満 5.0m以上

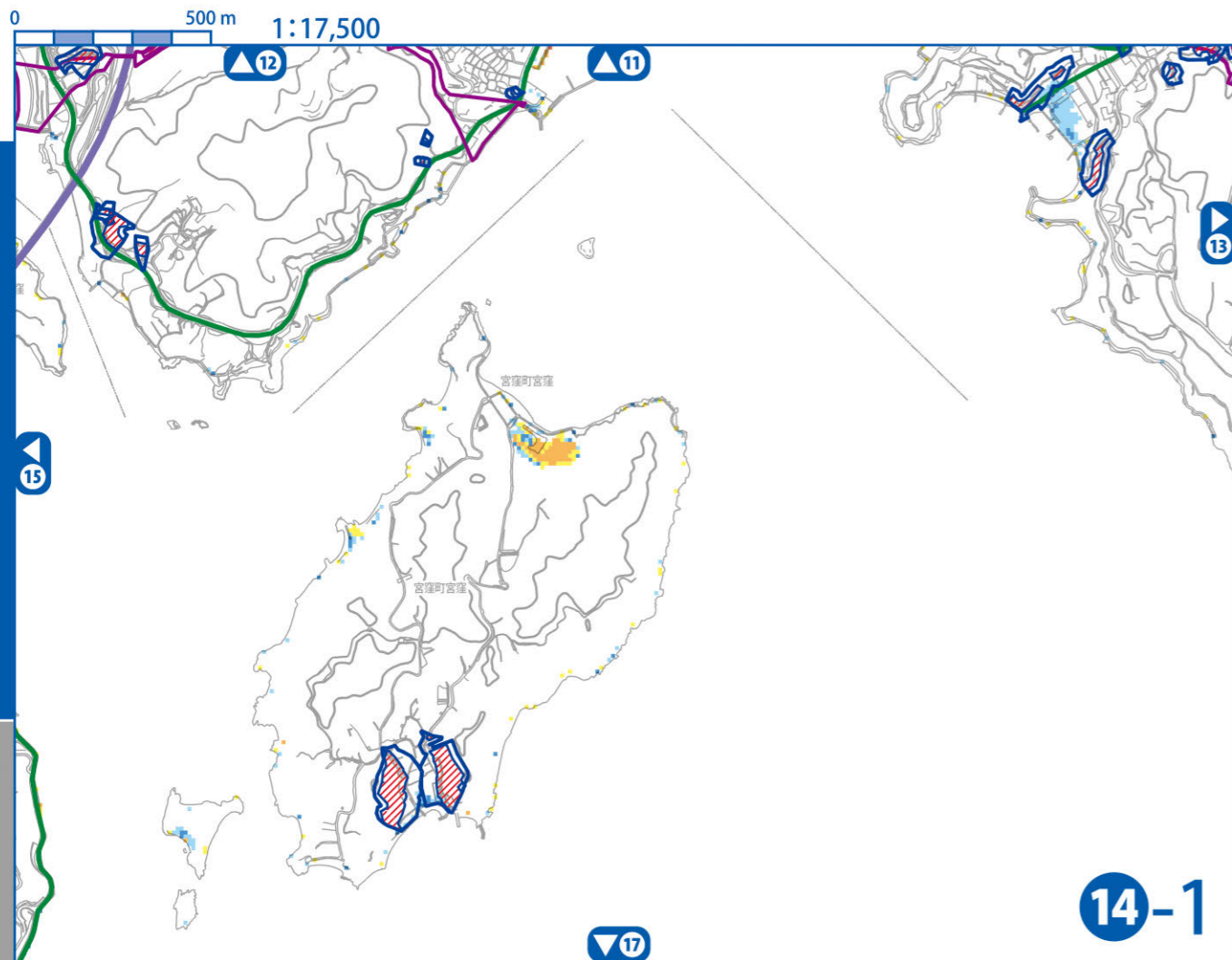
土砂災害警戒区域 急傾斜地 土石流 地すべり 土砂災害特別警戒区域 急傾斜地 土石流



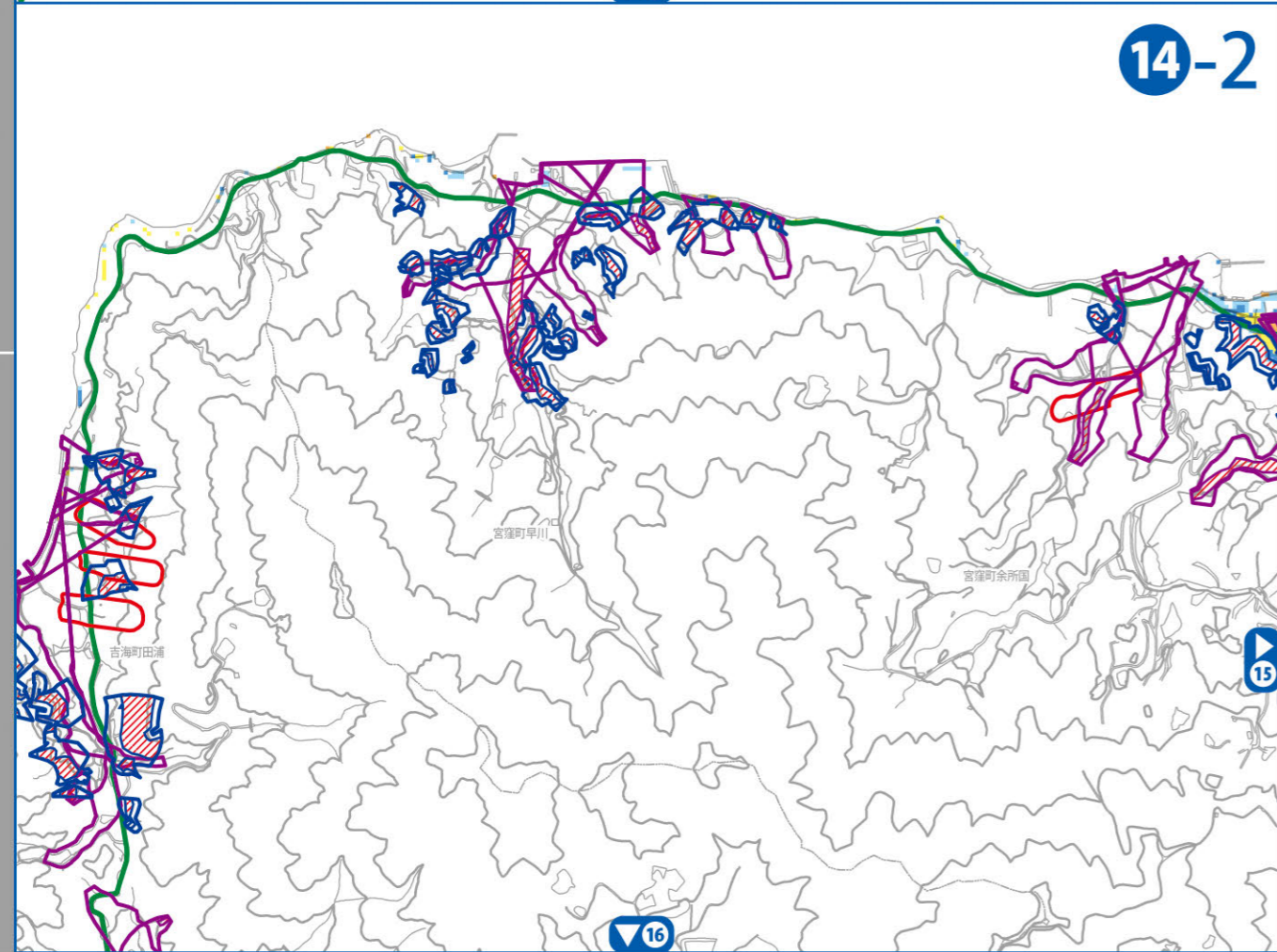
指定一般避難所※ 指定緊急避難場所 指定福祉避難所※ ※各避難施設の詳細については、P53～54の避難所一覧をご覧ください。
 市役所・支所 警察署・交番 消防署 アンダーパス 高速道路 主要な避難路



浸水深 0.3m未満 0.3~0.5m未満 0.5~1.0m未満 1.0~3.0m未満 3.0~5.0m未満 5.0m以上
 土砂災害警戒区域 土砂災害特別警戒区域 急傾斜地 土石流

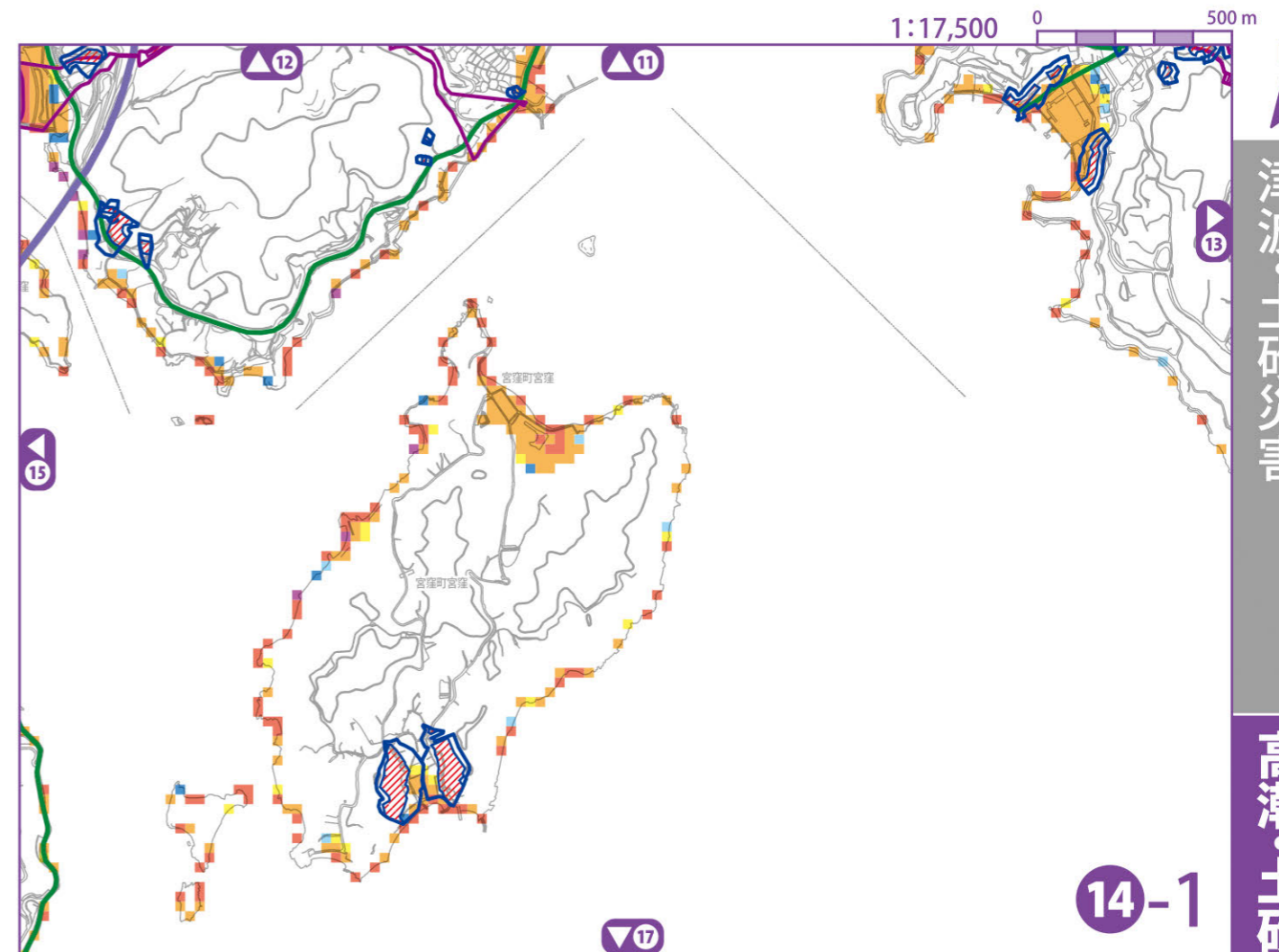


14-1

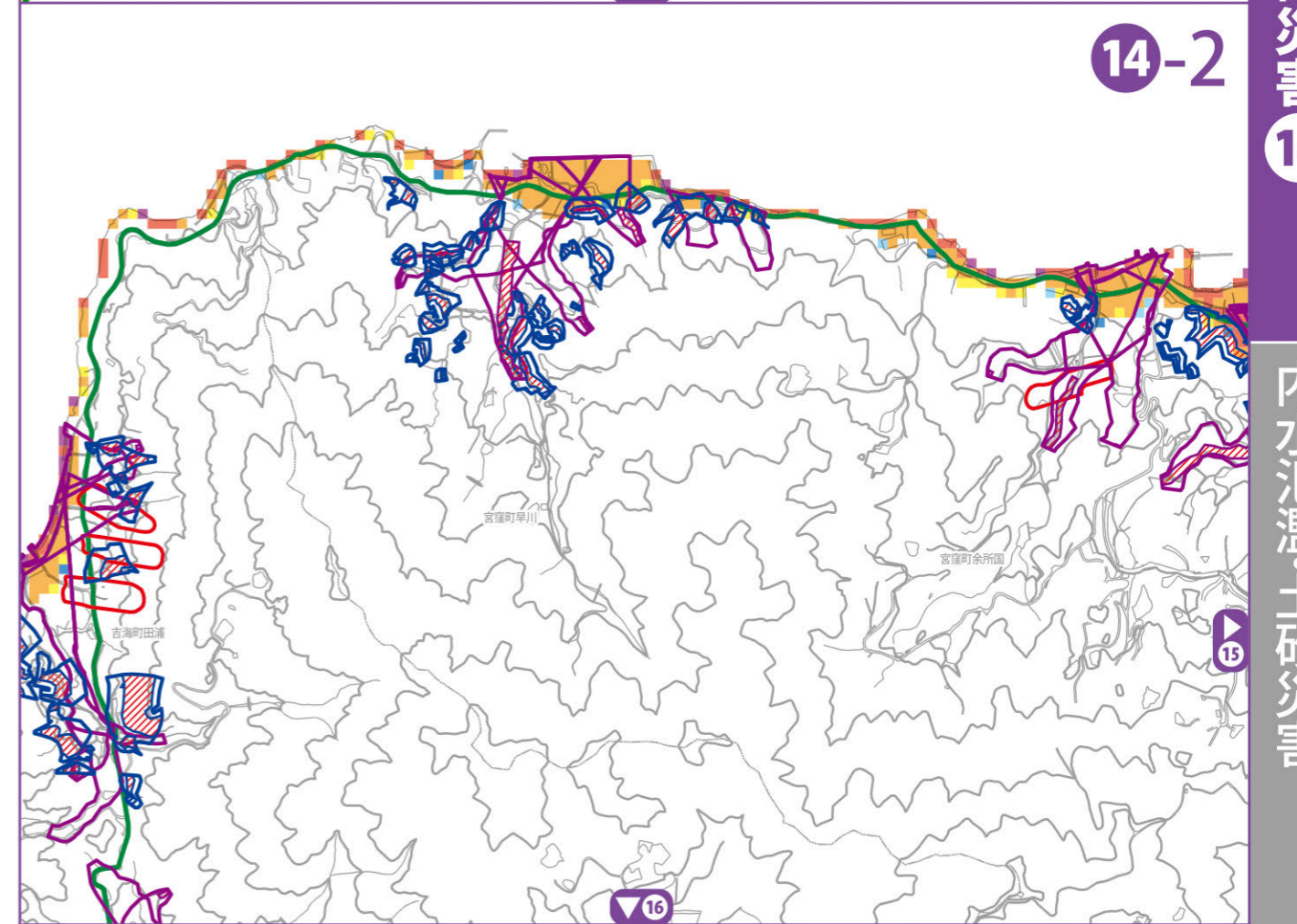


14-2

指定一般避難所※ 指定緊急避難場所 指定福祉避難所※ ※各避難施設の詳細については、P53～54の避難所一覧をご覧ください。
 市役所・支所 警察署・交番 消防署 アンダーパス 高速道路 主要な避難路



14-1



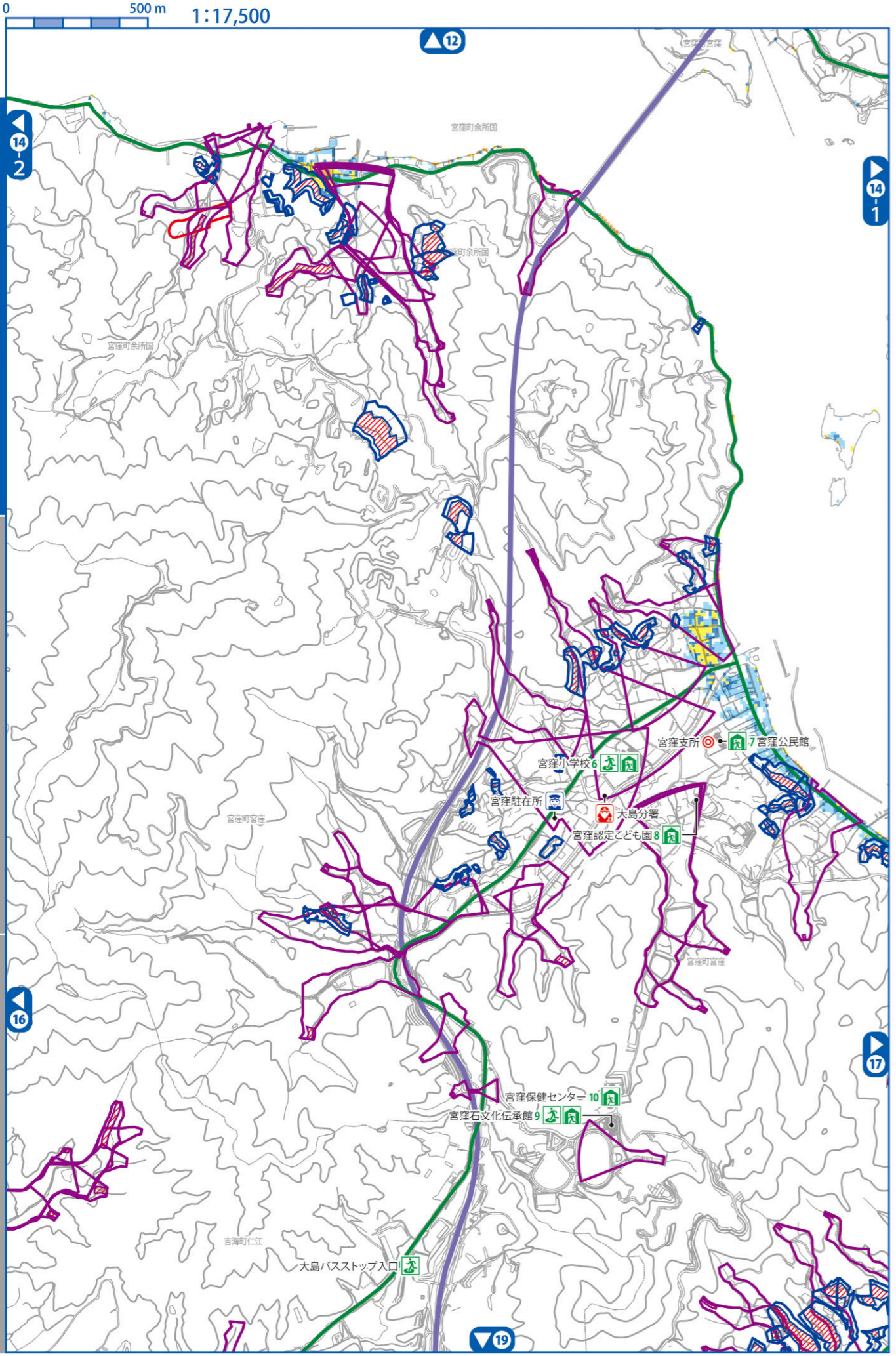
14-2

浸水深 0.3m未満 0.3～0.5m未満 0.5～1.0m未満 1.0～3.0m未満 3.0～5.0m未満 5.0m以上
 土砂災害警戒区域 急傾斜地 土石流 地すべり
 土砂災害特別警戒区域 急傾斜地 土石流

津波・土砂災害 15

高潮・土砂災害

内水氾濫・土砂災害

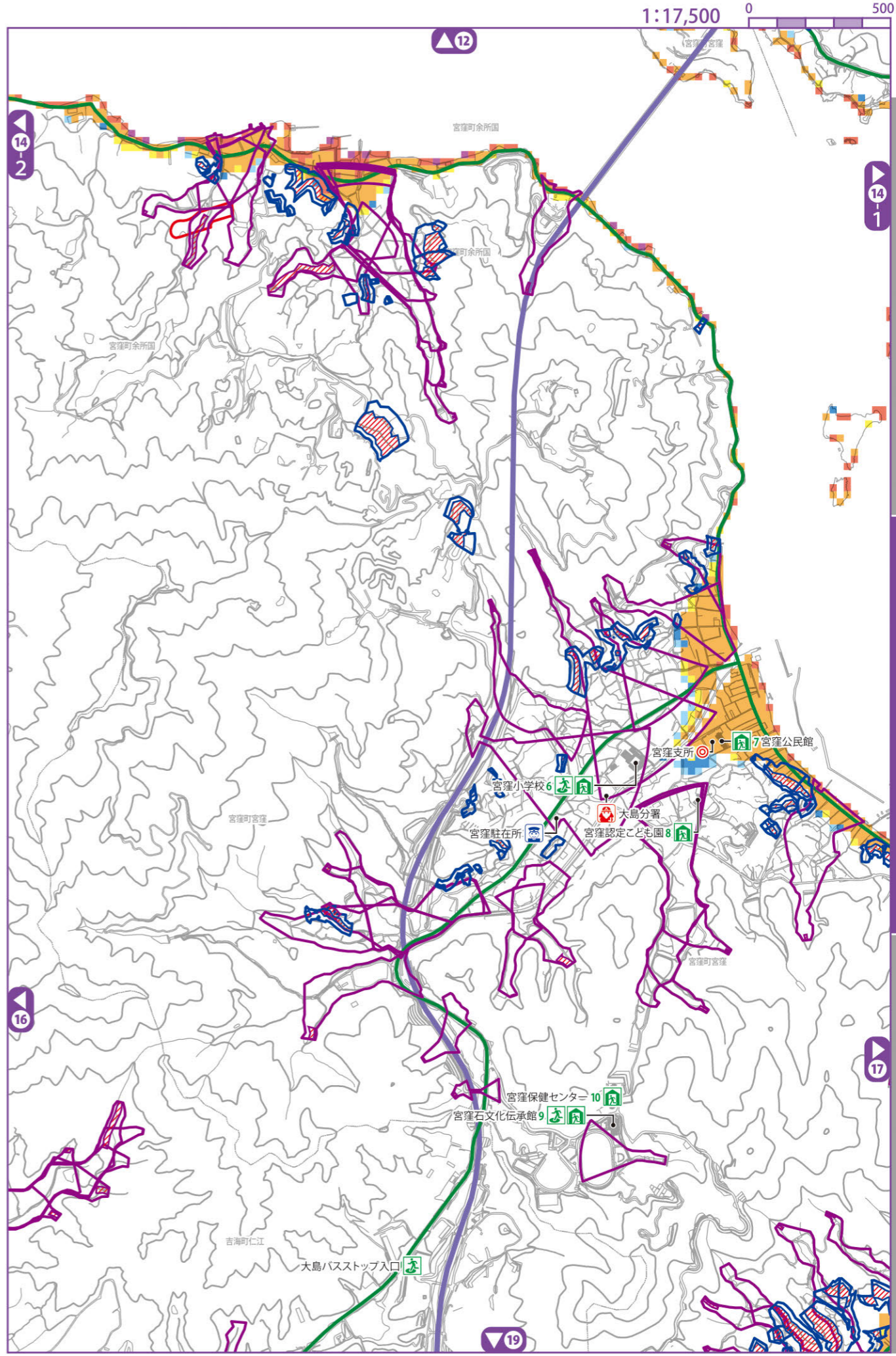


指定一般避難所※ 指定緊急避難場所 指定福祉避難所※ ※各避難施設の詳細については、P53～54の避難所一覧をご覧ください。
 市役所・支所 警察署・交番 消防署 アンダーパス 高速道路 主要な避難路

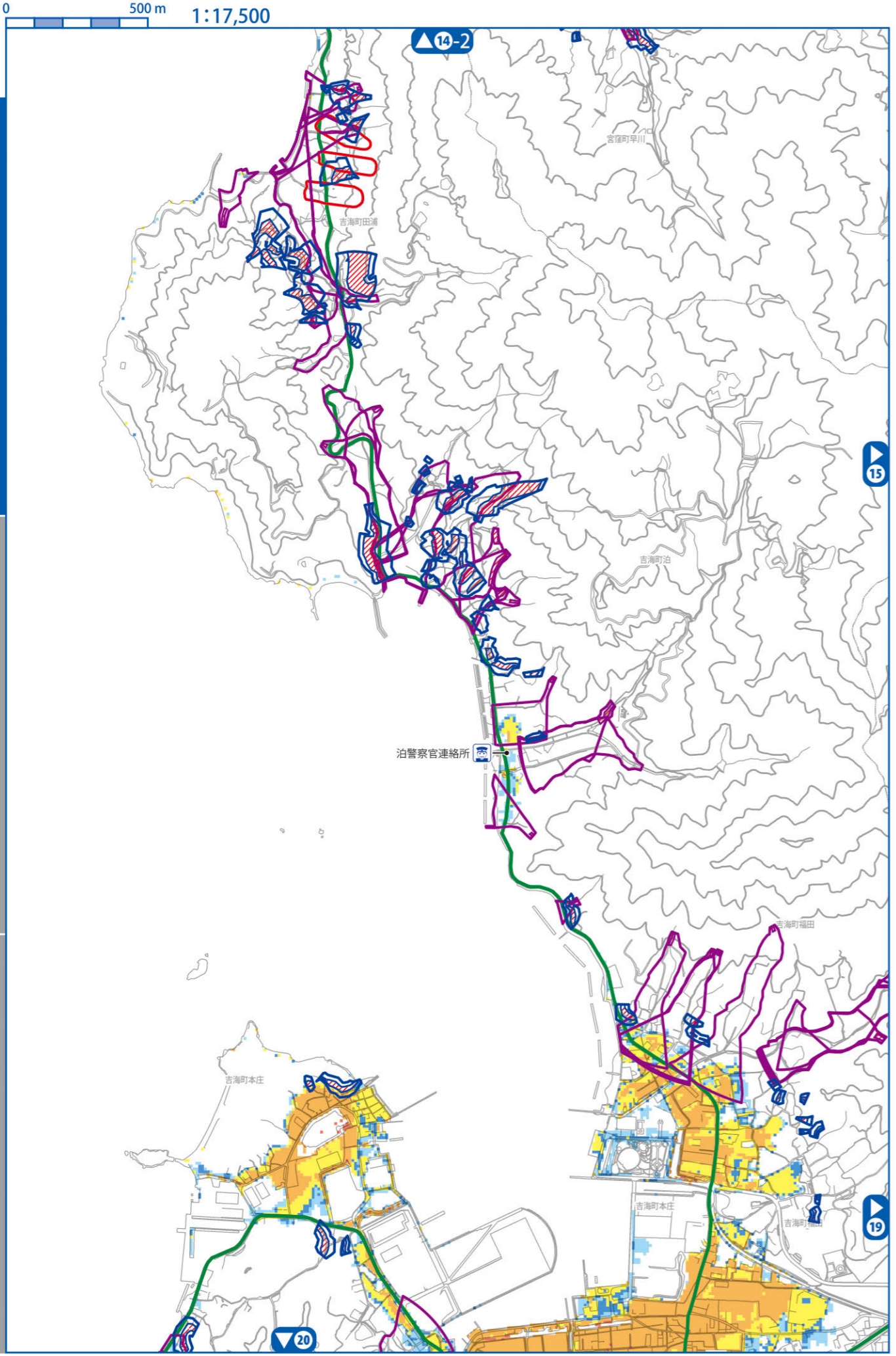
津波・土砂災害 15

高潮・土砂災害 15

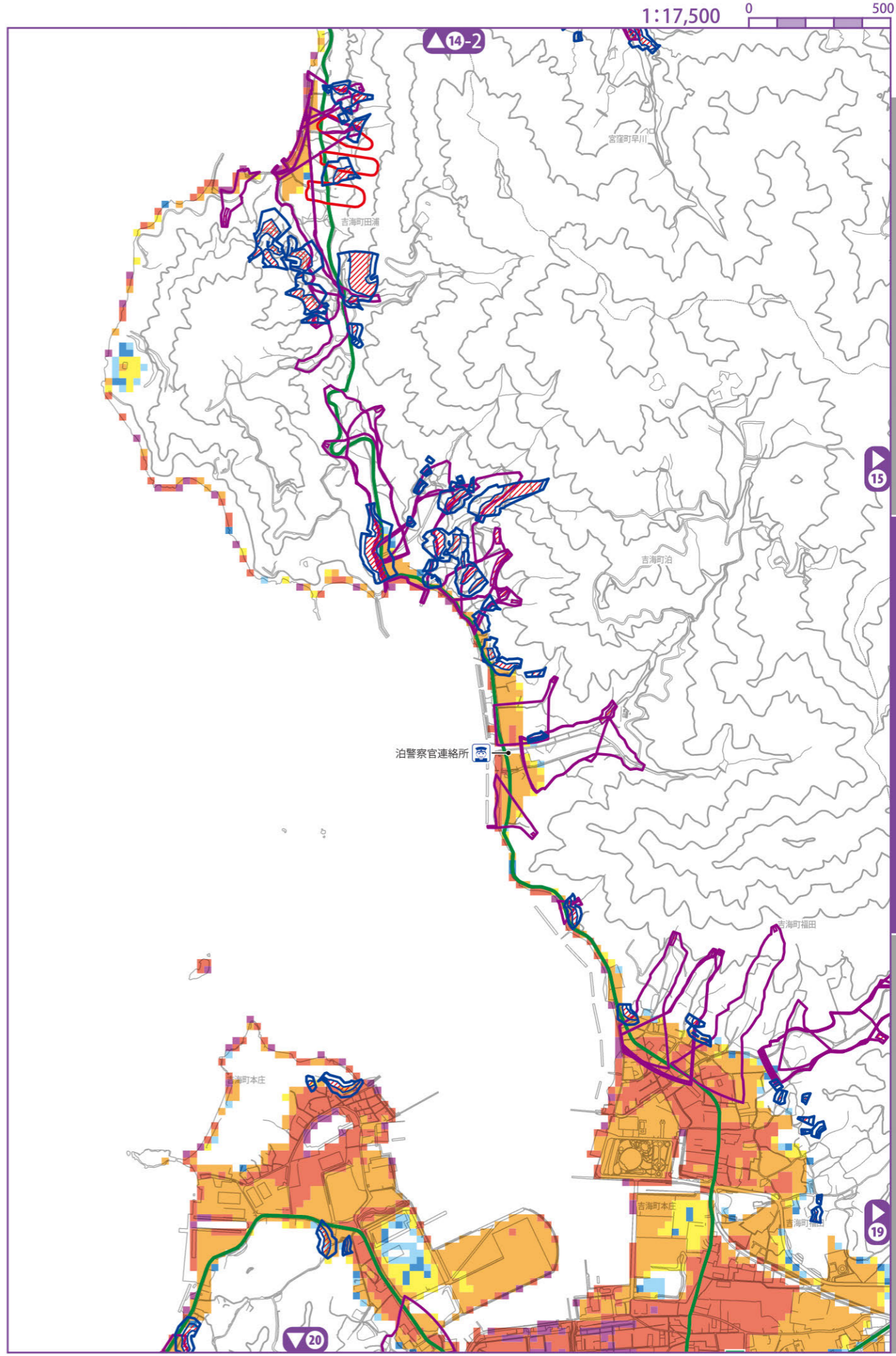
内水氾濫・土砂災害



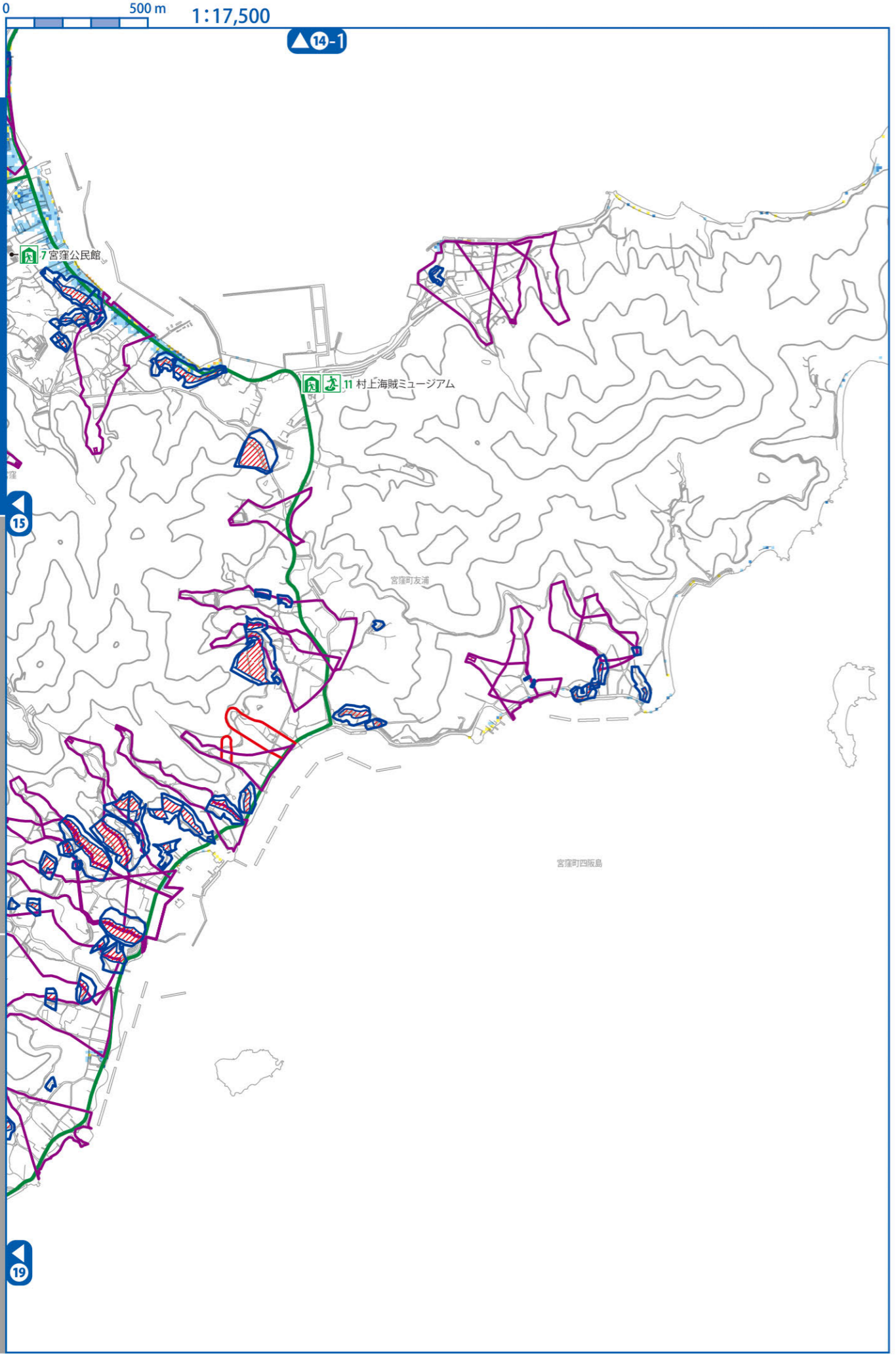
浸水深 0.3m未満 0.3～0.5m未満 0.5～1.0m未満 1.0～3.0m未満 3.0～5.0m未満 5.0m以上
 土砂災害警戒区域 急傾斜地 土石流 地すべり
 土砂災害特別警戒区域 急傾斜地 土石流



指定一般避難所※ 指定緊急避難場所 指定福祉避難所※ ※各避難施設の詳細については、P53～54の避難所一覧をご覧ください。
市役所・支所 警察署・交番 消防署 アンダーパス 高速道路 主要な避難路

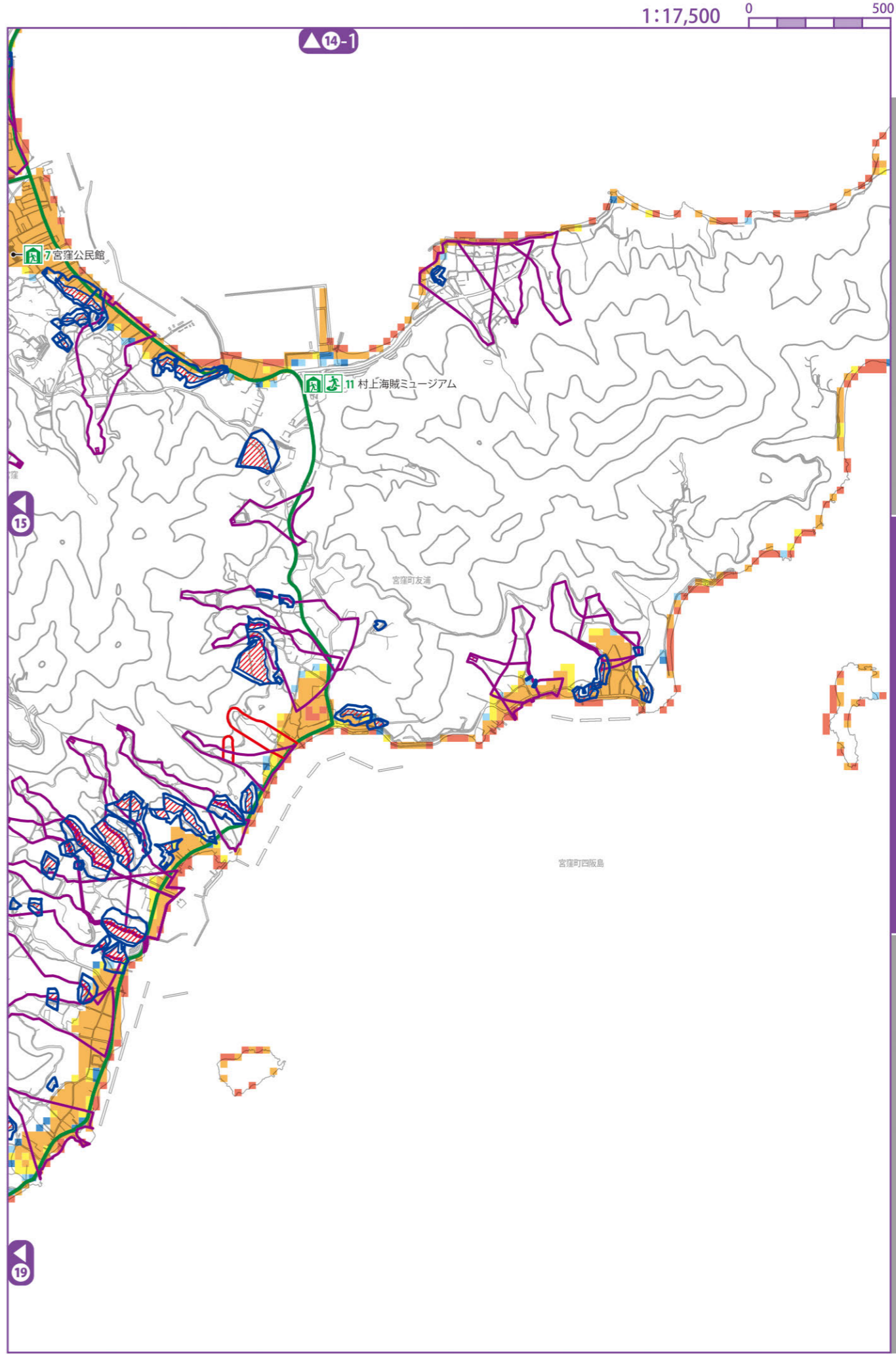


浸水深 0.3m未満 0.3～0.5m未満 0.5～1.0m未満 1.0～3.0m未満 3.0～5.0m未満 5.0m以上
 土砂災害警戒区域 急傾斜地 土石流 地すべり
 土砂災害特別警戒区域 急傾斜地 土石流



指定一般避難所※
 指定緊急避難場所
 指定福祉避難所※
※各避難施設の詳細については、P53～54の避難所一覧をご覧ください。

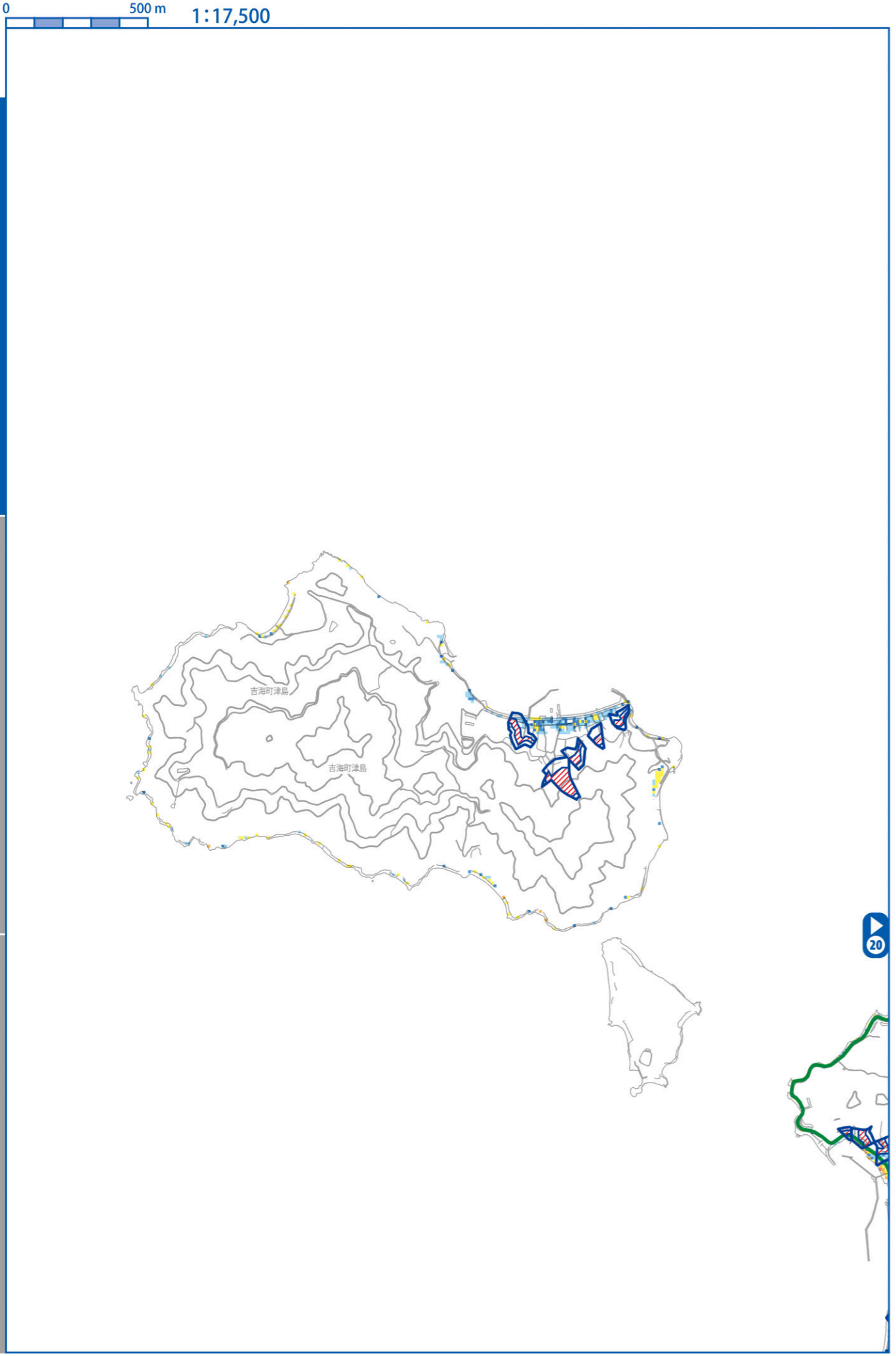
市役所・支所
 警察署・交番
 消防署
 アンダーパス
 高速道路
 主要な避難路



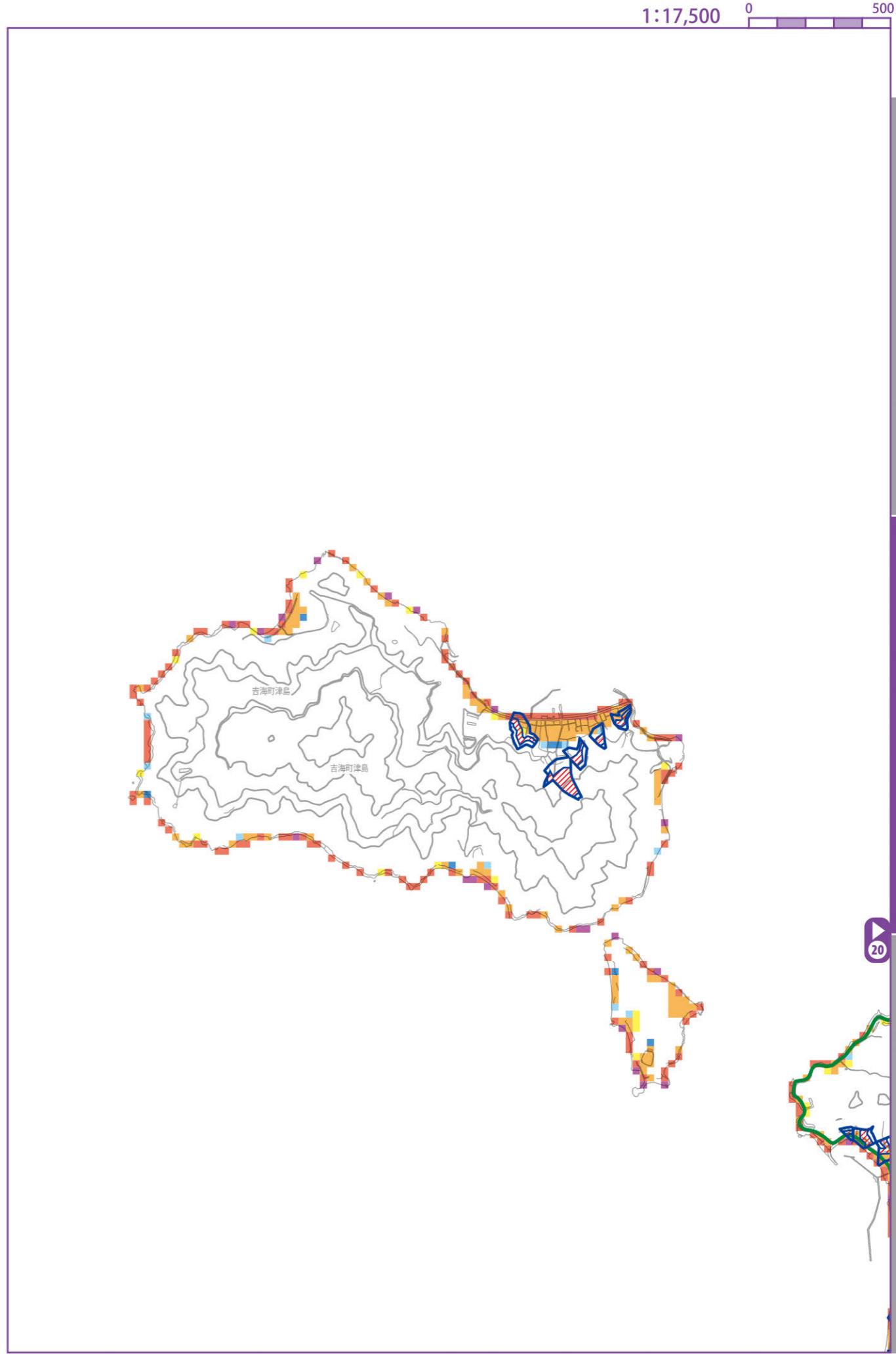
浸水深 0.3m未満
 0.3～0.5m未満
 0.5～1.0m未満
 1.0～3.0m未満
 3.0～5.0m未満
 5.0m以上

土砂災害警戒区域 急傾斜地 土石流 地すべり

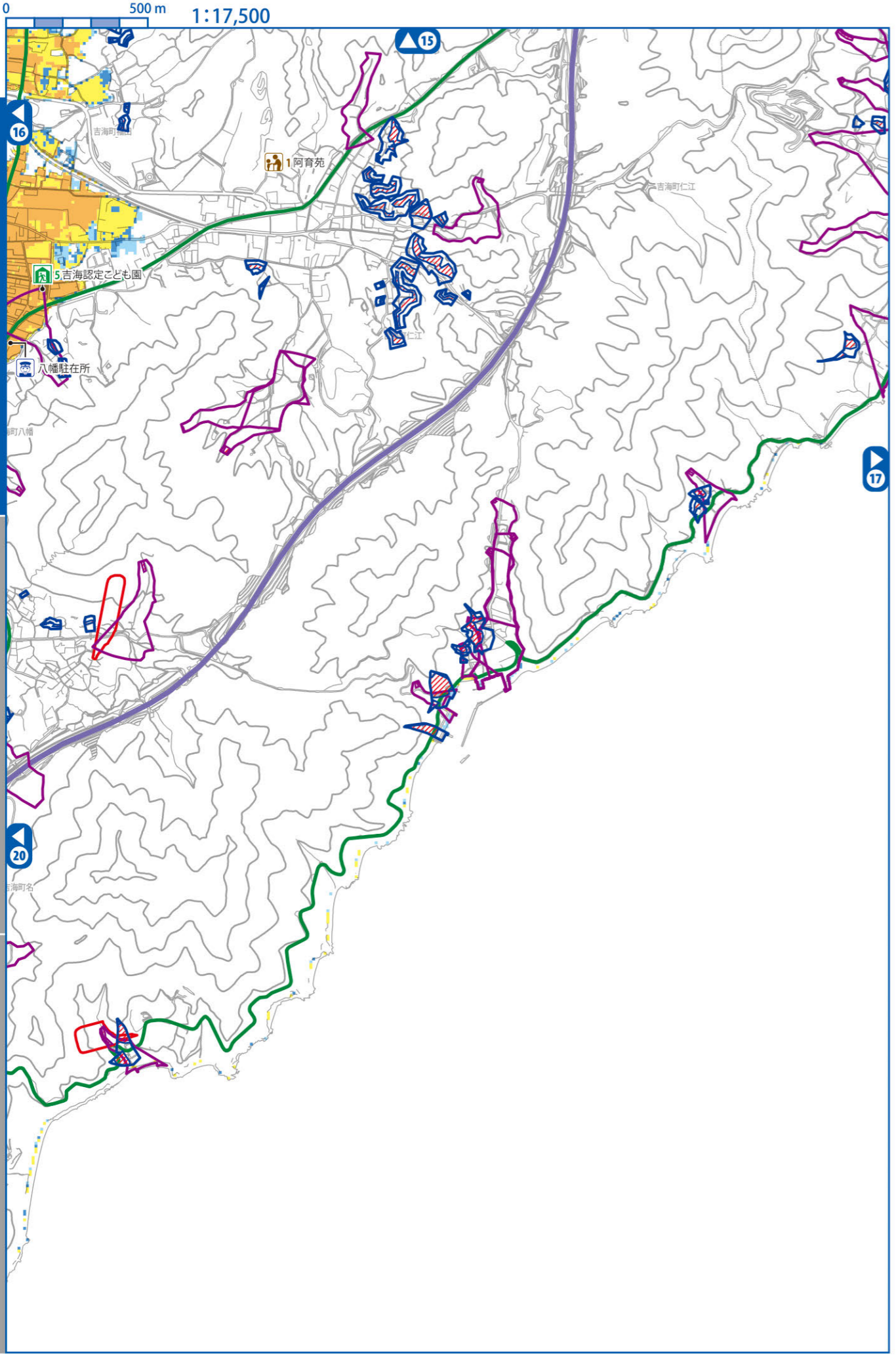
土砂災害特別警戒区域 急傾斜地 土石流



指定一般避難所※ 指定緊急避難場所 指定福祉避難所※ ※各避難施設の詳細については、P53～54の避難所一覧をご覧ください。
市役所・支所 警察署・交番 消防署 アンダーパス 高速道路 主要な避難路

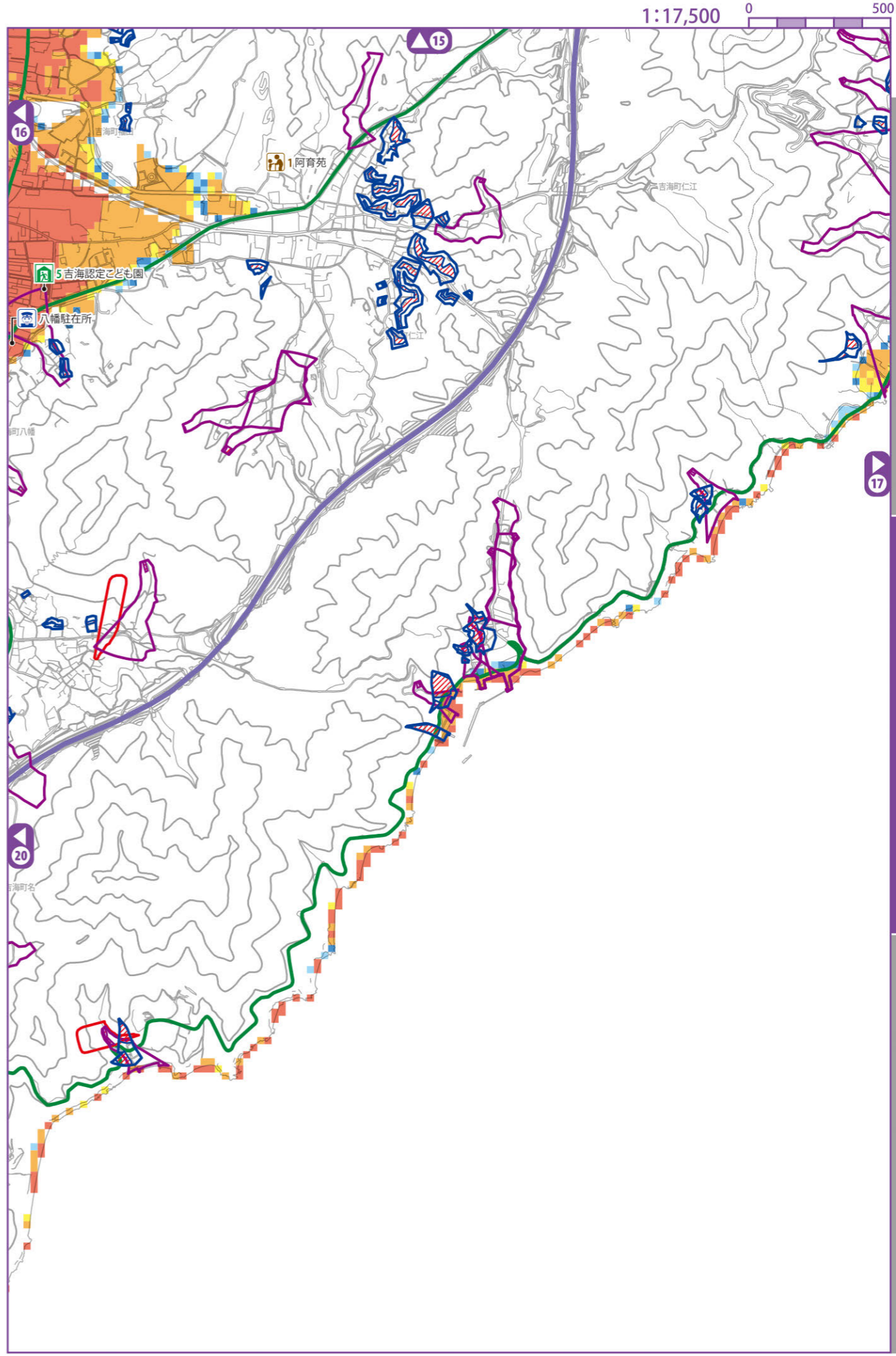


浸水深 0.3m未満 0.3～0.5m未満 0.5～1.0m未満 1.0～3.0m未満 3.0～5.0m未満 5.0m以上
 土砂災害警戒区域 急傾斜地 土石流 地すべり
 土砂災害特別警戒区域 急傾斜地 土石流



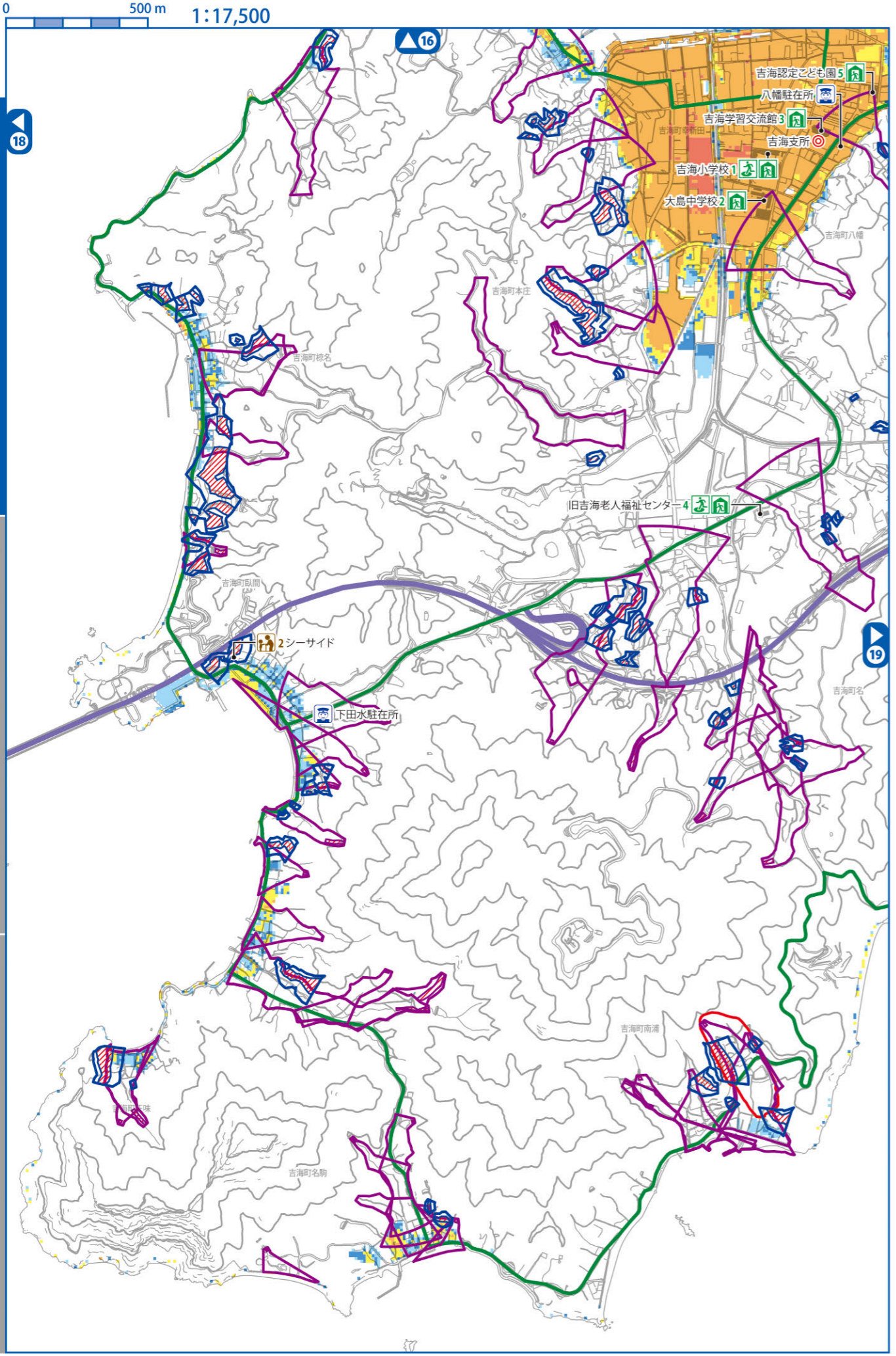
指定一般避難所※ 指定緊急避難場所 指定福祉避難所※ ※各避難施設の詳細については、P53～54の避難所一覧をご覧ください。

市役所・支所 警察署・交番 消防署 アンダーパス 高速道路 主要な避難路

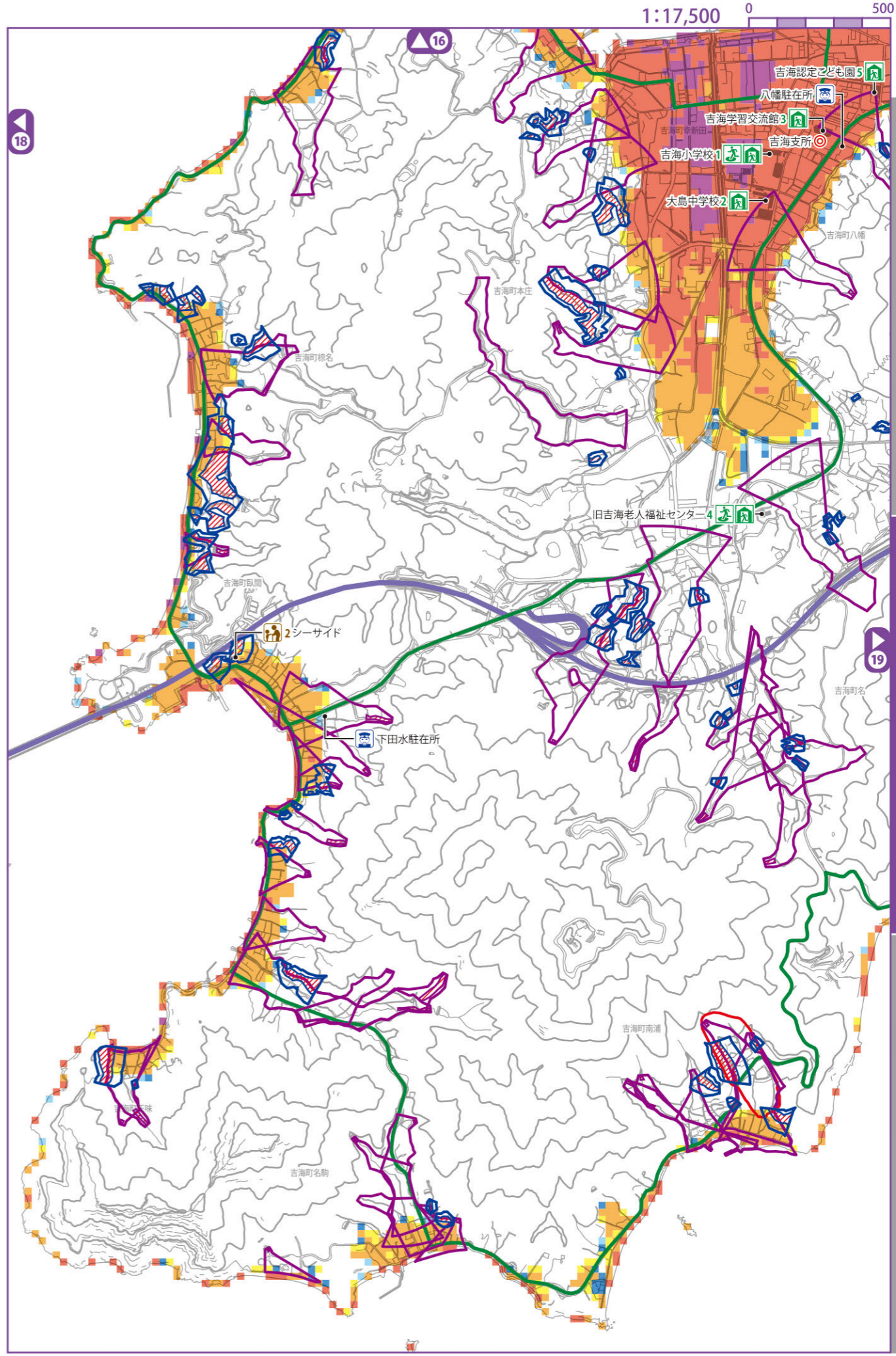


浸水深 0.3m未満 0.3～0.5m未満 0.5～1.0m未満 1.0～3.0m未満 3.0～5.0m未満 5.0m以上

土砂災害警戒区域 急傾斜地 土石流 地すべり 土砂災害特別警戒区域 急傾斜地 土石流



指定一般避難所※ 指定緊急避難場所 指定福祉避難所※ ※各避難施設の詳細については、P53～54の避難所一覧をご覧ください。
市役所・支所 警察署・交番 消防署 アンダーパス 高速道路 主要な避難路



浸水深 0.3m未満 0.3～0.5m未満 0.5～1.0m未満 1.0～3.0m未満 3.0～5.0m未満 5.0m以上
 土砂災害警戒区域 急傾斜地 土石流 地すべり
 土砂災害特別警戒区域 急傾斜地 土石流