







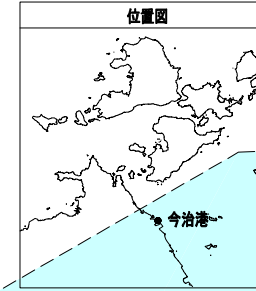


今治港平面図（その1）

-  港湾区域
-  港湾隣接地域
-  海岸保全区域
-  臨港地区（商港区）
-  臨港地区（工業港区）
-  臨港地区（漁港区）
-  臨港地区（修景厚生港区）
-  臨港地区（無分区）



潮位図	
H.H.W.L	+4.70
H.W.L	+3.59
M.S.L	+2.00
M.L.W.L	+1.00
C.D.L L.W.L	+0.26 ±0.00

調製	
調製年月日	平成20年12月11日
調製者	今治市

