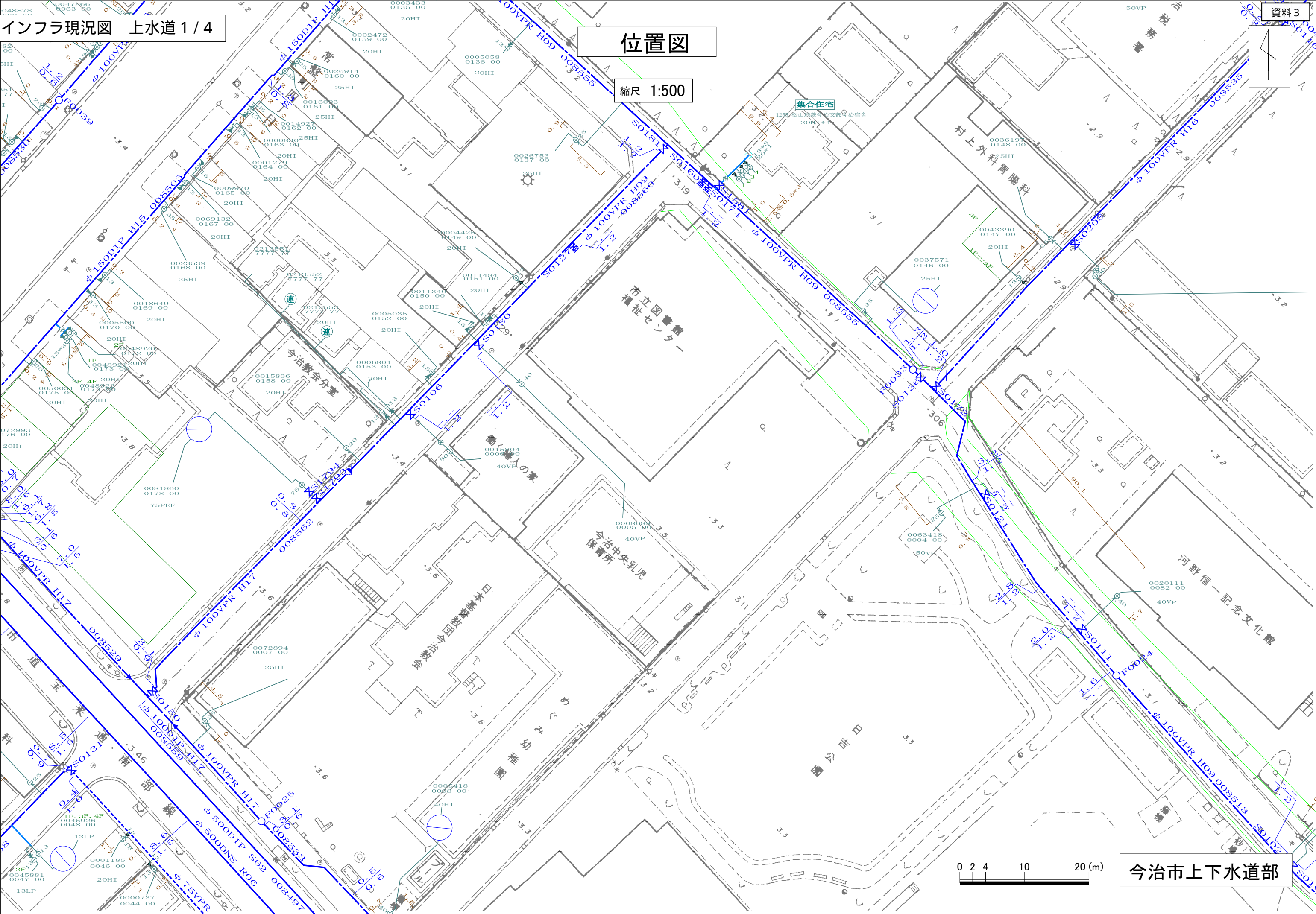
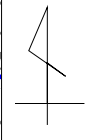


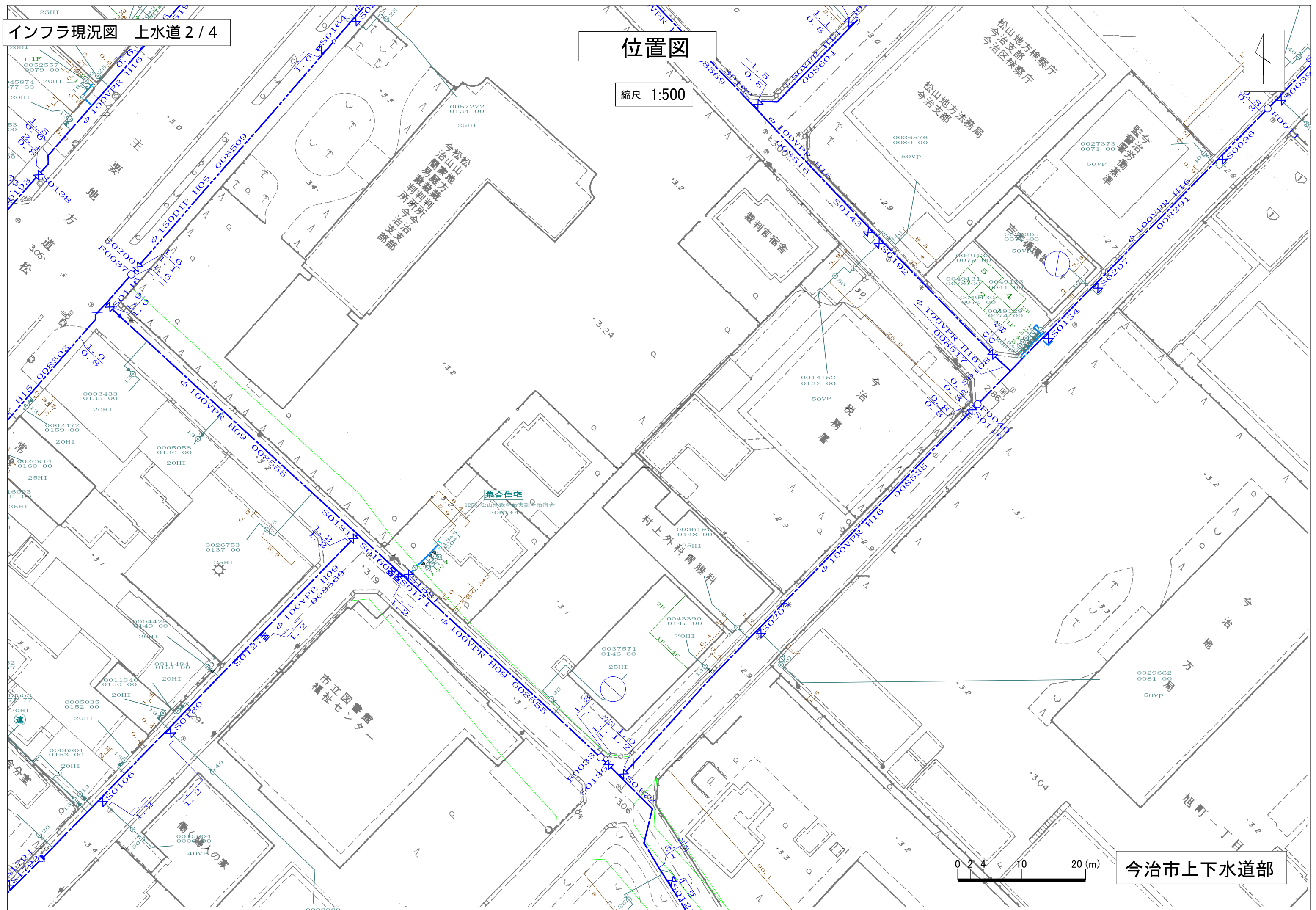
位置図

縮尺 1:500



位置図

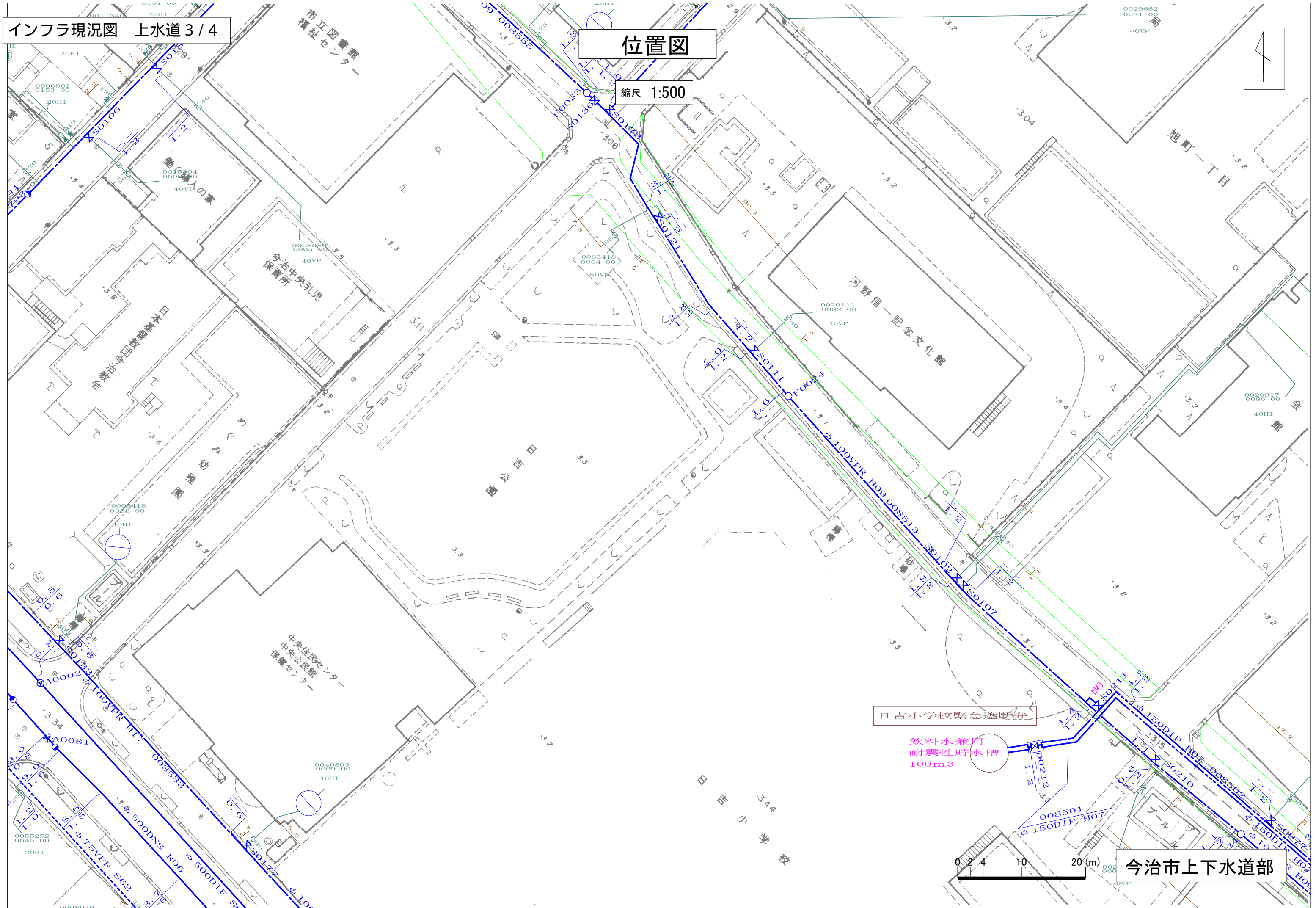
縮尺 1:500



今治市上下水道部

位置図

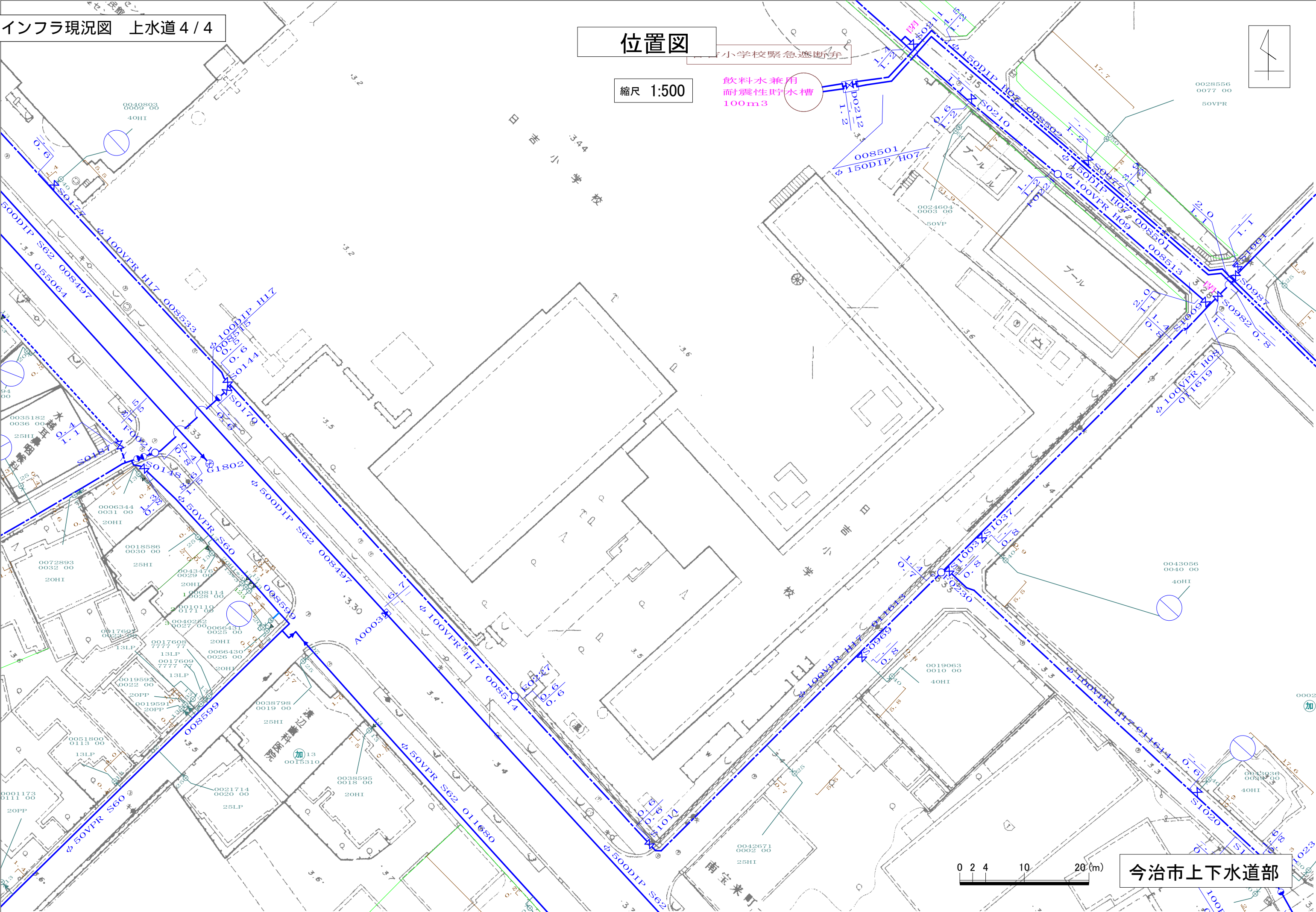
縮尺 1:500



位置図

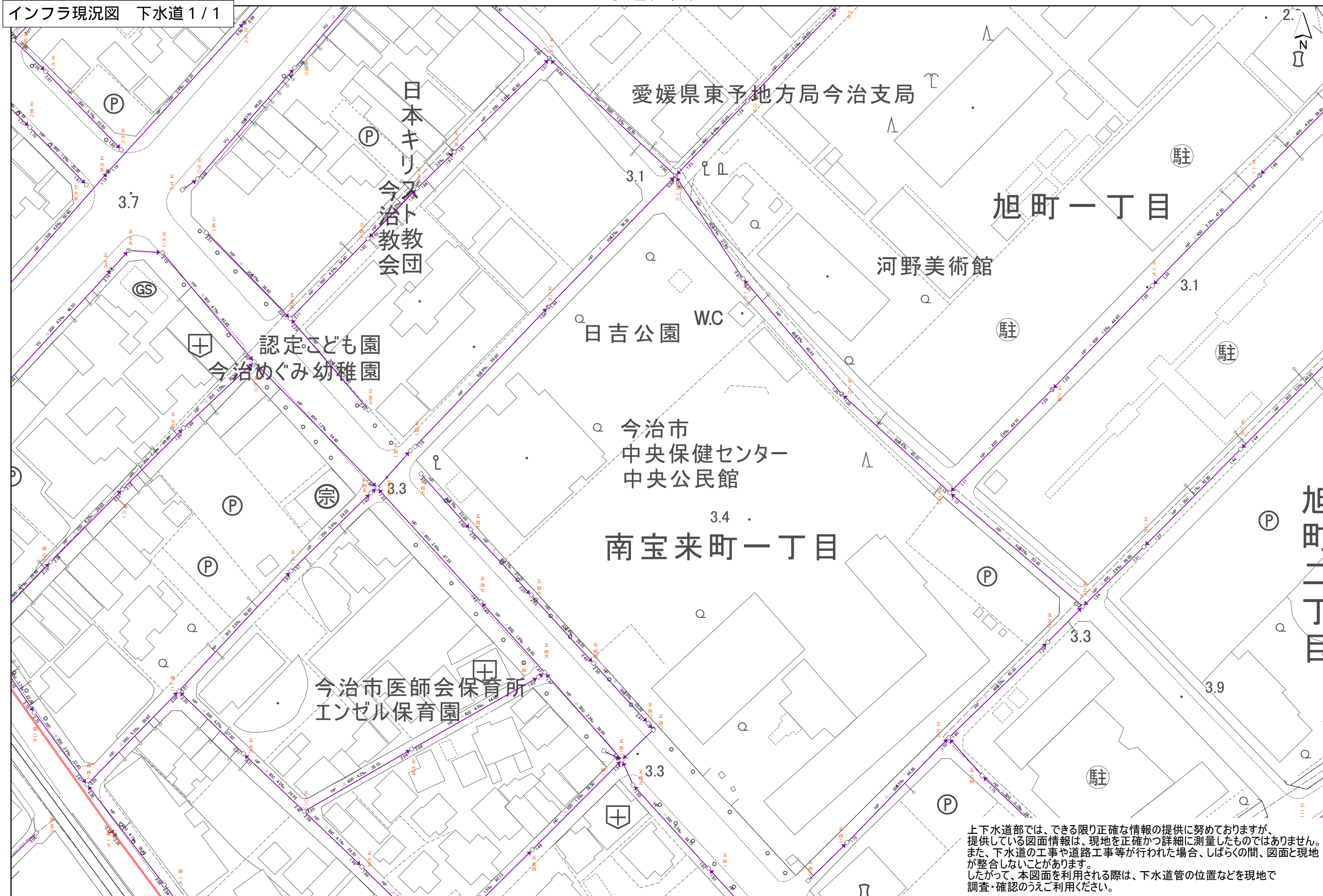
縮尺 1:500

飲料水兼用
耐震性貯水槽
100m³

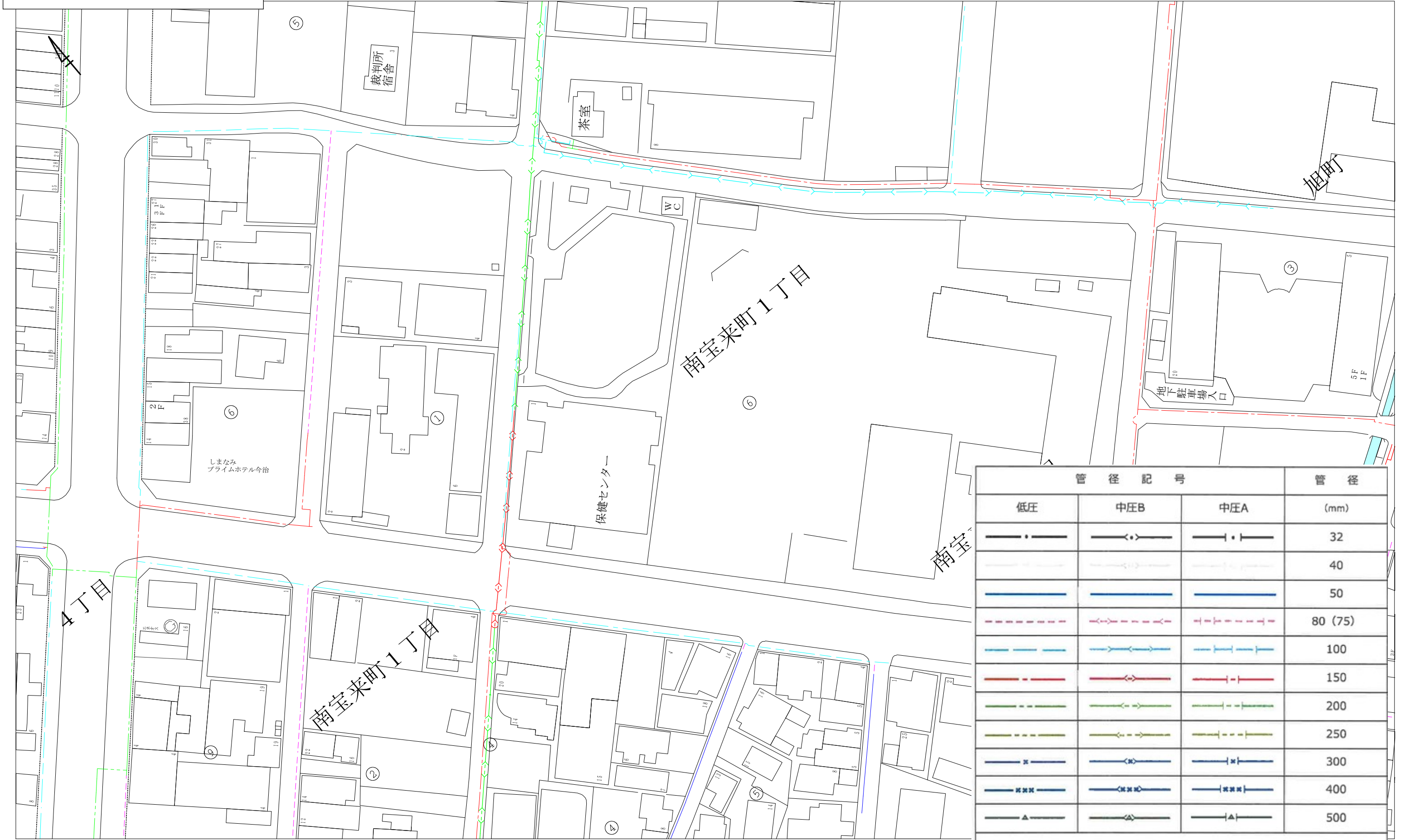


下水道台帳図

インフラ現況図 下水道 1 / 1



上下水道部では、できる限り正確な情報の提供に努めておりますが、提供している図面情報は、現地を正確かつ詳細に測量したものではありません。また、下水道の工事や道路工事等が行われた場合、しばらくの間、図面と現地が整合しないことがあります。したがって、本図面を利用される際は、下水道管の位置などを現地で調査・確認のうえご利用ください。



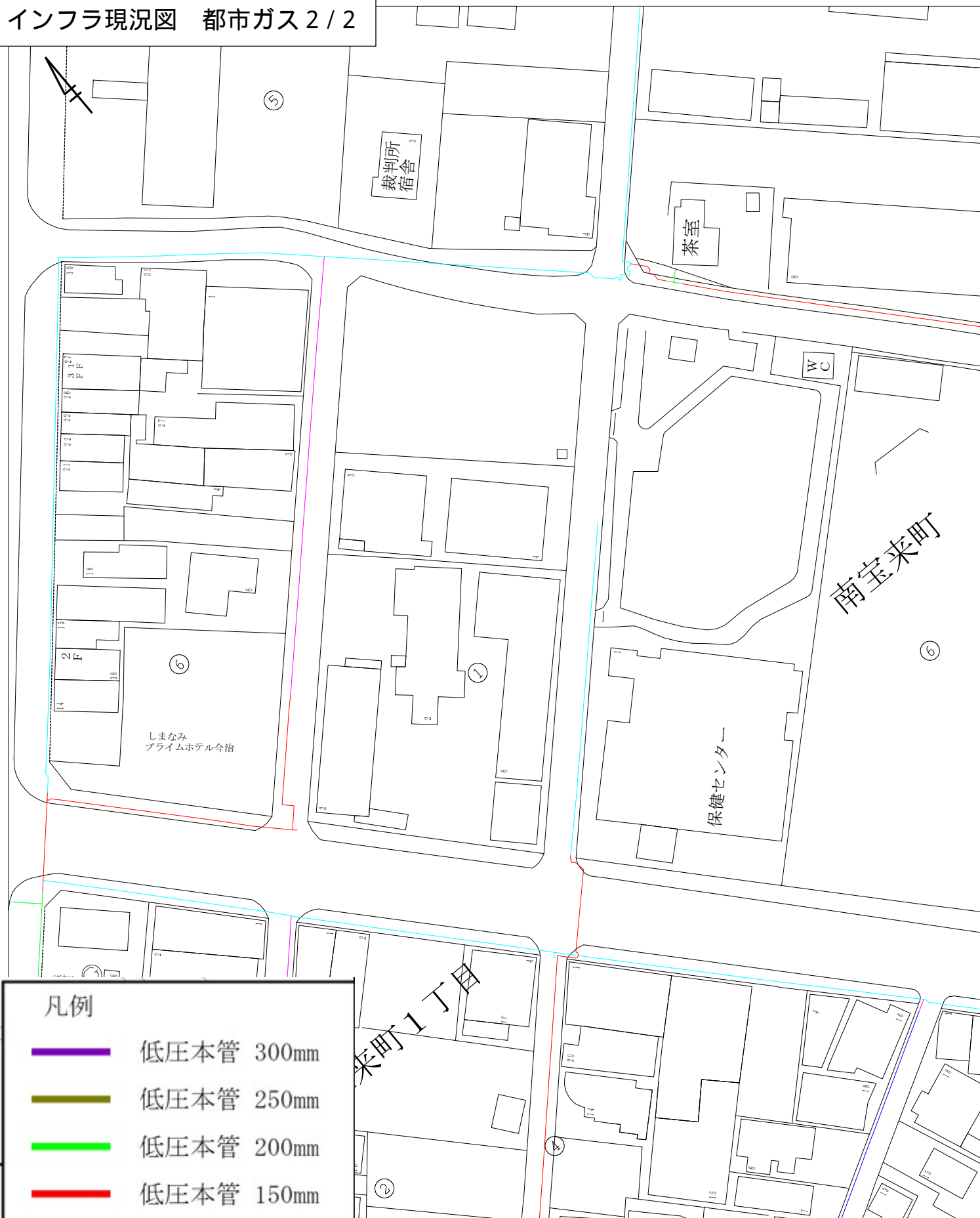
1/1000

0 100 m

ガス本管埋設状況図

2025年7月9日現在

インフラ現況図 都市ガス 2 / 2



注意事項

※引込管、中圧本管情報は記載しておりません。

四国ガス株式会社