

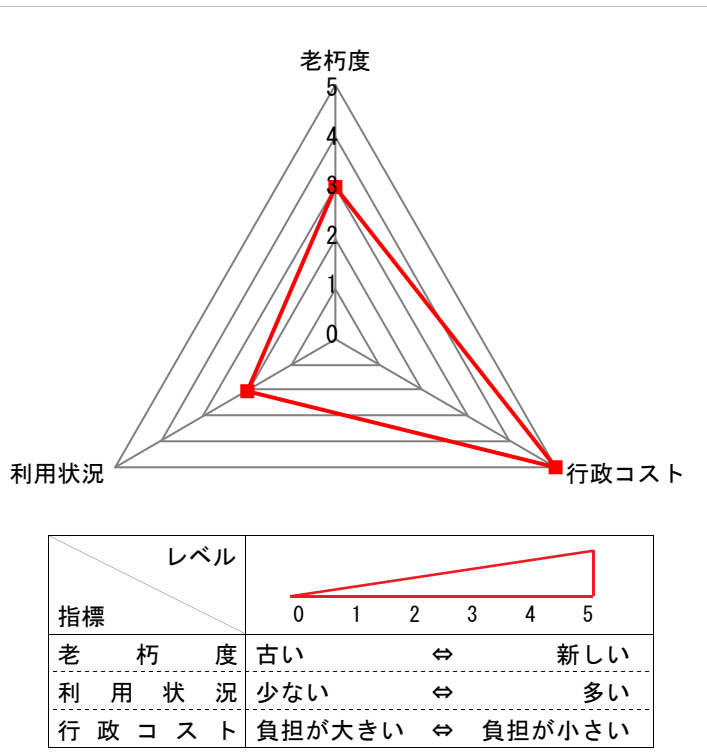
公共施設概要

H23年度

施設コード	35001	
施設分類	4. 産業振興施設	施設グループ 35. その他の観光課所管施設

1. 施設概要				2. 施設写真				
施設データ	施設名	今治地方観光情報センター						
	所在地	今治市北宝来町1丁目729-8 (今治駅構内)						
	管理担当課	産業部	観光課					
	施設の運営方法	直営						
	設置目的 (根拠条例等)		(1) 観光の紹介及び案内に関する事。 (2) 交通機関の案内に関する事。 (3) 宿泊施設のあっせんに関する事。 (4) 観光物産、伝統的工芸品等の展示及び紹介に関する事。 (5) 観光関係団体との連絡に関する事。以上の業務を行うことで、観光客の利便を図るため。					
(今治地方観光情報センターに関する規則)								
建物土地データ	主体構造	鉄骨鉄筋コンクリート造	階層	1階建て	内延床面積 (㎡)※複合施設	0.00	敷地面積 (㎡)	20.38
	経過年数 (建設年月日)	19年 (1992/11/25)	耐用年数	38年	避難場所指定の有無	無	バリアフリー対応実施の有無	有
	建物 (施設) 名	建物ごとの部屋 (機能) 名		主な用途		開館時間	使用料の有・無	
	今治地方観光情報センター	観光案内所		観光案内		9:00 ~ 19:00	無	
	他の部屋 (機能) 数 :		0					
	他の建物 (施設) 数 :		0					
	運営コスト	単 位 / 年 度			平成21年度	平成22年度	平成23年度	
		利 用 件 数			回 (件)	14,289	12,912	10,948
		延 べ 利 用 人 数			人	14,289	12,912	10,948
		実 利 用 人 数			人			
収 入			千円	116	116	116		
支 出			千円	3,454	3,157	3,138		
行政コスト (支出-収入)			千円	3,338	3,041	3,022		
1単位当たりコスト (支出/単位)		単位 (開館日 (359日))		円	9,619	8,792	8,736	
1人当たりコスト (支出/単位)		単位 (延べ利用人数)		円	242	245	287	

### 3. 指標



指標（名）	レベル
老朽度	3
利用状況	2
行政コスト	5

総合評価（観点別評価）		
観点	観点別評価結果	総合評価
代替性	C	D
有効性	A	
効率性	D	
PR性	E	


総合評価コメント	
施設の用途変更を含め市が保有する必要があるかを検証し、施設の設置目的や財産の用途の変更など、有効活用策を検討すべき施設	

(備考) 空欄となっている項目については、該当するデータがない、または現在データの集計・把握をしておりません。  
 なお、各項目の施設の詳細データにつきましては、施設詳細にてご確認ください。

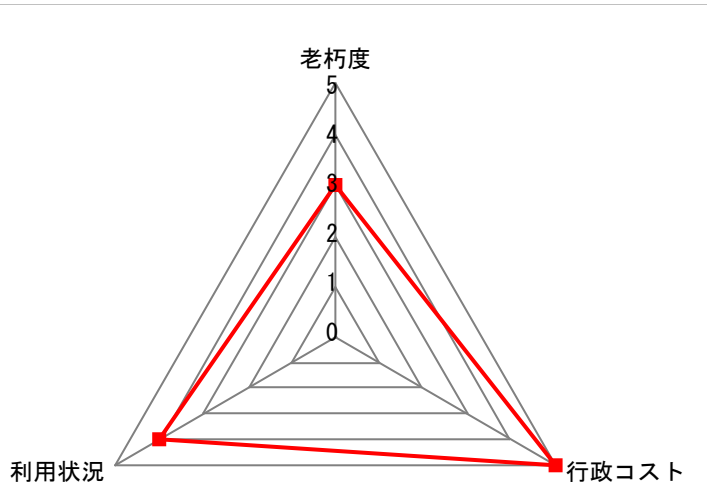
公共施設概要

H23年度

施設コード	35002	
施設分類	4. 産業振興施設	施設グループ 35. その他の観光課所管施設

1. 施設概要				2. 施設写真				
施設データ	施設名	今治市来島海峡展望館						
	所在地	今治市小浦町2丁目5番2号						
	管理担当課	産業部	観光課					
	施設の運営方法	直営						
	設置目的（根拠条例等）							
糸山公園を訪れる者に対する展望休憩施設及び展示施設として設置された。  （今治市来島海峡展望館条例）								
建物土地データ	主体構造	鉄骨鉄筋コンクリート造	階層	1階建て	延床面積 (㎡)	282.82	敷地面積 (㎡)	9,616.34
	経過年数 (建設年月日)	16年 (1996/03/29)	耐用年数	31年	避難場所指定の有無	無	バリアフリー対応実施の有無	有
	建物（施設）名	建物ごとの部屋（機能）名		主な用途			開館時間	使用料の有・無
	来島海峡展望館	休憩室		展望・休憩・物販			9:00 ~ 18:00	無
		展示室		展示室			9:00 ~ 18:00	無
		トイレ		トイレ			9:00 ~ 18:00	無
		他の部屋（機能）数 :		0				
運営コスト	単位 / 年度				平成21年度	平成22年度	平成23年度	
	利用件数				回 (件)	141,726	142,784	137,929
	延べ利用人数				人	141,726	142,784	137,929
	実利用人数				人			
	収入				千円	1,838	1,710	1,661
支出				千円	7,546	7,314	6,964	
行政コスト (支出-収入)				千円	5,708	5,604	5,303	
1単位当たりコスト (支出/単位)		単位 (開館日)		円	20,840	20,199	19,235	
1人当たりコスト (支出/単位)		単位 (延べ利用人数)		円	54	52	51	

### 3. 指標



指標（名）	レベル
老朽度	3
利用状況	4
行政コスト	5

総合評価（観点別評価）		
観点	観点別評価結果	総合評価
代替性	B	C
有効性	B	
効率性	D	
PR性	A	

レベル	0 1 2 3 4 5	
老朽度	古い	新しい
利用状況	少ない	多い
行政コスト	負担が大きい	負担が小さい

#### 総合評価コメント

管理運営主体の変更をはじめとした抜本的な管理運営方法を見直した上で存続

(備考) 空欄となっている項目については、該当するデータがない、または現在データの集計・把握をしておりません。  
 なお、各項目の施設の詳細データにつきましては、施設詳細にてご確認ください。

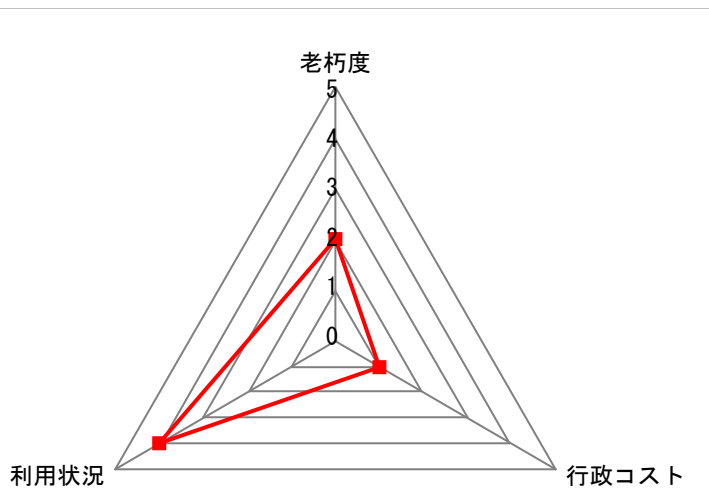
公共施設概要

H23年度

施設コード	35003	
施設分類	4. 産業振興施設	施設グループ 35. その他の観光課所管施設

1. 施設概要				2. 施設写真				
施設データ	施設名	今治市野間馬ハイランド						
	所在地	今治市野間甲 8 番地						
	管理担当課	産業部	観光課					
	施設の運営方法	その他（指定管理）						
	設置目的（根拠条例等）							
野間馬の保存育成及び活用を図るため。								
(今治市野間馬ハイランド条例)								
建物土地データ	主体構造	鉄骨鉄筋コンクリート造	階層	2階建て	延床面積 (㎡)	536.05	敷地面積 (㎡)	55,647.83
	経過年数 (建設年月日)	24年 (1988/04/01)	耐用年数	38年	避難場所指定の有無	無	バリアフリー対応実施の有無	有
	建物 (施設) 名	建物ごとの部屋 (機能) 名		主な用途		開館時間	使用料の有・無	
	今治市野間馬ハイランド	乗馬広場		乗馬		13:00 ~ 15:00	有	
		第1放牧場		放牧		0:00 ~ 24:00	無	
		第2放牧場		放牧		0:00 ~ 24:00	無	
		第3放牧場		放牧		0:00 ~ 24:00	無	
	他の部屋 (機能) 数 :		14					
	他の建物 (施設) 数 :		0					
	利用状況	単 位 / 年 度			平成21年度	平成22年度	平成23年度	
利 用 件 数			回 (件)	133,300	107,900	105,448		
延 べ 利 用 人 数			人	133,300	107,900	105,448		
実 利 用 人 数			人					
収 入			千円	5,971	4,190	3,891		
支 出			千円	57,698	58,249	56,393		
運営コスト	行政コスト (支出-収入)			千円	51,727	54,059	52,502	
	1単位当たりコスト (支出/単位)	単位 (乗馬開催日)		円	184,338	186,099	180,169	
	1人当たりコスト (支出/単位)	単位 (乗馬利用者数 (延べ利用者数))		円	433	540	535	

### 3. 指標



指標（名）	レベル
老朽度	2
利用状況	4
行政コスト	1

総合評価（観点別評価）		
観点	観点別評価結果	総合評価
代替性	B	C
有効性	B	
効率性	B	
PR性	C	

レベル	0 1 2 3 4 5	
指標	[Red line graph showing levels for Age, Usage, and Administrative Cost]	
老 朽 度	古い ⇔	新しい
利 用 状 況	少ない ⇔	多い
行 政 コ ス ト	負担が大きい ⇔	負担が小さい

#### 総合評価コメント

管理運営主体の変更をはじめとした抜本的な管理運営方法を見直した上で存続

(備考) 空欄となっている項目については、該当するデータがない、または現在データの集計・把握をしておりません。  
 なお、各項目の施設の詳細データにつきましては、施設詳細にてご確認ください。

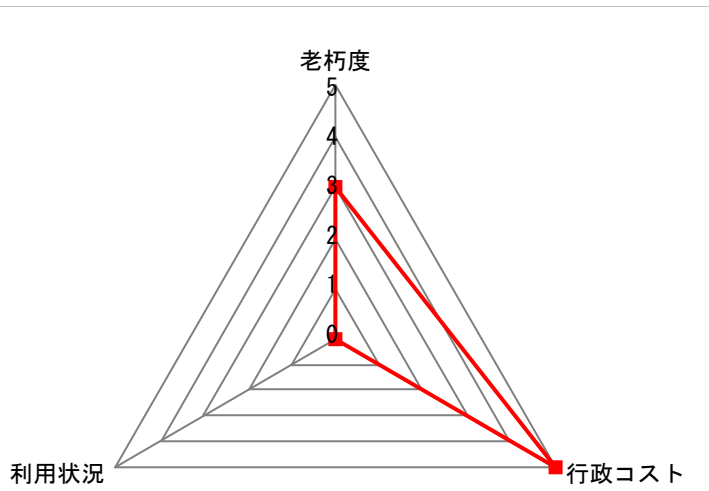
公共施設概要

H23年度

施設コード	35004	
施設分類	4. 産業振興施設	施設グループ 35. その他の観光課所管施設

1. 施設概要				2. 施設写真				
施設データ	施設名	今治市上浦自然環境活用センター						
	所在地	今治市上浦町井口7505番地						
	管理担当課	産業部	観光課					
	施設の運営方法	直営						
	設置目的（根拠条例等）		都市部と農村の交流を深め、地域農業の振興を図る。					
(今治市上浦自然環境活用センターの管理に関する要綱)								
建物土地データ	主体構造	鉄筋コンクリート造	階層	2階建て	内延床面積 (㎡)※複合施設	0.00	敷地面積 (㎡)	5,038.00
	経過年数 (建設年月日)	29年 (1983/04/30)	耐用年数	50年	避難場所指定の有無	無	バリアフリー対応実施の有無	無
	建物 (施設) 名	建物ごとの部屋 (機能) 名		主な用途		開館時間	使用料の有・無	
	上浦自然環境活用センター	事務室 (1F)		閉館状態		9:00 ~ 17:00	無	
		研修室 (1F)		閉館状態		9:00 ~ 17:00	無	
		農業資料室兼展示室 (1F)		閉館状態		9:00 ~ 17:00	無	
		管理人室 (1F)		閉館状態		9:00 ~ 17:00	無	
	他の部屋 (機能) 数 :		8					
	他の建物 (施設) 数 :		0					
	利用状況	単 位 / 年 度			平成21年度	平成22年度	平成23年度	
利 用 件 数			回 (件)					
延 べ 利 用 人 数			人					
実 利 用 人 数			人					
収 入			千円	0	0	0		
支 出			千円	141	343	60		
運営コスト	行政コスト (支出-収入)			千円	141	343	60	
	1単位当たりコスト (支出/単位)	単位 (休館中のため)		円				
	1人当たりコスト (支出/単位)	単位 (休館中のため)		円				

### 3. 指標



指標（名）	レベル
老朽度	3
利用状況	0
行政コスト	5

総合評価（観点別評価）		
観点	観点別評価結果	総合評価
代替性	E	E
有効性	E	
効率性	E	
PR性	E	

指標 \ レベル	0	1	2	3	4	5
老 朽 度	古い					新しい
利 用 状 況	少ない					多い
行 政 コ ス ト	負担が大きい					負担が小さい

#### 総合評価コメント

公の施設等として公共が保有すべき施設ではなく、廃止を検討すべき施設

(備考) 空欄となっている項目については、該当するデータがない、または現在データの集計・把握をしておりません。  
 なお、各項目の施設の詳細データにつきましては、施設詳細にてご確認ください。