


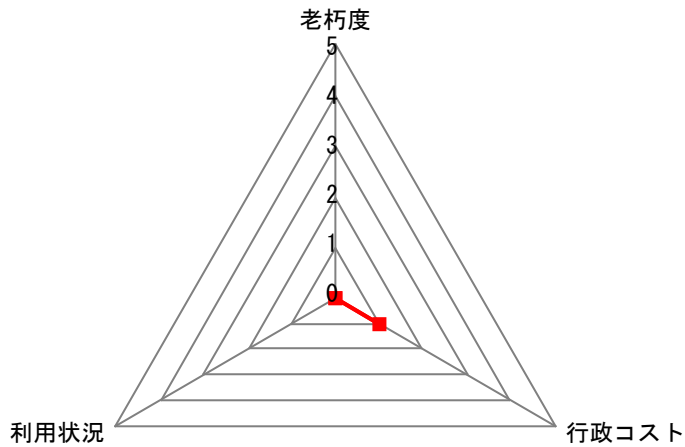
公共施設概要

H27年度

施設コード	09001		
施設分類	1. 基盤施設	施設グループ	09. 都市公園

1. 施設概要					2. 施設写真			
施設データ	施設名	吹揚公園						
	所在地	今治市通町3丁目1番地1						
	管理担当課	都市建設部	公園緑地課					
	施設の運営方法	直営						
	設置目的（根拠条例等）							
都市公園の健全な発達を図り、もって公共の福祉の増進に資することを目的とする。								
(今治市公園条例)								
建物土地データ	主体構造		階層	階建て	延床面積 (㎡)		敷地面積 (㎡)	73,721.80
	経過年数 (建設年月日)	59年 (1956/10/15)	耐用年数	年	避難場所指定の有無	無	バリアフリー対応実施の有無	有
	建物 (施設) 名	建物ごとの部屋 (機能) 名		主な用途			開館時間	使用料の有・無
	公園	広場		広場			0:00 ~ 24:00	有
		便所		便所			0:00 ~ 24:00	無
		便所		便所			0:00 ~ 24:00	無
		便所		便所			0:00 ~ 24:00	無
			他の部屋 (機能) 数 : 1					
		他の部屋 (機能) 数 :						
		他の建物 (施設) 数 : 0						
利用状況	単 位 / 年 度				平成25年度	平成26年度	平成27年度	
	利 用 件 数				回 (件)			
	延 べ 利 用 人 数				人			
	実 利 用 人 数				人			
運営コスト	収 入				千円	121	131	163
	支 出				千円	18,796	15,607	15,119
	行政コスト (支出-収入)				千円	18,675	15,476	14,956
	1単位当たりコスト (支出/単位)	単位 (開園日数365日 (366日))		円	51,496	42,759	41,309	
1人当たりコスト (支出/単位)	単位		円					

### 3. 指標



指標（名）	レベル
老朽度	0
利用状況	0
行政コスト	1


指標 \ レベル	0	1	2	3	4	5
老 朽 度	古い		⇔			新しい
利 用 状 況	少ない		⇔			多い
行 政 コ ス ト	負担が大きい		⇔			負担が小さい

(備考) 空欄となっている項目については、該当するデータがない、または現在データの集計・把握をしておりません。  
 なお、各項目の施設の詳細データにつきましては、施設詳細にてご確認ください。

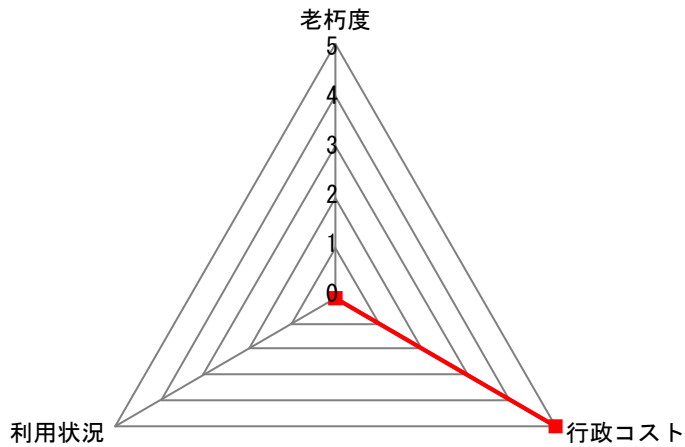
公共施設概要

H27年度

施設コード	09002		
施設分類	1. 基盤施設	施設グループ	09. 都市公園

1. 施設概要					2. 施設写真			
施設データ	施設名	御厩公園						
	所在地	今治市東門町3丁目2番地2						
	管理担当課	都市建設部	公園緑地課					
	施設の運営方法	直営						
	設置目的（根拠条例等）							
都市公園の健全な発達を図り、もって公共の福祉の増進に資することを目的とする。								
(今治市公園条例)								
建物土地データ	主体構造		階層	階建て	延床面積 (㎡)		敷地面積 (㎡)	6,483.00
	経過年数 (建設年月日)	43年 (1973/03/25)	耐用年数	年	避難場所指定の有無	無	バリアフリー対応実施の有無	有
	建物 (施設) 名	建物ごとの部屋 (機能) 名		主な用途			開館時間	使用料の有・無
	公園	広場		広場			0:00 ~ 24:00	有
		便所		便所			0:00 ~ 24:00	無
		遊具					0:00 ~ 24:00	無
			他の部屋 (機能) 数 :			0		
		他の部屋 (機能) 数 :						
		他の建物 (施設) 数 :			0			
利用状況	単 位 / 年 度				平成25年度	平成26年度	平成27年度	
	利 用 件 数				回 (件)			
	延 べ 利 用 人 数				人			
	実 利 用 人 数				人			
運営コスト	収 入				千円	11	12	14
	支 出				千円	1,494	1,168	890
	行政コスト (支出-収入)				千円	1,483	1,156	876
	1単位当たりコスト (支出/単位)	単位 (開園日数365日 (366日))		円	4,093	3,200	2,432	
1人当たりコスト (支出/単位)	単位		円					

### 3. 指標



指標（名）	レベル
老朽度	0
利用状況	0
行政コスト	5

指標 \ レベル	0	1	2	3	4	5
老 朽 度	古い					新しい
利 用 状 況	少ない					多い
行 政 コ ス ト	負担が大きい					負担が小さい

（備考）空欄となっている項目については、該当するデータがない、または現在データの集計・把握をしておりません。  
 なお、各項目の施設の詳細データにつきましては、施設詳細にてご確認ください。

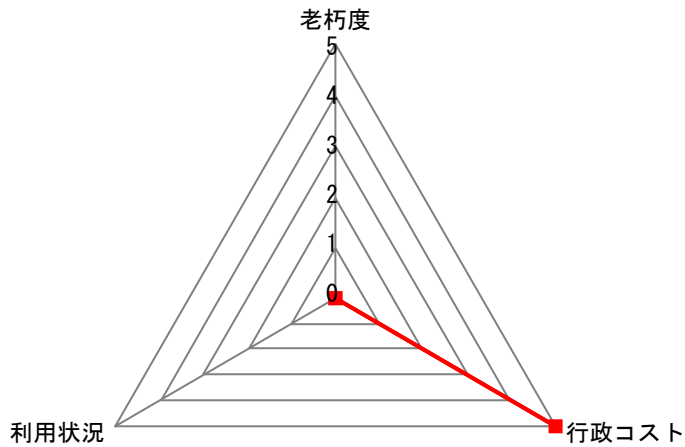
公共施設概要

H27年度

施設コード	09003	
施設分類	1. 基盤施設	施設グループ 09. 都市公園

1. 施設概要				2. 施設写真			
施設データ	施設名	葺敷公園					
	所在地	今治市葺敷町2丁目12番地2					
	管理担当課	都市建設部	公園緑地課				
	施設の運営方法	直営					
	設置目的（根拠条例等）						
都市公園の健全な発達を図り、もって公共の福祉の増進に資することを目的とする。							
(今治市公園条例)							
建物土地データ	主体構造		階層	階建て	延床面積 (㎡)	敷地面積 (㎡)	1,340.00
	経過年数 (建設年月日)	57年 (1959/03/20)	耐用年数	年	避難場所指定の有無	無	無
	建物 (施設) 名	建物ごとの部屋 (機能) 名		主な用途		開館時間	使用料の有・無
	公園	広場		広場		0:00 ~ 24:00	有
		便所		便所		0:00 ~ 24:00	無
		遊具				0:00 ~ 24:00	無
	他の部屋 (機能) 数 : 0						
	他の建物 (施設) 数 : 0						
	利用状況	単 位 / 年 度			平成25年度	平成26年度	平成27年度
		利 用 件 数			回 (件)		
延 べ 利 用 人 数			人				
実 利 用 人 数			人				
運営コスト	収 入			千円	2	2	3
	支 出			千円	468	520	500
	行政コスト (支出-収入)			千円	466	518	497
	1単位当たりコスト (支出/単位)	単位 (開園日数365日 (366日))		円	1,282	1,425	1,366
1人当たりコスト (支出/単位)	単位		円				

### 3. 指標



指標（名）	レベル
老朽度	0
利用状況	0
行政コスト	5


指標 \ レベル	0	1	2	3	4	5
老 朽 度	古い					新しい
利 用 状 況	少ない					多い
行 政 コ ス ト	負担が大きい					負担が小さい

（備考）空欄となっている項目については、該当するデータがない、または現在データの集計・把握をしておりません。  
 なお、各項目の施設の詳細データにつきましては、施設詳細にてご確認ください。

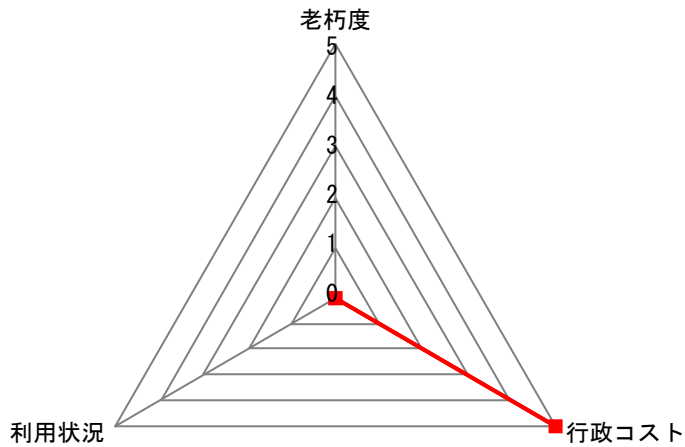
公共施設概要

H27年度

施設コード	09004
施設分類	1. 基盤施設
施設グループ	09. 都市公園

1. 施設概要				2. 施設写真				
施設データ	施設名	日吉公園						
	所在地	今治市南宝来町1丁目6番地1						
	管理担当課	都市建設部	公園緑地課					
	施設の運営方法	直営						
	設置目的（根拠条例等）							
都市公園の健全な発達を図り、もって公共の福祉の増進に資することを目的とする。								
(今治市公園条例)								
建物土地データ	主体構造		階層	階建て	延床面積 (㎡)		敷地面積 (㎡)	2,951.59
	経過年数 (建設年月日)	33年 (1983/03/25)	耐用年数	年	避難場所指定の有無	無	バリアフリー対応実施の有無	有
	建物 (施設) 名	建物ごとの部屋 (機能) 名		主な用途			開館時間	使用料の有・無
	公園	広場		広場			0:00 ~ 24:00	有
		便所		便所			0:00 ~ 24:00	無
		遊具					0:00 ~ 24:00	無
			他の部屋 (機能) 数 : 0					
			他の部屋 (機能) 数 :					
		他の建物 (施設) 数 : 0						
利用状況	単 位 / 年 度				平成25年度	平成26年度	平成27年度	
	利 用 件 数				回 (件)			
	延 べ 利 用 人 数				人			
	実 利 用 人 数				人			
運営コスト	収 入				千円	5	5	7
	支 出				千円	1,110	1,259	1,170
	行政コスト (支出-収入)				千円	1,105	1,254	1,163
	1単位当たりコスト (支出/単位)	単位 (開園日数365日 (366日))			円	3,041	3,449	3,197
	1人当たりコスト (支出/単位)	単位			円			

### 3. 指標



指標（名）	レベル
老朽度	0
利用状況	0
行政コスト	5

指標 \ レベル	0	1	2	3	4	5
老 朽 度	古い					新しい
利 用 状 況	少ない					多い
行 政 コ ス ト	負担が大きい					負担が小さい

（備考）空欄となっている項目については、該当するデータがない、または現在データの集計・把握をしておりません。  
 なお、各項目の施設の詳細データにつきましては、施設詳細にてご確認ください。



公共施設概要

H27年度

施設コード	09005	
施設分類	1. 基盤施設	施設グループ 09. 都市公園

1. 施設概要				2. 施設写真			
施設データ	施設名	森見公園					
	所在地	今治市別宮町2丁目3番地2					
	管理担当課	都市建設部	公園緑地課				
	施設の運営方法	直営					
	設置目的（根拠条例等）						
都市公園の健全な発達を図り、もって公共の福祉の増進に資することを目的とする。							
(今治市公園条例)							
建物土地データ	主体構造		階層	階建て	延床面積 (㎡)	敷地面積 (㎡)	7,190.00
	経過年数 (建設年月日)	44年 (1972/03/31)	耐用年数	年	避難場所指定の有無	無	有
	建物 (施設) 名	建物ごとの部屋 (機能) 名		主な用途		開館時間	使用料の有・無
	公園	広場		広場		0:00 ~ 24:00	有
		便所		便所		0:00 ~ 24:00	無
		便所 (障害者用)		便所		0:00 ~ 24:00	無
		遊具				0:00 ~ 24:00	無
	他の部屋 (機能) 数 : 0						
	他の建物 (施設) 数 : 0						
	利用状況	単 位 / 年 度			平成25年度	平成26年度	平成27年度
利 用 件 数			回 (件)				
延 べ 利 用 人 数			人				
実 利 用 人 数			人				
運営コスト	収 入			千円	12	13	16
	支 出			千円	1,327	1,591	1,707
	行政コスト (支出-収入)			千円	1,315	1,578	1,691
	1単位当たりコスト (支出/単位)	単位 (開園日数365日 (366日))		円	3,637	4,360	4,664
	1人当たりコスト (支出/単位)	単位		円			

### 3. 指標



指標（名）	レベル
老朽度	0
利用状況	0
行政コスト	5

指標 \ レベル	0	1	2	3	4	5
老 朽 度	古い					新しい
利 用 状 況	少ない					多い
行 政 コ ス ト	負担が大きい					負担が小さい

(備考) 空欄となっている項目については、該当するデータがない、または現在データの集計・把握をしておりません。  
 なお、各項目の施設の詳細データにつきましては、施設詳細にてご確認ください。

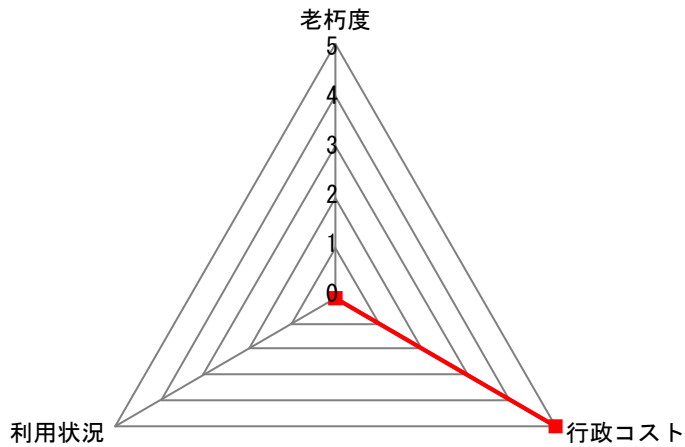
公共施設概要

H27年度

施設コード	09006	
施設分類	1. 基盤施設	施設グループ 09. 都市公園

1. 施設概要				2. 施設写真			
施設データ	施設名	辰の口公園					
	所在地	今治市通町1丁目1番地4					
	管理担当課	都市建設部	公園緑地課				
	施設の運営方法	直営					
	設置目的（根拠条例等）		都市公園の健全な発達を図り、もって公共の福祉の増進に資することを目的とする。  (今治市公園条例)				
建物土地データ	主体構造		階層	階建て	延床面積 (㎡)	敷地面積 (㎡)	4,726.33
	経過年数 (建設年月日)	59年 (1956/10/15)	耐用年数	年	避難場所指定の有無	無	有
	建物（施設）名	建物ごとの部屋（機能）名	主な用途		開館時間	使用料の有・無	
	公園	広場	広場		0:00 ~ 24:00	有	
		便所	便所		0:00 ~ 24:00	無	
		遊具			0:00 ~ 24:00	無	
	他の部屋（機能）数 :		0				
	他の建物（施設）数 :		0				
	利用状況	単 位 / 年 度			平成25年度	平成26年度	平成27年度
		利 用 件 数			回 (件)		
延 べ 利 用 人 数			人				
実 利 用 人 数			人				
収 入			千円	8	10		
支 出			千円	1,255	1,334		
運営コスト	行政コスト (支出-収入)			千円	1,247	1,324	
	1単位当たりコスト (支出/単位)	単位 (開園日数365日 (366日))	円	3,416	4,068	3,645	
	1人当たりコスト (支出/単位)	単位	円				

### 3. 指標



指標（名）	レベル
老朽度	0
利用状況	0
行政コスト	5


指標 \ レベル	0	1	2	3	4	5
老 朽 度	古い					新しい
利 用 状 況	少ない					多い
行 政 コ ス ト	負担が大きい					負担が小さい

（備考）空欄となっている項目については、該当するデータがない、または現在データの集計・把握をしておりません。  
 なお、各項目の施設の詳細データにつきましては、施設詳細にてご確認ください。

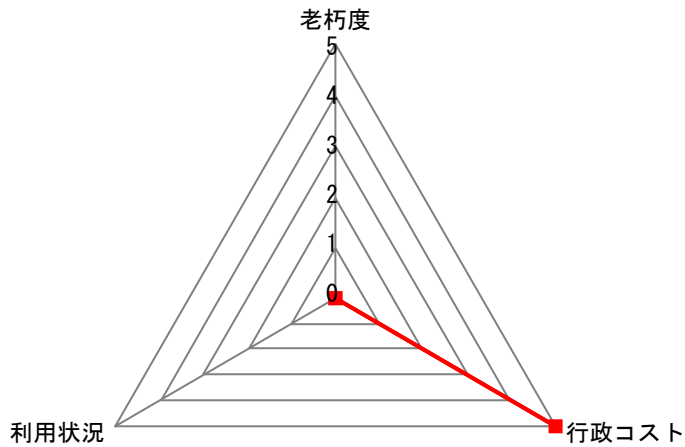
公共施設概要

H27年度

施設コード	09007	
施設分類	1. 基盤施設	施設グループ 09. 都市公園

1. 施設概要				2. 施設写真			
施設データ	施設名	弥生公園					
	所在地	今治市黄金町2丁目2番地4					
	管理担当課	都市建設部	公園緑地課				
	施設の運営方法	直営					
	設置目的（根拠条例等）						
都市公園の健全な発達を図り、もって公共の福祉の増進に資することを目的とする。							
(今治市公園条例)							
建物土地データ	主体構造		階層	階建て	延床面積 (㎡)	敷地面積 (㎡)	3,229.00
	経過年数 (建設年月日)	50年 (1966/03/31)	耐用年数	年	避難場所指定の有無	無	有
	建物 (施設) 名	建物ごとの部屋 (機能) 名		主な用途		開館時間	使用料の有・無
	公園	広場		広場		0:00 ~ 24:00	有
		便所		便所		0:00 ~ 24:00	無
		遊具				0:00 ~ 24:00	無
	他の部屋 (機能) 数 :		0				
	他の建物 (施設) 数 :		0				
	利用状況	単 位 / 年 度			平成25年度	平成26年度	平成27年度
		利 用 件 数			回 (件)		
延 べ 利 用 人 数			人				
実 利 用 人 数			人				
運営コスト	収 入			千円	5	6	7
	支 出			千円	1,024	1,089	1,103
	行政コスト (支出-収入)			千円	1,019	1,083	1,096
	1単位当たりコスト (支出/単位)	単位 (開園日数365日 (366日))		円	2,805	2,984	3,014
1人当たりコスト (支出/単位)	単位		円				

### 3. 指標



指標（名）	レベル
老朽度	0
利用状況	0
行政コスト	5

指標 \ レベル	0	1	2	3	4	5
老 朽 度	古い					新しい
利 用 状 況	少ない					多い
行 政 コ ス ト	負担が大きい					負担が小さい

（備考）空欄となっている項目については、該当するデータがない、または現在データの集計・把握をしておりません。  
 なお、各項目の施設の詳細データにつきましては、施設詳細にてご確認ください。

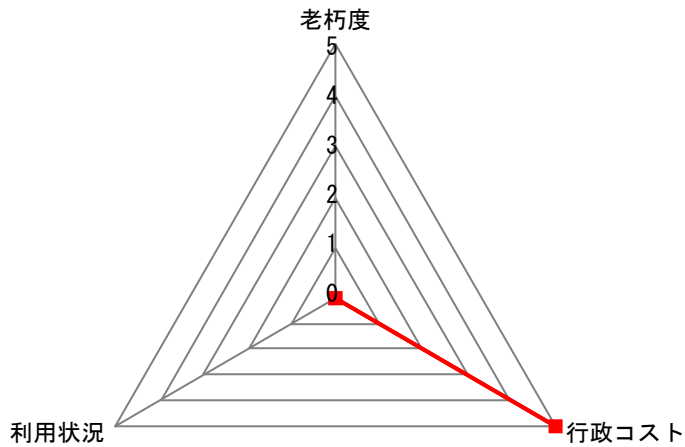
公共施設概要

H27年度

施設コード	09008	
施設分類	1. 基盤施設	施設グループ 09. 都市公園

1. 施設概要				2. 施設写真					
施設データ	施設名	蓮池公園							
	所在地	今治市末広町4丁目5番地2							
	管理担当課	都市建設部	公園緑地課						
	施設の運営方法	直営							
	設置目的（根拠条例等）								
都市公園の健全な発達を図り、もって公共の福祉の増進に資することを目的とする。  （今治市公園条例）									
建物土地データ	主体構造		階層	階建て	延床面積 (㎡)		敷地面積 (㎡)	1,590.00	
	経過年数 (建設年月日)	54年 (1962/04/01)	耐用年数	年	避難場所指定の有無	無	バリアフリー対応実施の有無	有	
	建物（施設）名	建物ごとの部屋（機能）名		主な用途			開館時間	使用料の有・無	
	公園	広場		広場			0:00 ~ 24:00	有	
		便所		便所			0:00 ~ 24:00	無	
		遊具					0:00 ~ 24:00	無	
			他の部屋（機能）数 :			0			
		他の建物（施設）数 :			0				
利用状況	単 位 / 年 度				平成25年度	平成26年度	平成27年度		
	利 用 件 数				回 (件)				
	延 べ 利 用 人 数				人				
	実 利 用 人 数				人				
運営コスト	収 入				千円	3	3	4	
	支 出				千円	434	456	479	
	行政コスト (支出-収入)				千円	431	453	475	
	1単位当たりコスト (支出/単位)	単位 (開園日数365日 (366日))		円	1,189	1,249	1,309		
1人当たりコスト (支出/単位)	単位		円						

### 3. 指標



指標（名）	レベル
老朽度	0
利用状況	0
行政コスト	5

指標 \ レベル	0	1	2	3	4	5
老 朽 度	古い					新しい
利 用 状 況	少ない					多い
行 政 コ ス ト	負担が大きい					負担が小さい


（備考）空欄となっている項目については、該当するデータがない、または現在データの集計・把握をしておりません。  
 なお、各項目の施設の詳細データにつきましては、施設詳細にてご確認ください。



公共施設概要

H27年度

施設コード	09009		
施設分類	1. 基盤施設	施設グループ	09. 都市公園

1. 施設概要				2. 施設写真				
施設データ	施設名	別宮公園						
	所在地	今治市南大門町4丁目8番地1						
	管理担当課	都市建設部	公園緑地課					
	施設の運営方法	直営						
	設置目的（根拠条例等）							
都市公園の健全な発達を図り、もって公共の福祉の増進に資することを目的とする。								
(今治市公園条例)								
建物土地データ	主体構造		階層	階建て	延床面積 (㎡)		敷地面積 (㎡)	2,264.00
	経過年数 (建設年月日)	54年 (1962/04/01)	耐用年数	年	避難場所指定の有無	無	バリアフリー対応実施の有無	無
	建物(施設)名	建物ごとの部屋(機能)名		主な用途			開館時間	使用料の有・無
	公園	広場		広場			0:00 ~ 24:00	有
		便所		便所			0:00 ~ 24:00	無
		遊具					0:00 ~ 24:00	無
			他の部屋(機能)数 : 0					
		他の部屋(機能)数 :						
		他の建物(施設)数 : 0						
利用状況	単 位 / 年 度				平成25年度	平成26年度	平成27年度	
	利 用 件 数				回(件)			
	延 べ 利 用 人 数				人			
実 利 用 人 数				人				
運営コスト	収 入				千円	4	4	5
	支 出				千円	632	870	635
	行政コスト(支出-収入)				千円	628	866	630
	1単位当たりコスト(支出/単位)	単位(開園日数365日(366日))			円	1,732	2,384	1,735
	1人当たりコスト(支出/単位)	単位			円			

### 3. 指標



指標（名）	レベル
老朽度	0
利用状況	0
行政コスト	5


指標 \ レベル	0	1	2	3	4	5
老 朽 度	古い					新しい
利 用 状 況	少ない					多い
行 政 コ ス ト	負担が大きい					負担が小さい

（備考）空欄となっている項目については、該当するデータがない、または現在データの集計・把握をしておりません。  
 なお、各項目の施設の詳細データにつきましては、施設詳細にてご確認ください。

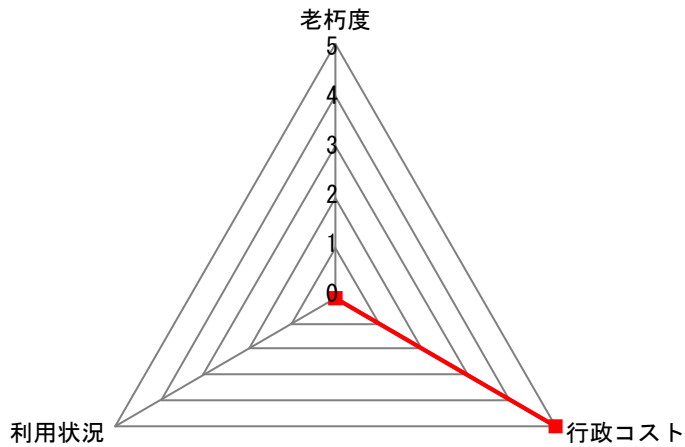
公共施設概要

H27年度

施設コード	09010	
施設分類	1. 基盤施設	施設グループ 09. 都市公園

1. 施設概要				2. 施設写真			
施設データ	施設名	大山祇公園					
	所在地	今治市別宮町3丁目6番地2					
	管理担当課	都市建設部	公園緑地課				
	施設の運営方法	直営					
	設置目的（根拠条例等）		都市公園の健全な発達を図り、もって公共の福祉の増進に資することを目的とする。  (今治市公園条例)				
建物土地データ	主体構造		階層	階建て	延床面積 (㎡)	敷地面積 (㎡)	1,507.00
	経過年数 (建設年月日)	55年 (1961/03/30)	耐用年数	年	避難場所指定の有無	無	無
	建物（施設）名	建物ごとの部屋（機能）名		主な用途		開館時間	使用料の有・無
	公園	広場		広場		0:00 ~ 24:00	有
		便所		便所		0:00 ~ 24:00	無
		遊具				0:00 ~ 24:00	無
			他の部屋（機能）数 :		0		
		他の建物（施設）数 :		0			
利用状況	単 位 / 年 度			平成25年度	平成26年度	平成27年度	
	利 用 件 数			回 (件)			
	延 べ 利 用 人 数			人			
	実 利 用 人 数			人			
運営コスト	収 入			千円	2	3	
	支 出			千円	4,237	730	
	行政コスト (支出-収入)			千円	4,235	727	
	1単位当たりコスト (支出/単位)	単位 (開園日数365日 (366日))		円	11,608	2,000	
1人当たりコスト (支出/単位)	単位		円				

### 3. 指標



指標（名）	レベル
老朽度	0
利用状況	0
行政コスト	5


指標 \ レベル	0	1	2	3	4	5
老 朽 度	古い					新しい
利 用 状 況	少ない					多い
行 政 コ ス ト	負担が大きい					負担が小さい

（備考）空欄となっている項目については、該当するデータがない、または現在データの集計・把握をしておりません。  
 なお、各項目の施設の詳細データにつきましては、施設詳細にてご確認ください。

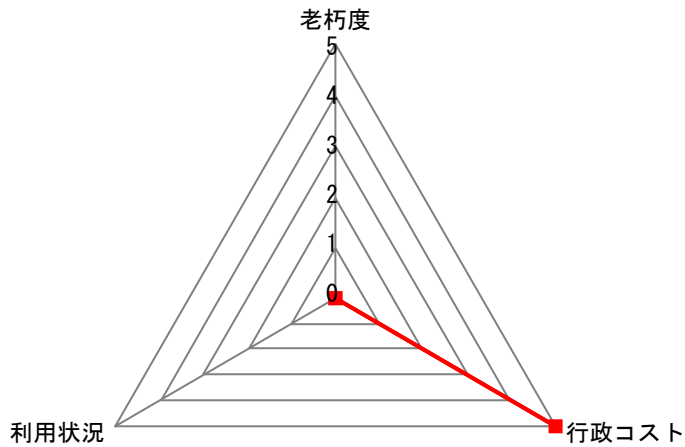
公共施設概要

H27年度

施設コード	09011	
施設分類	1. 基盤施設	施設グループ 09. 都市公園

1. 施設概要				2. 施設写真				
施設データ	施設名	慶応公園						
	所在地	今治市本町5丁目甲731番地1						
	管理担当課	都市建設部	公園緑地課					
	施設の運営方法	直営						
	設置目的（根拠条例等）		都市公園の健全な発達を図り、もって公共の福祉の増進に資することを目的とする。  (今治市公園条例)					
建物土地データ	主体構造		階層	階建て	延床面積 (㎡)		敷地面積 (㎡)	3,216.00
	経過年数 (建設年月日)	56年 (1960/03/31)	耐用年数	年	避難場所指定の有無	無	バリアフリー対応実施の有無	有
	建物（施設）名	建物ごとの部屋（機能）名		主な用途			開館時間	使用料の有・無
	公園	広場		広場			0:00 ~ 24:00	有
		便所		便所			0:00 ~ 24:00	無
		遊具					0:00 ~ 24:00	無
			他の部屋（機能）数 :			0		
		他の部屋（機能）数 :						
		他の建物（施設）数 :			0			
利用状況	単 位 / 年 度			平成25年度	平成26年度	平成27年度		
	利 用 件 数			回 (件)				
	延 べ 利 用 人 数			人				
	実 利 用 人 数			人				
運営コスト	収 入			千円	5	6	7	
	支 出			千円	761	898	910	
	行政コスト (支出-収入)			千円	756	892	903	
	1単位当たりコスト (支出/単位)	単位 (開園日数365日 (366日))		円	2,085	2,460	2,486	
1人当たりコスト (支出/単位)	単位		円					

### 3. 指標



指標（名）	レベル
老朽度	0
利用状況	0
行政コスト	5

指標 \ レベル	0	1	2	3	4	5
老 朽 度	古い					新しい
利 用 状 況	少ない					多い
行 政 コ ス ト	負担が大きい					負担が小さい

(備考) 空欄となっている項目については、該当するデータがない、または現在データの集計・把握をしておりません。  
 なお、各項目の施設の詳細データにつきましては、施設詳細にてご確認ください。

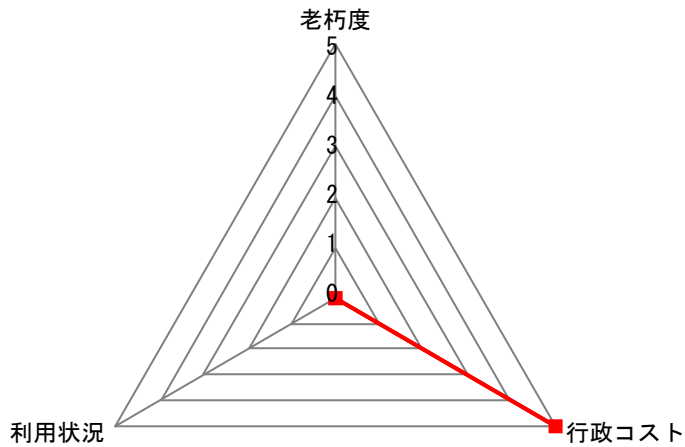
公共施設概要

H27年度

施設コード	09013	
施設分類	1. 基盤施設	施設グループ 09. 都市公園

1. 施設概要				2. 施設写真				
施設データ	施設名	城南公園						
	所在地	今治市枝堀町1丁目6番地8						
	管理担当課	都市建設部	公園緑地課					
	施設の運営方法	直営						
	設置目的（根拠条例等）							
都市公園の健全な発達を図り、もって公共の福祉の増進に資することを目的とする。								
(今治市公園条例)								
建物土地データ	主体構造		階層	階建て	延床面積 (㎡)		敷地面積 (㎡)	1,194.00
	経過年数 (建設年月日)	50年 (1966/03/31)	耐用年数	年	避難場所指定の有無	無	バリアフリー対応実施の有無	有
	建物 (施設) 名	建物ごとの部屋 (機能) 名		主な用途			開館時間	使用料の有・無
	公園	広場		広場			0:00 ~ 24:00	有
		便所		便所			0:00 ~ 24:00	無
		遊具					0:00 ~ 24:00	無
		他の部屋 (機能) 数 :		0				
他の建物 (施設) 数 :				0				
利用状況	単 位 / 年 度				平成25年度	平成26年度	平成27年度	
	利 用 件 数				回 (件)			
	延 べ 利 用 人 数				人			
	実 利 用 人 数				人			
運営コスト	収 入				千円	2	2	3
	支 出				千円	411	322	323
	行政コスト (支出-収入)				千円	409	320	320
	1単位当たりコスト (支出/単位)	単位 (開園日数365日 (366日))		円	1,126	882	883	
1人当たりコスト (支出/単位)	単位		円					

### 3. 指標



指標（名）	レベル
老朽度	0
利用状況	0
行政コスト	5

指標 \ レベル	0	1	2	3	4	5
老 朽 度	古い					新しい
利 用 状 況	少ない					多い
行 政 コ ス ト	負担が大きい					負担が小さい


（備考）空欄となっている項目については、該当するデータがない、または現在データの集計・把握をしておりません。  
 なお、各項目の施設の詳細データにつきましては、施設詳細にてご確認ください。



公共施設概要

H27年度

施設コード	09014	
施設分類	1. 基盤施設	施設グループ 09. 都市公園

1. 施設概要				2. 施設写真				
施設データ	施設名	美保町公園						
	所在地	今治市美保町2丁目甲1038番地1						
	管理担当課	都市建設部	公園緑地課					
	施設の運営方法	直営						
	設置目的（根拠条例等）							
都市公園の健全な発達を図り、もって公共の福祉の増進に資することを目的とする。								
(今治市公園条例)								
建物土地データ	主体構造		階層	階建て	延床面積 (㎡)		敷地面積 (㎡)	800.00
	経過年数 (建設年月日)	57年 (1959/02/04)	耐用年数	年	避難場所指定の有無	無	バリアフリー対応実施の有無	無
	建物 (施設) 名	建物ごとの部屋 (機能) 名		主な用途			開館時間	使用料の有・無
	公園	広場		広場			0:00 ~ 24:00	有
		便所		便所			0:00 ~ 24:00	無
		遊具					0:00 ~ 24:00	無
			他の部屋 (機能) 数 : 0					
			他の部屋 (機能) 数 :					
		他の建物 (施設) 数 : 0						
利用状況	単 位 / 年 度				平成25年度	平成26年度	平成27年度	
	利 用 件 数				回 (件)			
	延 べ 利 用 人 数				人			
実 利 用 人 数				人				
運営コスト	収 入				千円	1	1	2
	支 出				千円	1,371	188	162
	行政コスト (支出-収入)				千円	1,370	187	160
	1単位当たりコスト (支出/単位)	単位 (開園日数365日 (366日))		円	3,756	515	443	
	1人当たりコスト (支出/単位)	単位		円				

### 3. 指標



指標（名）	レベル
老朽度	0
利用状況	0
行政コスト	5

指標 \ レベル	0	1	2	3	4	5
老 朽 度	古い					新しい
利 用 状 況	少ない					多い
行 政 コ ス ト	負担が大きい					負担が小さい

（備考）空欄となっている項目については、該当するデータがない、または現在データの集計・把握をしておりません。  
 なお、各項目の施設の詳細データにつきましては、施設詳細にてご確認ください。

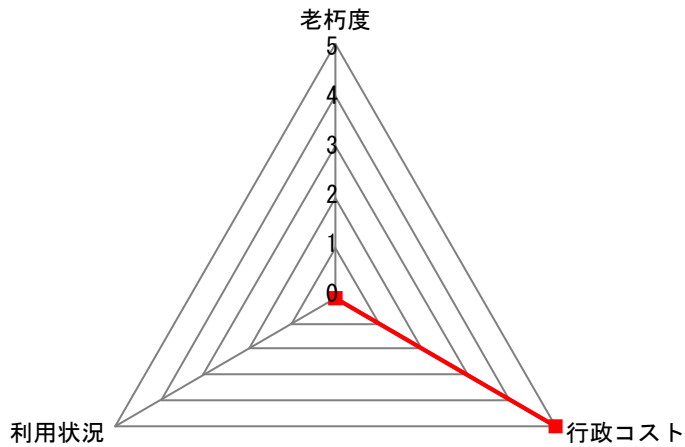
公共施設概要

H27年度

施設コード	09015
施設分類	1. 基盤施設
施設グループ	09. 都市公園

1. 施設概要						2. 施設写真		
施設データ	施設名	小浦公園						
	所在地	今治市小浦町2丁目戊60番地9						
	管理担当課	都市建設部		公園緑地課				
	施設の運営方法	直営						
	設置目的（根拠条例等）							
都市公園の健全な発達を図り、もって公共の福祉の増進に資することを目的とする。								
(今治市公園条例)								
建物土地データ	主体構造		階層	階建て	延床面積 (㎡)	敷地面積 (㎡)	586.00	
	経過年数 (建設年月日)	41年 (1975/03/27)	耐用年数	年	避難場所指定の有無	無	バリアフリー対応実施の有無	無
	建物（施設）名	建物ごとの部屋（機能）名		主な用途		開館時間	使用料の有・無	
	公園	広場				0:00 ~ 24:00	有	
		遊具				0:00 ~ 24:00	無	
	他の部屋（機能）数：				0			
	他の建物（施設）数：							
	利用状況	単 位 / 年 度				平成25年度	平成26年度	平成27年度
		利 用 件 数			回 (件)			
延 べ 利 用 人 数			人					
実 利 用 人 数			人					
運営コスト	収 入			千円	1	1	1	
	支 出			千円	534	175	176	
	行政コスト (支出-収入)			千円	533	174	175	
	1単位当たりコスト (支出/単位)	単位 (開園日数365日 (366日))		円	1,463	479	481	
1人当たりコスト (支出/単位)	単位		円					

### 3. 指標



指標（名）	レベル
老朽度	0
利用状況	0
行政コスト	5

指標 \ レベル	0	1	2	3	4	5
老 朽 度	古い					新しい
利 用 状 況	少ない					多い
行 政 コ ス ト	負担が大きい					負担が小さい

（備考）空欄となっている項目については、該当するデータがない、または現在データの集計・把握をしておりません。  
 なお、各項目の施設の詳細データにつきましては、施設詳細にてご確認ください。

公共施設概要

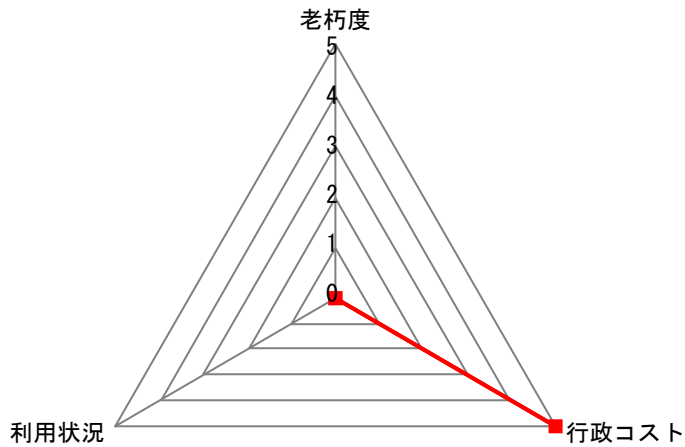
H27年度

施設コード	09016
施設分類	1. 基盤施設
施設グループ	09. 都市公園

1. 施設概要		2. 施設写真						
施設データ	施設名	高地公園						
	所在地	今治市高地町2丁目乙432番地3						
	管理担当課	都市建設部		公園緑地課				
	施設の運営方法	直営						
	設置目的（根拠条例等）	都市公園の健全な発達を図り、もって公共の福祉の増進に資することを目的とする。  (今治市公園条例)						
建物土地データ	主体構造		階層	階建て	延床面積 (㎡)		敷地面積 (㎡)	915.00
	経過年数 (建設年月日)	52年 (1964/04/01)	耐用年数	年	避難場所指定の有無	無	バリアフリー対応実施の有無	無
	建物 (施設) 名	建物ごとの部屋 (機能) 名		主な用途			開館時間	使用料の有・無
	公園	広場		-			0:00 ~ 24:00	有
		遊具		-			0:00 ~ 24:00	無
		他の部屋 (機能) 数 :		0				
運営コスト	他の建物 (施設) 数 :				0			
	単位 / 年度				平成25年度	平成26年度	平成27年度	
	利用件数				回 (件)			
	延べ利用人数				人			
	実利用人数				人			
	収入				千円	2	2	
	支出				千円	1,662	305	
行政コスト (支出-収入)				千円	1,660	303		
1単位当たりコスト (支出/単位)		単位 (開園日数365日 (366日))		円	4,553	836		
1人当たりコスト (支出/単位)		単位		円		691		



### 3. 指標



指標（名）	レベル
老朽度	0
利用状況	0
行政コスト	5


指標 \ レベル	0	1	2	3	4	5
老 朽 度	古い					新しい
利 用 状 況	少ない					多い
行 政 コ ス ト	負担が大きい					負担が小さい

（備考）空欄となっている項目については、該当するデータがない、または現在データの集計・把握をしておりません。  
 なお、各項目の施設の詳細データにつきましては、施設詳細にてご確認ください。

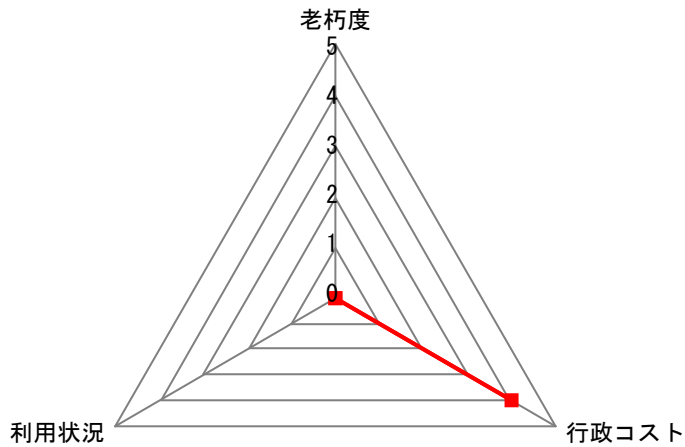
公共施設概要

H27年度

施設コード	09017	
施設分類	1. 基盤施設	施設グループ 09. 都市公園

1. 施設概要				2. 施設写真				
施設データ	施設名	波止浜地掘公園						
	所在地	今治市地堀3丁目280番地1						
	管理担当課	都市建設部	公園緑地課					
	施設の運営方法	直営						
	設置目的（根拠条例等）							
都市公園の健全な発達を図り、もって公共の福祉の増進に資することを目的とする。  （今治市公園条例）								
建物土地データ	主体構造		階層	階建て	延床面積 (㎡)		敷地面積 (㎡)	4,797.00
	経過年数 (建設年月日)	34年 (1982/03/30)	耐用年数	年	避難場所指定の有無	無	バリアフリー対応実施の有無	有
	建物（施設）名	建物ごとの部屋（機能）名		主な用途			開館時間	使用料の有・無
	公園	広場		広場			0:00 ~ 24:00	有
		便所		便所			0:00 ~ 24:00	無
		遊具					0:00 ~ 24:00	無
			他の部屋（機能）数 :			0		
		他の部屋（機能）数 :						
		他の建物（施設）数 :			0			
利用状況	単 位 / 年 度				平成25年度	平成26年度	平成27年度	
	利 用 件 数				回 (件)			
	延 べ 利 用 人 数				人			
	実 利 用 人 数				人			
運営コスト	収 入				千円	8	9	11
	支 出				千円	1,375	1,691	1,795
	行政コスト (支出-収入)				千円	1,367	1,682	1,784
	1単位当たりコスト (支出/単位)	単位 (開園日数365日 (366日))			円	3,767	4,633	4,904
	1人当たりコスト (支出/単位)	単位			円			

### 3. 指標



指標（名）	レベル
老朽度	0
利用状況	0
行政コスト	4

指標 \ レベル	0	1	2	3	4	5
老 朽 度	古い					新しい
利 用 状 況	少ない					多い
行 政 コ ス ト	負担が大きい					負担が小さい


（備考）空欄となっている項目については、該当するデータがない、または現在データの集計・把握をしておりません。  
 なお、各項目の施設の詳細データにつきましては、施設詳細にてご確認ください。



公共施設概要

H27年度

施設コード	09019		
施設分類	1. 基盤施設	施設グループ	09. 都市公園

1. 施設概要				2. 施設写真				
施設データ	施設名	有津屋公園						
	所在地	今治市天保山町2丁目3番地						
	管理担当課	都市建設部	公園緑地課					
	施設の運営方法	直営						
	設置目的（根拠条例等）							
都市公園の健全な発達を図り、もって公共の福祉の増進に資することを目的とする。  （今治市公園条例）								
建物土地データ	主体構造		階層	階建て	延床面積 (㎡)		敷地面積 (㎡)	7,006.00
	経過年数 (建設年月日)	36年 (1980/01/31)	耐用年数	年	避難場所指定の有無	無	バリアフリー対応実施の有無	有
	建物 (施設) 名	建物ごとの部屋 (機能) 名		主な用途			開館時間	使用料の有・無
	公園	広場		広場			0:00 ~ 24:00	有
		便所		便所			0:00 ~ 24:00	無
		遊具					0:00 ~ 24:00	無
			他の部屋 (機能) 数 : 0					
		他の部屋 (機能) 数 :						
		他の建物 (施設) 数 : 0						
利用状況	単 位 / 年 度				平成25年度	平成26年度	平成27年度	
	利 用 件 数				回 (件)			
	延 べ 利 用 人 数				人			
	実 利 用 人 数				人			
運営コスト	収 入				千円	12	12	15
	支 出				千円	2,110	1,904	1,390
	行政コスト (支出-収入)				千円	2,098	1,892	1,375
	1単位当たりコスト (支出/単位)	単位 (開園日数365日 (366日))			円	5,781	5,216	3,798
1人当たりコスト (支出/単位)	単位			円				

### 3. 指標



指標（名）	レベル
老朽度	0
利用状況	0
行政コスト	5

指標 \ レベル	0	1	2	3	4	5
老 朽 度	古い					新しい
利 用 状 況	少ない					多い
行 政 コ ス ト	負担が大きい					負担が小さい

（備考）空欄となっている項目については、該当するデータがない、または現在データの集計・把握をしておりません。  
 なお、各項目の施設の詳細データにつきましては、施設詳細にてご確認ください。

公共施設概要

H27年度

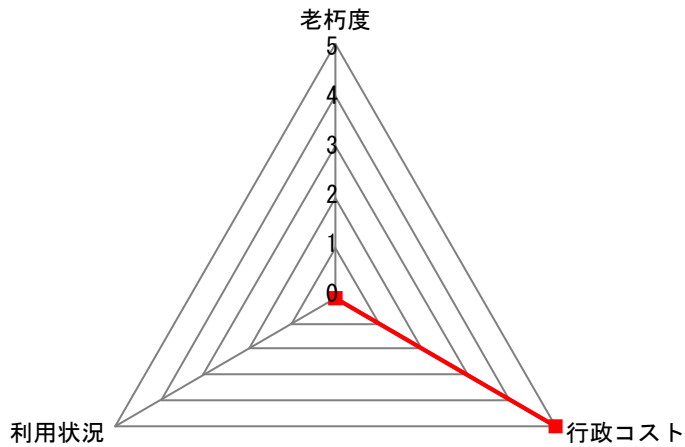
施設コード	09020
施設分類	1. 基盤施設
施設グループ	09. 都市公園

1. 施設概要		2. 施設写真
施設名	喜田村公園	
所在地	今治市喜田村5丁目819番地1	
管理担当課	都市建設部 公園緑地課	
施設の運営方法	直営	
設置目的（根拠条例等）		
都市公園の健全な発達を図り、もって公共の福祉の増進に資することを目的とする。		
(今治市公園条例)		

主体構造		階層	階建て	延床面積 (m <sup>2</sup> )		敷地面積 (m <sup>2</sup> )	806.55
経過年数 (建設年月日)	47年 (1968/10/30)	耐用年数	年	避難場所指定の有無	無	バリアフリー対応実施の有無	無
建物 (施設) 名	建物ごとの部屋 (機能) 名		主な用途			開館時間	使用料の有・無
公園	広場					0:00 ~ 24:00	有
	遊具					0:00 ~ 24:00	無
	他の部屋 (機能) 数 :		0				
他の建物 (施設) 数 :		0					

利用状況	単位 / 年度		平成25年度	平成26年度	平成27年度
	利用件数	回 (件)			
延べ利用人数	人				
実利用人数	人				
運営コスト	収入	千円	1	1	2
	支出	千円	973	474	476
	行政コスト (支出-収入)	千円	972	473	474
	1単位当たりコスト (支出/単位)	単位 (開園日数365日 (366日))	円	2,666	1,299
	1人当たりコスト (支出/単位)	単位	円		

### 3. 指標



指標（名）	レベル
老朽度	0
利用状況	0
行政コスト	5

指標 \ レベル	0	1	2	3	4	5
老 朽 度	古い					新しい
利 用 状 況	少ない					多い
行 政 コ ス ト	負担が大きい					負担が小さい

（備考）空欄となっている項目については、該当するデータがない、または現在データの集計・把握をしておりません。  
 なお、各項目の施設の詳細データにつきましては、施設詳細にてご確認ください。

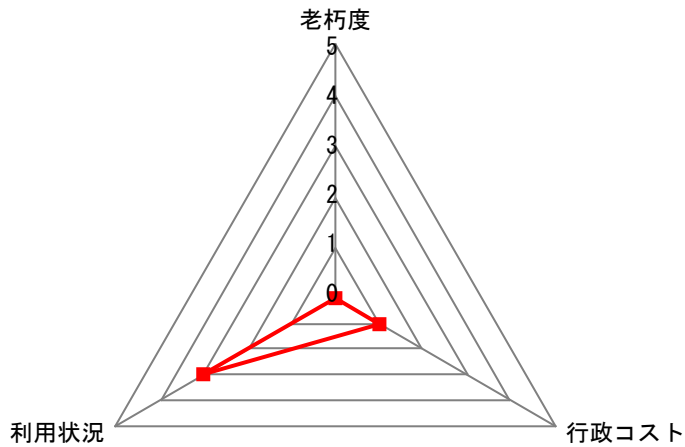
公共施設概要

H27年度

施設コード	09021	
施設分類	1. 基盤施設	施設グループ 09. 都市公園

1. 施設概要				2. 施設写真			
施設データ	施設名	桜井総合公園					
	所在地	今治市湯ノ浦乙58番地1					
	管理担当課	都市建設部	公園緑地課				
	施設の運営方法	その他（指定管理）					
	設置目的（根拠条例等）						
都市公園の健全な発達を図り、もって公共の福祉の増進に資することを目的とする。							
(今治市公園条例)							
建物土地データ	主体構造		階層	階建て	延床面積 (㎡)	敷地面積 (㎡)	157,759.00
	経過年数 (建設年月日)	38年 (1978/03/25)	耐用年数	年	避難場所指定の有無	無	無
	建物（施設）名	建物ごとの部屋（機能）名	主な用途		開館時間	使用料の有・無	
	公園	広場	広場		0:00 ~ 24:00	有	
		庭球場	庭球場		7:30 ~ 22:00	有	
		球技場	球技場		7:00 ~ 21:30	有	
		ボブスレー			9:00 ~ 16:30	有	
		他の部屋（機能）数 :		7			
		他の部屋（機能）数 :					
		他の建物（施設）数 :		0			
利用状況	単 位 / 年 度			平成25年度	平成26年度	平成27年度	
	利 用 件 数			回 (件)	51,582	51,509	56,899
	延 べ 利 用 人 数			人			
実 利 用 人 数			人				
運営コスト	収 入			千円	0	0	0
	支 出			千円	44,594	46,291	45,998
	行政コスト (支出-収入)			千円	44,594	46,291	45,998
	1単位当たりコスト (支出/単位)	単位 (開園日数365日 (366日))		円	122,175	126,825	125,678
	1人当たりコスト (支出/単位)	単位		円			

### 3. 指標




指標（名）	レベル
老朽度	0
利用状況	3
行政コスト	1

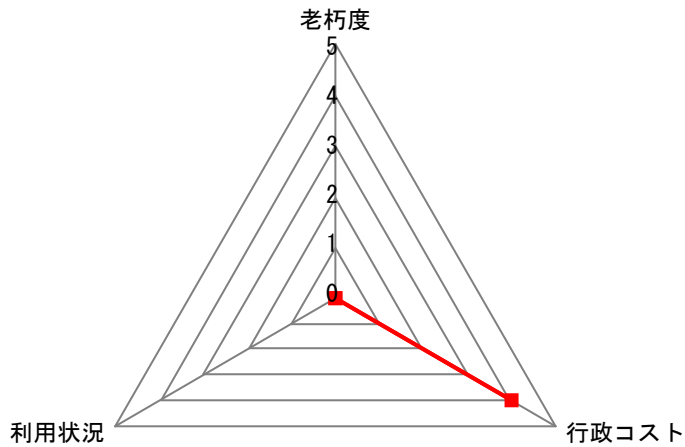
指標 \ レベル	0	1	2	3	4	5
老 朽 度	古い					新しい
利 用 状 況	少ない					多い
行 政 コ ス ト	負担が大きい					負担が小さい

（備考）空欄となっている項目については、該当するデータがない、または現在データの集計・把握をしておりません。  
 なお、各項目の施設の詳細データにつきましては、施設詳細にてご確認ください。

施設コード	09022	
施設分類	1. 基盤施設	施設グループ 09. 都市公園

1. 施設概要						2. 施設写真			
施設データ	施設名	国分公園							
	所在地	今治市桜井団地2丁目1番地8地先							
	管理担当課	都市建設部		公園緑地課					
	施設の運営方法	直営							
		設置目的（根拠条例等）							
		都市公園の健全な発達を図り、もって公共の福祉の増進に資することを目的とする。  (今治市公園条例)							
建物土地データ	主体構造		階層	階建て	延床面積 (㎡)		敷地面積 (㎡)	2,273.00	
	経過年数 (建設年月日)	46年 (1970/03/30)		耐用年数	年	避難場所指定の有無	無	バリアフリー対応実施の有無	無
	建物（施設）名	建物ごとの部屋（機能）名		主な用途			開館時間	使用料の有・無	
	公園	広場					0:00 ~ 24:00	有	
		遊具					0:00 ~ 24:00	無	
			他の部屋（機能）数： 0						
			他の建物（施設）数： 0						
利用状況	単 位 / 年 度				平成25年度	平成26年度	平成27年度		
	利 用 件 数				回（件）				
	延 べ 利 用 人 数				人				
	実 利 用 人 数				人				
運営コスト	収 入				千円	4	4	5	
	支 出				千円	8,968	1,040	2,082	
	行政コスト（支出-収入）				千円	8,964	1,036	2,077	
	1単位当たりコスト（支出/単位）	単位（開園日数365日（366日））			円	24,570	2,849	5,689	
	1人当たりコスト（支出/単位）	単位		円					

### 3. 指標



指標（名）	レベル
老朽度	0
利用状況	0
行政コスト	4

指標 \ レベル	0	1	2	3	4	5
老 朽 度	古い					新しい
利 用 状 況	少ない					多い
行 政 コ ス ト	負担が大きい					負担が小さい


（備考）空欄となっている項目については、該当するデータがない、または現在データの集計・把握をしておりません。  
 なお、各項目の施設の詳細データにつきましては、施設詳細にてご確認ください。



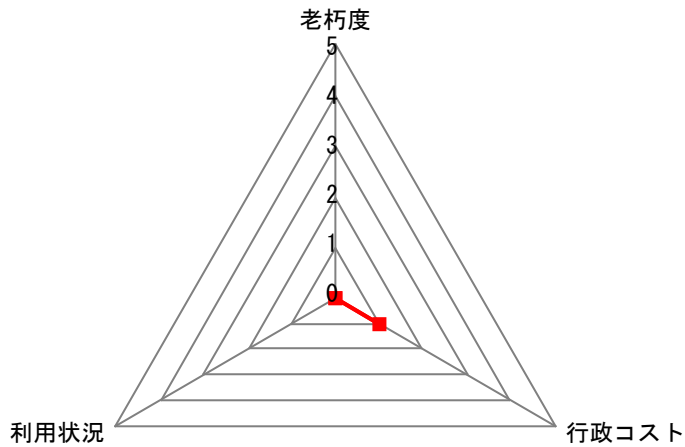
公共施設概要

H27年度

施設コード	09023	
施設分類	1. 基盤施設	施設グループ 09. 都市公園

1. 施設概要				2. 施設写真				
施設データ	施設名	市制50年記念公園						
	所在地	今治市山路662番地1						
	管理担当課	都市建設部	公園緑地課					
	施設の運営方法	直営						
	設置目的（根拠条例等）							
都市公園の健全な発達を図り、もって公共の福祉の増進に資することを目的とする。								
(今治市公園条例)								
建物土地データ	主体構造		階層	階建て	延床面積 (㎡)		敷地面積 (㎡)	86,455.00
	経過年数 (建設年月日)	43年 (1973/02/28)	耐用年数	年	避難場所指定の有無	無	バリアフリー対応実施の有無	有
	建物 (施設) 名	建物ごとの部屋 (機能) 名		主な用途			開館時間	使用料の有・無
	公園	広場		広場			0:00 ~ 24:00	有
		野外ステージ		野外ステージ、便所、管理棟			9:00 ~ 17:00	有
		売店		売店			9:00 ~ 17:00	無
		遊具					0:00 ~ 24:00	無
			他の部屋 (機能) 数 : 2					
		他の部屋 (機能) 数 :						
		他の建物 (施設) 数 : 0						
利用状況	単 位 / 年 度				平成25年度	平成26年度	平成27年度	
	利 用 件 数			回 (件)				
	延 べ 利 用 人 数			人				
実 利 用 人 数			人					
運営コスト	収 入			千円	764	1,009	1,041	
	支 出			千円	38,539	33,326	47,386	
	行政コスト (支出-収入)			千円	37,775	32,317	46,345	
	1単位当たりコスト (支出/単位)	単位 (開園日数365日 (366日))		円	105,586	91,304	129,470	
1人当たりコスト (支出/単位)	単位		円					

### 3. 指標



指標（名）	レベル
老朽度	0
利用状況	0
行政コスト	1


指標 \ レベル	0	1	2	3	4	5
老 朽 度	古い					新しい
利 用 状 況	少ない					多い
行 政 コ ス ト	負担が大きい					負担が小さい

（備考）空欄となっている項目については、該当するデータがない、または現在データの集計・把握をしておりません。  
 なお、各項目の施設の詳細データにつきましては、施設詳細にてご確認ください。

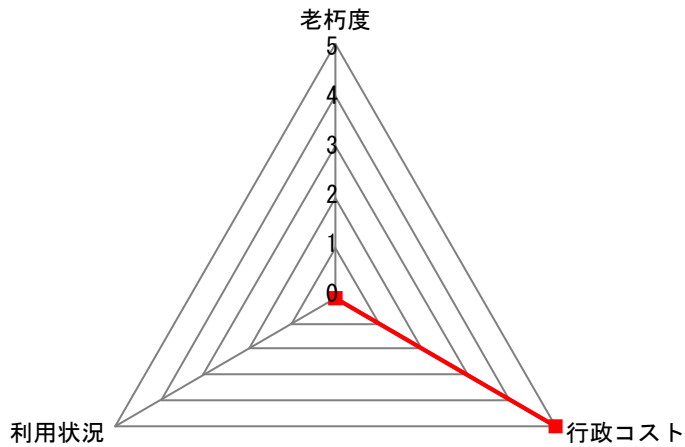
公共施設概要

H27年度

施設コード	09024	
施設分類	1. 基盤施設	施設グループ 09. 都市公園

1. 施設概要				2. 施設写真				
施設データ	施設名	国際児童年記念公園						
	所在地	今治市片山4丁目28番地1						
	管理担当課	都市建設部	公園緑地課					
	施設の運営方法	直営						
	設置目的（根拠条例等）							
都市公園の健全な発達を図り、もって公共の福祉の増進に資することを目的とする。								
(今治市公園条例)								
建物土地データ	主体構造		階層	階建て	延床面積 (㎡)	敷地面積 (㎡)	2,000.00	
	経過年数 (建設年月日)	36年 (1980/03/20)	耐用年数	年	避難場所指定の有無	無	無	
	建物 (施設) 名	建物ごとの部屋 (機能) 名		主な用途		開館時間	使用料の有・無	
	公園	広場		広場		0:00 ~ 24:00	有	
		便所		便所		0:00 ~ 24:00	無	
		遊具				0:00 ~ 24:00	無	
	他の部屋 (機能) 数 : 0							
	他の建物 (施設) 数 : 0							
	利用状況	単 位 / 年 度				平成25年度	平成26年度	平成27年度
		利 用 件 数				回 (件)		
延 べ 利 用 人 数				人				
実 利 用 人 数				人				
収 入				千円	3	4		
支 出				千円	18,624	931		
行政コスト (支出-収入)				千円	18,621	927		
運営コスト	1単位当たりコスト (支出/単位)	単位 (開園日数365日 (366日))		円	51,025	2,551	2,060	
	1人当たりコスト (支出/単位)	単位		円				

### 3. 指標



指標（名）	レベル
老朽度	0
利用状況	0
行政コスト	5

指標 \ レベル	0	1	2	3	4	5
老 朽 度	古い					新しい
利 用 状 況	少ない					多い
行 政 コ ス ト	負担が大きい					負担が小さい

（備考）空欄となっている項目については、該当するデータがない、または現在データの集計・把握をしておりません。  
 なお、各項目の施設の詳細データにつきましては、施設詳細にてご確認ください。

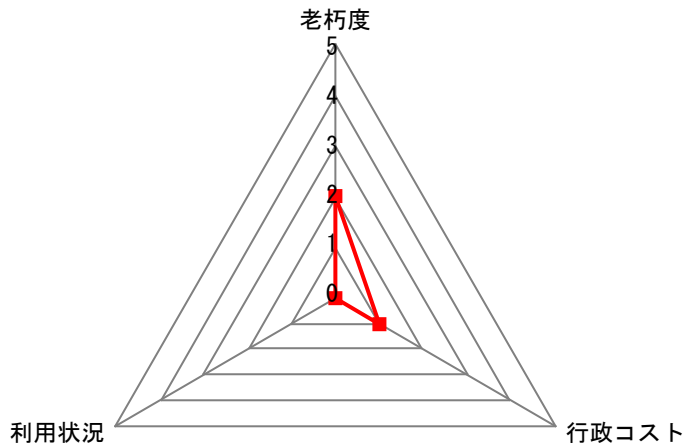
公共施設概要

H27年度

施設コード	09025
施設分類	1. 基盤施設
施設グループ	09. 都市公園

1. 施設概要				2. 施設写真				
施設データ	施設名	鹿ノ子池公園						
	所在地	今治市町谷乙13番地1						
	管理担当課	都市建設部	公園緑地課					
	施設の運営方法	直営						
	設置目的（根拠条例等）							
都市公園の健全な発達を図り、もって公共の福祉の増進に資することを目的とする。								
(今治市公園条例)								
建物土地データ	主体構造	鉄筋コンクリート造	階層	2階建て	延床面積 (㎡)	510.55	敷地面積 (㎡)	48,232.00
	経過年数 (建設年月日)	37年 (1979/03/30)	耐用年数	50年	避難場所指定の有無	無	バリアフリー対応実施の有無	無
	建物 (施設) 名	建物ごとの部屋 (機能) 名		主な用途			開館時間	使用料の有・無
	公園	広場		広場			0:00 ~ 24:00	有
		便所		便所			0:00 ~ 24:00	無
		便所		便所			0:00 ~ 24:00	無
		更衣室		更衣室			0:00 ~ 24:00	無
	他の部屋 (機能) 数 :		1					
	緑の相談所	緑の相談所	相談所			0:00 ~ 24:00	無	
	他の部屋 (機能) 数 :		0					
他の建物 (施設) 数 :		1						
利用状況	単 位 / 年 度				平成25年度	平成26年度	平成27年度	
	利 用 件 数				回 (件)			
	延 べ 利 用 人 数				人			
	実 利 用 人 数				人			
運営コスト	収 入				千円	79	86	106
	支 出				千円	29,363	26,365	36,995
	行政コスト (支出-収入)				千円	29,284	26,279	36,889
	1単位当たりコスト (支出/単位)	単位 (開園日数365日 (366日))		円	80,447	72,233	101,079	
1人当たりコスト (支出/単位)	単位		円					

### 3. 指標



指標（名）	レベル
老朽度	2
利用状況	0
行政コスト	1

指標 \ レベル	0	1	2	3	4	5
老 朽 度	古い		⇔			新しい
利 用 状 況	少ない		⇔			多い
行 政 コ ス ト	負担が大きい		⇔			負担が小さい

（備考）空欄となっている項目については、該当するデータがない、または現在データの集計・把握をしておりません。  
 なお、各項目の施設の詳細データにつきましては、施設詳細にてご確認ください。

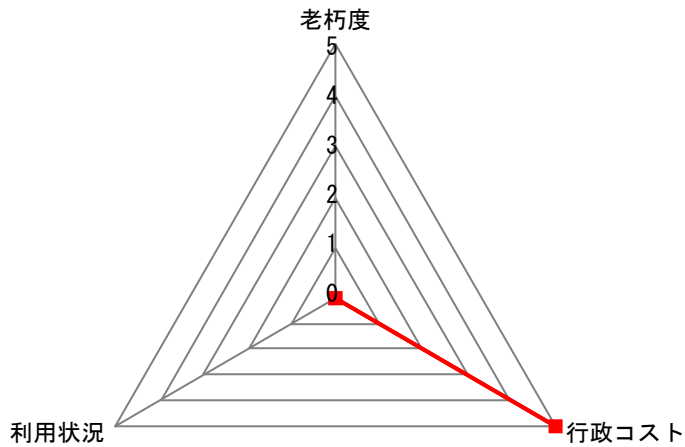
公共施設概要

H27年度

施設コード	09026
施設分類	1. 基盤施設
施設グループ	09. 都市公園

1. 施設概要				2. 施設写真				
施設データ	施設名	片原海岸公園						
	所在地	今治市片原町5丁目4番地						
	管理担当課	都市建設部	公園緑地課					
	施設の運営方法	直営						
	設置目的（根拠条例等）							
都市公園の健全な発達を図り、もって公共の福祉の増進に資することを目的とする。  （今治市公園条例）								
建物土地データ	主体構造		階層	階建て	延床面積 (㎡)		敷地面積 (㎡)	3,266.00
	経過年数 (建設年月日)	48年 (1968/03/30)	耐用年数	年	避難場所指定の有無	無	バリアフリー対応実施の有無	有
	建物（施設）名	建物ごとの部屋（機能）名		主な用途			開館時間	使用料の有・無
	公園	広場		広場			0:00 ~ 24:00	有
		便所		便所			0:00 ~ 24:00	無
		遊具					0:00 ~ 24:00	無
			他の部屋（機能）数 :			0		
			他の部屋（機能）数 :					
			他の建物（施設）数 :			0		
	利用状況	単 位 / 年 度				平成25年度	平成26年度	平成27年度
利 用 件 数				回 (件)				
延 べ 利 用 人 数				人				
実 利 用 人 数				人				
運営コスト	収 入				千円	5	6	7
	支 出				千円	1,990	773	571
	行政コスト (支出-収入)				千円	1,985	767	564
	1単位当たりコスト (支出/単位)	単位 (開園日数365日 (366日))			円	5,452	2,118	1,560
	1人当たりコスト (支出/単位)	単位			円			

### 3. 指標



指標（名）	レベル
老朽度	0
利用状況	0
行政コスト	5

指標 \ レベル	0	1	2	3	4	5
老 朽 度	古い					新しい
利 用 状 況	少ない					多い
行 政 コ ス ト	負担が大きい					負担が小さい


(備考) 空欄となっている項目については、該当するデータがない、または現在データの集計・把握をしておりません。  
 なお、各項目の施設の詳細データにつきましては、施設詳細にてご確認ください。



公共施設概要

H27年度

施設コード	09027	
施設分類	1. 基盤施設	施設グループ 09. 都市公園

1. 施設概要				2. 施設写真			
施設データ	施設名	美保海岸公園					
	所在地	今治市美保町1丁目1286番地3地先					
	管理担当課	都市建設部	公園緑地課				
	施設の運営方法	直営					
	設置目的（根拠条例等）						
都市公園の健全な発達を図り、もって公共の福祉の増進に資することを目的とする。							
(今治市公園条例)							
建物土地データ	主体構造		階層	階建て	延床面積 (㎡)	敷地面積 (㎡)	451.00
	経過年数 (建設年月日)	40年 (1976/03/29)	耐用年数	年	避難場所指定の有無	無	無
	建物 (施設) 名	建物ごとの部屋 (機能) 名	主な用途			開館時間	使用料の有・無
	公園	広場				0:00 ~ 24:00	有
		遊具				0:00 ~ 24:00	無
			他の部屋 (機能) 数 : 0				
		他の建物 (施設) 数 : 0					
利用状況	単 位 / 年 度			平成25年度	平成26年度	平成27年度	
	利 用 件 数			回 (件)			
	延 べ 利 用 人 数			人			
	実 利 用 人 数			人			
運営コスト	収 入			千円	1	1	
	支 出			千円	346	245	
	行政コスト (支出-収入)			千円	345	244	
	1単位当たりコスト (支出/単位)	単位 (開園日数365日 (366日))	円	948	671	1,161	
1人当たりコスト (支出/単位)	単位	円					

### 3. 指標



指標（名）	レベル
老朽度	0
利用状況	0
行政コスト	5

指標 \ レベル	0	1	2	3	4	5
老 朽 度	古い					新しい
利 用 状 況	少ない					多い
行 政 コ ス ト	負担が大きい					負担が小さい

（備考）空欄となっている項目については、該当するデータがない、または現在データの集計・把握をしておりません。  
 なお、各項目の施設の詳細データにつきましては、施設詳細にてご確認ください。

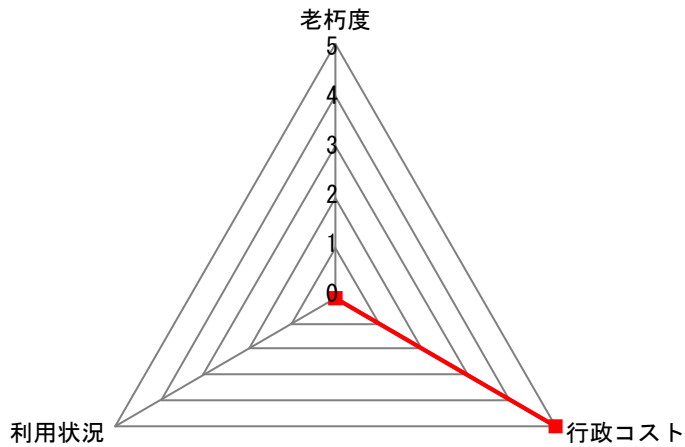
公共施設概要

H27年度

施設コード	09028	
施設分類	1. 基盤施設	施設グループ 09. 都市公園

1. 施設概要				2. 施設写真					
施設データ	施設名	唐子台北公園							
	所在地	今治市唐子台西1丁目5番地2							
	管理担当課	都市建設部	公園緑地課						
	施設の運営方法	直営							
	設置目的（根拠条例等）								
都市公園の健全な発達を図り、もって公共の福祉の増進に資することを目的とする。									
(今治市公園条例)									
建物土地データ	主体構造		階層	階建て	延床面積 (㎡)		敷地面積 (㎡)	1,509.00	
	経過年数 (建設年月日)	40年 (1976/02/28)	耐用年数	年	避難場所指定の有無	無	バリアフリー対応実施の有無	無	
	建物（施設）名	建物ごとの部屋（機能）名		主な用途			開館時間	使用料の有・無	
	公園	広場					0:00 ~ 24:00	有	
		遊具					0:00 ~ 24:00	無	
	他の部屋（機能）数：				0				
	他の建物（施設）数：				0				
利用状況	単 位 / 年 度				平成25年度	平成26年度	平成27年度		
	利 用 件 数			回（件）					
	延 べ 利 用 人 数			人					
	実 利 用 人 数			人					
運営コスト	収 入			千円	2	3	3		
	支 出			千円	4,381	209	163		
	行政コスト（支出-収入）			千円	4,379	206	160		
	1単位当たりコスト（支出/単位）	単位（開園日数365日（366日））		円	12,003	573	445		
	1人当たりコスト（支出/単位）	単位		円					

### 3. 指標



指標（名）	レベル
老朽度	0
利用状況	0
行政コスト	5


指標 \ レベル	0	1	2	3	4	5
老 朽 度	古い					新しい
利 用 状 況	少ない					多い
行 政 コ ス ト	負担が大きい					負担が小さい

（備考）空欄となっている項目については、該当するデータがない、または現在データの集計・把握をしておりません。  
 なお、各項目の施設の詳細データにつきましては、施設詳細にてご確認ください。

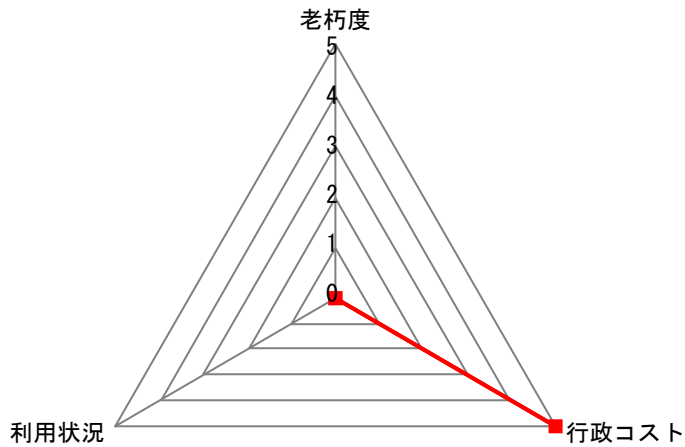
公共施設概要

H27年度

施設コード	09029
施設分類	1. 基盤施設
施設グループ	09. 都市公園

1. 施設概要		2. 施設写真				
施設データ	施設名	唐子台西二丁目公園				
	所在地	今治市唐子台西2丁目8番地1				
	管理担当課	都市建設部	公園緑地課			
	施設の運営方法	直営				
	設置目的（根拠条例等）					
都市公園の健全な発達を図り、もって公共の福祉の増進に資することを目的とする。						
(今治市公園条例)						
建物土地データ	主体構造	階層	階建て	延床面積 (㎡)	敷地面積 (㎡)	766.00
	経過年数 (建設年月日)	40年 (1976/07/14)	耐用年数	年	避難場所指定の有無	無
	建物 (施設) 名	建物ごとの部屋 (機能) 名	主な用途		開館時間	使用料の有・無
	公園	広場			0:00 ~ 24:00	有
		遊具			0:00 ~ 24:00	無
	他の部屋 (機能) 数 :		0			
他の建物 (施設) 数 :		0				
利用状況	単 位 / 年 度			平成25年度	平成26年度	平成27年度
	利 用 件 数			回 (件)		
	延 べ 利 用 人 数			人		
	実 利 用 人 数			人		
	収 入			千円	1	1
支 出			千円	539	151	
行政コスト (支出-収入)			千円	538	150	
運営コスト	1単位当たりコスト (支出/単位)	単位 (開園日数365日 (366日))	円	1,477	414	309
	1人当たりコスト (支出/単位)	単位	円			

### 3. 指標



指標（名）	レベル
老朽度	0
利用状況	0
行政コスト	5


指標 \ レベル	0	1	2	3	4	5
老 朽 度	古い					新しい
利 用 状 況	少ない					多い
行 政 コ ス ト	負担が大きい					負担が小さい

（備考）空欄となっている項目については、該当するデータがない、または現在データの集計・把握をしておりません。  
 なお、各項目の施設の詳細データにつきましては、施設詳細にてご確認ください。

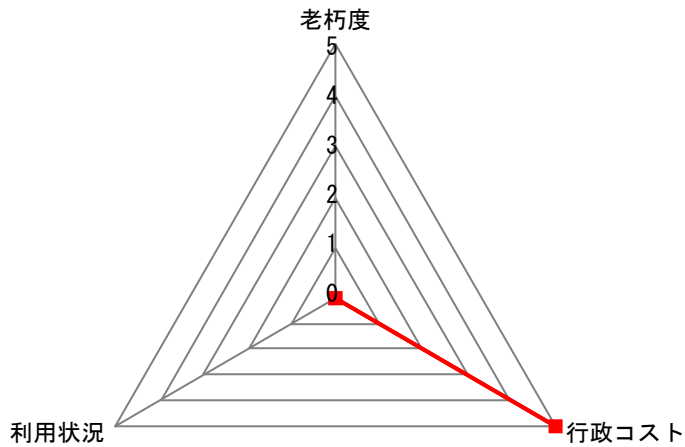
公共施設概要

H27年度

施設コード	09030	
施設分類	1. 基盤施設	施設グループ 09. 都市公園

1. 施設概要					2. 施設写真			
施設データ	施設名	唐子台西公園						
	所在地	今治市唐子台西3丁目7番地						
	管理担当課	都市建設部	公園緑地課					
	施設の運営方法	直営						
	設置目的（根拠条例等）							
都市公園の健全な発達を図り、もって公共の福祉の増進に資することを目的とする。								
(今治市公園条例)								
建物土地データ	主体構造		階層	階建て	延床面積 (㎡)		敷地面積 (㎡)	1,395.00
	経過年数 (建設年月日)	39年 (1977/03/30)	耐用年数	年	避難場所指定の有無	無	バリアフリー対応実施の有無	無
	建物(施設)名	建物ごとの部屋(機能)名		主な用途		開館時間	使用料の有・無	
	公園	広場	広場			0:00 ~ 24:00	有	
		便所	コンクリートブロック造			0:00 ~ 24:00	無	
		遊具				0:00 ~ 24:00	無	
		他の部屋(機能)数 :		0				
		他の部屋(機能)数 :						
		他の建物(施設)数 :		0				
	利用状況	単 位 / 年 度				平成25年度	平成26年度	平成27年度
利 用 件 数				回(件)				
延 べ 利 用 人 数				人				
実 利 用 人 数				人				
運営コスト	収 入				千円	2	2	3
	支 出				千円	399	373	317
	行政コスト(支出-収入)				千円	397	371	314
	1単位当たりコスト(支出/単位)	単位(開園日数365日(366日))		円	1,093	1,022	866	
1人当たりコスト(支出/単位)	単位		円					

### 3. 指標



指標（名）	レベル
老朽度	0
利用状況	0
行政コスト	5

指標 \ レベル	0	1	2	3	4	5
老 朽 度	古い					新しい
利 用 状 況	少ない					多い
行 政 コ ス ト	負担が大きい					負担が小さい

（備考）空欄となっている項目については、該当するデータがない、または現在データの集計・把握をしておりません。  
 なお、各項目の施設の詳細データにつきましては、施設詳細にてご確認ください。



公共施設概要

H27年度

施設コード	09031
施設分類	1. 基盤施設
施設グループ	09. 都市公園

1. 施設概要	2. 施設写真
---------	---------

施設データ	施設名	唐子台中央公園		
	所在地	今治市唐子台東2丁目8番地3		
	管理担当課	都市建設部	公園緑地課	
	施設の運営方法	直営		
	設置目的（根拠条例等）			
都市公園の健全な発達を図り、もって公共の福祉の増進に資することを目的とする。				
(今治市公園条例)				



建物土地データ	主体構造		階層	階建て	延床面積 (㎡)		敷地面積 (㎡)	1,736.00	
	経過年数 (建設年月日)	37年 (1978/12/09)	耐用年数	年	避難場所指定の有無	無	バリアフリー対応実施の有無	無	
	建物 (施設) 名	建物ごとの部屋 (機能) 名		主な用途			開館時間	使用料の有・無	
	公園	広場					0:00 ~ 24:00	有	
		遊具					0:00 ~ 24:00	無	

利用状況	単 位 / 年 度				平成25年度	平成26年度	平成27年度
	利 用 件 数		回 (件)				
	延 べ 利 用 人 数		人				
	実 利 用 人 数		人				
	収 入		千円		3	3	4
	支 出		千円		422	251	173
運営コスト	行政コスト (支出-収入)		千円		419	248	169
	1単位当たりコスト (支出/単位)	単位 (開園日数365日 (366日))	円	1,156	688	473	
	1人当たりコスト (支出/単位)	単位	円				

### 3. 指標



指標（名）	レベル
老朽度	0
利用状況	0
行政コスト	5

指標 \ レベル	0	1	2	3	4	5
老 朽 度	古い					新しい
利 用 状 況	少ない					多い
行 政 コ ス ト	負担が大きい					負担が小さい

（備考）空欄となっている項目については、該当するデータがない、または現在データの集計・把握をしておりません。  
 なお、各項目の施設の詳細データにつきましては、施設詳細にてご確認ください。

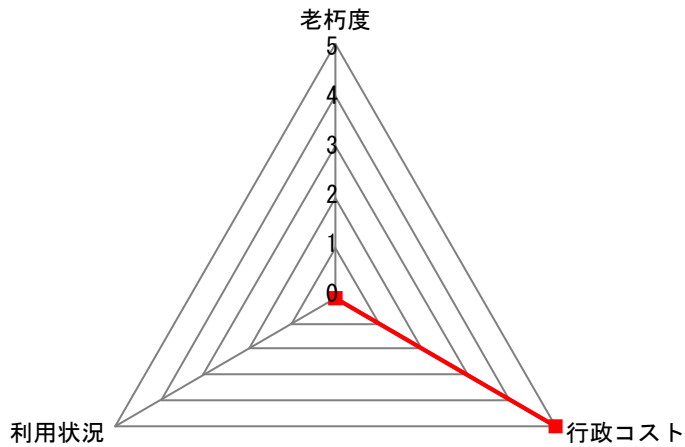
公共施設概要

H27年度

施設コード	09032	
施設分類	1. 基盤施設	施設グループ 09. 都市公園

1. 施設概要				2. 施設写真				
施設データ	施設名	唐子台南公園						
	所在地	今治市唐子台東3丁目3番地6						
	管理担当課	都市建設部	公園緑地課					
	施設の運営方法	直営						
	設置目的（根拠条例等）							
都市公園の健全な発達を図り、もって公共の福祉の増進に資することを目的とする。  （今治市公園条例）								
建物土地データ	主体構造		階層	階建て	延床面積 (㎡)		敷地面積 (㎡)	944.00
	経過年数 (建設年月日)	38年 (1978/03/30)	耐用年数	年	避難場所指定の有無	無	バリアフリー対応実施の有無	有
	建物（施設）名	建物ごとの部屋（機能）名		主な用途			開館時間	使用料の有・無
	公園	広場		広場			0:00 ~ 24:00	有
		便所		便所			0:00 ~ 24:00	無
		遊具					0:00 ~ 24:00	無
			他の部屋（機能）数 :			0		
			他の部屋（機能）数 :					
			他の建物（施設）数 :			0		
	利用状況	単 位 / 年 度				平成25年度	平成26年度	平成27年度
利 用 件 数				回 (件)				
延 べ 利 用 人 数				人				
実 利 用 人 数				人				
運営コスト	収 入				千円	2	2	
	支 出				千円	289	325	
	行政コスト (支出-収入)				千円	287	323	
	1単位当たりコスト (支出/単位)	単位 (開園日数365日 (366日))			円	792	890	
1人当たりコスト (支出/単位)	単位			円				

### 3. 指標



指標（名）	レベル
老朽度	0
利用状況	0
行政コスト	5


指標 \ レベル	0	1	2	3	4	5
老 朽 度	古い					新しい
利 用 状 況	少ない					多い
行 政 コ ス ト	負担が大きい					負担が小さい

（備考）空欄となっている項目については、該当するデータがない、または現在データの集計・把握をしておりません。  
 なお、各項目の施設の詳細データにつきましては、施設詳細にてご確認ください。

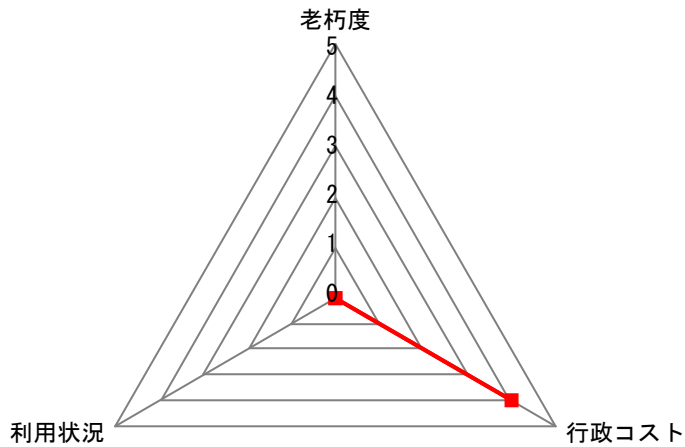
公共施設概要

H27年度

施設コード	09033	
施設分類	1. 基盤施設	施設グループ 09. 都市公園

1. 施設概要				2. 施設写真				
施設データ	施設名	鳥越池公園						
	所在地	今治市唐子台東3丁目26番地						
	管理担当課	都市建設部	公園緑地課					
	施設の運営方法	直営						
	設置目的（根拠条例等）		都市公園の健全な発達を図り、もって公共の福祉の増進に資することを目的とする。  (今治市公園条例)					
建物土地データ	主体構造		階層	階建て	延床面積 (㎡)		敷地面積 (㎡)	18,510.00
	経過年数 (建設年月日)	42年 (1974/03/31)	耐用年数	年	避難場所指定の有無	無	バリアフリー対応実施の有無	有
	建物（施設）名	建物ごとの部屋（機能）名		主な用途			開館時間	使用料の有・無
	公園	広場		広場			0:00 ~ 24:00	有
		便所		便所			0:00 ~ 24:00	無
		遊具					0:00 ~ 24:00	無
		他の部屋（機能）数 :		0				
他の建物（施設）数 :		0						
利用状況	単 位 / 年 度			平成25年度	平成26年度	平成27年度		
	利 用 件 数			回 (件)				
	延 べ 利 用 人 数			人				
	実 利 用 人 数			人				
運営コスト	収 入			千円	30	33	41	
	支 出			千円	2,879	2,598	2,900	
	行政コスト (支出-収入)			千円	2,849	2,565	2,859	
	1単位当たりコスト (支出/単位)	単位 (開園日数365日 (366日))		円	7,888	7,118	7,923	
1人当たりコスト (支出/単位)	単位		円					

### 3. 指標



指標（名）	レベル
老朽度	0
利用状況	0
行政コスト	4

指標 \ レベル	0	1	2	3	4	5
老 朽 度	古い					新しい
利 用 状 況	少ない					多い
行 政 コ ス ト	負担が大きい					負担が小さい

（備考）空欄となっている項目については、該当するデータがない、または現在データの集計・把握をしておりません。  
 なお、各項目の施設の詳細データにつきましては、施設詳細にてご確認ください。

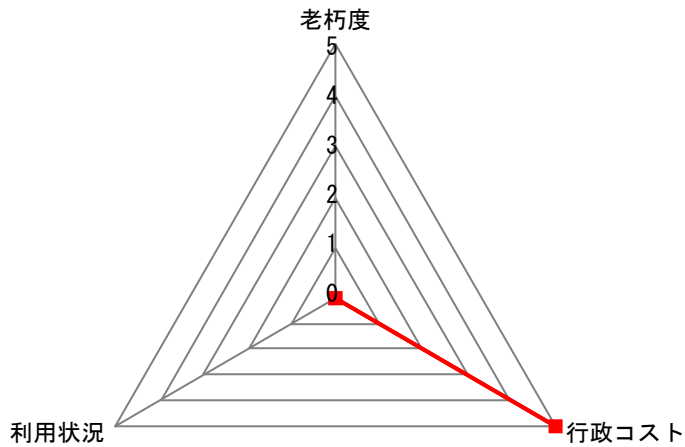
公共施設概要

H27年度

施設コード	09034		
施設分類	1. 基盤施設	施設グループ	09. 都市公園

1. 施設概要					2. 施設写真			
施設データ	施設名	八町川原公園						
	所在地	今治市八町西2丁目665番地1						
	管理担当課	都市建設部	公園緑地課					
	施設の運営方法	直営						
	設置目的（根拠条例等）							
都市公園の健全な発達を図り、もって公共の福祉の増進に資することを目的とする。								
(今治市公園条例)								
建物土地データ	主体構造		階層	階建て	延床面積 (㎡)		敷地面積 (㎡)	1,818.00
	経過年数 (建設年月日)	39年 (1976/12/25)	耐用年数	年	避難場所指定の有無	無	バリアフリー対応実施の有無	有
	建物 (施設) 名	建物ごとの部屋 (機能) 名		主な用途			開館時間	使用料の有・無
	公園	広場		広場			0:00 ~ 24:00	有
		便所		便所			0:00 ~ 24:00	無
		遊具					0:00 ~ 24:00	無
			他の部屋 (機能) 数 : 0					
		他の部屋 (機能) 数 :						
		他の建物 (施設) 数 : 0						
利用状況	単 位 / 年 度				平成25年度	平成26年度	平成27年度	
	利 用 件 数				回 (件)			
	延 べ 利 用 人 数				人			
	実 利 用 人 数				人			
運営コスト	収 入				千円	3	3	4
	支 出				千円	1,212	1,539	1,059
	行政コスト (支出-収入)				千円	1,209	1,536	1,055
	1単位当たりコスト (支出/単位)	単位 (開園日数365日 (366日))			円	3,321	4,216	2,893
	1人当たりコスト (支出/単位)	単位			円			

### 3. 指標



指標（名）	レベル
老朽度	0
利用状況	0
行政コスト	5

指標 \ レベル	0	1	2	3	4	5
老 朽 度	古い					新しい
利 用 状 況	少ない					多い
行 政 コ ス ト	負担が大きい					負担が小さい


(備考) 空欄となっている項目については、該当するデータがない、または現在データの集計・把握をしておりません。  
 なお、各項目の施設の詳細データにつきましては、施設詳細にてご確認ください。



公共施設概要

H27年度

施設コード	09035	
施設分類	1. 基盤施設	施設グループ 09. 都市公園

1. 施設概要				2. 施設写真				
施設データ	施設名	石井公園						
	所在地	今治市石井町3丁目576番地1						
	管理担当課	都市建設部	公園緑地課					
	施設の運営方法	直営						
	設置目的（根拠条例等）							
都市公園の健全な発達を図り、もって公共の福祉の増進に資することを目的とする。								
(今治市公園条例)								
建物土地データ	主体構造		階層	階建て	延床面積 (㎡)	敷地面積 (㎡)	1,349.00	
	経過年数 (建設年月日)	37年 (1979/03/31)	耐用年数	年	避難場所指定の有無	無	無	
	建物 (施設) 名	建物ごとの部屋 (機能) 名	主な用途		開館時間	使用料の有・無		
	便益施設	広場	広場		0:00 ~ 24:00	有		
		便所	便所		0:00 ~ 24:00	無		
		遊具			0:00 ~ 24:00	無		
	他の部屋 (機能) 数 : 0							
	他の建物 (施設) 数 : 0							
	利用状況	単 位 / 年 度			平成25年度	平成26年度	平成27年度	
		利 用 件 数			回 (件)			
延 べ 利 用 人 数			人					
実 利 用 人 数			人					
収 入			千円	2	2	3		
支 出			千円	432	563	508		
運営コスト	行政コスト (支出-収入)			千円	430	561	505	
	1単位当たりコスト (支出/単位)	単位 (開園日数365日 (366日))	円	1,184	1,542	1,388		
	1人当たりコスト (支出/単位)	単位	円					

### 3. 指標



指標（名）	レベル
老朽度	0
利用状況	0
行政コスト	5


指標 \ レベル	0	1	2	3	4	5
老 朽 度	古い					新しい
利 用 状 況	少ない					多い
行 政 コ ス ト	負担が大きい					負担が小さい

（備考）空欄となっている項目については、該当するデータがない、または現在データの集計・把握をしておりません。  
 なお、各項目の施設の詳細データにつきましては、施設詳細にてご確認ください。

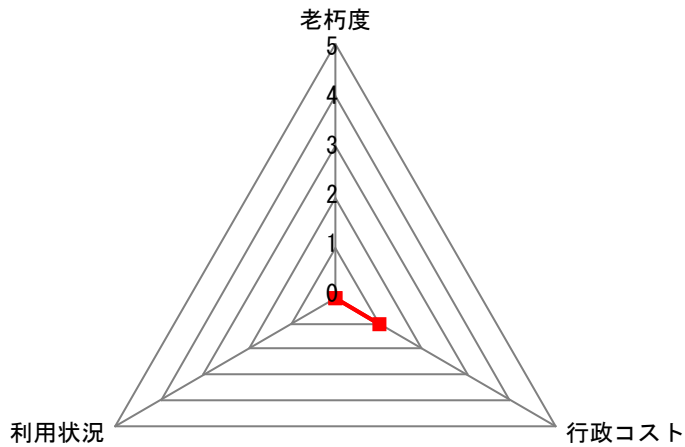
公共施設概要

H27年度

施設コード	09036		
施設分類	1. 基盤施設	施設グループ	09. 都市公園

1. 施設概要					2. 施設写真			
施設データ	施設名	蒼社川緑地						
	所在地	今治市美須賀町4丁目8 1 1 番地2 地先						
	管理担当課	都市建設部	公園緑地課					
	施設の運営方法	直営						
	設置目的（根拠条例等）							
都市公園の健全な発達を図り、もって公共の福祉の増進に資することを目的とする。								
(今治市公園条例)								
建物土地データ	主体構造		階層	階建て	延床面積 (㎡)		敷地面積 (㎡)	16,766.11
	経過年数 (建設年月日)	37年 (1978/12/25)	耐用年数	年	避難場所指定の有無	無	バリアフリー対応実施の有無	無
	建物 (施設) 名	建物ごとの部屋 (機能) 名		主な用途		開館時間	使用料の有・無	
	公園	広場		広場		0:00 ~ 24:00	有	
		遊具				0:00 ~ 24:00	無	
	他の部屋 (機能) 数 : 0							
	他の建物 (施設) 数 : 0							
利用状況	単 位 / 年 度				平成25年度	平成26年度	平成27年度	
	利 用 件 数				回 (件)			
	延 べ 利 用 人 数				人			
	実 利 用 人 数				人			
運営コスト	収 入				千円	28	30	37
	支 出				千円	7,294	8,473	8,523
	行政コスト (支出-収入)				千円	7,266	8,443	8,486
	1単位当たりコスト (支出/単位)	単位 (開園日数365日 (366日))		円	19,984	23,214	23,287	
1人当たりコスト (支出/単位)	単位		円					

### 3. 指標



指標（名）	レベル
老朽度	0
利用状況	0
行政コスト	1


指標 \ レベル	0	1	2	3	4	5
老 朽 度	古い		⇔			新しい
利 用 状 況	少ない		⇔			多い
行 政 コ ス ト	負担が大きい		⇔			負担が小さい

（備考）空欄となっている項目については、該当するデータがない、または現在データの集計・把握をしておりません。  
 なお、各項目の施設の詳細データにつきましては、施設詳細にてご確認ください。

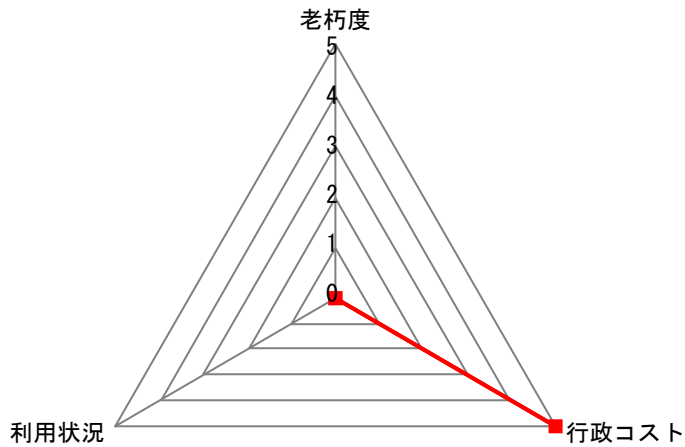
公共施設概要

H27年度

施設コード	09037
施設分類	1. 基盤施設
施設グループ	09. 都市公園

1. 施設概要				2. 施設写真				
施設データ	施設名	常盤公園						
	所在地	今治市北日吉町2丁目甲999番地1						
	管理担当課	都市建設部	公園緑地課					
	施設の運営方法	直営						
	設置目的（根拠条例等）							
都市公園の健全な発達を図り、もって公共の福祉の増進に資することを目的とする。  （今治市公園条例）								
建物土地データ	主体構造		階層	階建て	延床面積 (㎡)		敷地面積 (㎡)	2,063.00
	経過年数 (建設年月日)	37年 (1979/03/31)	耐用年数	年	避難場所指定の有無	無	バリアフリー対応実施の有無	有
	建物（施設）名	建物ごとの部屋（機能）名		主な用途			開館時間	使用料の有・無
	公園	広場		広場			0:00 ~ 24:00	有
		便所		便所			0:00 ~ 24:00	無
		遊具					0:00 ~ 24:00	無
			他の部屋（機能）数 :			0		
		他の部屋（機能）数 :						
		他の建物（施設）数 :			0			
利用状況	単 位 / 年 度				平成25年度	平成26年度	平成27年度	
	利 用 件 数				回 (件)			
	延 べ 利 用 人 数				人			
実 利 用 人 数				人				
運営コスト	収 入				千円	3	4	5
	支 出				千円	992	1,009	974
	行政コスト (支出-収入)				千円	989	1,005	969
	1単位当たりコスト (支出/単位)	単位 (開園日数365日 (366日))		円	2,718	2,764	2,661	
	1人当たりコスト (支出/単位)	単位		円				

### 3. 指標



指標（名）	レベル
老朽度	0
利用状況	0
行政コスト	5


指標 \ レベル	0	1	2	3	4	5
老 朽 度	古い					新しい
利 用 状 況	少ない					多い
行 政 コ ス ト	負担が大きい					負担が小さい

(備考) 空欄となっている項目については、該当するデータがない、または現在データの集計・把握をしておりません。  
 なお、各項目の施設の詳細データにつきましては、施設詳細にてご確認ください。

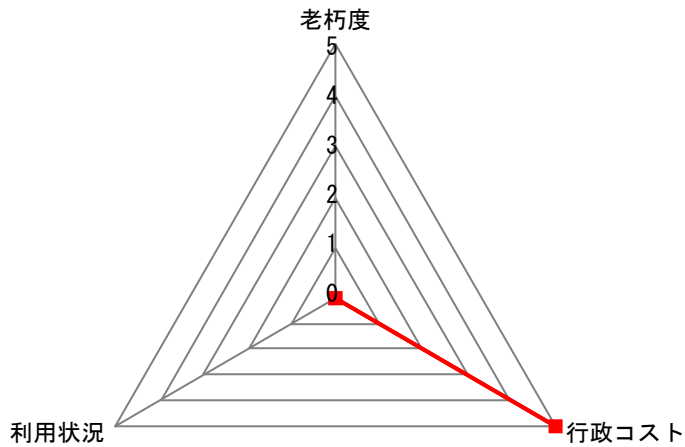
公共施設概要

H27年度

施設コード	09038		
施設分類	1. 基盤施設	施設グループ	09. 都市公園

1. 施設概要					2. 施設写真				
施設データ	施設名	鳥生公園							
	所在地	今治市北鳥生町4丁目511番地1							
	管理担当課	都市建設部	公園緑地課						
	施設の運営方法	直営							
	設置目的（根拠条例等）								
都市公園の健全な発達を図り、もって公共の福祉の増進に資することを目的とする。									
(今治市公園条例)									
建物土地データ	主体構造		階層	階建て	延床面積 (㎡)		敷地面積 (㎡)	1,685.00	
	経過年数 (建設年月日)	38年 (1978/03/30)	耐用年数	年	避難場所指定の有無	無	バリアフリー対応実施の有無	有	
	建物 (施設) 名	建物ごとの部屋 (機能) 名		主な用途		開館時間	使用料の有・無		
	公園	広場		広場		0:00 ~ 24:00	有		
		便所		便所		0:00 ~ 24:00	無		
		遊具				0:00 ~ 24:00	無		
	他の部屋 (機能) 数 : 0								
	他の建物 (施設) 数 : 0								
	利用状況	単 位 / 年 度				平成25年度	平成26年度	平成27年度	
		利 用 件 数				回 (件)			
延 べ 利 用 人 数				人					
実 利 用 人 数				人					
収 入				千円	3	3	4		
支 出				千円	362	340	264		
運営コスト	行政コスト (支出-収入)				千円	359	337	260	
	1単位当たりコスト (支出/単位)	単位 (開園日数365日 (366日))		円	992	932	721		
	1人当たりコスト (支出/単位)	単位		円					

### 3. 指標



指標（名）	レベル
老朽度	0
利用状況	0
行政コスト	5

指標 \ レベル	0	1	2	3	4	5
老 朽 度	古い					新しい
利 用 状 況	少ない					多い
行 政 コ ス ト	負担が大きい					負担が小さい


（備考）空欄となっている項目については、該当するデータがない、または現在データの集計・把握をしておりません。  
 なお、各項目の施設の詳細データにつきましては、施設詳細にてご確認ください。



公共施設概要

H27年度

施設コード	09039	
施設分類	1. 基盤施設	施設グループ 09. 都市公園

1. 施設概要				2. 施設写真			
施設データ	施設名	八軒屋公園					
	所在地	今治市南日吉町2丁目甲173番地3					
	管理担当課	都市建設部	公園緑地課				
	施設の運営方法	直営					
	設置目的（根拠条例等）						
都市公園の健全な発達を図り、もって公共の福祉の増進に資することを目的とする。							
(今治市公園条例)							
建物土地データ	主体構造		階層	階建て	延床面積 (㎡)	敷地面積 (㎡)	1,112.00
	経過年数 (建設年月日)	37年 (1979/03/30)	耐用年数	年	避難場所指定の有無	無	有
	建物（施設）名	建物ごとの部屋（機能）名	主な用途		開館時間	使用料の有・無	
	公園	広場	広場		0:00 ~ 24:00	有	
		便所	便所		0:00 ~ 24:00	無	
		遊具			0:00 ~ 24:00	無	
		他の部屋（機能）数 :		0			
		他の部屋（機能）数 :					
		他の建物（施設）数 :		0			
	利用状況	単 位 / 年 度			平成25年度	平成26年度	平成27年度
利 用 件 数			回 (件)				
延 べ 利 用 人 数			人				
実 利 用 人 数			人				
運営コスト	収 入			千円	2	2	2
	支 出			千円	417	412	362
	行政コスト (支出-収入)			千円	415	410	360
	1単位当たりコスト (支出/単位)	単位 (開園日数365日 (366日))		円	1,142	1,129	989
1人当たりコスト (支出/単位)	単位		円				

### 3. 指標



指標（名）	レベル
老朽度	0
利用状況	0
行政コスト	5


指標 \ レベル	0	1	2	3	4	5
老 朽 度	古い					新しい
利 用 状 況	少ない					多い
行 政 コ ス ト	負担が大きい					負担が小さい

（備考）空欄となっている項目については、該当するデータがない、または現在データの集計・把握をしておりません。  
 なお、各項目の施設の詳細データにつきましては、施設詳細にてご確認ください。

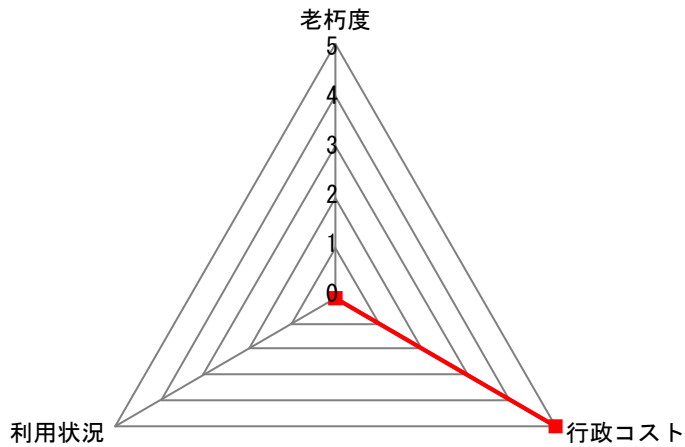
公共施設概要

H27年度

施設コード	09040
施設分類	1. 基盤施設
施設グループ	09. 都市公園

1. 施設概要				2. 施設写真				
施設データ	施設名	浜手公園						
	所在地	今治市東鳥生町2丁目1755番地5						
	管理担当課	都市建設部	公園緑地課					
	施設の運営方法	直営						
	設置目的（根拠条例等）							
都市公園の健全な発達を図り、もって公共の福祉の増進に資することを目的とする。								
(今治市公園条例)								
建物土地データ	主体構造		階層	階建て	延床面積 (㎡)		敷地面積 (㎡)	2,000.00
	経過年数 (建設年月日)	37年 (1979/03/30)	耐用年数	年	避難場所指定の有無	無	バリアフリー対応実施の有無	無
	建物 (施設) 名	建物ごとの部屋 (機能) 名		主な用途			開館時間	使用料の有・無
	公園	広場	広場			0:00 ~ 24:00	有	
		便所	便所			0:00 ~ 24:00	無	
		遊具				0:00 ~ 24:00	無	
		他の部屋 (機能) 数 : 0						
		他の部屋 (機能) 数 :						
他の建物 (施設) 数 : 0								
利用状況	単 位 / 年 度				平成25年度	平成26年度	平成27年度	
	利 用 件 数				回 (件)			
	延 べ 利 用 人 数				人			
実 利 用 人 数				人				
運営コスト	収 入				千円	3	4	4
	支 出				千円	14,752	527	426
	行政コスト (支出-収入)				千円	14,749	523	422
	1単位当たりコスト (支出/単位)	単位 (開園日数365日 (366日))		円	40,416	1,444	1,164	
	1人当たりコスト (支出/単位)	単位		円				

### 3. 指標



指標（名）	レベル
老朽度	0
利用状況	0
行政コスト	5


指標 \ レベル	0	1	2	3	4	5
老 朽 度	古い					新しい
利 用 状 況	少ない					多い
行 政 コ ス ト	負担が大きい					負担が小さい

（備考）空欄となっている項目については、該当するデータがない、または現在データの集計・把握をしておりません。  
 なお、各項目の施設の詳細データにつきましては、施設詳細にてご確認ください。

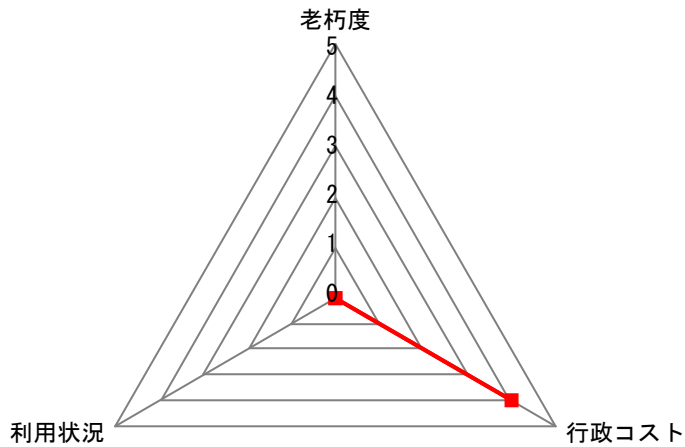
公共施設概要

H27年度

施設コード	09041	
施設分類	1. 基盤施設	施設グループ 09. 都市公園

1. 施設概要				2. 施設写真			
施設データ	施設名	馬越公園					
	所在地	今治市馬越町1丁目123番地1					
	管理担当課	都市建設部	公園緑地課				
	施設の運営方法	直営					
	設置目的（根拠条例等）		都市公園の健全な発達を図り、もって公共の福祉の増進に資することを目的とする。  （今治市公園条例）				
建物土地データ	主体構造		階層	階建て	延床面積 (㎡)	敷地面積 (㎡)	2,600.00
	経過年数 (建設年月日)	36年 (1980/03/15)	耐用年数	年	避難場所指定の有無	無	有
	建物（施設）名	建物ごとの部屋（機能）名		主な用途		開館時間	使用料の有・無
	公園	広場		広場		0:00 ~ 24:00	有
		便所		便所		0:00 ~ 24:00	無
		遊具				0:00 ~ 24:00	無
			他の部屋（機能）数 :		0		
		他の建物（施設）数 :		0			
利用状況	単 位 / 年 度			平成25年度	平成26年度	平成27年度	
	利 用 件 数			回 (件)			
	延 べ 利 用 人 数			人			
	実 利 用 人 数			人			
運営コスト	収 入			千円	4	5	6
	支 出			千円	1,535	1,990	1,791
	行政コスト (支出-収入)			千円	1,531	1,985	1,785
	1単位当たりコスト (支出/単位)	単位 (開園日数365日 (366日))		円	4,205	5,452	4,893
1人当たりコスト (支出/単位)	単位		円				

### 3. 指標



指標（名）	レベル
老朽度	0
利用状況	0
行政コスト	4

指標 \ レベル	0	1	2	3	4	5
老 朽 度	古い					新しい
利 用 状 況	少ない					多い
行 政 コ ス ト	負担が大きい					負担が小さい

（備考）空欄となっている項目については、該当するデータがない、または現在データの集計・把握をしておりません。  
 なお、各項目の施設の詳細データにつきましては、施設詳細にてご確認ください。

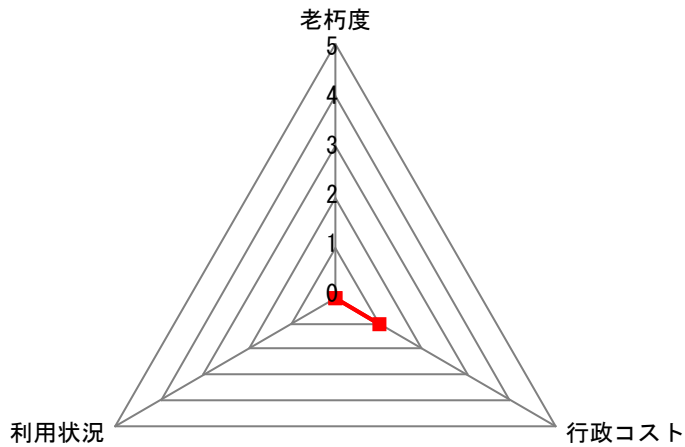
公共施設概要

H27年度

施設コード	09042	
施設分類	1. 基盤施設	施設グループ 09. 都市公園

1. 施設概要				2. 施設写真			
施設データ	施設名	鳥生海岸緑地					
	所在地	今治市東鳥生町5丁目2番地					
	管理担当課	都市建設部	公園緑地課				
	施設の運営方法	直営					
	設置目的（根拠条例等）						
都市公園の健全な発達を図り、もって公共の福祉の増進に資することを目的とする。							
(今治市公園条例)							
建物土地データ	主体構造		階層	階建て	延床面積 (㎡)	敷地面積 (㎡)	12,566.00
	経過年数 (建設年月日)	35年 (1981/02/28)	耐用年数	年	避難場所指定の有無	無	無
	建物（施設）名	建物ごとの部屋（機能）名	主な用途		開館時間	使用料の有・無	
	公園	広場	広場		0:00 ~ 24:00	有	
		便所	便所		0:00 ~ 24:00	無	
		遊具			0:00 ~ 24:00	無	
	他の部屋（機能）数 :		0				
	他の建物（施設）数 :		0				
	利用状況	単 位 / 年 度			平成25年度	平成26年度	平成27年度
		利 用 件 数			回 (件)		
延 べ 利 用 人 数			人				
実 利 用 人 数			人				
運営コスト	収 入			千円	21	22	28
	支 出			千円	6,675	6,707	7,009
	行政コスト (支出-収入)			千円	6,654	6,685	6,981
	1単位当たりコスト (支出/単位)	単位 (開園日数365日 (366日))		円	18,288	18,375	19,150
1人当たりコスト (支出/単位)	単位		円				

### 3. 指標



指標（名）	レベル
老朽度	0
利用状況	0
行政コスト	1

指標 \ レベル	0	1	2	3	4	5
老 朽 度	古い		⇔			新しい
利 用 状 況	少ない		⇔			多い
行 政 コ ス ト	負担が大きい		⇔			負担が小さい


（備考）空欄となっている項目については、該当するデータがない、または現在データの集計・把握をしておりません。  
 なお、各項目の施設の詳細データにつきましては、施設詳細にてご確認ください。



公共施設概要

H27年度

施設コード	09043	
施設分類	1. 基盤施設	施設グループ 09. 都市公園

1. 施設概要				2. 施設写真			
施設データ	施設名	波止浜中堀公園					
	所在地	今治市中堀3丁目179番地43					
	管理担当課	都市建設部	公園緑地課				
	施設の運営方法	直営					
	設置目的（根拠条例等）						
都市公園の健全な発達を図り、もって公共の福祉の増進に資することを目的とする。							
(今治市公園条例)							
建物土地データ	主体構造		階層	階建て	延床面積 (㎡)	敷地面積 (㎡)	2,020.00
	経過年数 (建設年月日)	35年 (1981/02/25)	耐用年数	年	避難場所指定の有無	無	有
	建物（施設）名	建物ごとの部屋（機能）名		主な用途		開館時間	使用料の有・無
	公園	広場		広場		0:00 ~ 24:00	有
		便所		便所		0:00 ~ 24:00	無
		遊具				0:00 ~ 24:00	無
	他の部屋（機能）数 : 0						
	他の建物（施設）数 : 0						
	利用状況	単 位 / 年 度			平成25年度	平成26年度	平成27年度
		利 用 件 数			回 (件)		
延 べ 利 用 人 数			人				
実 利 用 人 数			人				
運営コスト	収 入			千円	3	4	
	支 出			千円	765	819	
	行政コスト (支出-収入)			千円	762	815	
	1単位当たりコスト (支出/単位)	単位 (開園日数365日 (366日))		円	2,096	2,244	
1人当たりコスト (支出/単位)	単位		円				

### 3. 指標



指標（名）	レベル
老朽度	0
利用状況	0
行政コスト	5


指標 \ レベル	0	1	2	3	4	5
老 朽 度	古い					新しい
利 用 状 況	少ない					多い
行 政 コ ス ト	負担が大きい					負担が小さい

（備考）空欄となっている項目については、該当するデータがない、または現在データの集計・把握をしておりません。  
 なお、各項目の施設の詳細データにつきましては、施設詳細にてご確認ください。

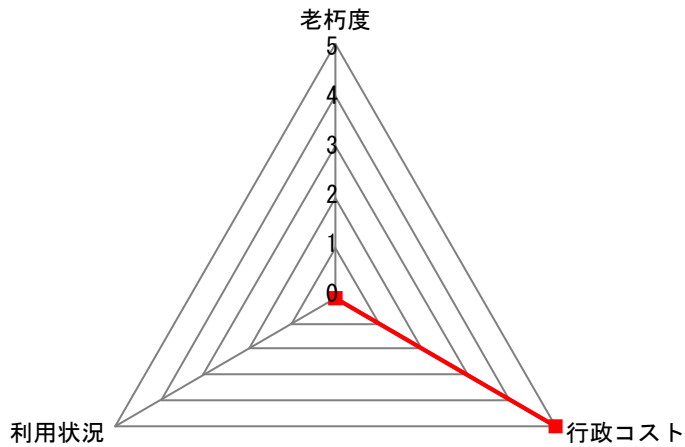
公共施設概要

H27年度

施設コード	09044
施設分類	1. 基盤施設
施設グループ	09. 都市公園

1. 施設概要				2. 施設写真				
施設データ	施設名	乃万公園						
	所在地	今治市阿方甲510番地1						
	管理担当課	都市建設部	公園緑地課					
	施設の運営方法	直営						
	設置目的（根拠条例等）							
都市公園の健全な発達を図り、もって公共の福祉の増進に資することを目的とする。  (1)								
建物土地データ	主体構造		階層	階建て	延床面積 (㎡)		敷地面積 (㎡)	2,706.00
	経過年数 (建設年月日)	35年 (1981/03/20)	耐用年数	年	避難場所指定の有無	無	バリアフリー対応実施の有無	無
	建物（施設）名	建物ごとの部屋（機能）名		主な用途			開館時間	使用料の有・無
	公園	広場		広場			0:00 ~ 24:00	有
		便所		便所			0:00 ~ 24:00	無
		遊具					0:00 ~ 24:00	無
			他の部屋（機能）数 :			0		
		他の部屋（機能）数 :						
		他の建物（施設）数 :			0			
利用状況	単 位 / 年 度				平成25年度	平成26年度	平成27年度	
	利 用 件 数				回 (件)			
	延 べ 利 用 人 数				人			
	実 利 用 人 数				人			
運営コスト	収 入				千円	4	5	6
	支 出				千円	12,172	851	1,044
	行政コスト (支出-収入)				千円	12,168	846	1,038
	1単位当たりコスト (支出/単位)	単位 (開園日数365日 (366日))		円	33,348	2,332	2,852	
	1人当たりコスト (支出/単位)	単位		円				

### 3. 指標



指標（名）	レベル
老朽度	0
利用状況	0
行政コスト	5

指標 \ レベル	0	1	2	3	4	5
老 朽 度	古い					新しい
利 用 状 況	少ない					多い
行 政 コ ス ト	負担が大きい					負担が小さい

(備考) 空欄となっている項目については、該当するデータがない、または現在データの集計・把握をしておりません。  
 なお、各項目の施設の詳細データにつきましては、施設詳細にてご確認ください。

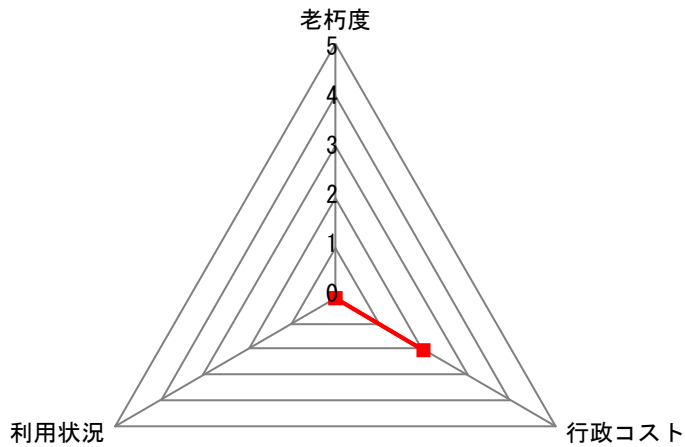
公共施設概要

H27年度

施設コード	09045	
施設分類	1. 基盤施設	施設グループ 09. 都市公園

1. 施設概要					2. 施設写真			
施設データ	施設名	延喜公園						
	所在地	今治市延喜乙88番6						
	管理担当課	都市建設部	公園緑地課					
	施設の運営方法	直営						
	設置目的（根拠条例等）							
都市公園の健全な発達を図り、もって公共の福祉の増進に資することを目的とする。								
(今治市公園条例)								
建物土地データ	主体構造		階層	階建て	延床面積 (㎡)		敷地面積 (㎡)	12,935.00
	経過年数 (建設年月日)	33年 (1983/03/24)	耐用年数	年	避難場所指定の有無	無	バリアフリー対応実施の有無	無
	建物（施設）名	建物ごとの部屋（機能）名		主な用途		開館時間	使用料の有・無	
	公園	広場		広場		0:00 ~ 24:00	有	
		便所		便所		0:00 ~ 24:00	無	
		便所		便所		0:00 ~ 24:00	無	
		遊具				0:00 ~ 24:00	無	
	他の部屋（機能）数： 0							
	他の建物（施設）数： 0							
	利用状況	単 位 / 年 度				平成25年度	平成26年度	平成27年度
利 用 件 数			回（件）					
延 べ 利 用 人 数			人					
実 利 用 人 数			人					
運営コスト	収 入			千円	21	23	29	
	支 出			千円	5,002	5,438	5,516	
	行政コスト（支出-収入）			千円	4,981	5,415	5,487	
	1単位当たりコスト（支出/単位）	単位（開園日数365日（366日））		円	13,704	14,899	15,071	
1人当たりコスト（支出/単位）	単位		円					

### 3. 指標



指標（名）	レベル
老朽度	0
利用状況	0
行政コスト	2

指標 \ レベル	0	1	2	3	4	5
老 朽 度	古い		⇔			新しい
利 用 状 況	少ない		⇔			多い
行 政 コ ス ト	負担が大きい		⇔			負担が小さい

（備考）空欄となっている項目については、該当するデータがない、または現在データの集計・把握をしておりません。  
 なお、各項目の施設の詳細データにつきましては、施設詳細にてご確認ください。

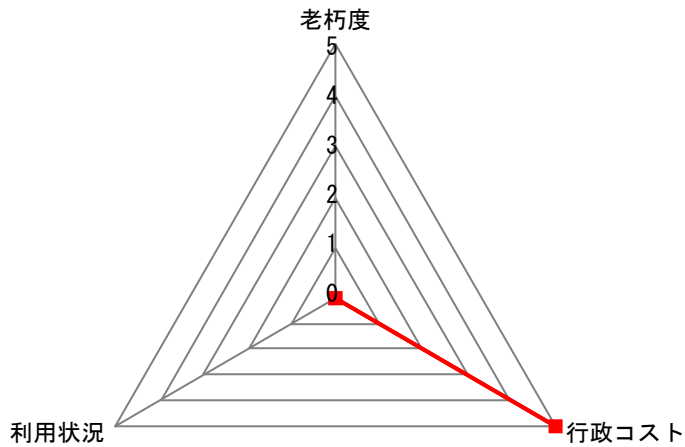
公共施設概要

H27年度

施設コード	09046		
施設分類	1. 基盤施設	施設グループ	09. 都市公園

1. 施設概要				2. 施設写真				
施設データ	施設名	郷本町公園						
	所在地	今治市郷本町1丁目530番地1						
	管理担当課	都市建設部	公園緑地課					
	施設の運営方法	直営						
	設置目的（根拠条例等）							
都市公園の健全な発達を図り、もって公共の福祉の増進に資することを目的とする。  （今治市公園条例）								
建物土地データ	主体構造		階層	階建て	延床面積 (㎡)		敷地面積 (㎡)	2,572.00
	経過年数 (建設年月日)	34年 (1982/02/28)	耐用年数	年	避難場所指定の有無	無	バリアフリー対応実施の有無	無
	建物（施設）名	建物ごとの部屋（機能）名		主な用途			開館時間	使用料の有・無
	公園	広場		広場			0:00 ~ 24:00	有
		便所		便所			0:00 ~ 24:00	無
		遊具					0:00 ~ 24:00	無
			他の部屋（機能）数： 0					
		他の部屋（機能）数：						
		他の建物（施設）数： 0						
利用状況	単 位 / 年 度				平成25年度	平成26年度	平成27年度	
	利 用 件 数				回（件）			
	延 べ 利 用 人 数				人			
	実 利 用 人 数				人			
運営コスト	収 入				千円	4	5	6
	支 出				千円	5,458	1,685	1,506
	行政コスト（支出-収入）				千円	5,454	1,680	1,500
	1単位当たりコスト（支出/単位）	単位（開園日数365日（366日））			円	14,953	4,616	4,115
1人当たりコスト（支出/単位）	単位			円				

### 3. 指標



指標（名）	レベル
老朽度	0
利用状況	0
行政コスト	5

指標 \ レベル	0	1	2	3	4	5
老 朽 度	古い					新しい
利 用 状 況	少ない					多い
行 政 コ ス ト	負担が大きい					負担が小さい


(備考) 空欄となっている項目については、該当するデータがない、または現在データの集計・把握をしておりません。  
 なお、各項目の施設の詳細データにつきましては、施設詳細にてご確認ください。



公共施設概要

H27年度

施設コード	09047	
施設分類	1. 基盤施設	施設グループ 09. 都市公園

1. 施設概要				2. 施設写真			
施設データ	施設名	宮下公園					
	所在地	今治市宮下町1丁目甲1626番地1					
	管理担当課	都市建設部	公園緑地課				
	施設の運営方法	直営					
	設置目的（根拠条例等）						
都市公園の健全な発達を図り、もって公共の福祉の増進に資することを目的とする。							
(今治市公園条例)							
建物土地データ	主体構造		階層	階建て	延床面積 (㎡)	敷地面積 (㎡)	2,071.00
	経過年数 (建設年月日)	34年 (1982/03/25)	耐用年数	年	避難場所指定の有無	無	無
	建物 (施設) 名	建物ごとの部屋 (機能) 名		主な用途		開館時間	使用料の有・無
	公園	広場		広場		0:00 ~ 24:00	有
		便所		便所		0:00 ~ 24:00	無
		遊具				0:00 ~ 24:00	無
	他の部屋 (機能) 数 : 0						
	他の建物 (施設) 数 : 0						
	利用状況	単 位 / 年 度			平成25年度	平成26年度	平成27年度
		利 用 件 数			回 (件)		
延 べ 利 用 人 数			人				
実 利 用 人 数			人				
運営コスト	収 入			千円	3	4	5
	支 出			千円	995	1,203	854
	行政コスト (支出-収入)			千円	992	1,199	849
	1単位当たりコスト (支出/単位)	単位 (開園日数365日 (366日))		円	2,726	3,296	2,333
1人当たりコスト (支出/単位)	単位		円				

### 3. 指標



指標（名）	レベル
老朽度	0
利用状況	0
行政コスト	5


指標 \ レベル	0	1	2	3	4	5
老 朽 度	古い					新しい
利 用 状 況	少ない					多い
行 政 コ ス ト	負担が大きい					負担が小さい

(備考) 空欄となっている項目については、該当するデータがない、または現在データの集計・把握をしておりません。  
 なお、各項目の施設の詳細データにつきましては、施設詳細にてご確認ください。

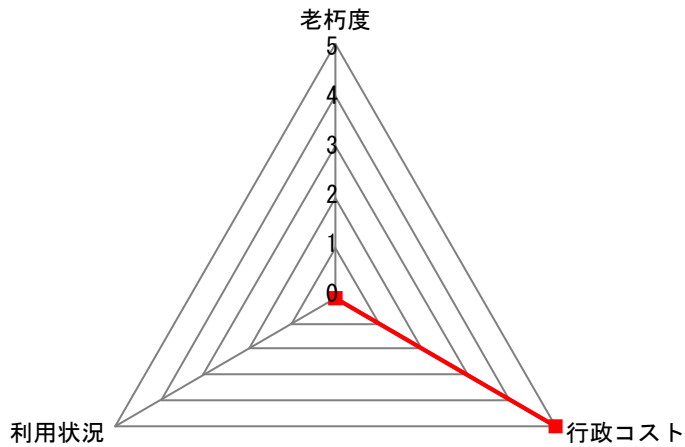
公共施設概要

H27年度

施設コード	09048	
施設分類	1. 基盤施設	施設グループ 09. 都市公園

1. 施設概要				2. 施設写真			
施設データ	施設名	寺ヶ内公園					
	所在地	今治市喜田村1丁目218番地3					
	管理担当課	都市建設部	公園緑地課				
	施設の運営方法	直営					
	設置目的（根拠条例等）						
都市公園の健全な発達を図り、もって公共の福祉の増進に資することを目的とする。							
(今治市公園条例)							
建物土地データ	主体構造		階層	階建て	延床面積 (㎡)	敷地面積 (㎡)	2,545.00
	経過年数 (建設年月日)	34年 (1982/03/25)	耐用年数	年	避難場所指定の有無	無	無
	建物 (施設) 名	建物ごとの部屋 (機能) 名		主な用途		開館時間	使用料の有・無
	便益施設	広場		広場		0:00 ~ 24:00	有
		便所		便所		0:00 ~ 24:00	無
		遊具				0:00 ~ 24:00	無
		他の部屋 (機能) 数 :		0			
他の建物 (施設) 数 :			0				
利用状況	単 位 / 年 度			平成25年度	平成26年度	平成27年度	
	利 用 件 数			回 (件)			
	延 べ 利 用 人 数			人			
	実 利 用 人 数			人			
運営コスト	収 入			千円	4	5	6
	支 出			千円	13,012	1,240	1,227
	行政コスト (支出-収入)			千円	13,008	1,235	1,221
	1単位当たりコスト (支出/単位)	単位 (開園日数365日 (366日))		円	35,638	3,397	3,352
	1人当たりコスト (支出/単位)	単位		円			

### 3. 指標



指標（名）	レベル
老朽度	0
利用状況	0
行政コスト	5


指標 \ レベル	0	1	2	3	4	5
老 朽 度	古い					新しい
利 用 状 況	少ない					多い
行 政 コ ス ト	負担が大きい					負担が小さい

（備考）空欄となっている項目については、該当するデータがない、または現在データの集計・把握をしておりません。  
 なお、各項目の施設の詳細データにつきましては、施設詳細にてご確認ください。

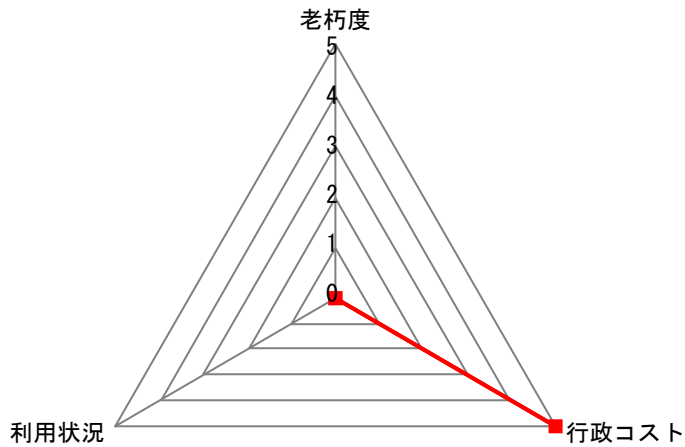
公共施設概要

H27年度

施設コード	09049	
施設分類	1. 基盤施設	施設グループ 09. 都市公園

1. 施設概要				2. 施設写真				
施設データ	施設名	高部公園						
	所在地	今治市高部甲827番地4						
	管理担当課	都市建設部	公園緑地課					
	施設の運営方法	直営						
	設置目的（根拠条例等）							
都市公園の健全な発達を図り、もって公共の福祉の増進に資することを目的とする。  （今治市公園条例）								
建物土地データ	主体構造		階層	階建て	延床面積 (㎡)		敷地面積 (㎡)	950.00
	経過年数 (建設年月日)	34年 (1982/03/10)	耐用年数	年	避難場所指定の有無	無	バリアフリー対応実施の有無	無
	建物（施設）名	建物ごとの部屋（機能）名		主な用途			開館時間	使用料の有・無
	公園	広場		広場			0:00 ~ 24:00	有
		便所		便所			0:00 ~ 24:00	無
		遊具					0:00 ~ 24:00	無
			他の部屋（機能）数 :			0		
		他の部屋（機能）数 :						
		他の建物（施設）数 :			0			
利用状況	単 位 / 年 度				平成25年度	平成26年度	平成27年度	
	利 用 件 数				回 (件)			
	延 べ 利 用 人 数				人			
	実 利 用 人 数				人			
運営コスト	収 入				千円	2	2	
	支 出				千円	496	498	
	行政コスト (支出-収入)				千円	494	496	
	1単位当たりコスト (支出/単位)	単位 (開園日数365日 (366日))		円	1,359	1,364	1,779	
1人当たりコスト (支出/単位)	単位		円					

### 3. 指標



指標（名）	レベル
老朽度	0
利用状況	0
行政コスト	5


指標 \ レベル	0	1	2	3	4	5
老 朽 度	古い					新しい
利 用 状 況	少ない					多い
行 政 コ ス ト	負担が大きい					負担が小さい

（備考）空欄となっている項目については、該当するデータがない、または現在データの集計・把握をしておりません。  
 なお、各項目の施設の詳細データにつきましては、施設詳細にてご確認ください。

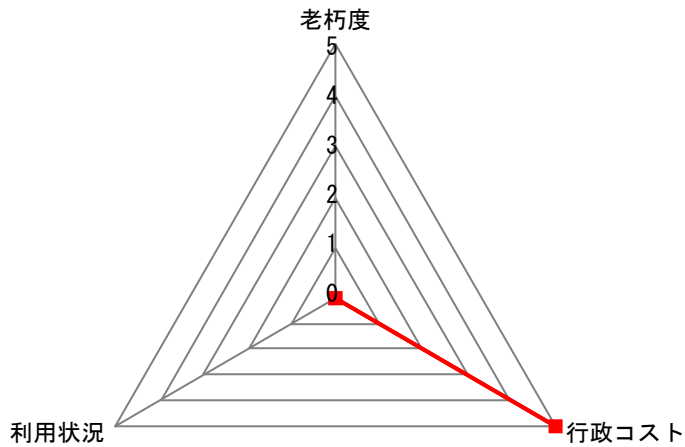
公共施設概要

H27年度

施設コード	09050	
施設分類	1. 基盤施設	施設グループ 09. 都市公園

1. 施設概要				2. 施設写真			
施設データ	施設名	北浜海岸公園					
	所在地	今治市北浜町甲1052番地34					
	管理担当課	都市建設部	公園緑地課				
	施設の運営方法	直営					
	設置目的（根拠条例等）		都市公園の健全な発達を図り、もって公共の福祉の増進に資することを目的とする。  (今治市公園条例)				
建物土地データ	主体構造		階層	階建て	延床面積 (㎡)	敷地面積 (㎡)	1,683.00
	経過年数 (建設年月日)	34年 (1982/03/30)	耐用年数	年	避難場所指定の有無	無	無
	建物（施設）名	建物ごとの部屋（機能）名		主な用途		開館時間	使用料の有・無
	公園	広場		広場		0:00 ~ 24:00	有
		便所		便所		0:00 ~ 24:00	無
		遊具				0:00 ~ 24:00	無
			他の部屋（機能）数 :		0		
利用状況	単 位 / 年 度			平成25年度	平成26年度	平成27年度	
	利 用 件 数			回 (件)			
	延 べ 利 用 人 数			人			
	実 利 用 人 数			人			
	収 入			千円	3	4	
支 出			千円	12,885	978		
行政コスト (支出-収入)			千円	12,882	974		
運営コスト	1単位当たりコスト (支出/単位)	単位 (開園日数365日 (366日))	円	35,301	2,685	2,672	
	1人当たりコスト (支出/単位)	単位	円				

### 3. 指標



指標（名）	レベル
老朽度	0
利用状況	0
行政コスト	5

指標 \ レベル	0	1	2	3	4	5
老 朽 度	古い					新しい
利 用 状 況	少ない					多い
行 政 コ ス ト	負担が大きい					負担が小さい

（備考）空欄となっている項目については、該当するデータがない、または現在データの集計・把握をしておりません。  
 なお、各項目の施設の詳細データにつきましては、施設詳細にてご確認ください。



公共施設概要

H27年度

施設コード	09051		
施設分類	1. 基盤施設	施設グループ	09. 都市公園

1. 施設概要					2. 施設写真			
施設データ	施設名	河南公園						
	所在地	今治市河南町1丁目885番地1						
	管理担当課	都市建設部	公園緑地課					
	施設の運営方法	直営						
	設置目的（根拠条例等）							
都市公園の健全な発達を図り、もって公共の福祉の増進に資することを目的とする。								
(今治市公園条例)								
建物土地データ	主体構造		階層	階建て	延床面積 (㎡)		敷地面積 (㎡)	950.00
	経過年数 (建設年月日)	33年 (1983/03/25)	耐用年数	年	避難場所指定の有無	無	バリアフリー対応実施の有無	有
	建物 (施設) 名	建物ごとの部屋 (機能) 名		主な用途		開館時間	使用料の有・無	
	公園	広場		広場		0:00 ~ 24:00	有	
		便所		便所		0:00 ~ 24:00	無	
		遊具				0:00 ~ 24:00	無	
			他の部屋 (機能) 数 :		0			
		他の部屋 (機能) 数 :						
		他の建物 (施設) 数 :		0				
利用状況	単 位 / 年 度				平成25年度	平成26年度	平成27年度	
	利 用 件 数				回 (件)			
	延 べ 利 用 人 数				人			
	実 利 用 人 数				人			
運営コスト	収 入				千円	2	2	
	支 出				千円	594	919	
	行政コスト (支出-収入)				千円	592	917	
	1単位当たりコスト (支出/単位)	単位 (開園日数365日 (366日))		円	1,627	2,518	1,981	
1人当たりコスト (支出/単位)	単位		円					

### 3. 指標




指標（名）	レベル
老朽度	0
利用状況	0
行政コスト	5

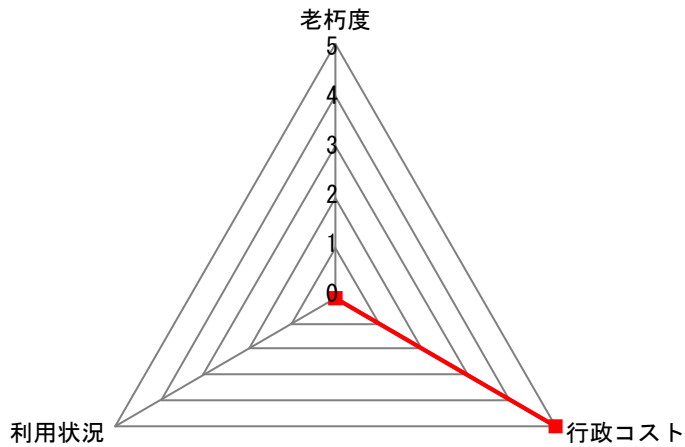
指標 \ レベル	0	1	2	3	4	5
老 朽 度	古い					新しい
利 用 状 況	少ない					多い
行 政 コ ス ト	負担が大きい					負担が小さい

（備考）空欄となっている項目については、該当するデータがない、または現在データの集計・把握をしておりません。  
 なお、各項目の施設の詳細データにつきましては、施設詳細にてご確認ください。

施設コード	09052
施設分類	1. 基盤施設
施設グループ	09. 都市公園

1. 施設概要				2. 施設写真				
施設データ	施設名	天保山公園						
	所在地	今治市天保山町6丁目7番地1						
	管理担当課	都市建設部	公園緑地課					
	施設の運営方法	直営						
	設置目的（根拠条例等）							
都市公園の健全な発達を図り、もって公共の福祉の増進に資することを目的とする。								
(今治市公園条例)								
建物土地データ	主体構造		階層	階建て	延床面積 (㎡)		敷地面積 (㎡)	2,547.00
	経過年数 (建設年月日)	33年 (1982/12/25)	耐用年数	年	避難場所指定の有無	無	バリアフリー対応実施の有無	無
	建物(施設)名	建物ごとの部屋(機能)名		主な用途			開館時間	使用料の有・無
	公園	広場					0:00 ~ 24:00	有
		遊具					0:00 ~ 24:00	無
		他の部屋(機能)数 : 0						
		他の部屋(機能)数 :						
		他の建物(施設)数 :		0				
	運営コスト	単 位 / 年 度				平成25年度	平成26年度	平成27年度
		利 用 件 数				回(件)		
延 べ 利 用 人 数				人				
実 利 用 人 数				人				
収 入				千円	4	5	6	
支 出				千円	2,266	1,096	825	
行政コスト(支出-収入)				千円	2,262	1,091	819	
1単位当たりコスト(支出/単位)		単位 (開園日数365日(366日))		円	6,208	3,003	2,254	
1人当たりコスト(支出/単位)		単位		円				

### 3. 指標



指標（名）	レベル
老朽度	0
利用状況	0
行政コスト	5


指標 \ レベル	0	1	2	3	4	5
老 朽 度	古い					新しい
利 用 状 況	少ない					多い
行 政 コ ス ト	負担が大きい					負担が小さい

（備考）空欄となっている項目については、該当するデータがない、または現在データの集計・把握をしておりません。  
 なお、各項目の施設の詳細データにつきましては、施設詳細にてご確認ください。

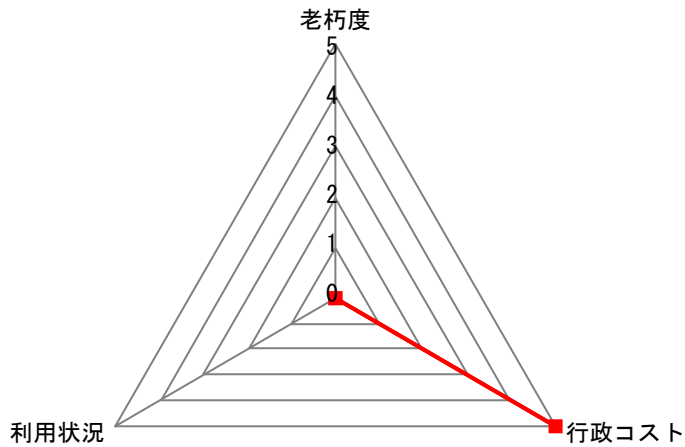
公共施設概要

H27年度

施設コード	09053
施設分類	1. 基盤施設
施設グループ	09. 都市公園

1. 施設概要				2. 施設写真				
施設データ	施設名	小島公園						
	所在地	今治市来島9 1番地 1						
	管理担当課	都市建設部	公園緑地課					
	施設の運営方法	直営						
	設置目的（根拠条例等）							
都市公園の健全な発達を図り、もって公共の福祉の増進に資することを目的とする。								
(今治市公園条例)								
建物土地データ	主体構造		階層	階建て	延床面積 (㎡)		敷地面積 (㎡)	1,730.00
	経過年数 (建設年月日)	33年 (1983/03/31)	耐用年数	年	避難場所指定の有無	無	バリアフリー対応実施の有無	無
	建物 (施設) 名	建物ごとの部屋 (機能) 名		主な用途		開館時間	使用料の有・無	
	公園	広場		広場		0:00 ~ 24:00	有	
		便所		便所		0:00 ~ 24:00	無	
		遊具				0:00 ~ 24:00	無	
	他の部屋 (機能) 数 : 0							
	他の建物 (施設) 数 : 0							
	利用状況	単 位 / 年 度				平成25年度	平成26年度	平成27年度
		利 用 件 数				回 (件)		
延 べ 利 用 人 数				人				
実 利 用 人 数				人				
運営コスト	収 入				千円	3	3	4
	支 出				千円	1,440	353	366
	行政コスト (支出-収入)				千円	1,437	350	362
	1単位当たりコスト (支出/単位)	単位 (開園日数365日 (366日))		円	3,945	967	1,000	
1人当たりコスト (支出/単位)	単位		円					

### 3. 指標



指標（名）	レベル
老朽度	0
利用状況	0
行政コスト	5

指標 \ レベル	0	1	2	3	4	5
老 朽 度	古い					新しい
利 用 状 況	少ない					多い
行 政 コ ス ト	負担が大きい					負担が小さい

(備考) 空欄となっている項目については、該当するデータがない、または現在データの集計・把握をしておりません。  
 なお、各項目の施設の詳細データにつきましては、施設詳細にてご確認ください。

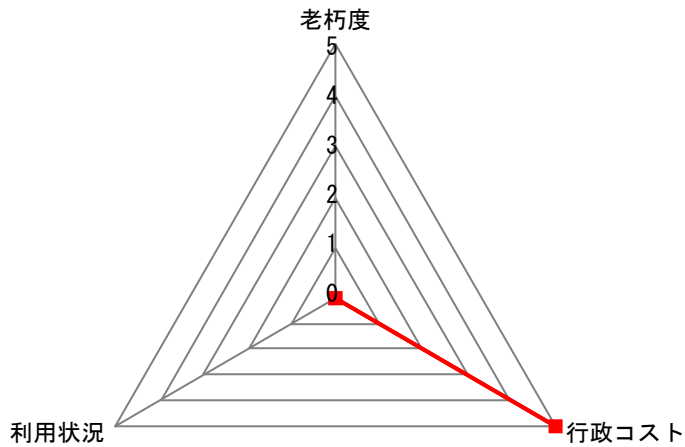
公共施設概要

H27年度

施設コード	09054		
施設分類	1. 基盤施設	施設グループ	09. 都市公園

1. 施設概要					2. 施設写真			
施設データ	施設名	浅川西公園						
	所在地	今治市別宮町9丁目569番地						
	管理担当課	都市建設部	公園緑地課					
	施設の運営方法	直営						
	設置目的（根拠条例等）							
都市公園の健全な発達を図り、もって公共の福祉の増進に資することを目的とする。								
(今治市公園条例)								
建物土地データ	主体構造		階層	階建て	延床面積 (㎡)		敷地面積 (㎡)	2,452.00
	経過年数 (建設年月日)	32年 (1984/03/30)	耐用年数	年	避難場所指定の有無	無	バリアフリー対応実施の有無	有
	建物 (施設) 名	建物ごとの部屋 (機能) 名		主な用途			開館時間	使用料の有・無
	公園	広場		広場			0:00 ~ 24:00	有
		便所		便所			0:00 ~ 24:00	無
		遊具					0:00 ~ 24:00	無
			他の部屋 (機能) 数 : 0					
		他の部屋 (機能) 数 :						
		他の建物 (施設) 数 : 0						
利用状況	単 位 / 年 度				平成25年度	平成26年度	平成27年度	
	利 用 件 数				回 (件)			
	延 べ 利 用 人 数				人			
	実 利 用 人 数				人			
運営コスト	収 入				千円	4	4	5
	支 出				千円	727	709	654
	行政コスト (支出-収入)				千円	723	705	649
	1単位当たりコスト (支出/単位)	単位 (開園日数365日 (366日))		円	1,992	1,942	1,787	
1人当たりコスト (支出/単位)	単位		円					

### 3. 指標



指標（名）	レベル
老朽度	0
利用状況	0
行政コスト	5

指標 \ レベル	0	1	2	3	4	5
老 朽 度	古い					新しい
利 用 状 況	少ない					多い
行 政 コ ス ト	負担が大きい					負担が小さい

（備考）空欄となっている項目については、該当するデータがない、または現在データの集計・把握をしておりません。  
 なお、各項目の施設の詳細データにつきましては、施設詳細にてご確認ください。



施設コード	09055
施設分類	1. 基盤施設
施設グループ	09. 都市公園

1. 施設概要	2. 施設写真
---------	---------

施設データ	施設名	山路公開緑地		
	所在地	今治市山路町1丁目498番地1		
	管理担当課	都市建設部	公園緑地課	
	施設の運営方法	直営		
	設置目的（根拠条例等）			
都市公園の健全な発達を図り、もって公共の福祉の増進に資することを目的とする。				
（今治市公園条例）				



建物土地データ	主体構造		階層	階建て	延床面積 (㎡)		敷地面積 (㎡)	2,307.28
	経過年数 (建設年月日)	32年 (1984/02/25)	耐用年数	年	避難場所指定の有無	無	バリアフリー対応実施の有無	無
	建物 (施設) 名	建物ごとの部屋 (機能) 名		主な用途		開館時間	使用料の有・無	
	公園	広場		広場		0:00 ~ 24:00	有	
		遊具				0:00 ~ 24:00	無	
	他の部屋 (機能) 数 : 0							
	他の部屋 (機能) 数 :							
他の建物 (施設) 数 : 0								

利用状況	単 位 / 年 度				平成25年度	平成26年度	平成27年度
	利 用 件 数			回 (件)			
	延 べ 利 用 人 数			人			
実 利 用 人 数			人				
運営コスト	収 入			千円	4	4	5
	支 出			千円	1,887	1,547	1,579
	行政コスト (支出-収入)			千円	1,883	1,543	1,574
	1単位当たりコスト (支出/単位)	単位 (開園日数365日 (366日))		円	5,170	4,238	4,314
	1人当たりコスト (支出/単位)	単位		円			

### 3. 指標



指標（名）	レベル
老朽度	0
利用状況	0
行政コスト	5


指標 \ レベル	0	1	2	3	4	5
老 朽 度	古い					新しい
利 用 状 況	少ない					多い
行 政 コ ス ト	負担が大きい					負担が小さい

（備考）空欄となっている項目については、該当するデータがない、または現在データの集計・把握をしておりません。  
 なお、各項目の施設の詳細データにつきましては、施設詳細にてご確認ください。

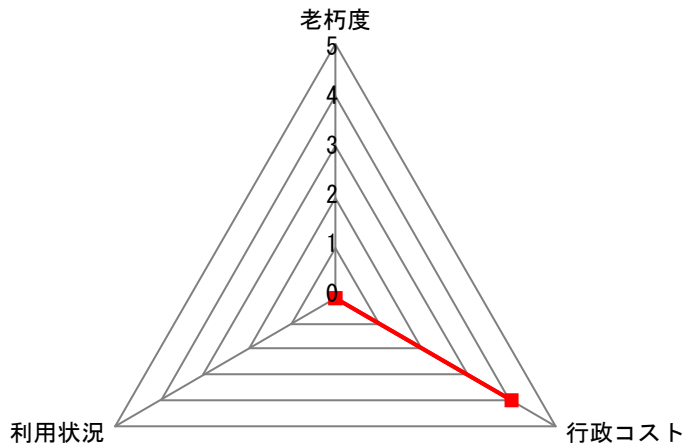
公共施設概要

H27年度

施設コード	09056	
施設分類	1. 基盤施設	施設グループ 09. 都市公園

1. 施設概要				2. 施設写真				
施設データ	施設名	唐子山公開緑地						
	所在地	今治市古国分2丁目乙119番地2						
	管理担当課	都市建設部	公園緑地課					
	施設の運営方法	直営						
	設置目的（根拠条例等）							
都市公園の健全な発達を図り、もって公共の福祉の増進に資することを目的とする。								
(今治市公園条例)								
建物土地データ	主体構造		階層	階建て	延床面積 (㎡)		敷地面積 (㎡)	33,791.00
	経過年数 (建設年月日)	30年 (1986/03/24)	耐用年数	年	避難場所指定の有無	無	バリアフリー対応実施の有無	無
	建物（施設）名	建物ごとの部屋（機能）名		主な用途		開館時間	使用料の有・無	
	公園	広場		広場		0:00 ~ 24:00	有	
		便所		便所		0:00 ~ 24:00	無	
	他の部屋（機能）数 : 0							
	他の部屋（機能）数 :							
他の建物（施設）数 : 0								
利用状況	単 位 / 年 度				平成25年度	平成26年度	平成27年度	
	利 用 件 数				回 (件)			
	延 べ 利 用 人 数				人			
実 利 用 人 数				人				
運営コスト	収 入				千円	56	60	75
	支 出				千円	1,646	1,778	2,054
	行政コスト (支出-収入)				千円	1,590	1,718	1,979
	1単位当たりコスト (支出/単位)	単位 (開園日数365日 (366日))		円	4,510	4,871	5,612	
	1人当たりコスト (支出/単位)	単位		円				

### 3. 指標



指標（名）	レベル
老朽度	0
利用状況	0
行政コスト	4


指標 \ レベル	0	1	2	3	4	5
老 朽 度	古い					新しい
利 用 状 況	少ない					多い
行 政 コ ス ト	負担が大きい					負担が小さい

（備考）空欄となっている項目については、該当するデータがない、または現在データの集計・把握をしておりません。  
 なお、各項目の施設の詳細データにつきましては、施設詳細にてご確認ください。

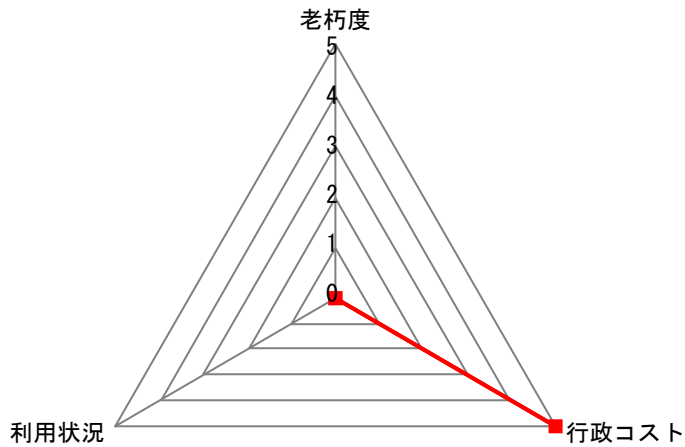
公共施設概要

H27年度

施設コード	09057		
施設分類	1. 基盤施設	施設グループ	09. 都市公園

1. 施設概要					2. 施設写真			
施設データ	施設名	浜桜井公園						
	所在地	今治市桜井2丁目甲356番地1						
	管理担当課	都市建設部	公園緑地課					
	施設の運営方法	直営						
	設置目的（根拠条例等）							
都市公園の健全な発達を図り、もって公共の福祉の増進に資することを目的とする。								
(今治市公園条例)								
建物土地データ	主体構造		階層	階建て	延床面積 (㎡)		敷地面積 (㎡)	2,500.00
	経過年数 (建設年月日)	31年 (1985/03/25)	耐用年数	年	避難場所指定の有無	無	バリアフリー対応実施の有無	無
	建物 (施設) 名	建物ごとの部屋 (機能) 名		主な用途			開館時間	使用料の有・無
	公園	広場		広場			0:00 ~ 24:00	有
		便所		便所			0:00 ~ 24:00	無
		遊具					0:00 ~ 24:00	無
			他の部屋 (機能) 数 :			0		
		他の建物 (施設) 数 :			0			
利用状況	単 位 / 年 度				平成25年度	平成26年度	平成27年度	
	利 用 件 数				回 (件)			
	延 べ 利 用 人 数				人			
	実 利 用 人 数				人			
運営コスト	収 入				千円	4	4	6
	支 出				千円	964	1,045	1,067
	行政コスト (支出-収入)				千円	960	1,041	1,061
	1単位当たりコスト (支出/単位)	単位 (開園日数365日 (366日))		円	2,641	2,863	2,915	
1人当たりコスト (支出/単位)	単位		円					

### 3. 指標



指標（名）	レベル
老朽度	0
利用状況	0
行政コスト	5


指標 \ レベル	0	1	2	3	4	5
老 朽 度	古い					新しい
利 用 状 況	少ない					多い
行 政 コ ス ト	負担が大きい					負担が小さい

(備考) 空欄となっている項目については、該当するデータがない、または現在データの集計・把握をしておりません。  
 なお、各項目の施設の詳細データにつきましては、施設詳細にてご確認ください。

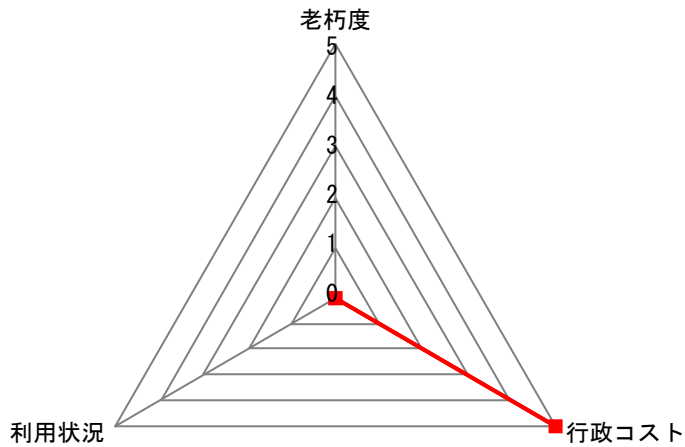
公共施設概要

H27年度

施設コード	09058	
施設分類	1. 基盤施設	施設グループ 09. 都市公園

1. 施設概要					2. 施設写真				
施設データ	施設名	鷺ノ町公園							
	所在地	今治市常盤町5丁目204番地							
	管理担当課	都市建設部	公園緑地課						
	施設の運営方法	直営							
	設置目的（根拠条例等）								
都市公園の健全な発達を図り、もって公共の福祉の増進に資することを目的とする。									
(今治市公園条例)									
建物土地データ	主体構造		階層	階建て	延床面積 (㎡)		敷地面積 (㎡)	500.00	
	経過年数 (建設年月日)	31年 (1985/03/25)	耐用年数	年	避難場所指定の有無	無	バリアフリー対応実施の有無	無	
	建物 (施設) 名	建物ごとの部屋 (機能) 名		主な用途			開館時間	使用料の有・無	
	公園	広場					0:00 ~ 24:00	有	
		他の部屋 (機能) 数 :		0					
		他の建物 (施設) 数 :		0					
利用状況	単 位 / 年 度				平成25年度	平成26年度	平成27年度		
	利 用 件 数		回 (件)						
	延 べ 利 用 人 数		人						
実 利 用 人 数		人							
運営コスト	収 入		千円		1	1	1		
	支 出		千円		658	646	548		
	行政コスト (支出-収入)		千円		657	645	547		
	1単位当たりコスト (支出/単位)	単位 (開園日数365日 (366日))		円	1,803	1,770	1,497		
1人当たりコスト (支出/単位)	単位		円						

### 3. 指標



指標（名）	レベル
老朽度	0
利用状況	0
行政コスト	5

指標 \ レベル	0	1	2	3	4	5
老 朽 度	古い					新しい
利 用 状 況	少ない					多い
行 政 コ ス ト	負担が大きい					負担が小さい


（備考）空欄となっている項目については、該当するデータがない、または現在データの集計・把握をしておりません。  
 なお、各項目の施設の詳細データにつきましては、施設詳細にてご確認ください。



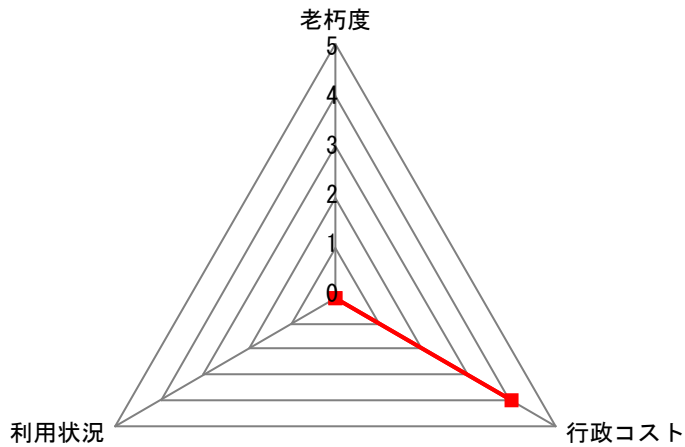
公共施設概要

H27年度

施設コード	09059	
施設分類	1. 基盤施設	施設グループ 09. 都市公園

1. 施設概要				2. 施設写真				
施設データ	施設名	虎ヶ鼻海岸公園						
	所在地	今治市桜井甲 1 1 8 1 番地 3						
	管理担当課	都市建設部	公園緑地課					
	施設の運営方法	直営						
	設置目的（根拠条例等）							
都市公園の健全な発達を図り、もって公共の福祉の増進に資することを目的とする。								
(今治公園条例)								
建物土地データ	主体構造		階層	階建て	延床面積 (㎡)	敷地面積 (㎡)	8,534.81	
	経過年数 (建設年月日)	31年 (1985/03/25)	耐用年数	年	避難場所指定の有無	無	無	
	建物 (施設) 名	建物ごとの部屋 (機能) 名	主な用途		開館時間	使用料の有・無		
	公園	広場	広場		0:00 ~ 24:00	有		
		便所	便所		0:00 ~ 24:00	無		
			他の部屋 (機能) 数 :		0			
			他の部屋 (機能) 数 :					
			他の建物 (施設) 数 :		0			
	運営コスト	単 位 / 年 度			平成25年度	平成26年度	平成27年度	
		利 用 件 数			回 (件)			
延 べ 利 用 人 数			人					
実 利 用 人 数			人					
収 入			千円	14	15	19		
支 出			千円	19,159	3,248	3,453		
行政コスト (支出-収入)			千円	19,145	3,233	3,434		
1単位当たりコスト (支出/単位)		単位 (開園日数365日 (366日))	円	52,490	8,699	9,434		
1人当たりコスト (支出/単位)		単位	円					

### 3. 指標



指標（名）	レベル
老朽度	0
利用状況	0
行政コスト	4


指標 \ レベル	0	1	2	3	4	5
老 朽 度	古い					新しい
利 用 状 況	少ない					多い
行 政 コ ス ト	負担が大きい					負担が小さい

（備考）空欄となっている項目については、該当するデータがない、または現在データの集計・把握をしておりません。  
 なお、各項目の施設の詳細データにつきましては、施設詳細にてご確認ください。

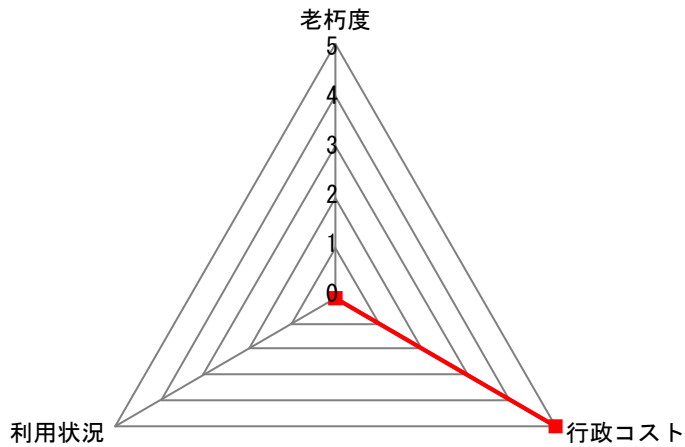
公共施設概要

H27年度

施設コード	09060	
施設分類	1. 基盤施設	施設グループ 09. 都市公園

1. 施設概要					2. 施設写真			
施設データ	施設名	桜井梅林公園						
	所在地	今治市桜井6丁目甲1219番地1						
	管理担当課	都市建設部	公園緑地課					
	施設の運営方法	直営						
	設置目的（根拠条例等）							
都市公園の健全な発達を図り、もって公共の福祉の増進に資することを目的とする。								
(今治市公園条例)								
建物土地データ	主体構造		階層	階建て	延床面積 (㎡)		敷地面積 (㎡)	7,762.00
	経過年数 (建設年月日)	31年 (1985/03/25)	耐用年数	年	避難場所指定の有無	無	バリアフリー対応実施の有無	無
	建物（施設）名	建物ごとの部屋（機能）名		主な用途		開館時間	使用料の有・無	
	公園	広場		広場		0:00 ~ 24:00	有	
		便所		便所		0:00 ~ 24:00	無	
	他の部屋（機能）数 : 0							
	他の部屋（機能）数 :							
他の建物（施設）数 : 0								
利用状況	単 位 / 年 度				平成25年度	平成26年度	平成27年度	
	利 用 件 数				回 (件)			
	延 べ 利 用 人 数				人			
実 利 用 人 数				人				
運営コスト	収 入				千円	13	14	17
	支 出				千円	745	306	391
	行政コスト (支出-収入)				千円	732	292	374
	1単位当たりコスト (支出/単位)	単位 (開園日数365日 (366日))		円	2,041	838	1,068	
	1人当たりコスト (支出/単位)	単位		円				

### 3. 指標



指標（名）	レベル
老朽度	0
利用状況	0
行政コスト	5


指標 \ レベル	0	1	2	3	4	5
老 朽 度	古い					新しい
利 用 状 況	少ない					多い
行 政 コ ス ト	負担が大きい					負担が小さい

（備考）空欄となっている項目については、該当するデータがない、または現在データの集計・把握をしておりません。  
 なお、各項目の施設の詳細データにつきましては、施設詳細にてご確認ください。

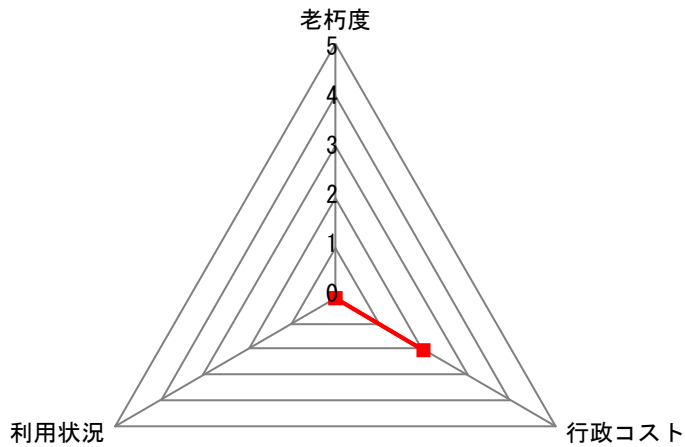
公共施設概要

H27年度

施設コード	09061
施設分類	1. 基盤施設
施設グループ	09. 都市公園

1. 施設概要				2. 施設写真				
施設データ	施設名	東村海岸公園						
	所在地	今治市東村2丁目甲607番地3地先						
	管理担当課	都市建設部	公園緑地課					
	施設の運営方法	直営						
	設置目的（根拠条例等）							
都市公園の健全な発達を図り、もって公共の福祉の増進に資することを目的とする。  （今治市公園条例）								
建物土地データ	主体構造		階層	階建て	延床面積 (㎡)		敷地面積 (㎡)	30,046.95
	経過年数 (建設年月日)	30年 (1986/03/25)	耐用年数	年	避難場所指定の有無	無	バリアフリー対応実施の有無	無
	建物（施設）名	建物ごとの部屋（機能）名		主な用途			開館時間	使用料の有・無
	公園	広場		広場			0:00 ~ 24:00	有
		シャワー及び便所棟		シャワー、便所			0:00 ~ 24:00	無
		更衣室		更衣室			8:00 ~ 18:00	無
		更衣室		更衣室			8:00 ~ 18:00	無
			他の部屋（機能）数 :			3		
		他の部屋（機能）数 :						
		他の建物（施設）数 :			0			
利用状況	単 位 / 年 度				平成25年度	平成26年度	平成27年度	
	利 用 件 数				回 (件)			
	延 べ 利 用 人 数				人			
	実 利 用 人 数				人			
運営コスト	収 入				千円	49	54	66
	支 出				千円	5,412	5,660	6,011
	行政コスト (支出-収入)				千円	5,363	5,606	5,945
	1単位当たりコスト (支出/単位)	単位 (開園日数365日 (366日))		円	14,827	15,507	16,423	
1人当たりコスト (支出/単位)	単位		円					

### 3. 指標



指標（名）	レベル
老朽度	0
利用状況	0
行政コスト	2


指標 \ レベル	0	1	2	3	4	5
老 朽 度	古い		⇔			新しい
利 用 状 況	少ない		⇔			多い
行 政 コ ス ト	負担が大きい		⇔			負担が小さい

（備考）空欄となっている項目については、該当するデータがない、または現在データの集計・把握をしておりません。  
 なお、各項目の施設の詳細データにつきましては、施設詳細にてご確認ください。

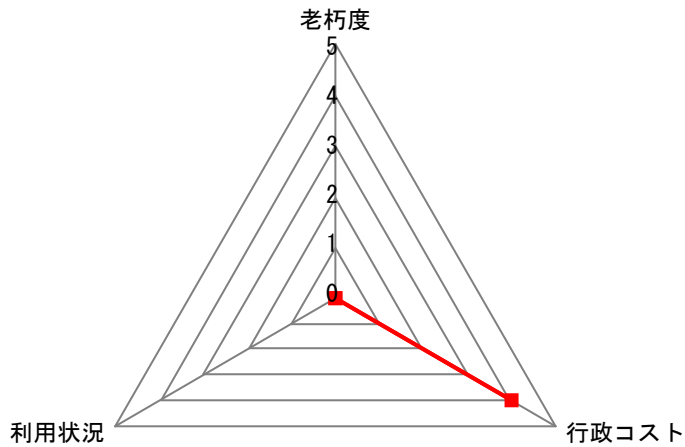
公共施設概要

H27年度

施設コード	09062	
施設分類	1. 基盤施設	施設グループ 09. 都市公園

1. 施設概要				2. 施設写真			
施設データ	施設名	古国分公開緑地					
	所在地	今治市桜井1丁目甲83番地1					
	管理担当課	都市建設部	公園緑地課				
	施設の運営方法	直営					
	設置目的（根拠条例等）		都市公園の健全な発達を図り、もって公共の福祉の増進に資することを目的とする。  (今治市公園条例)				
建物土地データ	主体構造		階層	階建て	延床面積 (㎡)	敷地面積 (㎡)	2,865.16
	経過年数 (建設年月日)	30年 (1986/03/25)	耐用年数	年	避難場所指定の有無	無	無
	建物（施設）名	建物ごとの部屋（機能）名		主な用途		開館時間	使用料の有・無
	公園	広場		広場		0:00 ~ 24:00	有
		便所		便所		0:00 ~ 24:00	無
		遊具				0:00 ~ 24:00	無
			他の部屋（機能）数 :		0		
		他の建物（施設）数 :		0			
利用状況	単 位 / 年 度			平成25年度	平成26年度	平成27年度	
	利 用 件 数			回 (件)			
	延 べ 利 用 人 数			人			
	実 利 用 人 数			人			
運営コスト	収 入			千円	5	5	6
	支 出			千円	1,738	1,868	1,826
	行政コスト (支出-収入)			千円	1,733	1,863	1,820
	1単位当たりコスト (支出/単位)	単位 (開園日数365日 (366日))		円	4,762	5,118	4,989
1人当たりコスト (支出/単位)	単位		円				

### 3. 指標



指標（名）	レベル
老朽度	0
利用状況	0
行政コスト	4

指標 \ レベル	0	1	2	3	4	5
老 朽 度	古い					新しい
利 用 状 況	少ない					多い
行 政 コ ス ト	負担が大きい					負担が小さい

（備考）空欄となっている項目については、該当するデータがない、または現在データの集計・把握をしておりません。  
 なお、各項目の施設の詳細データにつきましては、施設詳細にてご確認ください。





### 3. 指標



指標（名）	レベル
老朽度	0
利用状況	0
行政コスト	5

指標 \ レベル	0	1	2	3	4	5
老 朽 度	古い					新しい
利 用 状 況	少ない					多い
行 政 コ ス ト	負担が大きい					負担が小さい

（備考）空欄となっている項目については、該当するデータがない、または現在データの集計・把握をしておりません。  
 なお、各項目の施設の詳細データにつきましては、施設詳細にてご確認ください。

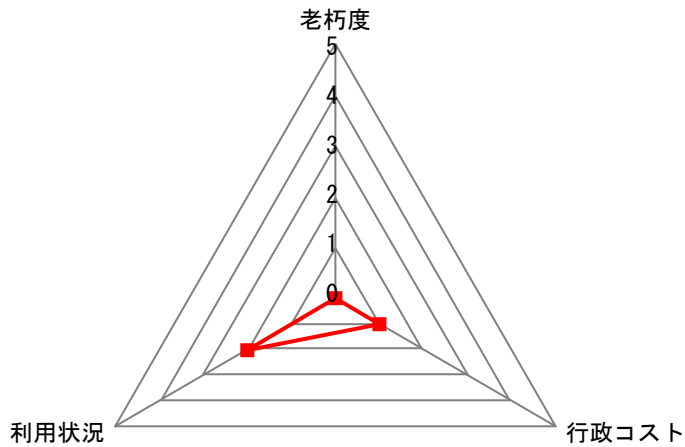
公共施設概要

H27年度

施設コード	09064	
施設分類	1. 基盤施設	施設グループ 09. 都市公園

1. 施設概要				2. 施設写真				
施設データ	施設名	今治交通公園						
	所在地	今治市古国分2丁目甲70番地						
	管理担当課	都市建設部	公園緑地課					
	施設の運営方法	直営						
	設置目的（根拠条例等）							
都市公園の健全な発達を図り、もって公共の福祉の増進に資することを目的とする。  （今治市公園条例）								
建物土地データ	主体構造		階層	階建て	延床面積 (㎡)		敷地面積 (㎡)	15,747.00
	経過年数 (建設年月日)	29年 (1987/03/31)	耐用年数	年	避難場所指定の有無	無	バリアフリー対応実施の有無	無
	建物（施設）名	建物ごとの部屋（機能）名		主な用途			開館時間	使用料の有・無
	公園	広場		広場			0:00 ~ 24:00	有
		ゴーカート					9:00 ~ 16:30	有
		管理事務所		事務所			9:00 ~ 16:30	無
		便所		便所			0:00 ~ 24:00	無
			他の部屋（機能）数 : 1					
		他の部屋（機能）数 :						
		他の建物（施設）数 : 0						
利用状況	単 位 / 年 度				平成25年度	平成26年度	平成27年度	
	利 用 件 数				回 (件)	4,529	6,224	8,012
	延 べ 利 用 人 数				人			
実 利 用 人 数				人				
運営コスト	収 入				千円	453	622	801
	支 出				千円	13,448	11,489	10,949
	行政コスト (支出-収入)				千円	12,995	10,867	10,148
	1単位当たりコスト (支出/単位)	単位 (開園日数365日 (366日))		円	35,603	31,477	29,915	
1人当たりコスト (支出/単位)	単位		円					

### 3. 指標



指標（名）	レベル
老朽度	0
利用状況	2
行政コスト	1

指標 \ レベル	0	1	2	3	4	5
老 朽 度	古い		⇔		新しい	
利 用 状 況	少ない		⇔		多い	
行 政 コ ス ト	負担が大きい		⇔		負担が小さい	

（備考）空欄となっている項目については、該当するデータがない、または現在データの集計・把握をしておりません。  
 なお、各項目の施設の詳細データにつきましては、施設詳細にてご確認ください。

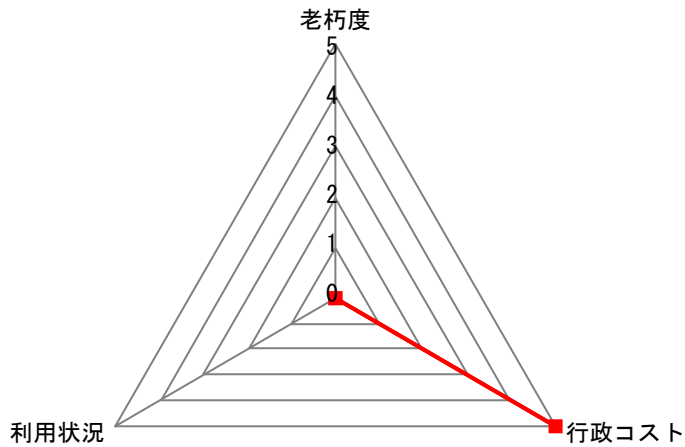
公共施設概要

H27年度

施設コード	09065
施設分類	1. 基盤施設
施設グループ	09. 都市公園

1. 施設概要						2. 施設写真			
施設データ	施設名	高地町公園							
	所在地	今治市高地町2丁目甲1958番地1							
	管理担当課	都市建設部		公園緑地課					
	施設の運営方法	直営							
	設置目的（根拠条例等）								
	都市公園の健全な発達を図り、もって公共の福祉の増進に資することを目的とする。  (今治市公園条例)								
建物土地データ	主体構造		階層	階建て	延床面積 (㎡)		敷地面積 (㎡)	1,402.50	
	経過年数 (建設年月日)	28年 (1988/03/31)	耐用年数	年	避難場所指定の有無	無	バリアフリー対応実施の有無	無	
	建物 (施設) 名	建物ごとの部屋 (機能) 名		主な用途			開館時間	使用料の有・無	
		公園		広場			0:00 ~ 24:00	有	
		遊具					0:00 ~ 24:00	無	
	他の部屋 (機能) 数 : 0								
他の部屋 (機能) 数 :									
他の建物 (施設) 数 : 0									
利用状況	単 位 / 年 度				平成25年度	平成26年度	平成27年度		
	利 用 件 数			回 (件)					
	延 べ 利 用 人 数			人					
	実 利 用 人 数			人					
運営コスト	収 入			千円	2	3	3		
	支 出			千円	648	641	574		
	行政コスト (支出-収入)			千円	646	638	571		
	1単位当たりコスト (支出/単位)	単位 (開園日数365日 (366日))		円	1,775	1,756	1,568		
	1人当たりコスト (支出/単位)	単位		円					

### 3. 指標



指標（名）	レベル
老朽度	0
利用状況	0
行政コスト	5


指標 \ レベル	0	1	2	3	4	5
老 朽 度	古い					新しい
利 用 状 況	少ない					多い
行 政 コ ス ト	負担が大きい					負担が小さい

（備考）空欄となっている項目については、該当するデータがない、または現在データの集計・把握をしておりません。  
 なお、各項目の施設の詳細データにつきましては、施設詳細にてご確認ください。

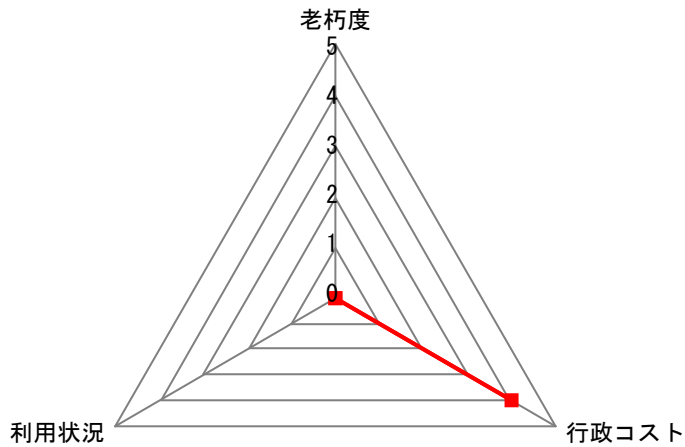
公共施設概要

H27年度

施設コード	09066		
施設分類	1. 基盤施設	施設グループ	09. 都市公園

1. 施設概要				2. 施設写真				
施設データ	施設名	大浜公園						
	所在地	今治市大浜町3丁目丙521番地1						
	管理担当課	都市建設部	公園緑地課					
	施設の運営方法	直営						
	設置目的（根拠条例等）							
都市公園の健全な発達を図り、もって公共の福祉の増進に資することを目的とする。								
(今治市公園条例)								
建物土地データ	主体構造		階層	階建て	延床面積 (㎡)		敷地面積 (㎡)	2,811.00
	経過年数 (建設年月日)	28年 (1988/03/25)	耐用年数	年	避難場所指定の有無	無	バリアフリー対応実施の有無	無
	建物（施設）名	建物ごとの部屋（機能）名		主な用途			開館時間	使用料の有・無
	公園	広場		広場			0:00 ~ 24:00	有
		便所		便所			0:00 ~ 24:00	無
		遊具					0:00 ~ 24:00	無
			他の部屋（機能）数： 0					
		他の部屋（機能）数：						
		他の建物（施設）数： 0						
利用状況	単 位 / 年 度				平成25年度	平成26年度	平成27年度	
	利 用 件 数				回 (件)			
	延 べ 利 用 人 数				人			
実 利 用 人 数				人				
運営コスト	収 入				千円	5	5	6
	支 出				千円	11,318	1,383	1,795
	行政コスト (支出-収入)				千円	11,313	1,378	1,789
	1単位当たりコスト (支出/単位)	単位 (開園日数365日 (366日))			円	30,995	3,789	4,904
	1人当たりコスト (支出/単位)	単位			円			

### 3. 指標



指標（名）	レベル
老朽度	0
利用状況	0
行政コスト	4

指標 \ レベル	0	1	2	3	4	5
老 朽 度	古い					新しい
利 用 状 況	少ない					多い
行 政 コ ス ト	負担が大きい					負担が小さい

（備考）空欄となっている項目については、該当するデータがない、または現在データの集計・把握をしておりません。  
 なお、各項目の施設の詳細データにつきましては、施設詳細にてご確認ください。



公共施設概要

H27年度

施設コード	09067	
施設分類	1. 基盤施設	施設グループ 09. 都市公園

1. 施設概要				2. 施設写真			
施設データ	施設名	喜田東公園					
	所在地	今治市喜田村8丁目18番地1					
	管理担当課	都市建設部	公園緑地課				
	施設の運営方法	直営					
	設置目的（根拠条例等）						
都市公園の健全な発達を図り、もって公共の福祉の増進に資することを目的とする。							
(今治市公園条例)							
建物土地データ	主体構造		階層	階建て	延床面積 (㎡)	敷地面積 (㎡)	2,311.03
	経過年数 (建設年月日)	28年 (1988/03/30)	耐用年数	年	避難場所指定の有無	無	無
	建物 (施設) 名	建物ごとの部屋 (機能) 名		主な用途		開館時間	使用料の有・無
	公園	広場		広場		0:00 ~ 24:00	有
		便所		便所		0:00 ~ 24:00	無
		遊具				0:00 ~ 24:00	無
			他の部屋 (機能) 数 :		0		
利用状況	単 位 / 年 度			平成25年度	平成26年度	平成27年度	
	利 用 件 数			回 (件)			
	延 べ 利 用 人 数			人			
	実 利 用 人 数			人			
運営コスト	収 入			千円	4	4	5
	支 出			千円	1,176	1,550	1,477
	行政コスト (支出-収入)			千円	1,172	1,546	1,472
	1単位当たりコスト (支出/単位)	単位 (開園日数365日 (366日))		円	3,222	4,247	4,036
	1人当たりコスト (支出/単位)	単位		円			

### 3. 指標



指標（名）	レベル
老朽度	0
利用状況	0
行政コスト	5


指標 \ レベル	0	1	2	3	4	5
老 朽 度	古い					新しい
利 用 状 況	少ない					多い
行 政 コ ス ト	負担が大きい					負担が小さい

（備考）空欄となっている項目については、該当するデータがない、または現在データの集計・把握をしておりません。  
 なお、各項目の施設の詳細データにつきましては、施設詳細にてご確認ください。

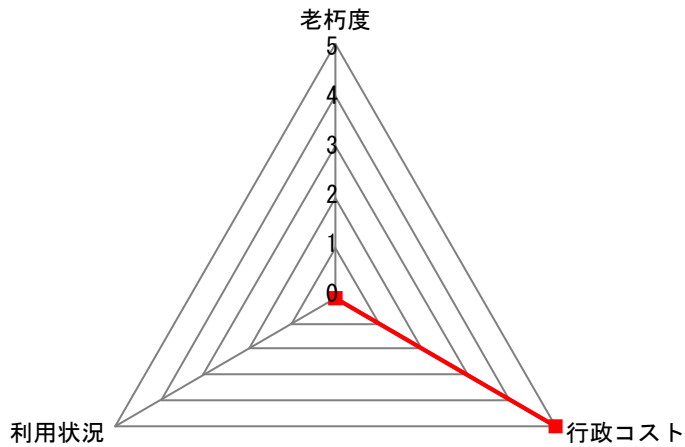
公共施設概要

H27年度

施設コード	09068	
施設分類	1. 基盤施設	施設グループ 09. 都市公園

1. 施設概要				2. 施設写真			
施設データ	施設名	山方公開緑地					
	所在地	今治市山方町2丁目甲1158番地1					
	管理担当課	都市建設部	公園緑地課				
	施設の運営方法	直営					
	設置目的（根拠条例等）		都市公園の健全な発達を図り、もって公共の福祉の増進に資することを目的とする。  (今治市公園条例)				
建物土地データ	主体構造		階層	階建て	延床面積 (㎡)	敷地面積 (㎡)	1,848.00
	経過年数 (建設年月日)	27年 (1989/03/10)	耐用年数	年	避難場所指定の有無	無	無
	建物（施設）名	建物ごとの部屋（機能）名	主な用途		開館時間	使用料の有・無	
	公園	広場	広場		0:00 ~ 24:00	有	
		便所	便所		0:00 ~ 24:00	無	
		遊具			0:00 ~ 24:00	無	
	他の部屋（機能）数 :		0				
	他の建物（施設）数 :		0				
	運営コスト	単 位 / 年 度			平成25年度	平成26年度	平成27年度
		利 用 件 数			回 (件)		
延 べ 利 用 人 数			人				
実 利 用 人 数			人				
収 入			千円	3	4		
支 出			千円	1,492	1,273		
行政コスト (支出-収入)			千円	1,489	1,269		
1単位当たりコスト (支出/単位)	単位 (開園日数365日 (366日))	円	4,088	3,321	3,478		
1人当たりコスト (支出/単位)	単位	円					

### 3. 指標



指標（名）	レベル
老朽度	0
利用状況	0
行政コスト	5


指標 \ レベル	0	1	2	3	4	5
老 朽 度	古い					新しい
利 用 状 況	少ない					多い
行 政 コ ス ト	負担が大きい					負担が小さい

(備考) 空欄となっている項目については、該当するデータがない、または現在データの集計・把握をしておりません。  
 なお、各項目の施設の詳細データにつきましては、施設詳細にてご確認ください。

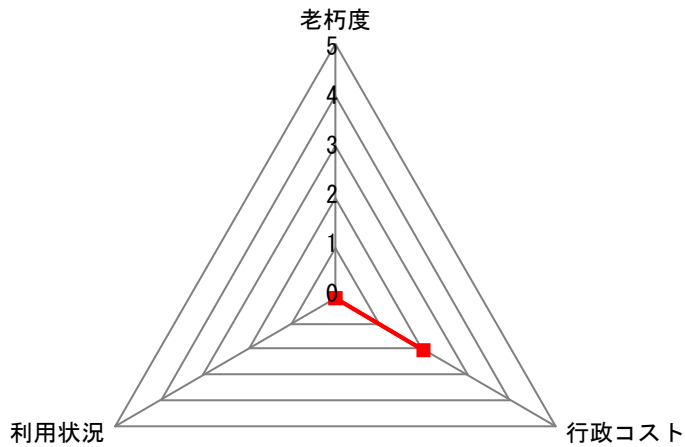
公共施設概要

H27年度

施設コード	09069	
施設分類	1. 基盤施設	施設グループ 09. 都市公園

1. 施設概要					2. 施設写真			
施設データ	施設名	町谷公園						
	所在地	今治市町谷甲291番地						
	管理担当課	都市建設部	公園緑地課					
	施設の運営方法	直営						
	設置目的（根拠条例等）							
都市公園の健全な発達を図り、もって公共の福祉の増進に資することを目的とする。								
(今治市公園条例)								
建物土地データ	主体構造		階層	階建て	延床面積 (㎡)		敷地面積 (㎡)	2,755.00
	経過年数 (建設年月日)	27年 (1989/03/25)	耐用年数	年	避難場所指定の有無	無	バリアフリー対応実施の有無	無
	建物（施設）名	建物ごとの部屋（機能）名		主な用途		開館時間	使用料の有・無	
	便益施設	広場		広場		0:00 ~ 24:00	有	
		便所		便所		0:00 ~ 24:00	無	
		遊具				0:00 ~ 24:00	無	
		他の部屋（機能）数 :		0				
他の建物（施設）数 :				0				
利用状況	単 位 / 年 度				平成25年度	平成26年度	平成27年度	
	利 用 件 数				回 (件)			
	延 べ 利 用 人 数				人			
	実 利 用 人 数				人			
運営コスト	収 入				千円	5	5	6
	支 出				千円	1,932	3,226	6,705
	行政コスト (支出-収入)				千円	1,927	3,221	6,699
	1単位当たりコスト (支出/単位)	単位 (開園日数365日 (366日))		円	5,293	8,838	18,320	
1人当たりコスト (支出/単位)	単位		円					

### 3. 指標



指標（名）	レベル
老朽度	0
利用状況	0
行政コスト	2

指標 \ レベル	0	1	2	3	4	5
老 朽 度	古い		⇔			新しい
利 用 状 況	少ない		⇔			多い
行 政 コ ス ト	負担が大きい		⇔			負担が小さい

（備考）空欄となっている項目については、該当するデータがない、または現在データの集計・把握をしておりません。  
 なお、各項目の施設の詳細データにつきましては、施設詳細にてご確認ください。

公共施設概要

H27年度

施設コード	09070	
施設分類	1. 基盤施設	施設グループ 09. 都市公園

1. 施設概要	2. 施設写真
---------	---------

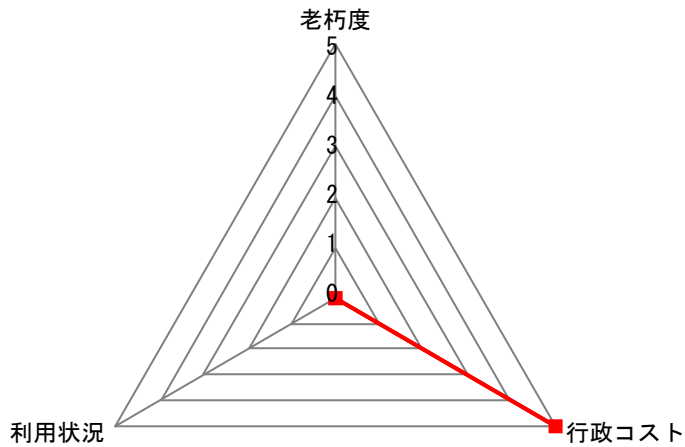
施設データ	施設名	湯ノ浦公園	
	所在地	今治市湯ノ浦10番地	
	管理担当課	都市建設部	公園緑地課
	施設の運営方法	その他（指定管理）	
	設置目的（根拠条例等）		
都市公園の健全な発達を図り、もって公共の福祉の増進に資することを目的とする。			
(今治市公園条例)			



建物土地データ	主体構造		階層	階建て	延床面積 (㎡)		敷地面積 (㎡)	1,383.00	
	経過年数 (建設年月日)	24年 (1991/12/26)	耐用年数	年	避難場所指定の有無	無	バリアフリー対応実施の有無	無	
	建物（施設）名	建物ごとの部屋（機能）名		主な用途			開館時間	使用料の有・無	
	公園	広場					0:00 ~ 24:00	有	
		遊具					0:00 ~ 24:00	無	

利用状況	単 位 / 年 度			平成25年度	平成26年度	平成27年度	
	利 用 件 数			回 (件)			
	延 べ 利 用 人 数			人			
運営コスト	実 利 用 人 数			人			
	収 入			千円	2	2	3
	支 出			千円	441	73	71
	行政コスト (支出-収入)			千円	439	71	68
	1単位当たりコスト (支出/単位)	単位 (開園日数365日 (366日))		円	1,208	200	194
	1人当たりコスト (支出/単位)	単位		円			

### 3. 指標



指標（名）	レベル
老朽度	0
利用状況	0
行政コスト	5

指標 \ レベル	0	1	2	3	4	5
老 朽 度	古い					新しい
利 用 状 況	少ない					多い
行 政 コ ス ト	負担が大きい					負担が小さい

（備考）空欄となっている項目については、該当するデータがない、または現在データの集計・把握をしておりません。  
 なお、各項目の施設の詳細データにつきましては、施設詳細にてご確認ください。





### 3. 指標



指標（名）	レベル
老朽度	0
利用状況	0
行政コスト	5

指標 \ レベル	0	1	2	3	4	5
老 朽 度	古い					新しい
利 用 状 況	少ない					多い
行 政 コ ス ト	負担が大きい					負担が小さい

(備考) 空欄となっている項目については、該当するデータがない、または現在データの集計・把握をしておりません。  
 なお、各項目の施設の詳細データにつきましては、施設詳細にてご確認ください。

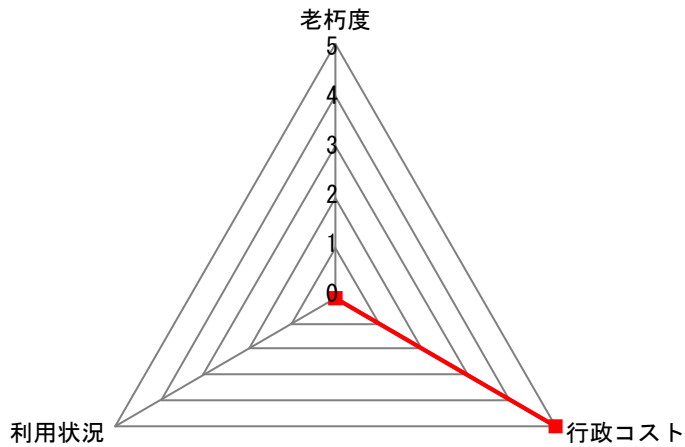
公共施設概要

H27年度

施設コード	09072	
施設分類	1. 基盤施設	施設グループ 09. 都市公園

1. 施設概要				2. 施設写真			
施設データ	施設名	国分一丁目公園					
	所在地	今治市国分1丁目乙291番地22					
	管理担当課	都市建設部	公園緑地課				
	施設の運営方法	直営					
	設置目的（根拠条例等）						
都市公園の健全な発達を図り、もって公共の福祉の増進に資することを目的とする。							
(今治市公園条例)							
建物土地データ	主体構造		階層	階建て	延床面積 (㎡)	敷地面積 (㎡)	1,815.82
	経過年数 (建設年月日)	20年 (1996/06/30)	耐用年数	年	避難場所指定の有無	無	無
	建物（施設）名	建物ごとの部屋（機能）名		主な用途		開館時間	使用料の有・無
	公園	広場				0:00 ~ 24:00	有
		遊具				0:00 ~ 24:00	無
	他の部屋（機能）数： 0						
	他の部屋（機能）数：						
他の建物（施設）数： 0							
利用状況	単 位 / 年 度			平成25年度	平成26年度	平成27年度	
	利 用 件 数			回 (件)			
	延 べ 利 用 人 数			人			
実 利 用 人 数			人				
運営コスト	収 入			千円	3	3	4
	支 出			千円	480	547	558
	行政コスト (支出-収入)			千円	477	544	554
	1単位当たりコスト (支出/単位)	単位 (開園日数365日 (366日))		円	1,315	1,499	1,525
	1人当たりコスト (支出/単位)	単位		円			

### 3. 指標



指標（名）	レベル
老朽度	0
利用状況	0
行政コスト	5

指標 \ レベル	0	1	2	3	4	5
老 朽 度	古い					新しい
利 用 状 況	少ない					多い
行 政 コ ス ト	負担が大きい					負担が小さい

(備考) 空欄となっている項目については、該当するデータがない、または現在データの集計・把握をしておりません。  
 なお、各項目の施設の詳細データにつきましては、施設詳細にてご確認ください。

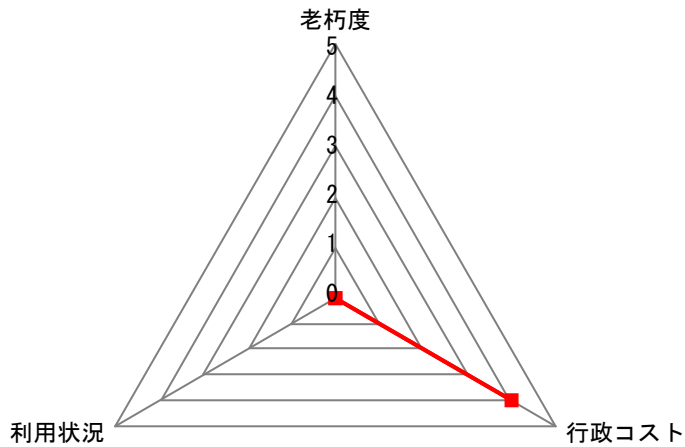
公共施設概要

H27年度

施設コード	09073	
施設分類	1. 基盤施設	施設グループ 09. 都市公園

1. 施設概要				2. 施設写真				
施設データ	施設名	駅南公園						
	所在地	今治市常盤町5丁目202番地						
	管理担当課	都市建設部	公園緑地課					
	施設の運営方法	直営						
	設置目的（根拠条例等）							
都市公園の健全な発達を図り、もって公共の福祉の増進に資することを目的とする。								
(今治市公園条例)								
建物土地データ	主体構造		階層	階建て	延床面積 (㎡)		敷地面積 (㎡)	1,921.46
	経過年数 (建設年月日)	17年 (1999/02/18)	耐用年数	年	避難場所指定の有無	無	バリアフリー対応実施の有無	無
	建物 (施設) 名	建物ごとの部屋 (機能) 名		主な用途			開館時間	使用料の有・無
	公園	広場		広場			0:00 ~ 24:00	有
		便所		便所			0:00 ~ 24:00	無
		遊具					0:00 ~ 24:00	無
			他の部屋 (機能) 数 : 0					
		他の部屋 (機能) 数 :						
		他の建物 (施設) 数 : 0						
利用状況	単 位 / 年 度				平成25年度	平成26年度	平成27年度	
	利 用 件 数				回 (件)			
	延 べ 利 用 人 数				人			
実 利 用 人 数				人				
運営コスト	収 入				千円	3	3	4
	支 出				千円	1,591	1,675	2,104
	行政コスト (支出-収入)				千円	1,588	1,672	2,100
	1単位当たりコスト (支出/単位)	単位 (開園日数365日 (366日))			円	4,359	4,589	5,749
	1人当たりコスト (支出/単位)	単位			円			

### 3. 指標



指標（名）	レベル
老朽度	0
利用状況	0
行政コスト	4


指標 \ レベル	0	1	2	3	4	5
老 朽 度	古い					新しい
利 用 状 況	少ない					多い
行 政 コ ス ト	負担が大きい					負担が小さい

（備考）空欄となっている項目については、該当するデータがない、または現在データの集計・把握をしておりません。  
 なお、各項目の施設の詳細データにつきましては、施設詳細にてご確認ください。

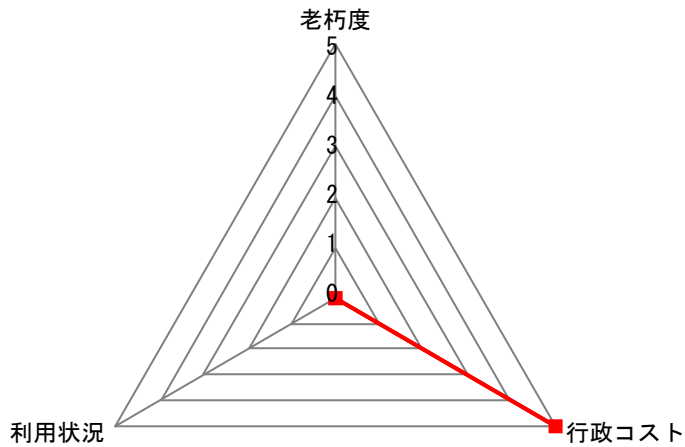
公共施設概要

H27年度

施設コード	09074	
施設分類	1. 基盤施設	施設グループ 09. 都市公園

1. 施設概要				2. 施設写真				
施設データ	施設名	駅西公園						
	所在地	今治市北日吉町1丁目228番地						
	管理担当課	都市建設部	公園緑地課					
	施設の運営方法	直営						
	設置目的（根拠条例等）							
都市公園の健全な発達を図り、もって公共の福祉の増進に資することを目的とする。								
(今治市公園条例)								
建物土地データ	主体構造		階層	階建て	延床面積 (㎡)		敷地面積 (㎡)	2,080.11
	経過年数 (建設年月日)	16年 (2000/02/14)	耐用年数	年	避難場所指定の有無	無	バリアフリー対応実施の有無	有
	建物 (施設) 名	建物ごとの部屋 (機能) 名		主な用途			開館時間	使用料の有・無
	公園	広場		広場			0:00 ~ 24:00	有
		便所		便所			0:00 ~ 24:00	無
		遊具					0:00 ~ 24:00	無
			他の部屋 (機能) 数 : 0					
		他の部屋 (機能) 数 :						
		他の建物 (施設) 数 : 0						
利用状況	単 位 / 年 度				平成25年度	平成26年度	平成27年度	
	利 用 件 数				回 (件)			
	延 べ 利 用 人 数				人			
実 利 用 人 数				人				
運営コスト	収 入				千円	3	4	5
	支 出				千円	1,700	1,305	1,336
	行政コスト (支出-収入)				千円	1,697	1,301	1,331
	1単位当たりコスト (支出/単位)	単位 (開園日数365日 (366日))			円	4,649	3,575	3,650
	1人当たりコスト (支出/単位)	単位			円			

### 3. 指標



指標（名）	レベル
老朽度	0
利用状況	0
行政コスト	5

指標 \ レベル	0	1	2	3	4	5
老 朽 度	古い					新しい
利 用 状 況	少ない					多い
行 政 コ ス ト	負担が大きい					負担が小さい

（備考）空欄となっている項目については、該当するデータがない、または現在データの集計・把握をしておりません。  
 なお、各項目の施設の詳細データにつきましては、施設詳細にてご確認ください。



公共施設概要

H27年度

施設コード	09075
施設分類	1. 基盤施設
施設グループ	09. 都市公園

1. 施設概要				2. 施設写真				
施設データ	施設名	新都市3号公園						
	所在地	今治市しまなみヒルズ57番地						
	管理担当課	都市建設部	公園緑地課					
	施設の運営方法	直営						
	設置目的（根拠条例等）							
都市公園の健全な発達を図り、もって公共の福祉の増進に資することを目的とする。  （今治市公園条例）								
建物土地データ	主体構造		階層	階建て	延床面積 (㎡)		敷地面積 (㎡)	2,526.78
	経過年数 (建設年月日)	10年 (2006/03/23)	耐用年数	年	避難場所指定の有無	無	バリアフリー対応実施の有無	有
	建物（施設）名	建物ごとの部屋（機能）名		主な用途			開館時間	使用料の有・無
	公園	広場		広場			0:00 ~ 24:00	有
		便所		便所			0:00 ~ 24:00	無
		遊具					0:00 ~ 24:00	無
			他の部屋（機能）数 :			0		
		他の部屋（機能）数 :						
		他の建物（施設）数 :			0			
利用状況	単 位 / 年 度				平成25年度	平成26年度	平成27年度	
	利 用 件 数				回 (件)			
	延 べ 利 用 人 数				人			
	実 利 用 人 数				人			
運営コスト	収 入				千円	4	5	6
	支 出				千円	771	895	847
	行政コスト (支出-収入)				千円	767	890	841
	1単位当たりコスト (支出/単位)	単位 (開園日数365日 (366日))		円	2,112	2,452	2,314	
1人当たりコスト (支出/単位)	単位		円					

### 3. 指標



指標（名）	レベル
老朽度	0
利用状況	0
行政コスト	5


指標 \ レベル	0	1	2	3	4	5
老 朽 度	古い					新しい
利 用 状 況	少ない					多い
行 政 コ ス ト	負担が大きい					負担が小さい

（備考）空欄となっている項目については、該当するデータがない、または現在データの集計・把握をしておりません。  
 なお、各項目の施設の詳細データにつきましては、施設詳細にてご確認ください。

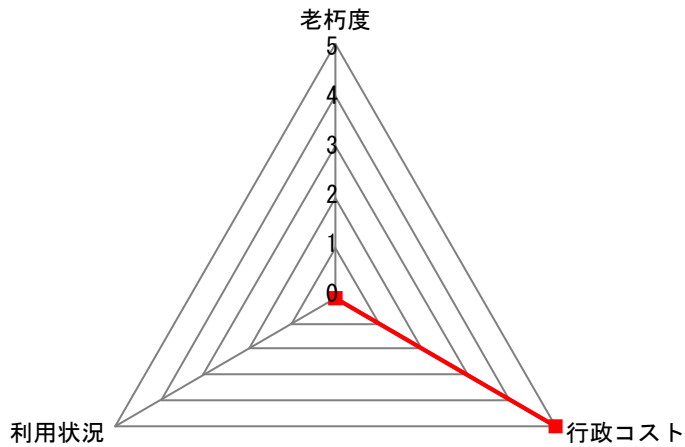
公共施設概要

H27年度

施設コード	09076	
施設分類	1. 基盤施設	施設グループ 09. 都市公園

1. 施設概要				2. 施設写真			
施設データ	施設名	新都市2号公園					
	所在地	今治市矢田乙45番1					
	管理担当課	都市建設部	公園緑地課				
	施設の運営方法	直営					
	設置目的（根拠条例等）		都市公園の健全な発達を図り、もって公共の福祉の増進に資することを目的とする。  (今治市公園条例)				
建物土地データ	主体構造		階層	階建て	延床面積 (㎡)	敷地面積 (㎡)	2,805.22
	経過年数 (建設年月日)	9年 (2007/02/23)	耐用年数	年	避難場所指定の有無	無	有
	建物(施設)名	建物ごとの部屋(機能)名		主な用途		開館時間	使用料の有・無
	公園	広場		広場		0:00 ~ 24:00	有
		便所		便所		0:00 ~ 24:00	無
		遊具				0:00 ~ 24:00	無
			他の部屋(機能)数 :		0		
利用状況	単 位 / 年 度			平成25年度	平成26年度	平成27年度	
	利 用 件 数			回(件)			
	延 べ 利 用 人 数			人			
	実 利 用 人 数			人			
	収 入			千円	5	5	
	支 出			千円	937	992	
	行政コスト(支出-収入)			千円	932	987	
運営コスト	1単位当たりコスト (支出/単位)	単位 (開園日数365日(366日))	円	2,553	2,718	2,874	
	1人当たりコスト (支出/単位)	単位	円				

### 3. 指標



指標（名）	レベル
老朽度	0
利用状況	0
行政コスト	5

指標 \ レベル	0	1	2	3	4	5
老 朽 度	古い					新しい
利 用 状 況	少ない					多い
行 政 コ ス ト	負担が大きい					負担が小さい

(備考) 空欄となっている項目については、該当するデータがない、または現在データの集計・把握をしておりません。  
 なお、各項目の施設の詳細データにつきましては、施設詳細にてご確認ください。

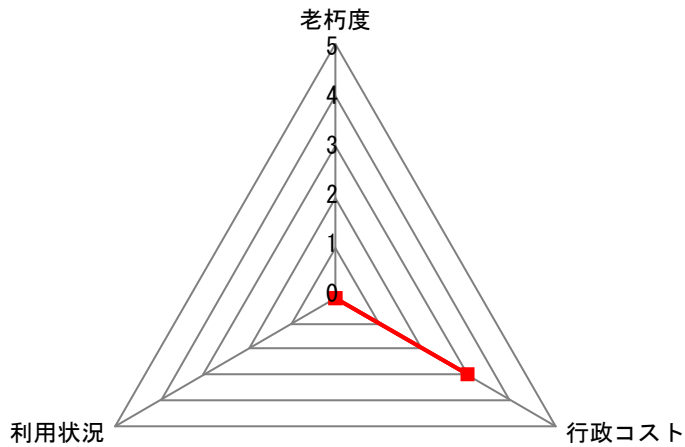
公共施設概要

H27年度

施設コード	09077	
施設分類	1. 基盤施設	施設グループ 09. 都市公園

1. 施設概要				2. 施設写真			
施設データ	施設名	富田新港公園					
	所在地	今治市喜田村5丁目1073番地4地先					
	管理担当課	都市建設部	公園緑地課				
	施設の運営方法	直営					
	設置目的（根拠条例等）		都市公園の健全な発達を図り、もって公共の福祉の増進に資することを目的とする。  (今治市公園条例)				
建物土地データ	主体構造		階層	階建て	延床面積 (㎡)	敷地面積 (㎡)	17,524.00
	経過年数 (建設年月日)	18年 (1998/03/31)	耐用年数	年	避難場所指定の有無	無	無
	建物（施設）名	建物ごとの部屋（機能）名	主な用途		開館時間	使用料の有・無	
	公園	広場	広場		0:00 ~ 24:00	有	
		便所	便所		0:00 ~ 24:00	無	
		遊具			0:00 ~ 24:00	無	
	他の部屋（機能）数 :		0				
	他の建物（施設）数 :		0				
	利用状況	単 位 / 年 度			平成25年度	平成26年度	平成27年度
		利 用 件 数			回 (件)		
延 べ 利 用 人 数			人				
実 利 用 人 数			人				
収 入			千円	29	31	39	
支 出			千円	3,375	3,831	4,754	
運営コスト	行政コスト (支出-収入)			千円	3,346	3,800	4,715
	1単位当たりコスト (支出/単位)	単位 (開園日数365日 (366日))		円	9,247	10,496	12,989
	1人当たりコスト (支出/単位)	単位		円			

### 3. 指標



指標（名）	レベル
老朽度	0
利用状況	0
行政コスト	3


指標 \ レベル	0	1	2	3	4	5
老 朽 度	古い					新しい
利 用 状 況	少ない					多い
行 政 コ ス ト	負担が大きい					負担が小さい

（備考）空欄となっている項目については、該当するデータがない、または現在データの集計・把握をしておりません。  
 なお、各項目の施設の詳細データにつきましては、施設詳細にてご確認ください。

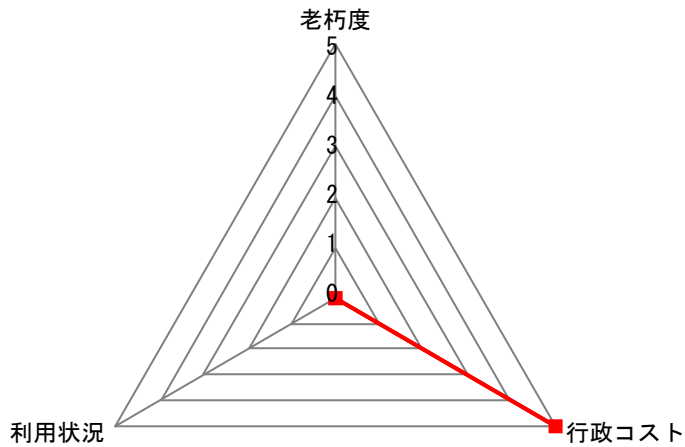
公共施設概要

H27年度

施設コード	09078	
施設分類	1. 基盤施設	施設グループ 09. 都市公園

1. 施設概要				2. 施設写真				
施設データ	施設名	新都市4号公園						
	所在地	今治市しまなみヒルズ63番地						
	管理担当課	都市建設部	公園緑地課					
	施設の運営方法	直営						
	設置目的（根拠条例等）							
都市公園の健全な発達を図り、もって公共の福祉の増進に資することを目的とする。								
(今治市公園条例)								
建物土地データ	主体構造		階層	階建て	延床面積 (㎡)	敷地面積 (㎡)	2,827.43	
	経過年数 (建設年月日)	7年 (2009/02/06)	耐用年数	年	避難場所指定の有無	無	バリアフリー対応実施の有無	有
	建物(施設)名	建物ごとの部屋(機能)名		主な用途		開館時間	使用料の有・無	
	公園	広場		広場		0:00 ~ 24:00	有	
		便所		便所		0:00 ~ 24:00	無	
		遊具				0:00 ~ 24:00	無	
			他の部屋(機能)数 :		0			
利用状況	単 位 / 年 度			平成25年度	平成26年度	平成27年度		
	利 用 件 数			回(件)				
	延 べ 利 用 人 数			人				
	実 利 用 人 数			人				
	収 入			千円	5	5	4	
支 出			千円	909	928	846		
行政コスト(支出-収入)			千円	904	923	842		
運営コスト	1単位当たりコスト(支出/単位)	単位(開園日数365日(366日))	円	2,477	2,542	2,311		
	1人当たりコスト(支出/単位)	単位	円					

### 3. 指標



指標（名）	レベル
老朽度	0
利用状況	0
行政コスト	5

指標 \ レベル	0	1	2	3	4	5
老 朽 度	古い					新しい
利 用 状 況	少ない					多い
行 政 コ ス ト	負担が大きい					負担が小さい

（備考）空欄となっている項目については、該当するデータがない、または現在データの集計・把握をしておりません。  
 なお、各項目の施設の詳細データにつきましては、施設詳細にてご確認ください。



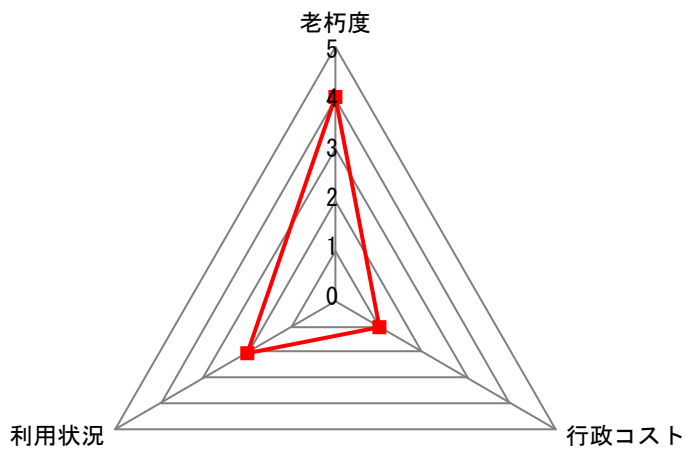
公共施設概要

H27年度

施設コード	09079	
施設分類	1. 基盤施設	施設グループ 09. 都市公園

1. 施設概要				2. 施設写真				
施設データ	施設名	今治西部丘陵公園						
	所在地	今治市高地町2丁目乙429番地1						
	管理担当課	都市建設部	公園緑地課					
	施設の運営方法	直営						
	設置目的（根拠条例等）							
都市公園の健全な発達を図り、もって公共の福祉の増進に資することを目的とする。								
(今治市公園条例)								
建物土地データ	主体構造	木造	階層	1階建て	延床面積 (㎡)	355.58	敷地面積 (㎡)	312,000.00
	経過年数 (建設年月日)	6年 (2010/04/01)	耐用年数	24年	避難場所指定の有無	無	バリアフリー対応実施の有無	有
	建物 (施設) 名	建物ごとの部屋 (機能) 名		主な用途			開館時間	使用料の有・無
	公園	広場		広場			0:00 ~ 24:00	有
		便所		便所			0:00 ~ 24:00	無
		遊具					0:00 ~ 24:00	無
		他の部屋 (機能) 数 :		0				
	学習棟	工房		ものづくり			8:30 ~ 22:00	有
		レクチャールーム		会議			8:30 ~ 22:00	有
		展示・休憩室		展示、休憩			8:30 ~ 22:00	有
便所		便所			0:00 ~ 24:00	無		
他の部屋 (機能) 数 :		7						
他の建物 (施設) 数 :		0						
利用状況	単 位 / 年 度			平成25年度	平成26年度	平成27年度		
	利 用 件 数			回 (件)		138	192	
	延 べ 利 用 人 数			人		3,973	5,109	
	実 利 用 人 数			人				
運営コスト	収 入			千円	1,458	2,373	3,321	
	支 出			千円	22,823	37,429	25,421	
	行政コスト (支出-収入)			千円	21,365	35,056	22,100	
	1単位当たりコスト (支出/単位)	単位 (開園日数365日 (366日))		円	58,534	102,545	69,456	
	1人当たりコスト (支出/単位)	単位 (延べ利用人数)		円		9,421	4,976	

### 3. 指標



指標（名）	レベル
老朽度	4
利用状況	2
行政コスト	1

指標 \ レベル	0	1	2	3	4	5
老 朽 度	古い		⇔		新しい	
利 用 状 況	少ない		⇔		多い	
行 政 コ ス ト	負担が大きい		⇔		負担が小さい	

（備考）空欄となっている項目については、該当するデータがない、または現在データの集計・把握をしておりません。  
 なお、各項目の施設の詳細データにつきましては、施設詳細にてご確認ください。

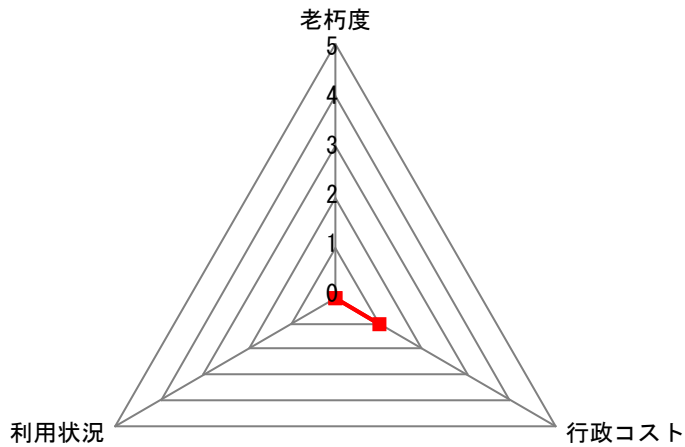
公共施設概要

H27年度

施設コード	09080	
施設分類	1. 基盤施設	施設グループ 09. 都市公園

1. 施設概要				2. 施設写真				
施設データ	施設名	朝倉緑のふるさと公園						
	所在地	今治市朝倉下乙258番地1						
	管理担当課	都市建設部	公園緑地課					
	施設の運営方法	直営						
	設置目的（根拠条例等）		都市公園の健全な発達を図り、もって公共の福祉の増進に資することを目的とする。  (今治市公園条例)					
建物土地データ	主体構造		階層	階建て	延床面積 (㎡)		敷地面積 (㎡)	51,800.33
	経過年数 (建設年月日)	29年 (1987/09/26)	耐用年数	年	避難場所指定の有無	無	バリアフリー対応実施の有無	無
	建物（施設）名	建物ごとの部屋（機能）名		主な用途		開館時間	使用料の有・無	
	公園	広場		広場		0:00 ~ 24:00	有	
		さわやかトイレ		便所		0:00 ~ 24:00	無	
		遊具				0:00 ~ 24:00	無	
		倉庫		倉庫		0:00 ~ 24:00	無	
			他の部屋（機能）数 :		1			
運営コスト	単位 / 年度			平成25年度	平成26年度	平成27年度		
	利用件数			回(件)				
	延べ利用人数			人				
	実利用人数			人				
	収入			千円	85	92	114	
	支出			千円	6,413	7,366	8,813	
行政コスト(支出-収入)			千円	6,328	7,274	8,699		
1単位当たりコスト(支出/単位)		単位(開園日数365日(366日))		円	17,570	20,181	24,079	
1人当たりコスト(支出/単位)		単位		円				

### 3. 指標



指標（名）	レベル
老朽度	0
利用状況	0
行政コスト	1

指標 \ レベル	0	1	2	3	4	5
老 朽 度	古い					新しい
利 用 状 況	少ない					多い
行 政 コ ス ト	負担が大きい					負担が小さい

（備考）空欄となっている項目については、該当するデータがない、または現在データの集計・把握をしておりません。  
 なお、各項目の施設の詳細データにつきましては、施設詳細にてご確認ください。

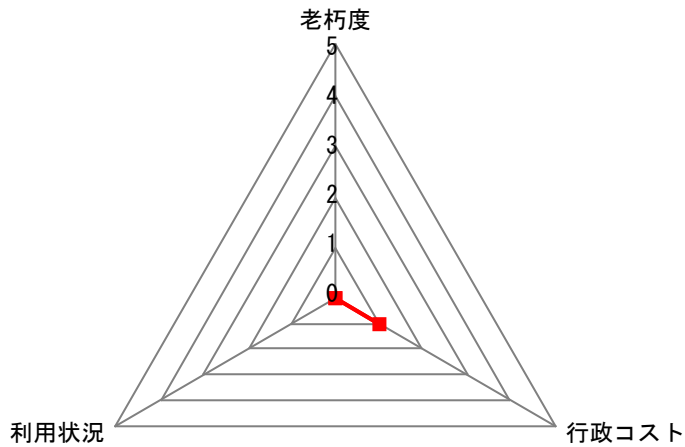
公共施設概要

H27年度

施設コード	09081	
施設分類	1. 基盤施設	施設グループ 09. 都市公園

1. 施設概要					2. 施設写真			
施設データ	施設名	玉川総合公園						
	所在地	今治市玉川町摺木甲108番地						
	管理担当課	都市建設部	公園緑地課					
	施設の運営方法	直営						
	設置目的（根拠条例等）							
都市公園の健全な発達を図り、もって公共の福祉の増進に資することを目的とする。								
(今治市公園条例)								
建物土地データ	主体構造		階層	階建て	延床面積 (㎡)		敷地面積 (㎡)	116,521.45
	経過年数 (建設年月日)	27年 (1989/04/20)	耐用年数	年	避難場所指定の有無	有	バリアフリー対応実施の有無	無
	建物(施設)名	建物ごとの部屋(機能)名		主な用途		開館時間	使用料の有・無	
	公園	広場		広場		0:00 ~ 24:00	有	
		便所		便所		0:00 ~ 24:00	無	
		遊具				0:00 ~ 24:00	無	
			他の部屋(機能)数 :		0			
利用状況	単 位 / 年 度				平成25年度	平成26年度	平成27年度	
	利 用 件 数				回(件)			
延 べ 利 用 人 数				人				
実 利 用 人 数				人				
収 入				千円	193	208	257	
支 出				千円	6,373	8,007	12,636	
行政コスト(支出-収入)				千円	6,180	7,799	12,379	
運営コスト	1単位当たりコスト (支出/単位)	単位 (開園日数365日(366日))		円	17,460	21,937	34,525	
	1人当たりコスト (支出/単位)	単位		円				

### 3. 指標



指標（名）	レベル
老朽度	0
利用状況	0
行政コスト	1


指標 \ レベル	0	1	2	3	4	5
老 朽 度	古い					新しい
利 用 状 況	少ない					多い
行 政 コ ス ト	負担が大きい					負担が小さい

（備考）空欄となっている項目については、該当するデータがない、または現在データの集計・把握をしておりません。  
 なお、各項目の施設の詳細データにつきましては、施設詳細にてご確認ください。

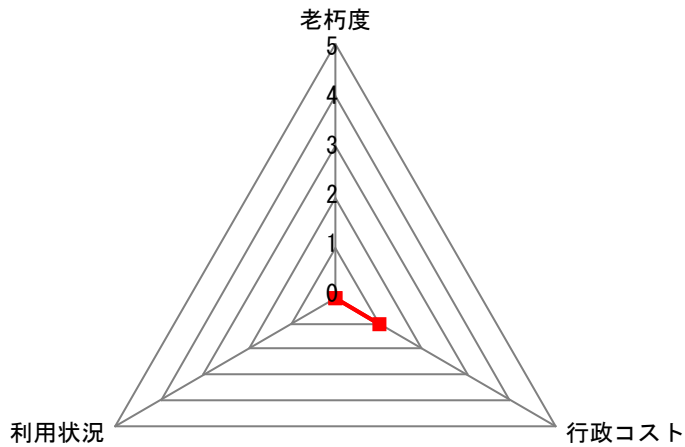
公共施設概要

H27年度

施設コード	09082
施設分類	1. 基盤施設
施設グループ	09. 都市公園

1. 施設概要				2. 施設写真				
施設データ	施設名	波方公園						
	所在地	今治市波方町樋口乙730番地						
	管理担当課	都市建設部	公園緑地課					
	施設の運営方法	直営						
	設置目的（根拠条例等）							
都市公園の健全な発達を図り、もって公共の福祉の増進に資することを目的とする。								
(今治市公園条例)								
建物土地データ	主体構造		階層	階建て	延床面積 (㎡)		敷地面積 (㎡)	98,070.00
	経過年数 (建設年月日)	41年 (1975/04/01)	耐用年数	年	避難場所指定の有無	有	バリアフリー対応実施の有無	無
	建物 (施設) 名	建物ごとの部屋 (機能) 名		主な用途			開館時間	使用料の有・無
	公園	広場		広場			0:00 ~ 24:00	有
		管理棟		便所			0:00 ~ 24:00	無
		遊具					0:00 ~ 24:00	無
			他の部屋 (機能) 数 :			0		
		他の部屋 (機能) 数 :						
		他の建物 (施設) 数 :			0			
利用状況	単 位 / 年 度				平成25年度	平成26年度	平成27年度	
	利 用 件 数				回 (件)			
	延 べ 利 用 人 数				人			
実 利 用 人 数				人				
運営コスト	収 入				千円	158	170	210
	支 出				千円	16,059	18,708	17,332
	行政コスト (支出-収入)				千円	15,901	18,538	17,122
	1単位当たりコスト (支出/単位)	単位 (開園日数365日 (366日))		円	34,564	51,255	47,355	
	1人当たりコスト (支出/単位)	単位		円				

### 3. 指標



指標（名）	レベル
老朽度	0
利用状況	0
行政コスト	1

指標 \ レベル	0	1	2	3	4	5
老 朽 度	古い		⇔			新しい
利 用 状 況	少ない		⇔			多い
行 政 コ ス ト	負担が大きい		⇔			負担が小さい


(備考) 空欄となっている項目については、該当するデータがない、または現在データの集計・把握をしておりません。  
 なお、各項目の施設の詳細データにつきましては、施設詳細にてご確認ください。



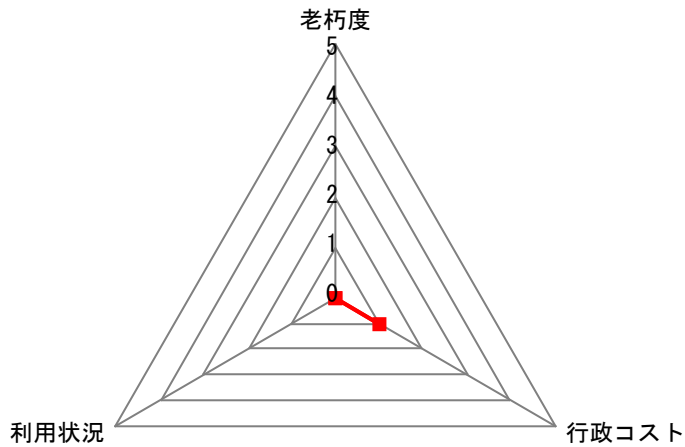
公共施設概要

H27年度

施設コード	09083	
施設分類	1. 基盤施設	施設グループ 09. 都市公園

1. 施設概要				2. 施設写真				
施設データ	施設名	藤山健康文化公園						
	所在地	今治市大西町宮脇乙579番地1						
	管理担当課	都市建設部	公園緑地課					
	施設の運営方法	直営						
	設置目的（根拠条例等）							
都市公園の健全な発達を図り、もって公共の福祉の増進に資することを目的とする。								
(今治市公園条例)								
建物土地データ	主体構造		階層	階建て	延床面積 (㎡)		敷地面積 (㎡)	135,451.00
	経過年数 (建設年月日)	21年 (1995/04/29)	耐用年数	年	避難場所指定の有無	有	バリアフリー対応実施の有無	無
	建物 (施設) 名	建物ごとの部屋 (機能) 名		主な用途			開館時間	使用料の有・無
	公園	広場		広場			0:00 ~ 24:00	有
		便所		便所			0:00 ~ 24:00	無
		便所		便所			0:00 ~ 24:00	無
		遊具					0:00 ~ 24:00	無
			他の部屋 (機能) 数 : 0					
		他の部屋 (機能) 数 :						
		他の建物 (施設) 数 : 0						
利用状況	単 位 / 年 度				平成25年度	平成26年度	平成27年度	
	利 用 件 数				回 (件)			
	延 べ 利 用 人 数				人			
実 利 用 人 数				人				
運営コスト	収 入				千円	224	242	299
	支 出				千円	19,686	25,196	25,649
	行政コスト (支出-収入)				千円	19,462	24,954	25,350
	1単位当たりコスト (支出/単位)	単位 (開園日数365日 (366日))			円	53,934	69,030	70,079
	1人当たりコスト (支出/単位)	単位			円			

### 3. 指標



指標（名）	レベル
老朽度	0
利用状況	0
行政コスト	1


指標 \ レベル	0	1	2	3	4	5
老 朽 度	古い		⇔			新しい
利 用 状 況	少ない		⇔			多い
行 政 コ ス ト	負担が大きい		⇔			負担が小さい

（備考）空欄となっている項目については、該当するデータがない、または現在データの集計・把握をしておりません。  
 なお、各項目の施設の詳細データにつきましては、施設詳細にてご確認ください。

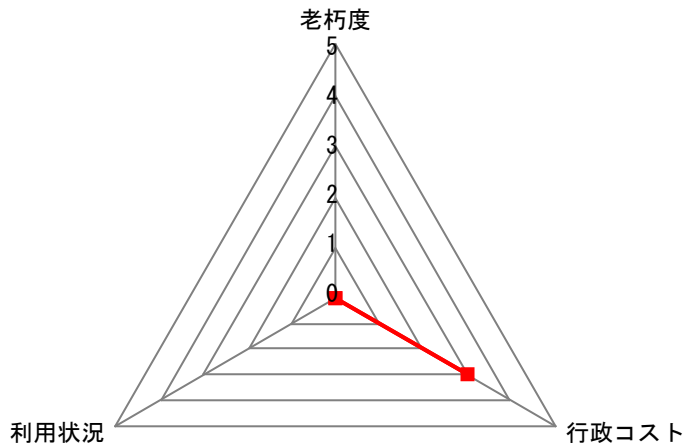
公共施設概要

H27年度

施設コード	09084	
施設分類	1. 基盤施設	施設グループ 09. 都市公園

1. 施設概要				2. 施設写真			
施設データ	施設名	星の浦海浜公園					
	所在地	今治市大西町星浦甲23番地1					
	管理担当課	都市建設部	公園緑地課				
	施設の運営方法	直営					
	設置目的（根拠条例等）						
都市公園の健全な発達を図り、もって公共の福祉の増進に資することを目的とする。							
(今治市公園条例)							
建物土地データ	主体構造		階層	階建て	延床面積 (㎡)	敷地面積 (㎡)	12,722.93
	経過年数 (建設年月日)	21年 (1995/07/01)	耐用年数	年	避難場所指定の有無	無	無
	建物 (施設) 名	建物ごとの部屋 (機能) 名		主な用途		開館時間	使用料の有・無
	公園	広場		広場		0:00 ~ 24:00	有
		海の家		便所、売店		0:00 ~ 24:00	有
	他の部屋 (機能) 数 : 0						
	他の部屋 (機能) 数 :						
他の建物 (施設) 数 : 0							
利用状況	単 位 / 年 度			平成25年度	平成26年度	平成27年度	
	利 用 件 数			回 (件)			
	延 べ 利 用 人 数			人			
	実 利 用 人 数			人			
運営コスト	収 入			千円	15	13	12
	支 出			千円	4,306	10,225	4,456
	行政コスト (支出-収入)			千円	4,291	10,212	4,444
	1単位当たりコスト (支出/単位)	単位 (開園日数365日 (366日))		円	11,797	28,014	12,175
	1人当たりコスト (支出/単位)	単位		円			

### 3. 指標



指標（名）	レベル
老朽度	0
利用状況	0
行政コスト	3

指標 \ レベル	0	1	2	3	4	5
老 朽 度	古い			⇔		新しい
利 用 状 況	少ない			⇔		多い
行 政 コ ス ト	負担が大きい			⇔		負担が小さい

（備考）空欄となっている項目については、該当するデータがない、または現在データの集計・把握をしておりません。  
 なお、各項目の施設の詳細データにつきましては、施設詳細にてご確認ください。

公共施設概要

H27年度

施設コード	09085		
施設分類	1. 基盤施設	施設グループ	09. 都市公園

1. 施設概要	2. 施設写真
---------	---------

施設データ	施設名	亀岡地区公園（防災緑地）		
	所在地	今治市菊間町佐方2138番地1		
	管理担当課	都市建設部	公園緑地課	
	施設の運営方法	直営		
	設置目的（根拠条例等）			
都市公園の健全な発達を図り、もって公共の福祉の増進に資することを目的とする。				
(今治市公園条例)				

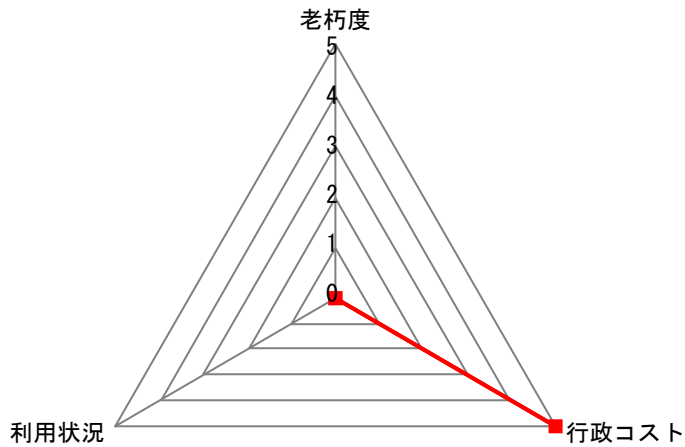


建物土地データ	主体構造		階層	階建て	延床面積 (㎡)		敷地面積 (㎡)	21,071.78	
	経過年数 (建設年月日)	30年 (1986/04/01)	耐用年数	年	避難場所指定の有無	無	バリアフリー対応実施の有無	無	
	建物 (施設) 名	建物ごとの部屋 (機能) 名		主な用途			開館時間	使用料の有・無	
	公園	広場		広場			0:00 ~ 24:00	有	
		便所		便所			0:00 ~ 24:00	無	
	他の部屋 (機能) 数 : 0								
	他の部屋 (機能) 数 :								

他の建物 (施設) 数 : 0

利用状況	単 位 / 年 度				平成25年度	平成26年度	平成27年度	
	利 用 件 数				回 (件)			
	延 べ 利 用 人 数				人			
	実 利 用 人 数				人			
運営コスト	収 入				千円	35	38	46
	支 出				千円	870	1,273	981
	行政コスト (支出-収入)				千円	835	1,235	935
	1単位当たりコスト (支出/単位)	単位 (開園日数365日 (366日))			円	2,384	3,488	2,680
	1人当たりコスト (支出/単位)	単位			円			

### 3. 指標



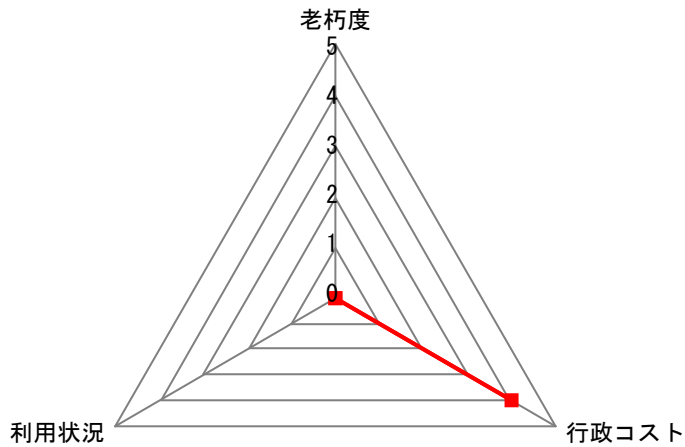
指標（名）	レベル
老朽度	0
利用状況	0
行政コスト	5

指標 \ レベル	0	1	2	3	4	5
老 朽 度	古い					新しい
利 用 状 況	少ない					多い
行 政 コ ス ト	負担が大きい					負担が小さい

（備考）空欄となっている項目については、該当するデータがない、または現在データの集計・把握をしておりません。  
 なお、各項目の施設の詳細データにつきましては、施設詳細にてご確認ください。



### 3. 指標



指標（名）	レベル
老朽度	0
利用状況	0
行政コスト	4

指標 \ レベル	0	1	2	3	4	5
老 朽 度	古い					新しい
利 用 状 況	少ない					多い
行 政 コ ス ト	負担が大きい					負担が小さい


（備考）空欄となっている項目については、該当するデータがない、または現在データの集計・把握をしておりません。  
 なお、各項目の施設の詳細データにつきましては、施設詳細にてご確認ください。



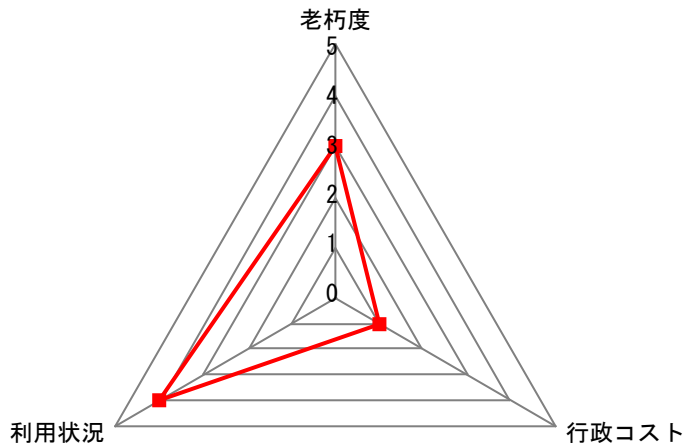
公共施設概要

H27年度

施設コード	09087	
施設分類	1. 基盤施設	施設グループ 09. 都市公園

1. 施設概要				2. 施設写真				
施設データ	施設名	瓦のふるさと公園						
	所在地	今治市菊間町浜3067番地						
	管理担当課	都市建設部	公園緑地課					
	施設の運営方法	その他（指定管理）						
	設置目的（根拠条例等）							
都市公園の健全な発達を図り、もって公共の福祉の増進に資することを目的とする。								
(今治市公園条例)								
建物土地データ	主体構造	鉄筋コンクリート造	階層	4階建て	延床面積 (㎡)	1,235.00	敷地面積 (㎡)	54,807.00
	経過年数 (建設年月日)	20年 (1996/08/31)	耐用年数	50年	避難場所指定の有無	無	バリアフリー対応実施の有無	有
	建物 (施設) 名	建物ごとの部屋 (機能) 名		主な用途			開館時間	使用料の有・無
	公園	かわら館		博物館			9:00 ~ 17:00	有
		広場		広場			0:00 ~ 24:00	有
		展望時計塔		便所、時計			0:00 ~ 24:00	無
		実習館		実習館			9:00 ~ 17:00	有
			他の部屋 (機能) 数 : 3					
		他の部屋 (機能) 数 :						
		他の建物 (施設) 数 : 0						
利用状況	単 位 / 年 度				平成25年度	平成26年度	平成27年度	
	利 用 件 数				回 (件)	64,068	64,198	64,232
	延 べ 利 用 人 数				人	64,068	67,472	67,521
実 利 用 人 数				人				
運営コスト	収 入				千円	0	0	0
	支 出				千円	27,412	28,585	28,997
	行政コスト (支出-収入)				千円	27,412	28,585	28,997
	1単位当たりコスト (支出/単位)	単位 (開園日数365日 (366日))		円	75,068	78,315	79,227	
	1人当たりコスト (支出/単位)	単位 (延べ利用人数)		円	428	423	429	

### 3. 指標



指標（名）	レベル
老朽度	3
利用状況	4
行政コスト	1


指標 \ レベル	0	1	2	3	4	5
老 朽 度	古い					新しい
利 用 状 況	少ない					多い
行 政 コ ス ト	負担が大きい					負担が小さい

（備考）空欄となっている項目については、該当するデータがない、または現在データの集計・把握をしておりません。  
 なお、各項目の施設の詳細データにつきましては、施設詳細にてご確認ください。

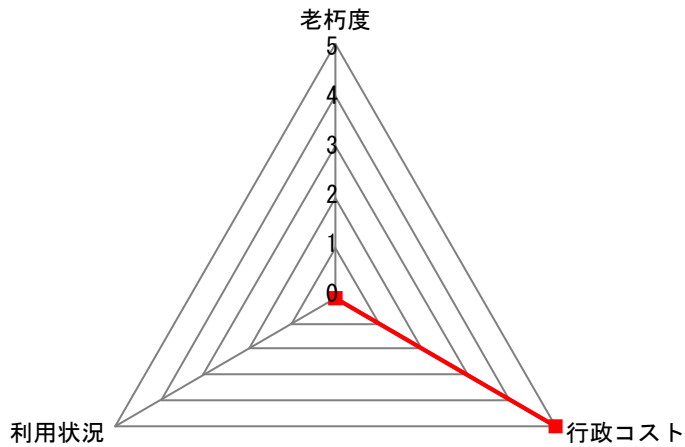
公共施設概要

H27年度

施設コード	09088	
施設分類	1. 基盤施設	施設グループ 09. 都市公園

1. 施設概要				2. 施設写真			
施設データ	施設名	池原小ヶ丸広場公園					
	所在地	今治市菊間町池原 1 9 9 7 番地 2 地先					
	管理担当課	都市建設部	公園緑地課				
	施設の運営方法	直営					
	設置目的（根拠条例等）						
都市公園の健全な発達を図り、もって公共の福祉の増進に資することを目的とする。							
(今治市公園条例)							
建物土地データ	主体構造		階層	階建て	延床面積 (㎡)	敷地面積 (㎡)	18,380.00
	経過年数 (建設年月日)	11年 (2005/04/01)	耐用年数	年	避難場所指定の有無	無	無
	建物 (施設) 名	建物ごとの部屋 (機能) 名	主な用途		開館時間	使用料の有・無	
	公園	広場	広場		0:00 ~ 24:00	有	
		便所	便所		0:00 ~ 24:00	無	
			他の部屋 (機能) 数 :		0		
			他の部屋 (機能) 数 :				
			他の建物 (施設) 数 :		0		
	運営コスト	単 位 / 年 度			平成25年度	平成26年度	平成27年度
		利 用 件 数			回 (件)		
延 べ 利 用 人 数			人				
実 利 用 人 数			人				
収 入			千円	30	33	41	
支 出			千円	957	1,095	1,212	
行政コスト (支出-収入)			千円	927	1,062	1,171	
1単位当たりコスト (支出/単位)		単位 (開園日数365日 (366日))	円	2,622	3,000	3,311	
1人当たりコスト (支出/単位)		単位	円				

### 3. 指標




指標（名）	レベル
老朽度	0
利用状況	0
行政コスト	5

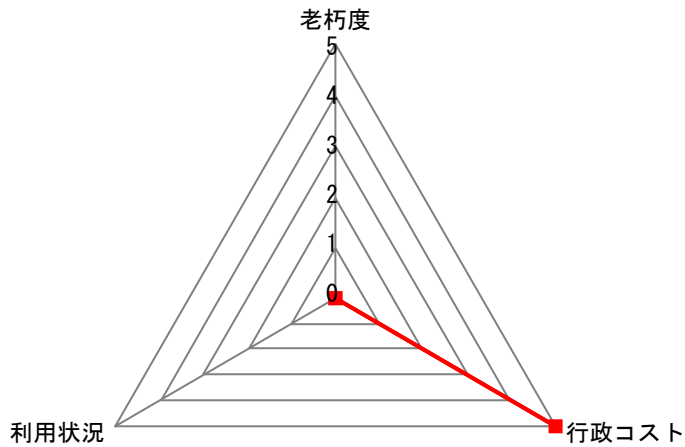
指標 \ レベル	0	1	2	3	4	5
老 朽 度	古い					新しい
利 用 状 況	少ない					多い
行 政 コ ス ト	負担が大きい					負担が小さい

（備考）空欄となっている項目については、該当するデータがない、または現在データの集計・把握をしておりません。  
 なお、各項目の施設の詳細データにつきましては、施設詳細にてご確認ください。

施設コード	09089	
施設分類	1. 基盤施設	施設グループ 09. 都市公園

1. 施設概要				2. 施設写真				
施設データ	施設名	大谷墓園						
	所在地	今治市山方町1丁目甲1253番地						
	管理担当課	市民環境部	生活環境課					
	施設の運営方法	直営						
	設置目的（根拠条例等）							
<p>本事業計画は、今治市における慢性的な墓地不足を解消するために、墓所機能と公園機能が融和した都市施設としての「墓園」を整備することにより、今後、長期的に必要な墓所面積を確保するとともに、快適な都市環境の創出を目指し、都市における緑地系統の一環として本施設が機能的に配置されることにより、公共の福祉の増進に寄与しようとするものである。</p> <p>(今治市公園条例)</p>								
建物土地データ	主体構造		階層	階建て	延床面積 (㎡)		敷地面積 (㎡)	127,693.00
	経過年数 (建設年月日)	39年 (1977/03/30)	耐用年数	年	避難場所指定の有無	無	バリアフリー対応実施の有無	無
	建物(施設)名	建物ごとの部屋(機能)名		主な用途		開館時間	使用料の有・無	
	墓園	公園		墓地公園		0:00 ~ 24:00	無	
		便所		便所		0:00 ~ 24:00	無	
	他の部屋(機能)数 : 0							
	他の部屋(機能)数 :							
他の建物(施設)数 : 0								
利用状況	単 位 / 年 度				平成25年度	平成26年度	平成27年度	
	利 用 件 数				回(件)			
	延 べ 利 用 人 数				人			
実 利 用 人 数				人				
運営コスト	収 入				千円	0	0	0
	支 出				千円	0	0	0
	行政コスト(支出-収入)				千円	0	0	0
	1単位当たりコスト(支出/単位)	単位(開園日数365日)			円			0
	1人当たりコスト(支出/単位)	単位			円			

### 3. 指標



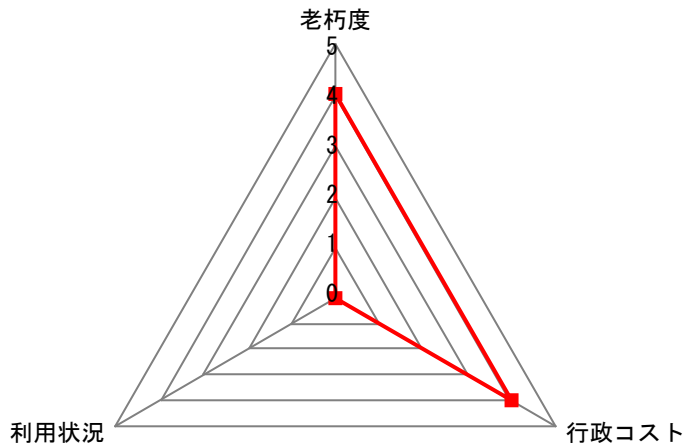
指標（名）	レベル
老朽度	0
利用状況	0
行政コスト	5

指標 \ レベル	0	1	2	3	4	5
老 朽 度	古い					新しい
利 用 状 況	少ない					多い
行 政 コ ス ト	負担が大きい					負担が小さい

（備考）空欄となっている項目については、該当するデータがない、または現在データの集計・把握をしておりません。  
 なお、各項目の施設の詳細データにつきましては、施設詳細にてご確認ください。



### 3. 指標



指標（名）	レベル
老朽度	4
利用状況	0
行政コスト	4

指標 \ レベル	0	1	2	3	4	5
老 朽 度	古い					新しい
利 用 状 況	少ない					多い
行 政 コ ス ト	負担が大きい					負担が小さい

(備考) 空欄となっている項目については、該当するデータがない、または現在データの集計・把握をしておりません。  
 なお、各項目の施設の詳細データにつきましては、施設詳細にてご確認ください。



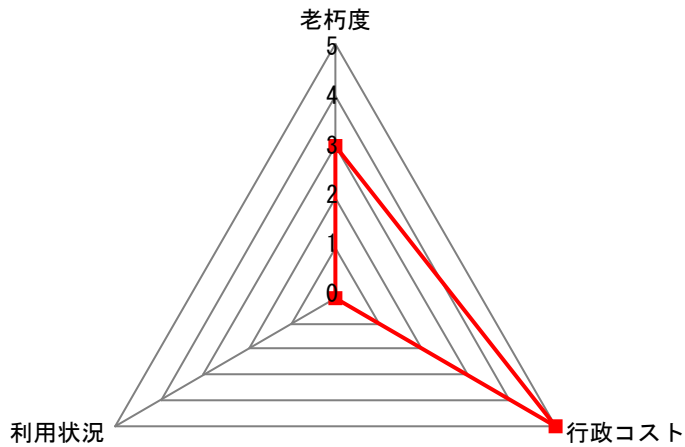
公共施設概要

H27年度

施設コード	09091	
施設分類	1. 基盤施設	施設グループ 09. 都市公園

1. 施設概要				2. 施設写真				
施設データ	施設名	中寺弁天泉公園						
	所在地	今治市中寺390番地1						
	管理担当課	農水港湾部	農業土木課					
	施設の運営方法	直営						
	設置目的（根拠条例等）							
<p>中寺弁天泉は、昔から農業用水として利用されており、貴重な用水源として維持管理されてきた。湧水池を整備し、湧水量を確保するため。また、農村空間の持つ特性を生かし、自然環境や景観に配慮した地域の憩いの場とするため。</p> <p>（今治市公園条例）</p>								
建物土地データ	主体構造	木造モルタル造	階層	1階建て	延床面積 (㎡)	2,882.00	敷地面積 (㎡)	2,882.00
	経過年数 (建設年月日)	11年 (2005/01/01)	耐用年数	22年	避難場所指定の有無	無	バリアフリー対応実施の有無	無
	建物（施設）名	建物ごとの部屋（機能）名		主な用途		開館時間	使用料の有・無	
	公園	広場	広場		0:00 ~ 24:00	有		
		トイレ	トイレ		0:00 ~ 24:00	無		
		他の部屋（機能）数 : 0						
		他の建物（施設）数 : 0						
利用状況	単 位 / 年 度			平成25年度	平成26年度	平成27年度		
	利 用 件 数			回 (件)				
	延 べ 利 用 人 数			人				
運営コスト	実 利 用 人 数			人				
	収 入			千円	0	0		
	支 出			千円	505	572		
	行政コスト (支出-収入)			千円	505	572		
	1単位当たりコスト (支出/単位)	単 位 (使用回数)		円		0		
1人当たりコスト (支出/単位)	単 位 (延べ利用人数)		円		0			

### 3. 指標



指標（名）	レベル
老朽度	3
利用状況	0
行政コスト	5

指標 \ レベル	0	1	2	3	4	5
老 朽 度	古い					新しい
利 用 状 況	少ない					多い
行 政 コ ス ト	負担が大きい					負担が小さい

(備考) 空欄となっている項目については、該当するデータがない、または現在データの集計・把握をしておりません。  
 なお、各項目の施設の詳細データにつきましては、施設詳細にてご確認ください。