

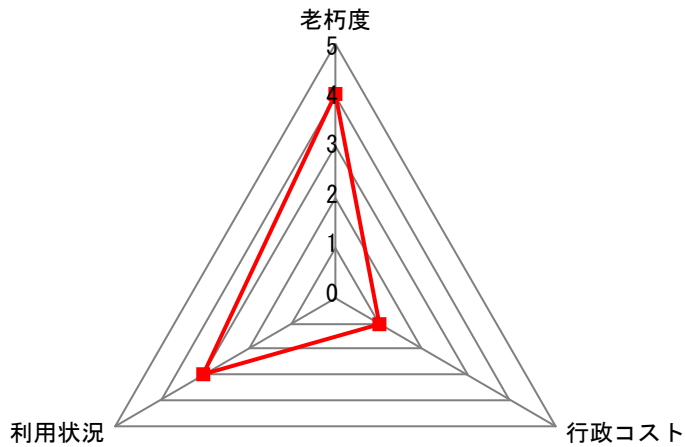
公共施設概要

H28年度

施設コード	18001
施設分類	2. 文教施設
施設グループ	18. 郷土歴史博物館

1. 施設概要				2. 施設写真				
施設データ	施設名	今治市村上水軍博物館						
	所在地	今治市宮窪町宮窪1285番地						
	管理担当課	教育委員会事務局	文化振興課					
	施設の運営方法	直営						
	設置目的（根拠条例等）							
<p>村上水軍の歴史・文化を次代に継承し、啓発や地域の活性化に資すること                      ことで、うるおいと活力のある地域をつくるため。</p> <p>（今治市村上水軍博物館条例、及び施行規則）</p>								
建物土地データ	主体構造	鉄筋コンクリート造	階層	3階建て	延床面積 (㎡)	2,889.21	敷地面積 (㎡)	8,125.72
	経過年数 (建設年月日)	13年 (2004/06/30)	耐用年数	50年	避難場所指定の有無	無	バリアフリー対応実施の有無	有
	建物（施設）名	建物ごとの部屋（機能）名		主な用途		開館時間	使用料の有・無	
	今治市村上水軍博物館	常設展示室		直系能島村上家に伝わる品々や、能島城跡・見近島発掘調査出土品などを展示		9:00 ~ 17:00	無	
		ミュージアムショップ、カフェテリア		軽食、地元特産品・水軍グッズの販売		9:00 ~ 17:00	有	
		講座室		村上水軍のビデオを上映、水軍講座、講習、研修		9:00 ~ 17:00	有	
		企画展示室		収蔵資料、収蔵品などの展示		9:00 ~ 17:00	無	
			他の部屋（機能）数 :		23			
	車庫・自転車置場	車庫・自転車置場		-		9:00 ~ 17:00	無	
		他の部屋（機能）数 :		0				
他の建物（施設）数 :				0				
利用状況	単 位 / 年 度			平成26年度	平成27年度	平成28年度		
	利 用 件 数			回 (件)				
	延 べ 利 用 人 数			人	92,452	78,697	77,351	
実 利 用 人 数			人					
運営コスト	収 入			千円	21,564	16,793	16,407	
	支 出			千円	44,636	43,207	47,374	
	行政コスト (支出-収入)			千円	23,072	26,414	30,967	
	1単位当たりコスト (支出/単位)	単位 (開館日数)		円	143,987	140,282	152,819	
	1人当たりコスト (支出/単位)	単位 (延べ利用者数)		円	482	549	612	

### 3. 指標



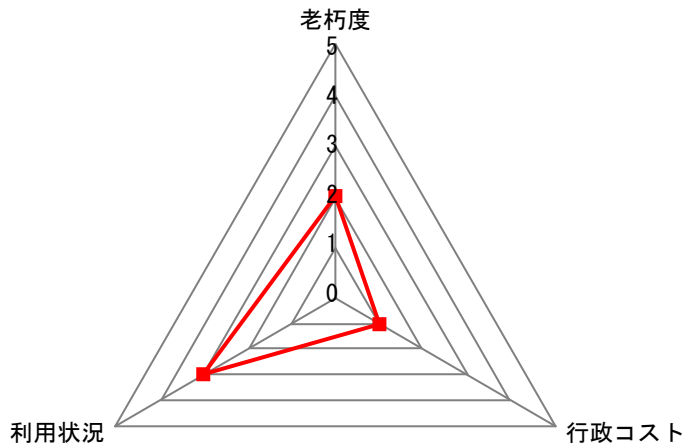
指標（名）	レベル
老朽度	4
利用状況	3
行政コスト	1

指標 \ レベル	0	1	2	3	4	5
老 朽 度	古い		⇔		新しい	
利 用 状 況	少ない		⇔		多い	
行 政 コ ス ト	負担が大きい		⇔		負担が小さい	

(備考) 空欄となっている項目については、該当するデータがない、または現在データの集計・把握をしておりません。  
 なお、各項目の施設の詳細データにつきましては、施設詳細にてご確認ください。



### 3. 指標



指標（名）	レベル
老朽度	2
利用状況	3
行政コスト	1


指標 \ レベル	0	1	2	3	4	5
老 朽 度	古い		⇔		新しい	
利 用 状 況	少ない		⇔		多い	
行 政 コ ス ト	負担が大きい		⇔		負担が小さい	

(備考) 空欄となっている項目については、該当するデータがない、または現在データの集計・把握をしておりません。  
 なお、各項目の施設の詳細データにつきましては、施設詳細にてご確認ください。

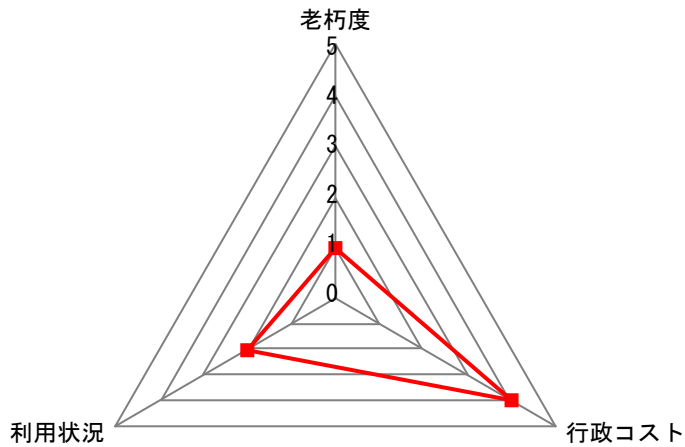
公共施設概要

H28年度

施設コード	18003
施設分類	2. 文教施設
施設グループ	18. 郷土歴史博物館

1. 施設概要				2. 施設写真				
施設データ	施設名	今治市朝倉ふるさと美術古墳館						
	所在地	今治市朝倉下甲898番地						
	管理担当課	教育委員会事務局	文化振興課					
	施設の運営方法	直営						
	設置目的（根拠条例等）							
(1) 文化意識の啓発並びに文化情報の収集及び、提供に関すること。 (2) 郷土の遺跡及び遺物の研究並びに収集保存に関すること。 (3) 芸術作品の研究並びに収集、展示、保存及び伝承にすること、 前3号に掲げるもののほか必要な事業に関すること。								
(今治市朝倉ふるさと美術古墳館条例 今治市朝倉ふるさと美術古墳館条例施行規則)								
建物土地データ	主体構造	木造	階層	2階建て	延床面積 (m <sup>2</sup> )	755.85	敷地面積 (m <sup>2</sup> )	1,920.00
	経過年数 (建設年月日)	22年 (1995/03/31)	耐用年数	24年	避難場所指定の有無	無	バリアフリー対応実施の有無	有
	建物(施設)名	建物ごとの部屋(機能)名		主な用途		開館時間	使用料の有・無	
	朝倉ふるさと美術古墳館(新館)	展示室		展示		9:00 ~ 17:00	有	
		収蔵庫2		収蔵		9:00 ~ 17:00	無	
		事務室		事務		9:00 ~ 17:00	無	
		他の部屋(機能)数 :		0				
	朝倉ふるさと美術古墳館(本館)	展示室1		展示		9:00 ~ 17:00	有	
		展示室2		展示		9:00 ~ 17:00	有	
		考古室		展示		9:00 ~ 17:00	無	
学習室		本の閲覧、会合		9:00 ~ 17:00	無			
他の部屋(機能)数 :		7						
他の建物(施設)数 :		0						
利用状況	単 位 / 年 度			平成26年度	平成27年度	平成28年度		
	利 用 件 数			回(件)				
	延 べ 利 用 人 数			人	6,515	6,338	5,394	
実 利 用 人 数			人					
運営コスト	収 入			千円	409	214	225	
	支 出			千円	6,991	6,933	6,797	
	行政コスト(支出-収入)			千円	6,582	6,719	6,572	
	1単位当たりコスト(支出/単位)	単位(開館日数)		円	22,698	22,510	22,140	
	1人当たりコスト(支出/単位)	単位(延べ利用人数)		円	1,073	1,094	1,260	

### 3. 指標



指標（名）	レベル
老朽度	1
利用状況	2
行政コスト	4

指標 \ レベル	0	1	2	3	4	5
老 朽 度	古い		⇔		新しい	
利 用 状 況	少ない		⇔		多い	
行 政 コ ス ト	負担が大きい		⇔		負担が小さい	

(備考) 空欄となっている項目については、該当するデータがない、または現在データの集計・把握をしておりません。  
 なお、各項目の施設の詳細データにつきましては、施設詳細にてご確認ください。

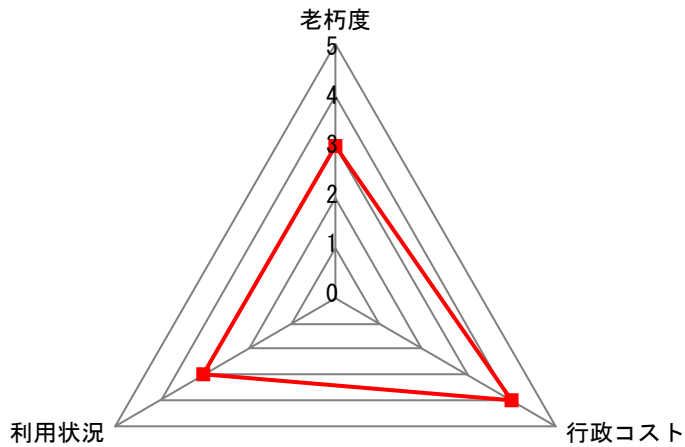
公共施設概要

H28年度

施設コード	18004
施設分類	2. 文教施設
施設グループ	18. 郷土歴史博物館

1. 施設概要				2. 施設写真				
施設データ	施設名	今治市大西藤山歴史資料館						
	所在地	今治市大西町宮脇乙579番地1						
	管理担当課	教育委員会事務局	文化振興課					
	施設の運営方法	直営						
	設置目的（根拠条例等）							
郷土の文化財の次世代へ継承し、これを活かした地域づくりを行い、地域住民の心身の健全な発達と地域文化の創造を図り、明るく豊かな生活を実現する								
(今治市大西藤山歴史資料館条例)								
建物土地データ	主体構造	鉄筋コンクリート造	階層	1階建て	延床面積 (㎡)	688.62	敷地面積 (㎡)	688.62
	経過年数 (建設年月日)	22年 (1995/04/01)	耐用年数	50年	避難場所指定の有無	有	バリアフリー対応実施の有無	有
	建物 (施設) 名	建物ごとの部屋 (機能) 名		主な用途			開館時間	使用料の有・無
	資料館	会議室		貸部屋、会議室			9:00 ~ 17:00	有
		展示室		観覧			9:00 ~ 17:00	無
		事務室		事務室			9:00 ~ 17:00	無
		収蔵庫		倉庫			9:00 ~ 17:00	無
			他の部屋 (機能) 数 : 2					
		他の部屋 (機能) 数 :						
		他の建物 (施設) 数 : 0						
利用状況	単 位 / 年 度				平成26年度	平成27年度	平成28年度	
	利 用 件 数				回 (件)	10	8	7
	延 べ 利 用 人 数				人	2,675	1,972	1,596
実 利 用 人 数				人				
運営コスト	収 入				千円	256	141	115
	支 出				千円	5,407	4,908	5,247
	行政コスト (支出-収入)				千円	5,151	4,767	5,132
	1単位当たりコスト (支出/単位)	単位 (開館日数)			円	17,555	15,936	17,036
	1人当たりコスト (支出/単位)	単位 (延べ利用人数)			円	2,021	2,489	3,288

### 3. 指標



指標（名）	レベル
老朽度	3
利用状況	3
行政コスト	4

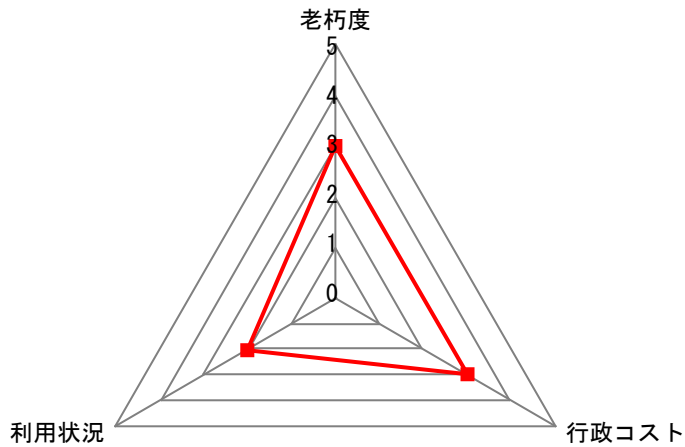
指標 \ レベル	0	1	2	3	4	5
老 朽 度	古い					新しい
利 用 状 況	少ない					多い
行 政 コ ス ト	負担が大きい					負担が小さい

(備考) 空欄となっている項目については、該当するデータがない、または現在データの集計・把握をしておりません。  
 なお、各項目の施設の詳細データにつきましては、施設詳細にてご確認ください。





### 3. 指標



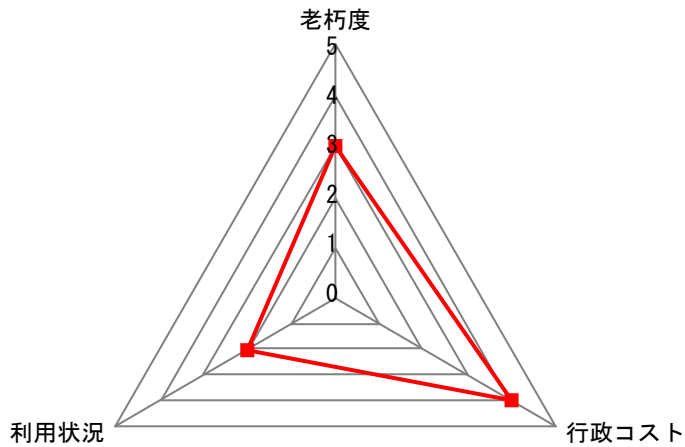
指標（名）	レベル
老朽度	3
利用状況	2
行政コスト	3

指標 \ レベル	0	1	2	3	4	5
老 朽 度	古い			↔		新しい
利 用 状 況	少ない			↔		多い
行 政 コ ス ト	負担が大きい			↔		負担が小さい

(備考) 空欄となっている項目については、該当するデータがない、または現在データの集計・把握をしておりません。  
 なお、各項目の施設の詳細データにつきましては、施設詳細にてご確認ください。



### 3. 指標



指標（名）	レベル
老朽度	3
利用状況	2
行政コスト	4

指標 \ レベル	0	1	2	3	4	5
老 朽 度	古い		⇔		新しい	
利 用 状 況	少ない		⇔		多い	
行 政 コ ス ト	負担が大きい		⇔		負担が小さい	

(備考) 空欄となっている項目については、該当するデータがない、または現在データの集計・把握をしておりません。  
 なお、各項目の施設の詳細データにつきましては、施設詳細にてご確認ください。

施設コード	18007
施設分類	2. 文教施設
施設グループ	18. 郷土歴史博物館

1. 施設概要	2. 施設写真
---------	---------

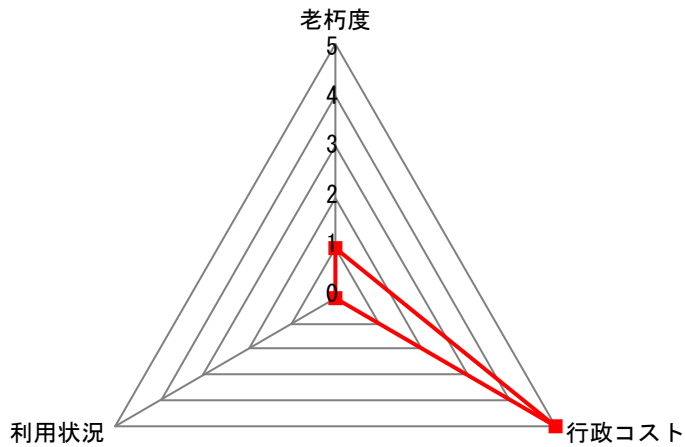
施設データ	施設名	今治市朝倉牛神古墳公園		
	所在地	今治市古谷甲1194番地 1		
	管理担当課	教育委員会事務局	文化振興課	
	施設の運営方法	直営		
設置目的（根拠条例等）				
牛神古墳とその出土遺物を保存、活用し、もって郷土の歴史と文化財に対する住民の知識と理解を深めることを目的とする。				
（今治市朝倉牛神古墳公園条例）				



建物土地データ	主体構造	木造	階層	1階建て	延床面積 (㎡)	23.41	敷地面積 (㎡)	415.00	
	経過年数 (建設年月日)	19年 (1998/03/25)	耐用年数	22年	避難場所指定の有無	無	バリアフリー対応実施の有無	無	
	建物（施設）名	建物ごとの部屋（機能）名		主な用途			開館時間	使用料の有・無	
	公園	展示棟		文化財の保存展示			0:00 ~ 24:00	無	
		トイレ		便所			0:00 ~ 24:00	無	

利用状況  運営コスト	他の建物（施設）数 : 0							
	単位 / 年度				平成26年度	平成27年度	平成28年度	
	利用件数			回（件）				
	延べ利用人数			人				
	実利用人数			人				
	収入			千円	520	408	412	
	支出			千円	199	212	202	
	行政コスト（支出-収入）			千円	-321	-196	-210	
	1単位当たりコスト（支出/単位）		単位（開館日（365日））		円	545	579	554
	1人当たりコスト（支出/単位）		単位（利用者数）		円			

### 3. 指標



指標（名）	レベル
老朽度	1
利用状況	0
行政コスト	5

指標 \ レベル	0	1	2	3	4	5
老 朽 度	古い		⇔			新しい
利 用 状 況	少ない		⇔			多い
行 政 コ ス ト	負担が大きい		⇔			負担が小さい

(備考) 空欄となっている項目については、該当するデータがない、または現在データの集計・把握をしておりません。  
 なお、各項目の施設の詳細データにつきましては、施設詳細にてご確認ください。

公共施設概要

H28年度

施設コード	18008
施設分類	2. 文教施設
施設グループ	18. 郷土歴史博物館

1. 施設概要	2. 施設写真
---------	---------

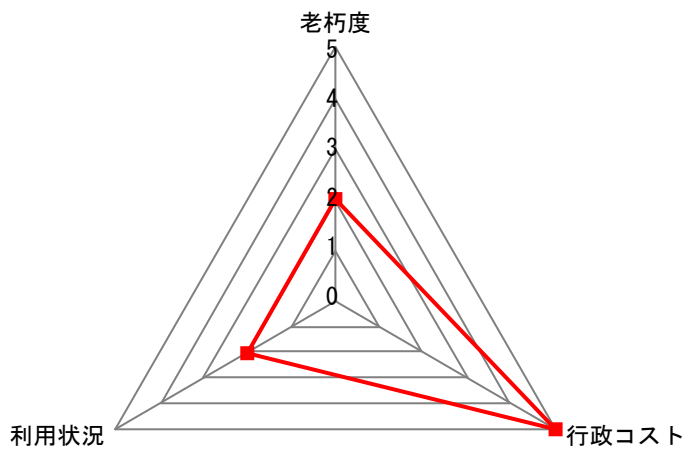
施設データ	施設名	今治市波方歴史民俗資料館	
	所在地	今治市波方町樋口乙730番地	
	管理担当課	教育委員会事務局	文化振興課
	施設の運営方法	直営	
	設置目的（根拠条例等）		
各種開発事業の急速な進展と生活様式の変容に対処して、歴史資料及び民俗資料等を総合的に保存、活用し、もって郷土の歴史と文化財に対する住民の知識と理解を深めることを目的とする。			
（今治市波方歴史民俗資料館管理要綱）			



建物土地データ	主体構造	鉄筋コンクリート造	階層	2階建て	内延床面積 (㎡)※複合施設	338.09	敷地面積 (㎡)	70,000.00
	経過年数 (建設年月日)	34年 (1983/03/20)	耐用年数	50年	避難場所指定の有無	無	バリアフリー対応実施の有無	無
	建物（施設）名	建物ごとの部屋（機能）名		主な用途			開館時間	使用料の有・無
	展示棟	展示室		考古、民俗資料の展示			9:00 ~ 17:00	無
	他の部屋（機能）数 : 0							
	民家棟	民家棟		昔の一般的な民家の様子を公開			9:00 ~ 17:00	無
	他の部屋（機能）数 : 0							
	他の建物（施設）数 : 0							

利用状況	単 位 / 年 度				平成26年度	平成27年度	平成28年度	
	利 用 件 数				回 (件)			
	延 べ 利 用 人 数				人	238	301	248
運営コスト	実 利 用 人 数				人			
	収 入				千円	0	0	0
	支 出				千円	27	37	27
	行政コスト (支出-収入)				千円	27	37	27
	1単位当たりコスト (支出/単位)	単位 (開館日数)			円	88	120	88
1人当たりコスト (支出/単位)	単位 (延べ利用者数)			円	113	122	109	

### 3. 指標



指標（名）	レベル
老朽度	2
利用状況	2
行政コスト	5

指標 \ レベル	0	1	2	3	4	5
老 朽 度	古い		⇔		新しい	
利 用 状 況	少ない		⇔		多い	
行 政 コ ス ト	負担が大きい		⇔		負担が小さい	

(備考) 空欄となっている項目については、該当するデータがない、または現在データの集計・把握をしておりません。  
 なお、各項目の施設の詳細データにつきましては、施設詳細にてご確認ください。