


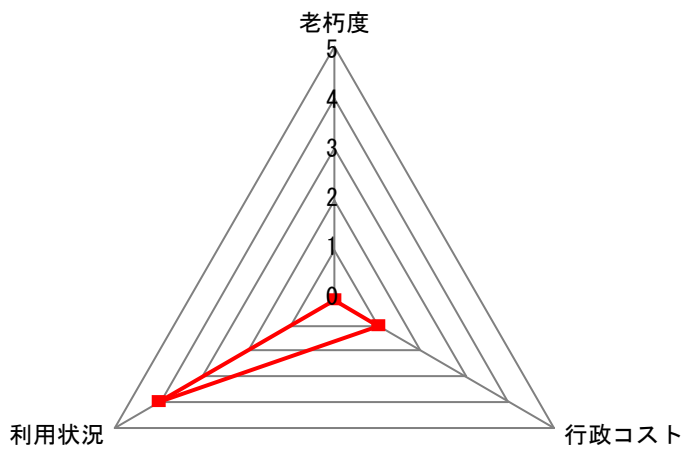
公共施設概要

H29年度

施設コード	11001
施設分類	1. 基盤施設
施設グループ	11. その他公園

1. 施設概要		2. 施設写真					
施設データ	施設名称	今治市湯ノ浦パークゴルフ広場					
	所在地	今治市孫兵衛作甲478番地					
	管理担当課	都市建設部	公園緑地課				
	施設の運営方法	その他（指定管理）					
施設データ	設置目的（根拠条例等）						
	公園の健全な発達を図り、スポーツレクリエーションの場を提供することで公共の福祉の増進に資することを目的とする。						
(今治市湯ノ浦パークゴルフ広場条例)							
主体構造		階層	階建て		延床面積 (㎡)	敷地面積 (㎡)	8,823.62
経過年数 (建設年月日)	20年 (1998/04/01)	耐用年数	年	避難場所指定の有無	無	無	
建物（施設）名	建物ごとの部屋（機能）名	主な用途		開館時間	使用料の有・無		
公園	パークゴルフ場			9:00 ~ 16:30	有		
他の部屋（機能）数 :		0					
他の建物（施設）数 :		0					
建物土地データ	単位 / 年度	平成27年度	平成28年度	平成29年度			
	利用件数	回（件）	14,198	12,412	11,242		
	延べ利用人数	人	14,511	12,650	11,554		
運営コスト	実利用人数	人					
	収入	千円	0	0	0		
	支出	千円	3,802	3,807	3,807		
	行政コスト（支出-収入）		千円	3,802	3,807	3,807	
	1単位当たりコスト（支出/単位）	単位（開園日）	円	12,384	12,241	12,202	
1人当たりコスト（支出/単位）	単位（延利用人数）	円	262	301	329		

3. 指標



指標（名）	レベル
老朽度	0
利用状況	4
行政コスト	1

指標 \ レベル	0	1	2	3	4	5
老 朽 度	古い					新しい
利 用 状 況	少ない					多い
行 政 コ ス ト	負担が大きい					負担が小さい

(備考) 空欄となっている項目については、該当するデータがない、または現在データの集計・把握をしておりません。
 なお、各項目の施設の詳細データにつきましては、施設詳細にてご確認ください。

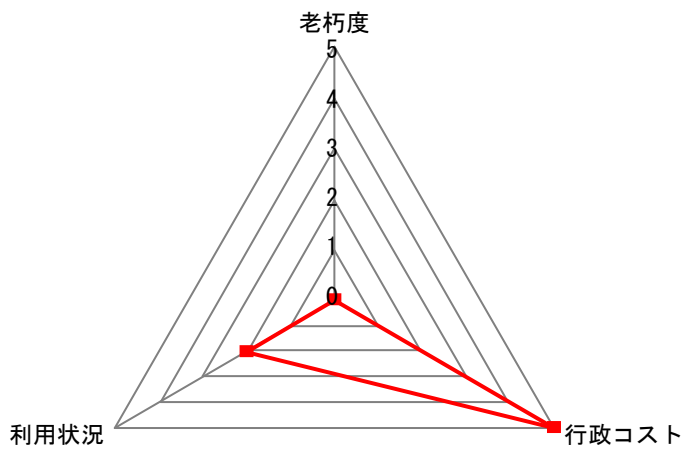
公共施設概要

H29年度

施設コード	11002	
施設分類	1. 基盤施設	施設グループ 11. その他公園

1. 施設概要				2. 施設写真			
施設データ	施設名称	上徳広場公園					
	所在地	今治市国分1丁目甲868番地1					
	管理担当課	都市建設部	公園緑地課				
	施設の運営方法	直営					
	設置目的（根拠条例等）		公園の健全な発達を図り、もって公共の福祉の増進に資することを目的とする。 (今治市公園条例)				
建物土地データ	主体構造		階層	階建て	延床面積 (㎡)	敷地面積 (㎡)	4,732.00
	経過年数 (建設年月日)	37年 (1981/04/01)	耐用年数	年	避難場所指定の有無	無	無
	建物 (施設) 名	建物ごとの部屋 (機能) 名	主な用途		開館時間	使用料の有・無	
	公園	広場	広場		0:00 ~ 24:00	有	
	他の部屋 (機能) 数 : 0						
	他の建物 (施設) 数 : 0						
	単位 / 年度				平成27年度	平成28年度	平成29年度
	利用件数				回 (件)		
	延べ利用人数				人		2,450
	実利用人数				人		
収入				千円	10	9	
支出				千円	252	242	
行政コスト (支出-収入)				千円	242	233	
運営コスト	1単位当たりコスト (支出/単位)	単位 (開園日数365日 (366日))	円	689	663	666	
	1人当たりコスト (支出/単位)	単位 (延利用人数)	円			99	

3. 指標



指標（名）	レベル
老朽度	0
利用状況	2
行政コスト	5


指標 \ レベル	0	1	2	3	4	5
老 朽 度	古い					新しい
利 用 状 況	少ない					多い
行 政 コ ス ト	負担が大きい					負担が小さい

(備考) 空欄となっている項目については、該当するデータがない、または現在データの集計・把握をしておりません。
 なお、各項目の施設の詳細データにつきましては、施設詳細にてご確認ください。

公共施設概要

H29年度

施設コード	11003	
施設分類	1. 基盤施設	施設グループ 11. その他公園

1. 施設概要				2. 施設写真				
施設データ	施設名称	長山広場公園						
	所在地	今治市新谷甲1529番地						
	管理担当課	都市建設部	公園緑地課					
	施設の運営方法	直営						
	設置目的（根拠条例等）							
公園の健全な発達を図り、もって公共の福祉の増進に資することを目的とする。								
(今治市公園条例)								
建物土地データ	主体構造		階層	階建て	延床面積 (㎡)		敷地面積 (㎡)	852.00
	経過年数 (建設年月日)	37年 (1981/03/31)	耐用年数	年	避難場所指定の有無	無	バリアフリー対応実施の有無	無
	建物（施設）名	建物ごとの部屋（機能）名	主な用途			開館時間	使用料の有・無	
	公園	広場	広場			0:00 ~ 24:00	有	
		遊具	遊具			0:00 ~ 24:00	無	
			他の部屋（機能）数 : 0					
		他の建物（施設）数 : 0						
利用状況	単 位 / 年 度				平成27年度	平成28年度	平成29年度	
	利 用 件 数				回 (件)			
	延 べ 利 用 人 数				人			
	実 利 用 人 数				人			
運営コスト	収 入				千円	2	2	1
	支 出				千円	243	244	208
	行政コスト (支出-収入)				千円	241	242	207
	1単位当たりコスト (支出/単位)	単位 (開園日数365日 (366日))			円	664	668	570
1人当たりコスト (支出/単位)	単位			円				

3. 指標



指標（名）	レベル
老朽度	0
利用状況	0
行政コスト	5


指標 \ レベル	0	1	2	3	4	5
老 朽 度	古い					新しい
利 用 状 況	少ない					多い
行 政 コ ス ト	負担が大きい					負担が小さい

(備考) 空欄となっている項目については、該当するデータがない、または現在データの集計・把握をしておりません。
 なお、各項目の施設の詳細データにつきましては、施設詳細にてご確認ください。

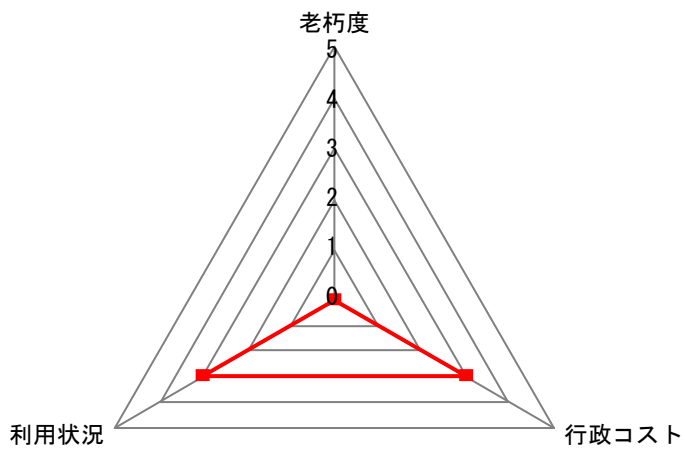
公共施設概要

H29年度

施設コード	11005
施設分類	1. 基盤施設
施設グループ	11. その他公園

1. 施設概要				2. 施設写真			
施設データ	施設名称	北高下健康広場					
	所在地	今治市北高下町3丁目627番地1					
	管理担当課	都市建設部 公園緑地課					
	施設の運営方法	直営					
	設置目的（根拠条例等）						
地域住民の健康増進及びコミュニティ活動の推進を図り、良好な居住環境の確保を目的とする （今治市公園条例）							
建物土地データ	主体構造		階層	階建て	延床面積 (㎡)	敷地面積 (㎡)	3,358.66
	経過年数 (建設年月日)	35年 (1983/04/01)	耐用年数	年	避難場所指定の有無	無	無
	建物（施設）名	建物ごとの部屋（機能）名		主な用途		開館時間	使用料の有・無
	公園	広場				0:00 ~ 24:00	有
			他の部屋（機能）数 :		0		
利用状況	単位 / 年度				平成27年度	平成28年度	平成29年度
	利用件数				回（件）		
	延べ利用人数				人	2,170	3,143
	実利用人数				人		4,103
	収入				千円	7	6
	支出				千円	598	669
運営コスト	行政コスト（支出-収入）				千円	591	663
	1単位当たりコスト（支出/単位）	単位（開園日数365日（366日））		円	1,634	1,833	
	1人当たりコスト（支出/単位）	単位（延利用人数）		円	276	213	
						139	

3. 指標



指標（名）	レベル
老朽度	0
利用状況	3
行政コスト	3

指標 \ レベル	0	1	2	3	4	5
老 朽 度	古い		⇔	新しい		
利 用 状 況	少ない		⇔	多い		
行 政 コ ス ト	負担が大きい		⇔	負担が小さい		

(備考) 空欄となっている項目については、該当するデータがない、または現在データの集計・把握をしておりません。
 なお、各項目の施設の詳細データにつきましては、施設詳細にてご確認ください。

公共施設概要

H29年度

施設コード	11006		
施設分類	1. 基盤施設	施設グループ	11. その他公園

1. 施設概要	2. 施設写真
---------	---------

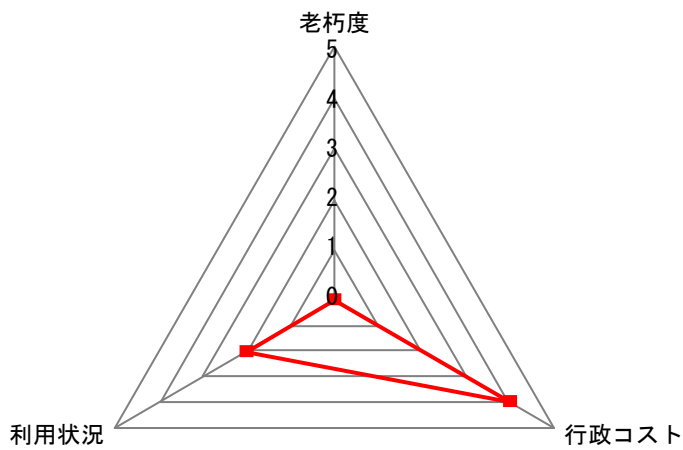
施設データ	施設名称	松木健康広場		
	所在地	今治市松木247番地1		
	管理担当課	都市建設部	公園緑地課	
	施設の運営方法	直営		
	設置目的（根拠条例等）			
地域住民の健康増進及びコミュニティ活動の推進を図り、良好な居住環境の確保を目的とする （今治市公園条例）				



建物土地データ	主体構造		階層	階建て	延床面積 (m ²)		敷地面積 (m ²)	2,081.61	
	経過年数 (建設年月日)	35年 (1983/04/01)	耐用年数	年	避難場所指定の有無	無	バリアフリー対応実施の有無	無	
	建物（施設）名	公園	建物ごとの部屋（機能）名	広場	主な用途		開館時間	0:00 ~ 24:00	使用料の有・無
									有
					他の部屋（機能）数：			0	
					他の建物（施設）数：			0	

利用状況	単 位 / 年 度			平成27年度	平成28年度	平成29年度	
	利 用 件 数			回（件）			
	延 べ 利 用 人 数			人	953	1,017	620
運営コスト	実 利 用 人 数			人			
	収 入			千円	3	3	2
	支 出			千円	274	277	277
	行政コスト（支出-収入）			千円	271	274	275
	1単位当たりコスト（支出/単位）	単位（開園日数365日（366日））		円	749	759	759
	1人当たりコスト（支出/単位）	単位（延利用人数）		円	288	272	447

3. 指標



指標（名）	レベル
老朽度	0
利用状況	2
行政コスト	4


指標 \ レベル	0	1	2	3	4	5
老 朽 度	古い					新しい
利 用 状 況	少ない					多い
行 政 コ ス ト	負担が大きい					負担が小さい

(備考) 空欄となっている項目については、該当するデータがない、または現在データの集計・把握をしておりません。
 なお、各項目の施設の詳細データにつきましては、施設詳細にてご確認ください。

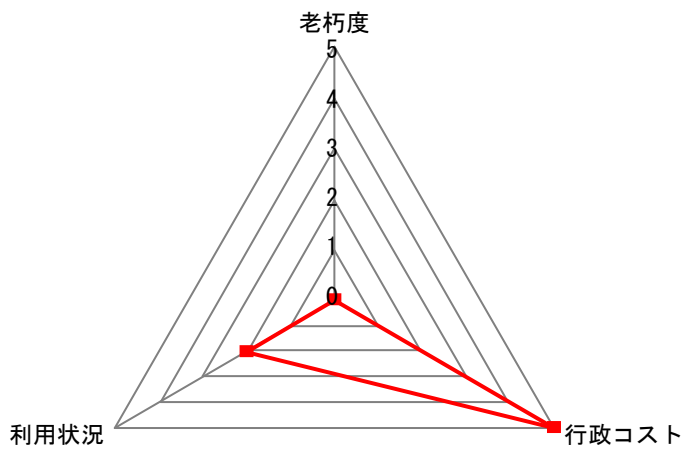
公共施設概要

H29年度

施設コード	11008	
施設分類	1. 基盤施設	施設グループ 11. その他公園

1. 施設概要				2. 施設写真				
施設データ	施設名称	宅間健康広場						
	所在地	今治市宅間甲575番地1						
	管理担当課	都市建設部	公園緑地課					
	施設の運営方法	直営						
建物土地データ	設置目的（根拠条例等）							
	地域住民の健康増進及びコミュニティ活動の推進を図り、良好な居住環境の確保を目的とする							
	(今治市公園条例)							
	主体構造		階層	階建て	延床面積 (m ²)	敷地面積 (m ²)	1,226.06	
	経過年数 (建設年月日)	35年 (1983/04/01)	耐用年数	年	避難場所指定の有無	無	バリアフリー対応実施の有無	無
	建物（施設）名	建物ごとの部屋（機能）名	主な用途			開館時間	使用料の有・無	
	公園	広場				0:00 ~ 24:00	有	
	他の部屋（機能）数： 0							
	他の建物（施設）数： 0							
	利用状況	単 位 / 年 度			平成27年度	平成28年度	平成29年度	
利 用 件 数			回 (件)					
延 べ 利 用 人 数			人		1,055			
実 利 用 人 数			人					
運営コスト	収 入			千円	2	2	1	
	支 出			千円	251	215	214	
	行政コスト (支出-収入)			千円	249	213	213	
	1単位当たりコスト (支出/単位)	単位 (開園日数365日 (366日))		円	686	589	586	
1人当たりコスト (支出/単位)	単位 (延利用人数)		円			203		

3. 指標




指標（名）	レベル
老朽度	0
利用状況	2
行政コスト	5

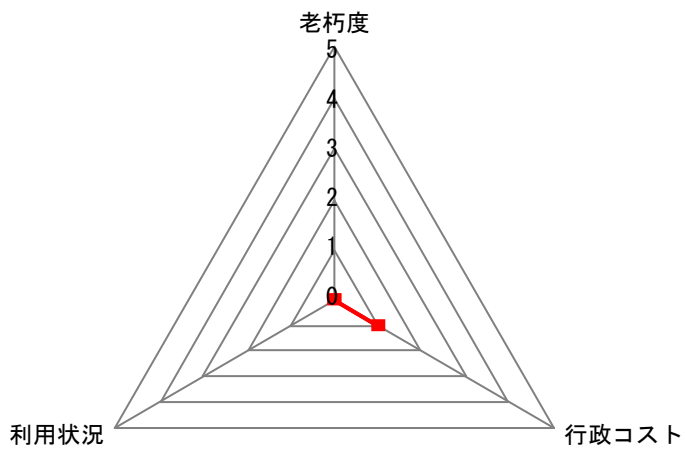
指標 \ レベル	0	1	2	3	4	5
老 朽 度	古い					新しい
利 用 状 況	少ない					多い
行 政 コ ス ト	負担が大きい					負担が小さい

(備考) 空欄となっている項目については、該当するデータがない、または現在データの集計・把握をしておりません。
 なお、各項目の施設の詳細データにつきましては、施設詳細にてご確認ください。

施設コード	11009	
施設分類	1. 基盤施設	施設グループ 11. その他公園

1. 施設概要					2. 施設写真			
施設データ	施設名称	旭方レクリエーション広場						
	所在地	今治市波止浜 1 1 番地 6 9						
	管理担当課	都市建設部	公園緑地課					
	施設の運営方法	直営						
	設置目的（根拠条例等）							
地域住民のスポーツレクリエーションの場を提供し、良好な居住環境の確保を目的とする。 （今治市公園条例）								
建物土地データ	主体構造		階層	階建て	延床面積 (㎡)		敷地面積 (㎡)	4,695.00
	経過年数 (建設年月日)	35年 (1983/03/25)	耐用年数	年	避難場所指定の有無	無	バリアフリー対応実施の有無	無
	建物（施設）名	建物ごとの部屋（機能）名		主な用途		開館時間	使用料の有・無	
	公園	広場		広場		0:00 ~ 24:00	有	
		便所		便所		0:00 ~ 24:00	無	
		遊具				0:00 ~ 24:00	無	
			他の部屋（機能）数 :		0			
		他の部屋（機能）数 :						
		他の建物（施設）数 :		0				
利用状況	単 位 / 年 度				平成27年度	平成28年度	平成29年度	
	利 用 件 数				回 (件)			
	延 べ 利 用 人 数				人			
実 利 用 人 数				人				
運営コスト	収 入				千円	10	9	5
	支 出				千円	1,240	1,810	1,130
	行政コスト (支出-収入)				千円	1,230	1,801	1,125
	1単位当たりコスト (支出/単位)	単位 (開園日数365日 (366日))		円	3,388	4,959	3,096	
	1人当たりコスト (支出/単位)	単位		円				

3. 指標



指標（名）	レベル
老朽度	0
利用状況	0
行政コスト	1


指標 \ レベル	0	1	2	3	4	5
老 朽 度	古い					新しい
利 用 状 況	少ない					多い
行 政 コ ス ト	負担が大きい					負担が小さい

(備考) 空欄となっている項目については、該当するデータがない、または現在データの集計・把握をしておりません。
 なお、各項目の施設の詳細データにつきましては、施設詳細にてご確認ください。

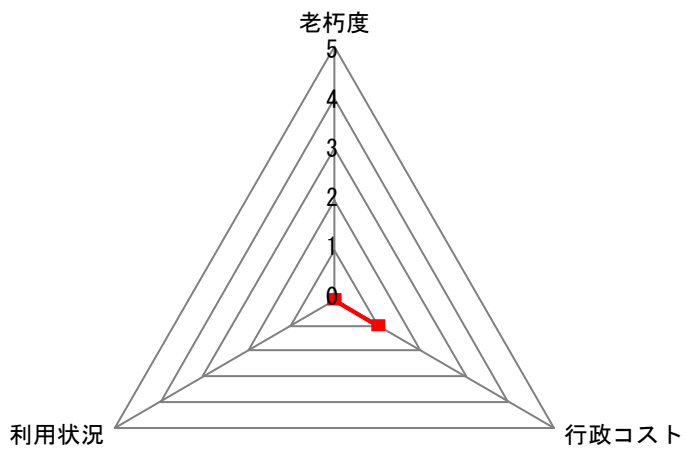
公共施設概要

H29年度

施設コード	11010		
施設分類	1. 基盤施設	施設グループ	11. その他公園

1. 施設概要				2. 施設写真				
施設データ	施設名称	鯉池公園						
	所在地	今治市鯉池町2丁目甲406番地1						
	管理担当課	都市建設部	公園緑地課					
	施設の運営方法	直営						
	設置目的（根拠条例等）							
公園の健全な発達を図り、もって公共の福祉の増進に資することを目的とする。								
(今治市公園条例)								
建物土地データ	主体構造		階層	階建て	延床面積 (㎡)		敷地面積 (㎡)	3,357.00
	経過年数 (建設年月日)	35年 (1983/03/25)	耐用年数	年	避難場所指定の有無	無	バリアフリー対応実施の有無	無
	建物（施設）名	建物ごとの部屋（機能）名		主な用途		開館時間	使用料の有・無	
	公園	広場		広場		0:00 ~ 24:00	有	
		便所		便所		0:00 ~ 24:00	無	
		遊具				0:00 ~ 24:00	無	
			他の部屋（機能）数 :		0			
		他の部屋（機能）数 :						
		他の建物（施設）数 :		0				
利用状況	単 位 / 年 度				平成27年度	平成28年度	平成29年度	
	利 用 件 数				回 (件)			
	延 べ 利 用 人 数				人			
	実 利 用 人 数				人			
運営コスト	収 入				千円	7	6	4
	支 出				千円	1,317	2,272	1,813
	行政コスト (支出-収入)				千円	1,310	2,266	1,809
	1単位当たりコスト (支出/単位)	単位 (開園日数365日 (366日))		円	3,598	6,625	4,967	
	1人当たりコスト (支出/単位)	単位		円				

3. 指標



指標（名）	レベル
老朽度	0
利用状況	0
行政コスト	1


指標 \ レベル	0	1	2	3	4	5
老 朽 度	古い					新しい
利 用 状 況	少ない					多い
行 政 コ ス ト	負担が大きい					負担が小さい

(備考) 空欄となっている項目については、該当するデータがない、または現在データの集計・把握をしておりません。
 なお、各項目の施設の詳細データにつきましては、施設詳細にてご確認ください。

公共施設概要

H29年度

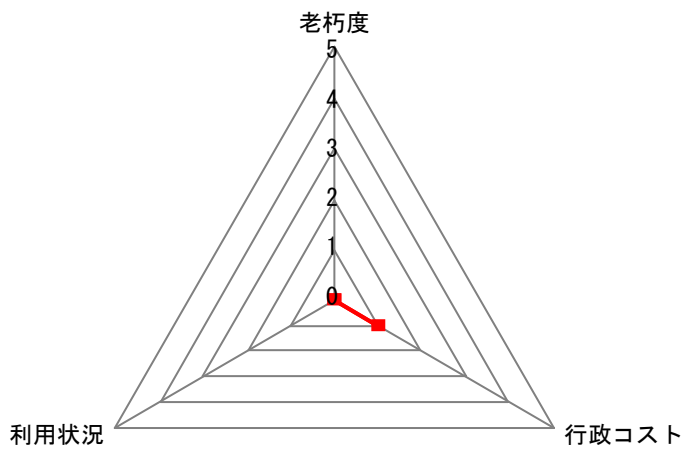
施設コード	11011		
施設分類	1. 基盤施設	施設グループ	11. その他公園

1. 施設概要		2. 施設写真	
施設データ	施設名称	八町畑地広場	
	所在地	今治市八町東3丁目250番地1	
	管理担当課	都市建設部	公園緑地課
	施設の運営方法	直営	
	設置目的（根拠条例等）		
公園の健全な発達を図り、もって公共の福祉の増進に資することを目的とする。			
(今治市公園条例)			

建物土地データ	主体構造		階層	階建て	延床面積(m ²)		敷地面積(m ²)	1,964.65
	経過年数(建設年月日)	34年(1983/12/15)	耐用年数	年	避難場所指定の有無	無	バリアフリー対応実施の有無	無
	建物(施設)名	公園	建物ごとの部屋(機能)名	広場	主な用途		開館時間	使用料の有・無
				遊具			0:00 ~ 24:00	有
							0:00 ~ 24:00	無
				他の部屋(機能)数 : 0				
				他の部屋(機能)数 :				

利用状況	単 位 / 年 度			平成27年度	平成28年度	平成29年度	
	利 用 件 数			回(件)			
	延 べ 利 用 人 数			人			
運営コスト	実 利 用 人 数			人			
	収 入			千円	4	4	2
	支 出			千円	1,268	1,315	1,250
	行政コスト(支出-収入)			千円	1,264	1,311	1,248
	1単位当たりコスト(支出/単位)	単位(開園日数365日(366日))		円	3,464	3,603	3,425
1人当たりコスト(支出/単位)	単位		円				

3. 指標



指標（名）	レベル
老朽度	0
利用状況	0
行政コスト	1

指標 \ レベル	0	1	2	3	4	5
老 朽 度	古い					新しい
利 用 状 況	少ない					多い
行 政 コ ス ト	負担が大きい					負担が小さい

(備考) 空欄となっている項目については、該当するデータがない、または現在データの集計・把握をしておりません。
 なお、各項目の施設の詳細データにつきましては、施設詳細にてご確認ください。

施設コード	11012	
施設分類	1. 基盤施設	施設グループ 11. その他公園

1. 施設概要			2. 施設写真				
施設データ	施設名称	別名大坪広場					
	所在地	今治市別名409番地5					
	管理担当課	都市建設部	公園緑地課				
	施設の運営方法	直営					
	設置目的（根拠条例等）						
公園の健全な発達を図り、もって公共の福祉の増進に資することを目的とする。 (今治市公園条例)							
建物土地データ	主体構造		階層	階建て	延床面積 (m ²)	敷地面積 (m ²)	85.00
	経過年数 (建設年月日)	34年 (1984/04/01)	耐用年数	年	避難場所指定の有無	無	無
	建物 (施設) 名	建物ごとの部屋 (機能) 名		主な用途		開館時間	使用料の有・無
	公園	広場				0:00 ~ 24:00	有
		他の部屋 (機能) 数 : 0					
		他の建物 (施設) 数 : 0					
利用状況	単 位 / 年 度			平成27年度	平成28年度	平成29年度	
	利 用 件 数			回 (件)			
	延 べ 利 用 人 数			人			
実 利 用 人 数			人				
運営コスト	収 入			千円	0	0	
	支 出			千円	18	19	
	行政コスト (支出-収入)			千円	18	19	
	1単位当たりコスト (支出/単位)	単位 (開園日数365日 (366日))	円	49	52	52	
1人当たりコスト (支出/単位)			円				

3. 指標



指標（名）	レベル
老朽度	0
利用状況	0
行政コスト	5

指標 \ レベル	0	1	2	3	4	5
老 朽 度	古い					新しい
利 用 状 況	少ない					多い
行 政 コ ス ト	負担が大きい					負担が小さい

(備考) 空欄となっている項目については、該当するデータがない、または現在データの集計・把握をしておりません。
 なお、各項目の施設の詳細データにつきましては、施設詳細にてご確認ください。

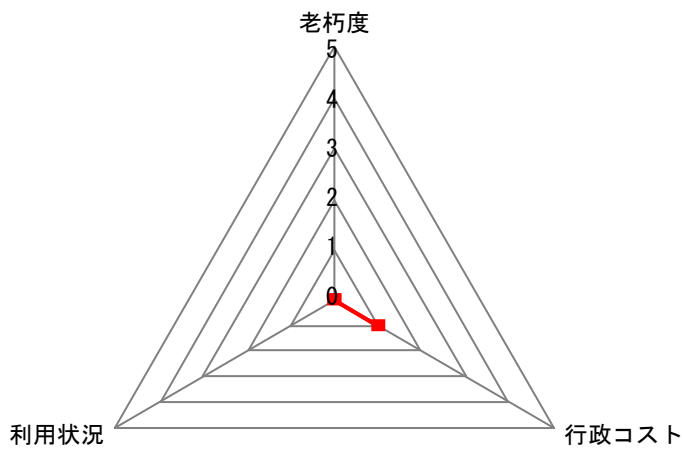
公共施設概要

H29年度

施設コード	11013		
施設分類	1. 基盤施設	施設グループ	11. その他公園

1. 施設概要				2. 施設写真				
施設データ	施設名称	北鳥生公園						
	所在地	今治市北鳥生町1丁目1416番地1						
	管理担当課	都市建設部	公園緑地課					
	施設の運営方法	直営						
	設置目的（根拠条例等）							
公園の健全な発達を図り、もって公共の福祉の増進に資することを目的とする。 (今治市公園条例)								
建物土地データ	主体構造		階層	階建て	延床面積 (㎡)		敷地面積 (㎡)	1,871.00
	経過年数 (建設年月日)	34年 (1984/03/30)	耐用年数	年	避難場所指定の有無	無	バリアフリー対応実施の有無	無
	建物（施設）名	建物ごとの部屋（機能）名		主な用途			開館時間	使用料の有・無
	公園	広場	広場		0:00 ~ 24:00			有
		便所	便所		0:00 ~ 24:00			無
		遊具			0:00 ~ 24:00			無
		他の部屋（機能）数 :		0				
		他の部屋（機能）数 :						
		他の建物（施設）数 :		0				
	利用状況	単 位 / 年 度				平成27年度	平成28年度	平成29年度
利 用 件 数				回 (件)				
延 べ 利 用 人 数				人				
実 利 用 人 数				人				
収 入				千円	3	2		
支 出				千円	792	1,356		
行政コスト (支出-収入)				千円	789	1,354		
運営コスト	1単位当たりコスト (支出/単位)	単位 (開園日数365日 (366日))		円	2,164	2,403	3,715	
	1人当たりコスト (支出/単位)	単位		円				

3. 指標



指標（名）	レベル
老朽度	0
利用状況	0
行政コスト	1

指標 \ レベル	0	1	2	3	4	5
老 朽 度	古い					新しい
利 用 状 況	少ない					多い
行 政 コ ス ト	負担が大きい					負担が小さい

(備考) 空欄となっている項目については、該当するデータがない、または現在データの集計・把握をしておりません。
 なお、各項目の施設の詳細データにつきましては、施設詳細にてご確認ください。

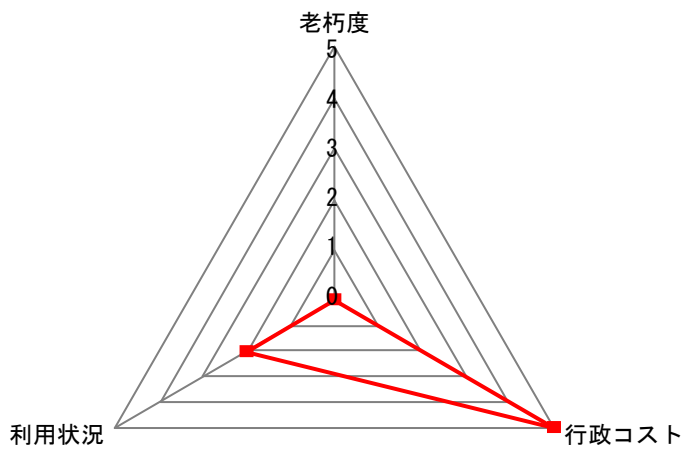
公共施設概要

H29年度

施設コード	11014		
施設分類	1. 基盤施設	施設グループ	11. その他公園

1. 施設概要					2. 施設写真				
施設データ	施設名称	孫兵衛作健康広場							
	所在地	今治市孫兵衛作甲93番地1							
	管理担当課	都市建設部	公園緑地課						
	施設の運営方法	直営							
	設置目的（根拠条例等）								
地域住民の健康増進及びコミュニティ活動の推進を図り、良好な居住環境の確保を目的とする									
(今治市公園条例)									
建物土地データ	主体構造		階層	階建て	延床面積 (㎡)		敷地面積 (㎡)	692.51	
	経過年数 (建設年月日)	34年 (1984/02/23)	耐用年数	年	避難場所指定の有無	無	バリアフリー対応実施の有無	無	
	建物 (施設) 名	建物ごとの部屋 (機能) 名		主な用途			開館時間	使用料の有・無	
	公園	広場					0:00 ~ 24:00	有	
他の建物 (施設) 数 :					0				
利用状況	単 位 / 年 度				平成27年度	平成28年度	平成29年度		
	利 用 件 数				回 (件)				
	延 べ 利 用 人 数				人	129	150	114	
	実 利 用 人 数				人				
	収 入				千円	4	4	2	
運営コスト	支 出				千円	24	24	24	
	行政コスト (支出-収入)				千円	20	20	22	
	1単位当たりコスト (支出/単位)	単位 (開園日数365日 (366日))			円	66	66	66	
	1人当たりコスト (支出/単位)	単位 (延利用人数)			円	186	160	211	

3. 指標



指標（名）	レベル
老朽度	0
利用状況	2
行政コスト	5

指標 \ レベル	0	1	2	3	4	5
老 朽 度	古い		⇔	新しい		
利 用 状 況	少ない		⇔	多い		
行 政 コ ス ト	負担が大きい		⇔	負担が小さい		

(備考) 空欄となっている項目については、該当するデータがない、または現在データの集計・把握をしておりません。
 なお、各項目の施設の詳細データにつきましては、施設詳細にてご確認ください。

公共施設概要

H29年度

施設コード	11015
施設分類	1. 基盤施設
施設グループ	11. その他公園

1. 施設概要	2. 施設写真
---------	---------

施設データ	施設名称	国分健康広場	
	所在地	今治市国分3丁目甲453番地2	
	管理担当課	都市建設部	公園緑地課
	施設の運営方法	直営	
	設置目的（根拠条例等）		
地域住民の健康増進及びコミュニティ活動の推進を図り、良好な居住環境の確保を目的とする			
(今治市公園条例)			



建物土地データ	主体構造		階層	階建て	延床面積 (㎡)		敷地面積 (㎡)	994.01	
	経過年数 (建設年月日)	34年 (1984/03/01)	耐用年数	年	避難場所指定の有無	無	バリアフリー対応実施の有無	無	
	建物（施設）名	建物ごとの部屋（機能）名		主な用途			開館時間	使用料の有・無	
	公園	広場					0:00 ~ 24:00	有	

利用状況	単 位 / 年 度		平成27年度	平成28年度	平成29年度	
	利 用 件 数		回 (件)			
	延 べ 利 用 人 数		人	542	651	140
	実 利 用 人 数		人			
運営コスト	収 入		千円	2	2	1
	支 出		千円	190	191	191
	行政コスト (支出-収入)		千円	188	189	190
	1単位当たりコスト (支出/単位)	単位 (開園日数365日 (366日))	円	519	523	523
	1人当たりコスト (支出/単位)	単位 (延利用人数)	円	351	293	1,364

3. 指標



指標（名）	レベル
老朽度	0
利用状況	2
行政コスト	5

指標 \ レベル	0	1	2	3	4	5
老 朽 度	古い					新しい
利 用 状 況	少ない					多い
行 政 コ ス ト	負担が大きい					負担が小さい

(備考) 空欄となっている項目については、該当するデータがない、または現在データの集計・把握をしておりません。
 なお、各項目の施設の詳細データにつきましては、施設詳細にてご確認ください。

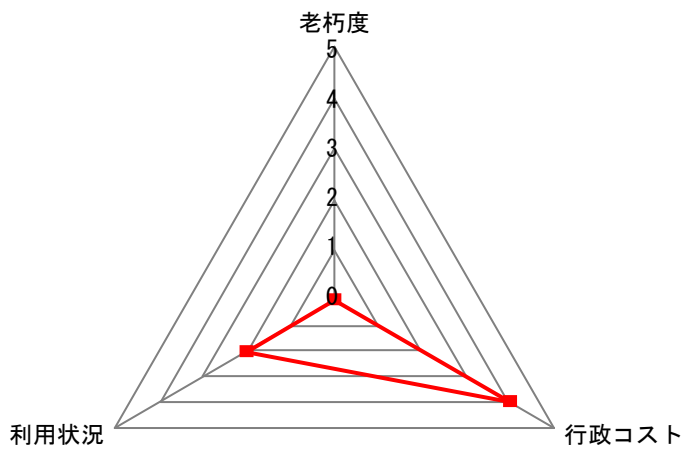
公共施設概要

H29年度

施設コード	11016		
施設分類	1. 基盤施設	施設グループ	11. その他公園

1. 施設概要					2. 施設写真				
施設データ	施設名称	拝志健康広場							
	所在地	今治市東村5丁目甲350番地1							
	管理担当課	都市建設部	公園緑地課						
	施設の運営方法	直営							
設置目的（根拠条例等）									
地域住民の健康増進及びコミュニティ活動の推進を図り、良好な居住環境の確保を目的とする （今治市公園条例）									
建物土地データ	主体構造		階層	階建て	延床面積(m ²)		敷地面積(m ²)	2,328.12	
	経過年数(建設年月日)	34年(1984/04/01)	耐用年数	年	避難場所指定の有無	無	バリアフリー対応実施の有無	無	
	建物(施設)名	建物ごとの部屋(機能)名		主な用途			開館時間	使用料の有・無	
	公園	広場					0:00 ~ 24:00	有	
利用状況	単 位 / 年 度				平成27年度	平成28年度	平成29年度		
	利 用 件 数				回(件)				
	延 べ 利 用 人 数				人	1,676	1,514	1,009	
	実 利 用 人 数				人				
	収 入				千円	5	4	3	
	支 出				千円	485	489	489	
運営コスト	行政コスト(支出-収入)				千円	480	485	486	
	1単位当たりコスト(支出/単位)	単位(開園日数365日(366日))		円	1,325	1,340	1,340		
	1人当たりコスト(支出/単位)	単位(延利用人数)		円	289	323	485		

3. 指標



指標（名）	レベル
老朽度	0
利用状況	2
行政コスト	4

指標 \ レベル	0	1	2	3	4	5
老 朽 度	古い					新しい
利 用 状 況	少ない					多い
行 政 コ ス ト	負担が大きい					負担が小さい

(備考) 空欄となっている項目については、該当するデータがない、または現在データの集計・把握をしておりません。
 なお、各項目の施設の詳細データにつきましては、施設詳細にてご確認ください。

公共施設概要

H29年度

施設コード	11017		
施設分類	1. 基盤施設	施設グループ	11. その他公園

1. 施設概要	2. 施設写真
---------	---------

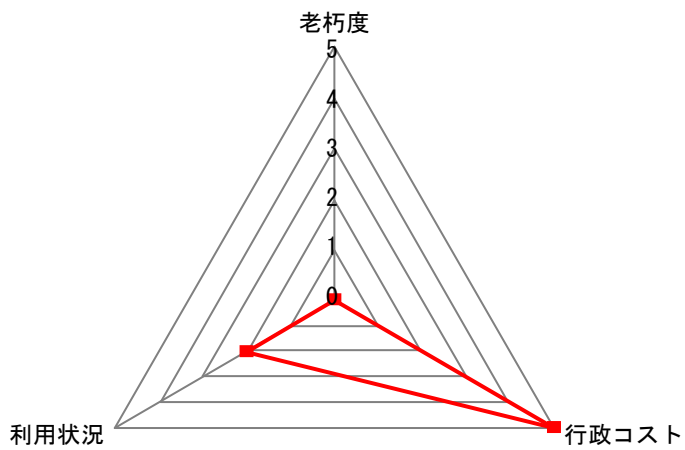
施設データ	施設名称	大野健康広場	
	所在地	今治市新谷甲944番地1	
	管理担当課	都市建設部	公園緑地課
	施設の運営方法	直営	
	設置目的（根拠条例等）		
	地域住民の健康増進及びコミュニティ活動の推進を図り、良好な居住環境の確保を目的とする		
(今治市公園条例)			



建物土地データ	主体構造		階層	階建て	延床面積 (㎡)		敷地面積 (㎡)	1,413.03
	経過年数 (建設年月日)	34年 (1984/02/01)	耐用年数	年	避難場所指定の有無	無	バリアフリー対応実施の有無	無
	建物（施設）名	建物ごとの部屋（機能）名	主な用途			開館時間	使用料の有・無	
	公園	広場				0:00 ~ 24:00	有	
			他の部屋（機能）数： 0					
		他の建物（施設）数： 0						

利用状況	単 位 / 年 度		平成27年度	平成28年度	平成29年度	
	利 用 件 数		回 (件)			
	延 べ 利 用 人 数		人	2,541	2,095	1,322
	実 利 用 人 数		人			
運営コスト	収 入		千円	3	3	2
	支 出		千円	212	175	175
	行政コスト（支出-収入）		千円	209	172	173
	1単位当たりコスト（支出/単位）	単位（開園日数365日（366日））	円	579	479	479
	1人当たりコスト（支出/単位）	単位（延利用人数）	円	83	84	132

3. 指標



指標（名）	レベル
老朽度	0
利用状況	2
行政コスト	5

指標 \ レベル	0	1	2	3	4	5
老 朽 度	古い					新しい
利 用 状 況	少ない					多い
行 政 コ ス ト	負担が大きい					負担が小さい

(備考) 空欄となっている項目については、該当するデータがない、または現在データの集計・把握をしておりません。
 なお、各項目の施設の詳細データにつきましては、施設詳細にてご確認ください。

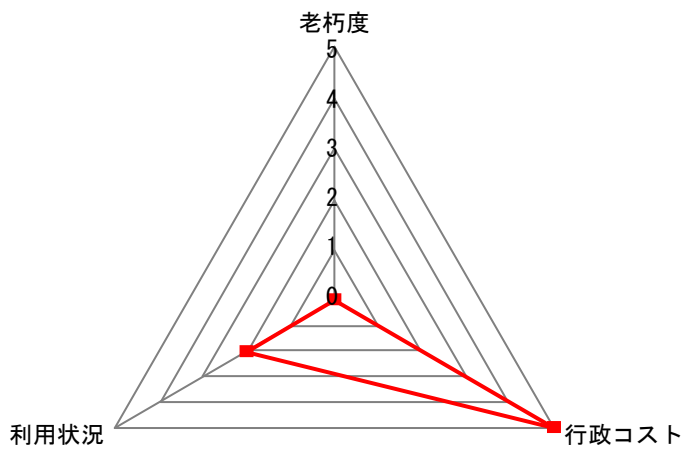
公共施設概要

H29年度

施設コード	11018		
施設分類	1. 基盤施設	施設グループ	11. その他公園

1. 施設概要				2. 施設写真				
施設データ	施設名称	四村健康広場						
	所在地	今治市四村302番地1						
	管理担当課	都市建設部	公園緑地課					
	施設の運営方法	直営						
	設置目的（根拠条例等）							
地域住民の健康増進及びコミュニティ活動の推進を図り、良好な居住環境の確保を目的とする								
(今治市公園条例)								
建物土地データ	主体構造		階層	階建て	延床面積 (m ²)	敷地面積 (m ²)	1,011.15	
	経過年数 (建設年月日)	34年 (1984/02/22)	耐用年数	年	避難場所指定の有無	無	無	
	建物（施設）名	建物ごとの部屋（機能）名		主な用途		開館時間	使用料の有・無	
	公園	広場				0:00 ~ 24:00	有	
		他の部屋（機能）数 :		0				
		他の建物（施設）数 :		0				
利用状況	単 位 / 年 度			平成27年度	平成28年度	平成29年度		
	利 用 件 数			回 (件)				
	延 べ 利 用 人 数			人	1,136	1,224	1,572	
実 利 用 人 数			人					
運営コスト	収 入			千円	2	2	1	
	支 出			千円	162	163	163	
	行政コスト (支出-収入)			千円	160	161	162	
	1単位当たりコスト (支出/単位)	単位 (開園日数365日 (366日))		円	443	447	447	
1人当たりコスト (支出/単位)	単位 (延利用人数)		円	143	133	104		

3. 指標



指標（名）	レベル
老朽度	0
利用状況	2
行政コスト	5

指標 \ レベル	0	1	2	3	4	5
老 朽 度	古い					新しい
利 用 状 況	少ない					多い
行 政 コ ス ト	負担が大きい					負担が小さい

(備考) 空欄となっている項目については、該当するデータがない、または現在データの集計・把握をしておりません。
 なお、各項目の施設の詳細データにつきましては、施設詳細にてご確認ください。

公共施設概要

H29年度

施設コード	11020		
施設分類	1. 基盤施設	施設グループ	11. その他公園

1. 施設概要	2. 施設写真
---------	---------

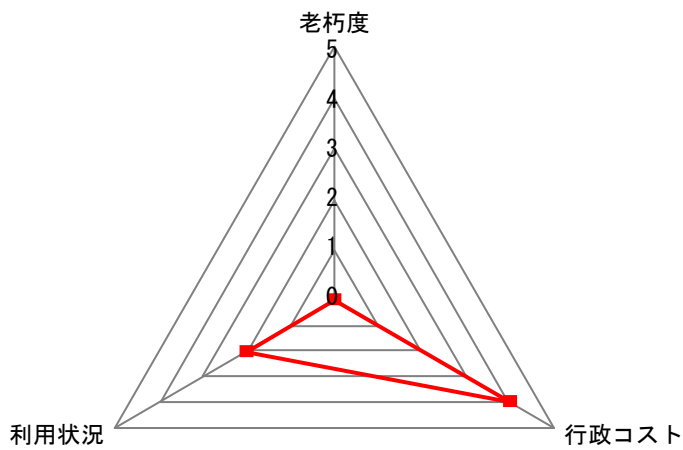
施設データ	施設名称	神宮健康広場		
	所在地	今治市神宮甲170番地1		
	管理担当課	都市建設部	公園緑地課	
	施設の運営方法	直営		
	設置目的（根拠条例等）			
地域住民の健康増進及びコミュニティ活動の推進を図り、良好な居住環境の確保を目的とする				
(今治市公園条例)				



建物土地データ	主体構造		階層	階建て	延床面積 (㎡)		敷地面積 (㎡)	1,805.44	
	経過年数 (建設年月日)	33年 (1984/10/09)	耐用年数	年	避難場所指定の有無	無	バリアフリー対応実施の有無	無	
	建物(施設)名	建物ごとの部屋(機能)名		主な用途			開館時間	使用料の有・無	
	公園	広場					0:00 ~ 24:00	有	

利用状況	単 位 / 年 度			平成27年度	平成28年度	平成29年度
	利 用 件 数			回 (件)		
	延 べ 利 用 人 数			人	747	299
	実 利 用 人 数			人		228
運営コスト	収 入			千円	4	3
	支 出			千円	501	503
	行政コスト (支出-収入)			千円	497	500
	1単位当たりコスト (支出/単位)	単位 (開園日数365日 (366日))		円	1,369	1,378
	1人当たりコスト (支出/単位)	単位 (延利用人数)		円	671	1,682

3. 指標



指標（名）	レベル
老朽度	0
利用状況	2
行政コスト	4


指標 \ レベル	0	1	2	3	4	5
老 朽 度	古い					新しい
利 用 状 況	少ない					多い
行 政 コ ス ト	負担が大きい					負担が小さい

(備考) 空欄となっている項目については、該当するデータがない、または現在データの集計・把握をしておりません。
 なお、各項目の施設の詳細データにつきましては、施設詳細にてご確認ください。

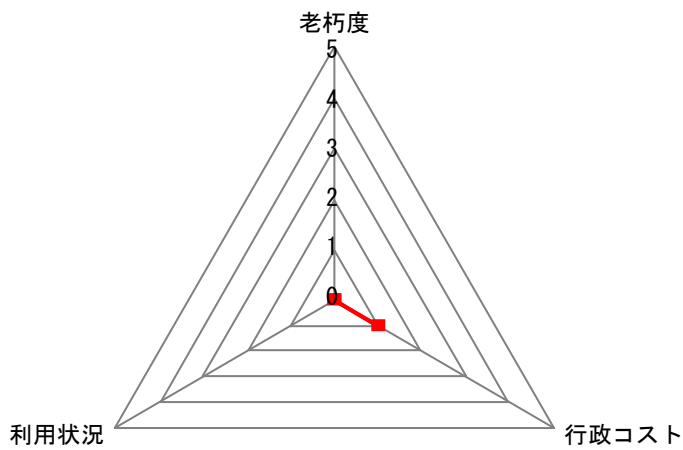
公共施設概要

H29年度

施設コード	11021	
施設分類	1. 基盤施設	施設グループ 11. その他公園

1. 施設概要				2. 施設写真			
施設データ	施設名称	唐子遊泳場広場					
	所在地	今治市東村南1丁目甲1番地1					
	管理担当課	都市建設部	公園緑地課				
	施設の運営方法	直営					
	設置目的（根拠条例等）						
公園の健全な発達を図り、もって公共の福祉の増進に資することを目的とする。							
(今治市公園条例)							
建物土地データ	主体構造		階層	階建て	延床面積 (㎡)	敷地面積 (㎡)	13,109.00
	経過年数 (建設年月日)	34年 (1984/04/01)	耐用年数	年	避難場所指定の有無	無	無
	建物（施設）名	建物ごとの部屋（機能）名	主な用途		開館時間	使用料の有・無	
	公園	広場			0:00 ~ 24:00	有	
	他の部屋（機能）数 :		0				
	他の建物（施設）数 :		0				
	単位 / 年度		平成27年度	平成28年度	平成29年度		
	利用件数		回 (件)				
	延べ利用人数		人				
	実利用人数		人				
運営コスト	収入		千円	28	24	14	
	支出		千円	2,444	2,929	2,591	
	行政コスト (支出-収入)		千円	2,416	2,905	2,577	
	1単位当たりコスト (支出/単位)	単位 (開園日数365日 (366日))	円	6,678	8,025	7,099	
1人当たりコスト (支出/単位)		単位	円				

3. 指標



指標（名）	レベル
老朽度	0
利用状況	0
行政コスト	1

指標 \ レベル	0	1	2	3	4	5
老 朽 度	古い					新しい
利 用 状 況	少ない					多い
行 政 コ ス ト	負担が大きい					負担が小さい

(備考) 空欄となっている項目については、該当するデータがない、または現在データの集計・把握をしておりません。
 なお、各項目の施設の詳細データにつきましては、施設詳細にてご確認ください。

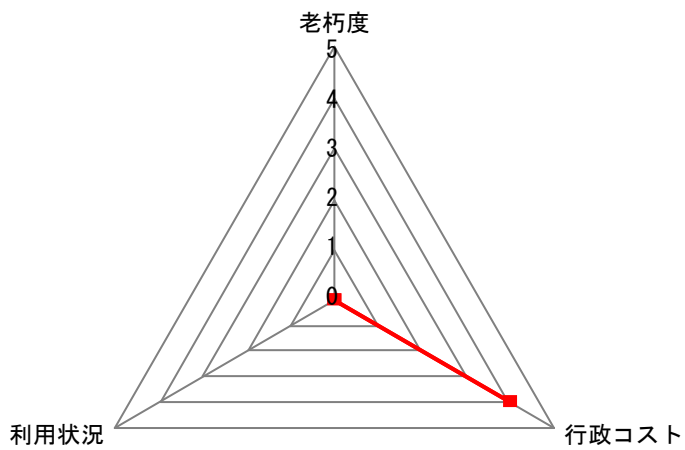
公共施設概要

H29年度

施設コード	11022	
施設分類	1. 基盤施設	施設グループ 11. その他公園

1. 施設概要				2. 施設写真				
施設データ	施設名称	矢田広場						
	所在地	今治市矢田甲804番地2						
	管理担当課	都市建設部	公園緑地課					
	施設の運営方法	直営						
	設置目的（根拠条例等）							
公園の健全な発達を図り、もって公共の福祉の増進に資することを目的とする。								
(今治市公園条例)								
建物土地データ	主体構造		階層	階建て	延床面積 (㎡)		敷地面積 (㎡)	452.00
	経過年数 (建設年月日)	33年 (1985/03/25)	耐用年数	年	避難場所指定の有無	無	バリアフリー対応実施の有無	無
	建物（施設）名	建物ごとの部屋（機能）名		主な用途		開館時間	使用料の有・無	
	公園	広場		広場		0:00 ~ 24:00	有	
		便所		便所		0:00 ~ 24:00	無	
		遊具				0:00 ~ 24:00	無	
			他の部屋（機能）数 :		0			
		他の部屋（機能）数 :						
		他の建物（施設）数 :		0				
利用状況	単 位 / 年 度				平成27年度	平成28年度	平成29年度	
	利 用 件 数				回 (件)			
	延 べ 利 用 人 数				人			
	実 利 用 人 数				人			
運営コスト	収 入				千円	1	1	
	支 出				千円	481	493	
	行政コスト (支出-収入)				千円	480	492	
	1単位当たりコスト (支出/単位)	単位 (開園日数365日 (366日))		円	1,314	1,351	1,211	
1人当たりコスト (支出/単位)	単位		円					

3. 指標



指標（名）	レベル
老朽度	0
利用状況	0
行政コスト	4

指標 \ レベル	0	1	2	3	4	5
老 朽 度	古い					新しい
利 用 状 況	少ない					多い
行 政 コ ス ト	負担が大きい					負担が小さい

(備考) 空欄となっている項目については、該当するデータがない、または現在データの集計・把握をしておりません。
 なお、各項目の施設の詳細データにつきましては、施設詳細にてご確認ください。

3. 指標



指標（名）	レベル
老朽度	0
利用状況	0
行政コスト	5

指標 \ レベル	0	1	2	3	4	5
老 朽 度	古い					新しい
利 用 状 況	少ない					多い
行 政 コ ス ト	負担が大きい					負担が小さい

(備考) 空欄となっている項目については、該当するデータがない、または現在データの集計・把握をしておりません。
 なお、各項目の施設の詳細データにつきましては、施設詳細にてご確認ください。

公共施設概要

H29年度

施設コード	11025	
施設分類	1. 基盤施設	施設グループ 11. その他公園

1. 施設概要	2. 施設写真
---------	---------

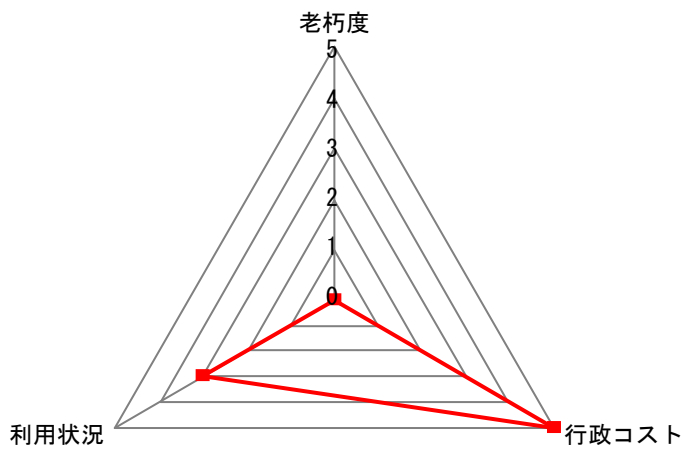
施設データ	施設名称	中寺健康広場	
	所在地	今治市中寺516番地1	
	管理担当課	都市建設部	公園緑地課
	施設の運営方法	直営	
	設置目的（根拠条例等）		
地域住民の健康増進及びコミュニティ活動の推進を図り、良好な居住環境の確保を目的とする			
(今治市公園条例)			



建物土地データ	主体構造		階層	階建て	延床面積 (m ²)		敷地面積 (m ²)	1,182.00	
	経過年数 (建設年月日)	33年 (1985/04/01)	耐用年数	年	避難場所指定の有無	無	バリアフリー対応実施の有無	無	
	建物（施設）名	建物ごとの部屋（機能）名		主な用途			開館時間	使用料の有・無	
	公園	広場					0:00 ~ 24:00	有	

利用状況	単位 / 年度			平成27年度	平成28年度	平成29年度	
	利用件数			回（件）			
	延べ利用人数			人	3,426	6,320	6,414
運営コスト	実利用人数			人			
	収入			千円	3	2	1
	支出			千円	218	220	220
	行政コスト（支出-収入）			千円	215	218	219
	1単位当たりコスト（支出/単位）	単位（開園日数365日（366日））		円	596	603	603
1人当たりコスト（支出/単位）	単位（延利用人数）		円	64	35	34	

3. 指標



指標（名）	レベル
老朽度	0
利用状況	3
行政コスト	5

指標 \ レベル	0	1	2	3	4	5
老 朽 度	古い					新しい
利 用 状 況	少ない					多い
行 政 コ ス ト	負担が大きい					負担が小さい

(備考) 空欄となっている項目については、該当するデータがない、または現在データの集計・把握をしておりません。
 なお、各項目の施設の詳細データにつきましては、施設詳細にてご確認ください。

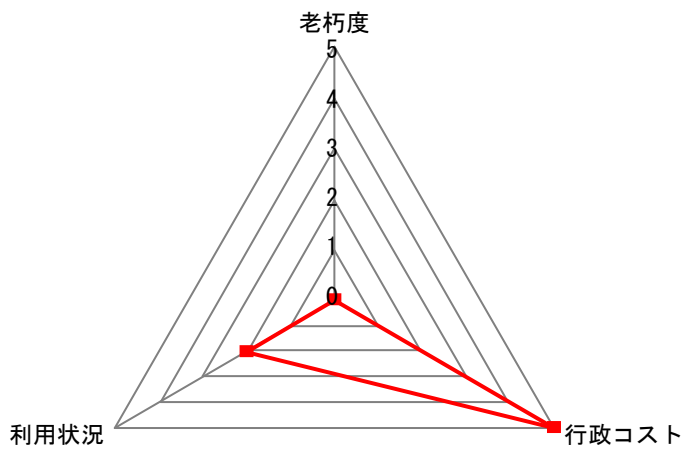
公共施設概要

H29年度

施設コード	11026		
施設分類	1. 基盤施設	施設グループ	11. その他公園

1. 施設概要					2. 施設写真			
施設データ	施設名称	野間健康広場						
	所在地	今治市野間乙492番地						
	管理担当課	都市建設部	公園緑地課					
	施設の運営方法	直営						
	設置目的（根拠条例等）							
地域住民の健康増進及びコミュニティ活動の推進を図り、良好な居住環境の確保を目的とする （今治市公園条例）								
建物土地データ	主体構造		階層	階建て	延床面積 (㎡)	敷地面積 (㎡)	1,307.38	
	経過年数 (建設年月日)	33年 (1985/04/01)	耐用年数	年	避難場所指定の有無	無	無	
	建物（施設）名	公園	建物ごとの部屋（機能）名	広場	主な用途	開館時間	使用料の有・無	
							0:00 ~ 24:00	有
運営コスト	他の建物（施設）数： 0							
	他の部屋（機能）数： 0							
利用状況	単 位 / 年 度				平成27年度	平成28年度	平成29年度	
	利 用 件 数				回 (件)			
	延 べ 利 用 人 数				人	1,323	1,847	
	実 利 用 人 数				人		1,498	
	収 入				千円	3	2	
	支 出				千円	167	548	
	行政コスト (支出-収入)				千円	164	546	
	1単位当たりコスト (支出/単位)				単位 (開園日数365日 (366日))	円	456	1,501
1人当たりコスト (支出/単位)				単位 (延利用人数)	円	126	297	
						111		

3. 指標



指標（名）	レベル
老朽度	0
利用状況	2
行政コスト	5

指標 \ レベル	0	1	2	3	4	5
老 朽 度	古い					新しい
利 用 状 況	少ない					多い
行 政 コ ス ト	負担が大きい					負担が小さい

(備考) 空欄となっている項目については、該当するデータがない、または現在データの集計・把握をしておりません。
 なお、各項目の施設の詳細データにつきましては、施設詳細にてご確認ください。

施設コード	11027
施設分類	1. 基盤施設
施設グループ	11. その他公園

1. 施設概要 2. 施設写真

施設データ	施設名称	古新谷健康広場	
	所在地	今治市新谷甲1750番地	
	管理担当課	都市建設部	公園緑地課
	施設の運営方法	直営	
	設置目的（根拠条例等）		地域住民の健康増進及びコミュニティ活動の推進を図り、良好な居住環境の確保を目的とする

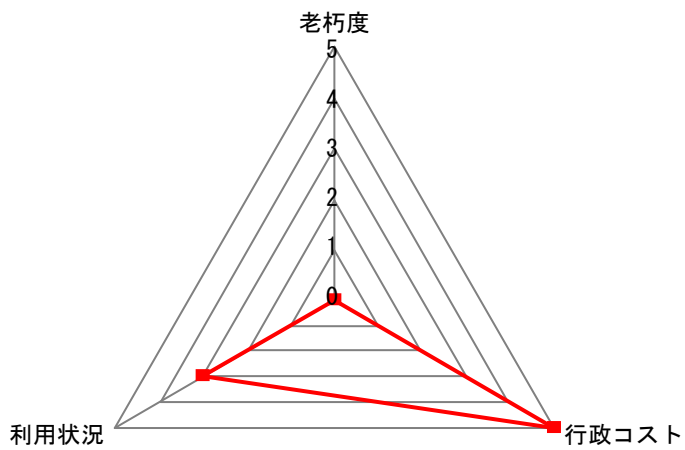
(今治市公園条例)



建物土地データ	主体構造		階層	階建て	延床面積 (m ²)		敷地面積 (m ²)	1,475.88
	経過年数 (建設年月日)	33年 (1985/01/31)	耐用年数	年	避難場所指定の有無	無	バリアフリー対応実施の有無	無
	建物（施設）名	建物ごとの部屋（機能）名		主な用途			開館時間	使用料の有・無
	公園	広場				0:00 ~ 24:00	有	
			他の部屋（機能）数 : 0					
		他の建物（施設）数 : 0						

利用状況	単 位 / 年 度		平成27年度	平成28年度	平成29年度	
	利 用 件 数		回 (件)			
	延 べ 利 用 人 数		人	2,458	1,429	3,806
運営コスト	実 利 用 人 数		人			
	収 入		千円	3	3	2
	支 出		千円	184	185	186
	行政コスト (支出-収入)		千円	181	182	184
	1単位当たりコスト (支出/単位)	単 位 (開園日数365日 (366日))	円	503	507	510
	1人当たりコスト (支出/単位)	単 位 (延利用人数)	円	75	129	49

3. 指標



指標（名）	レベル
老朽度	0
利用状況	3
行政コスト	5


指標 \ レベル	0	1	2	3	4	5
老 朽 度	古い		⇔	新しい		
利 用 状 況	少ない		⇔	多い		
行 政 コ ス ト	負担が大きい		⇔	負担が小さい		

(備考) 空欄となっている項目については、該当するデータがない、または現在データの集計・把握をしておりません。
 なお、各項目の施設の詳細データにつきましては、施設詳細にてご確認ください。

公共施設概要

H29年度

施設コード	11029	
施設分類	1. 基盤施設	施設グループ 11. その他公園

1. 施設概要				2. 施設写真			
施設データ	施設名称	東村広場					
	所在地	今治市東村南1丁目甲13番地3地先					
	管理担当課	都市建設部	公園緑地課				
	施設の運営方法	直営					
	設置目的（根拠条例等）						
公園の健全な発達を図り、もって公共の福祉の増進に資することを目的とする。							
(今治市公園条例)							
建物土地データ	主体構造		階層	階建て	延床面積 (㎡)	敷地面積 (㎡)	500.00
	経過年数 (建設年月日)	31年 (1987/04/01)	耐用年数	年	避難場所指定の有無	無	無
	建物（施設）名	建物ごとの部屋（機能）名	主な用途			開館時間	使用料の有・無
	公園	広場	広場			0:00 ~ 24:00	有
	他の部屋（機能）数 : 0						
	他の建物（施設）数 : 0						
	単位 / 年度				平成27年度	平成28年度	平成29年度
	利用件数				回（件）		
	延べ利用人数				人		
	実利用人数				人		
収入				千円	1	1	
支出				千円	270	281	
行政コスト（支出-収入）				千円	269	280	
1単位当たりコスト（支出/単位）		単位（開園日数365日（366日））		円	738	770	
1人当たりコスト（支出/単位）		単位		円			
運営コスト							

3. 指標



指標（名）	レベル
老朽度	0
利用状況	0
行政コスト	5

指標 \ レベル	0	1	2	3	4	5
老 朽 度	古い					新しい
利 用 状 況	少ない					多い
行 政 コ ス ト	負担が大きい					負担が小さい

(備考) 空欄となっている項目については、該当するデータがない、または現在データの集計・把握をしておりません。
 なお、各項目の施設の詳細データにつきましては、施設詳細にてご確認ください。

公共施設概要

H29年度

施設コード	11030		
施設分類	1. 基盤施設	施設グループ	11. その他公園

1. 施設概要	2. 施設写真
---------	---------

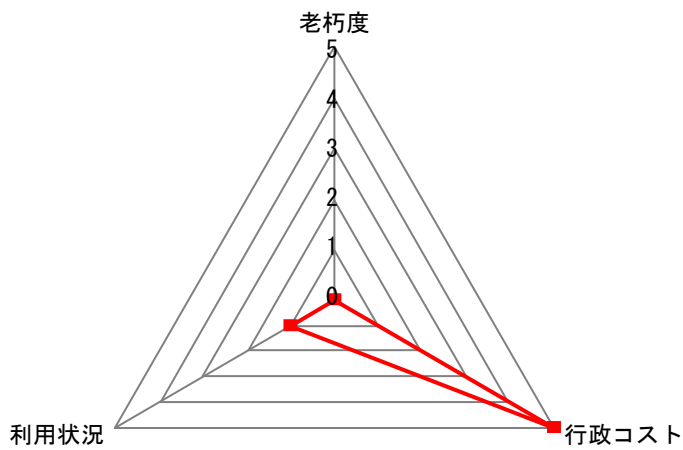
施設データ	施設名称	宮ヶ崎健康広場		
	所在地	今治市宮ヶ崎甲249番地1		
	管理担当課	都市建設部	公園緑地課	
	施設の運営方法	直営		
	設置目的（根拠条例等）			
地域住民の健康増進及びコミュニティ活動の推進を図り、良好な居住環境の確保を目的とする （今治市公園条例）				



建物土地データ	主体構造		階層	階建て	延床面積 (㎡)		敷地面積 (㎡)	1,331.76	
	経過年数 (建設年月日)	31年 (1987/01/31)	耐用年数	年	避難場所指定の有無	無	バリアフリー対応実施の有無	無	
	建物（施設）名	建物ごとの部屋（機能）名		主な用途			開館時間	使用料の有・無	
	公園	広場					0:00 ~ 24:00	有	

利用状況	単 位 / 年 度			平成27年度	平成28年度	平成29年度	
	利 用 件 数			回（件）			
	延 べ 利 用 人 数			人	525	417	166
実 利 用 人 数			人				
運営コスト	収 入			千円	3	3	1
	支 出			千円	138	140	140
	行政コスト（支出-収入）			千円	135	137	139
	1単位当たりコスト（支出/単位）	単位（開園日数365日（366日））		円	377	384	384
	1人当たりコスト（支出/単位）	単位（延利用人数）		円	263	336	843

3. 指標



指標（名）	レベル
老朽度	0
利用状況	1
行政コスト	5

指標 \ レベル	0	1	2	3	4	5
老 朽 度	古い					新しい
利 用 状 況	少ない					多い
行 政 コ ス ト	負担が大きい					負担が小さい


(備考) 空欄となっている項目については、該当するデータがない、または現在データの集計・把握をしておりません。
 なお、各項目の施設の詳細データにつきましては、施設詳細にてご確認ください。

公共施設概要

H29年度

施設コード	11031		
施設分類	1. 基盤施設	施設グループ	11. その他公園

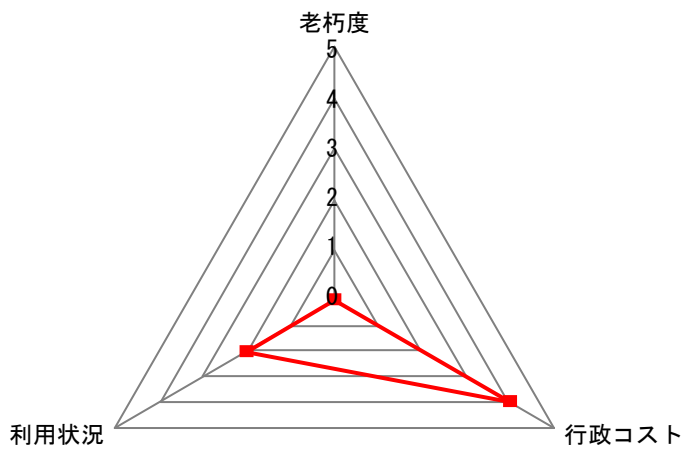
1. 施設概要	2. 施設写真
---------	---------

施設データ	施設名称	高橋健康広場		
	所在地	今治市高橋甲225番地		
	管理担当課	都市建設部	公園緑地課	
	施設の運営方法	直営		
	設置目的（根拠条例等）			
地域住民の健康増進及びコミュニティ活動の推進を図り、良好な居住環境の確保を目的とする （今治市公園条例）				
				

建物土地データ	主体構造		階層	階建て	延床面積 (㎡)		敷地面積 (㎡)	848.23
	経過年数 (建設年月日)	31年 (1987/02/20)	耐用年数	年	避難場所指定の有無	無	バリアフリー対応実施の有無	無
	建物（施設）名	建物ごとの部屋（機能）名		主な用途			開館時間	使用料の有・無
	公園	広場					0:00 ~ 24:00	有
			他の部屋（機能）数： 0					
			他の部屋（機能）数：					
		他の建物（施設）数： 0						

利用状況	単 位 / 年 度				平成27年度	平成28年度	平成29年度	
	利 用 件 数				回 (件)			
	延 べ 利 用 人 数				人	372	569	728
実 利 用 人 数				人				
運営コスト	収 入				千円	2	2	1
	支 出				千円	125	125	322
	行政コスト (支出-収入)				千円	123	123	321
	1単位当たりコスト (支出/単位)	単位 (開園日数365日 (366日))			円	342	342	882
	1人当たりコスト (支出/単位)	単位 (延利用人数)			円	336	220	442

3. 指標



指標（名）	レベル
老朽度	0
利用状況	2
行政コスト	4

指標 \ レベル	0	1	2	3	4	5
老 朽 度	古い					新しい
利 用 状 況	少ない					多い
行 政 コ ス ト	負担が大きい					負担が小さい

(備考) 空欄となっている項目については、該当するデータがない、または現在データの集計・把握をしておりません。
 なお、各項目の施設の詳細データにつきましては、施設詳細にてご確認ください。

公共施設概要

H29年度

施設コード	11033		
施設分類	1. 基盤施設	施設グループ	11. その他公園

1. 施設概要	2. 施設写真
---------	---------

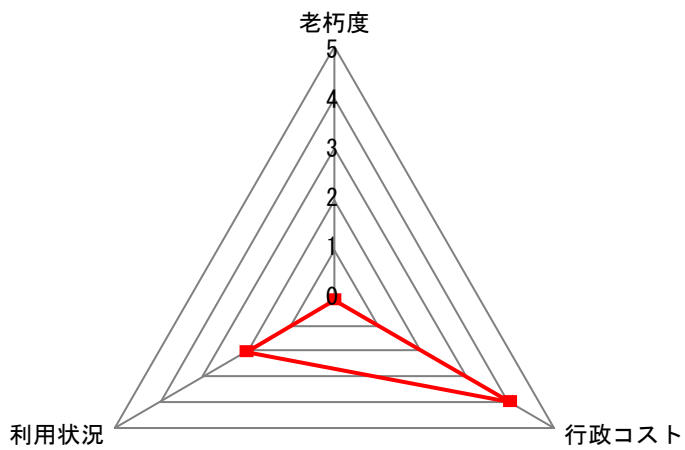
施設データ	施設名称	高市レクリエーション広場
	所在地	今治市高市甲245番地1
	管理担当課	都市建設部 公園緑地課
	施設の運営方法	直営
	設置目的（根拠条例等）	
	地域住民のスポーツレクリエーションの場を提供し、良好な居住環境の確保を目的とする。	
	(今治市公園条例)	



建物土地データ	主体構造		階層	階建て	延床面積 (㎡)		敷地面積 (㎡)	2,773.00	
	経過年数 (建設年月日)	29年 (1989/04/01)	耐用年数	年	避難場所指定の有無	無	バリアフリー対応実施の有無	無	
	建物 (施設) 名	公園	建物ごとの部屋 (機能) 名	広場	主な用途			開館時間	0:00 ~ 24:00
								使用料の有・無	有
	他の部屋 (機能) 数 : 0								
	他の建物 (施設) 数 : 0								

利用状況	単 位 / 年 度				平成27年度	平成28年度	平成29年度	
	利 用 件 数				回 (件)			
	延 べ 利 用 人 数				人	608	1,600	1,695
運営コスト	実 利 用 人 数				人			
	収 入				千円	6	5	3
	支 出				千円	479	455	426
	行政コスト (支出-収入)				千円	473	450	423
	1単位当たりコスト (支出/単位)	単 位 (開園日数365日 (366日))			円	1,309	1,247	1,167
1人当たりコスト (支出/単位)	単 位 (延利用人数)			円	788	284	251	

3. 指標



指標（名）	レベル
老朽度	0
利用状況	2
行政コスト	4

指標 \ レベル	0	1	2	3	4	5
老 朽 度	古い					新しい
利 用 状 況	少ない					多い
行 政 コ ス ト	負担が大きい					負担が小さい

(備考) 空欄となっている項目については、該当するデータがない、または現在データの集計・把握をしておりません。
 なお、各項目の施設の詳細データにつきましては、施設詳細にてご確認ください。

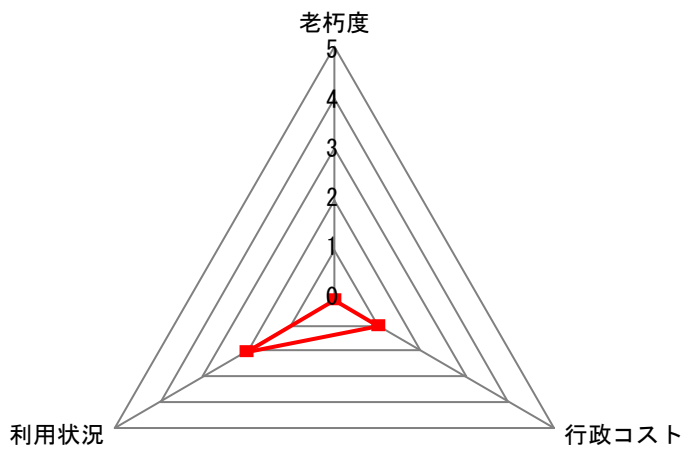
公共施設概要

H29年度

施設コード	11034	
施設分類	1. 基盤施設	施設グループ 11. その他公園

1. 施設概要				2. 施設写真			
施設データ	施設名称	砂場スポーツ広場					
	所在地	今治市砂場町1丁目丁662番地					
	管理担当課	都市建設部	公園緑地課				
	施設の運営方法	直営					
	設置目的（根拠条例等）						
地域住民にスポーツの場を提供し、良好な居住環境の確保を目的とする。							
(今治市公園条例)							
建物土地データ	主体構造		階層	階建て	延床面積 (㎡)	敷地面積 (㎡)	5,720.00
	経過年数 (建設年月日)	28年 (1990/03/31)	耐用年数	年	避難場所指定の有無	無	無
	建物（施設）名	建物ごとの部屋（機能）名	主な用途		開館時間	使用料の有・無	
	公園	広場	広場		0:00 ~ 24:00	有	
		便所	便所		0:00 ~ 24:00	無	
			他の部屋（機能）数 :		0		
			他の部屋（機能）数 :				
			他の部屋（機能）数 :				
			他の部屋（機能）数 :				
			他の建物（施設）数 :		0		
利用状況	単 位 / 年 度			平成27年度	平成28年度	平成29年度	
	利 用 件 数			回 (件)			
	延 べ 利 用 人 数			人	1,929	2,790	2,089
実 利 用 人 数			人				
運営コスト	収 入			千円	13	11	6
	支 出			千円	6,608	7,187	1,695
	行政コスト (支出-収入)			千円	6,595	7,176	1,689
	1単位当たりコスト (支出/単位)	単位 (開園日数365日 (366日))		円	18,055	19,690	4,644
	1人当たりコスト (支出/単位)	単位 (延利用人数)		円	3,426	2,576	811

3. 指標



指標（名）	レベル
老朽度	0
利用状況	2
行政コスト	1

指標 \ レベル	0	1	2	3	4	5
老 朽 度	古い					新しい
利 用 状 況	少ない					多い
行 政 コ ス ト	負担が大きい					負担が小さい

(備考) 空欄となっている項目については、該当するデータがない、または現在データの集計・把握をしておりません。
 なお、各項目の施設の詳細データにつきましては、施設詳細にてご確認ください。

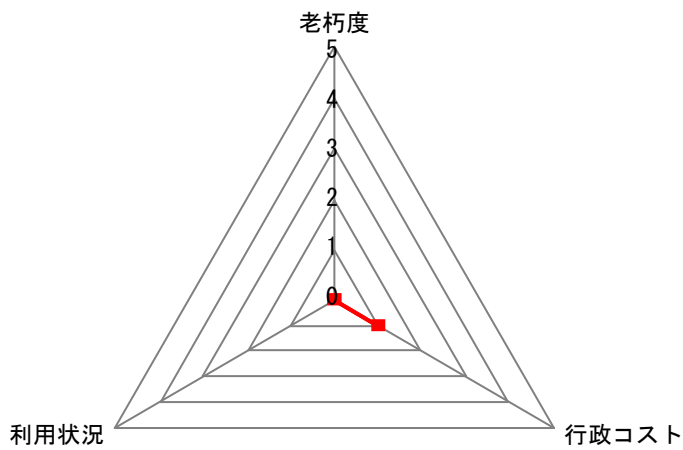
公共施設概要

H29年度

施設コード	11035	
施設分類	1. 基盤施設	施設グループ 11. その他公園

1. 施設概要				2. 施設写真				
施設データ	施設名称	桜井海浜ふれあい広場						
	所在地	今治市桜井甲 1 1 3 0 番地 2						
	管理担当課	都市建設部	公園緑地課					
	施設の運営方法	直営						
	設置目的（根拠条例等）							
公園の健全な発達を図り、もって公共の福祉の増進に資することを目的とする。								
(今治市公園条例)								
建物土地データ	主体構造		階層	階建て	延床面積 (㎡)		敷地面積 (㎡)	30,605.00
	経過年数 (建設年月日)	28年 (1989/10/31)	耐用年数	年	避難場所指定の有無	無	バリアフリー対応実施の有無	無
	建物（施設）名	建物ごとの部屋（機能）名		主な用途		開館時間	使用料の有・無	
	公園	広場	広場		0:00 ~ 24:00	有		
		便所	便所		0:00 ~ 24:00	無		
		シャワー棟	シャワー、更衣室		0:00 ~ 24:00	無		
		遊具			0:00 ~ 24:00	無		
		他の部屋（機能）数 :		0				
		他の建物（施設）数 :		0				
	利用状況	単 位 / 年 度				平成27年度	平成28年度	平成29年度
利 用 件 数				回 (件)				
延 べ 利 用 人 数				人				
実 利 用 人 数				人				
運営コスト	収 入				千円	72	58	34
	支 出				千円	6,845	7,286	6,717
	行政コスト (支出-収入)				千円	6,773	7,228	6,683
	1単位当たりコスト (支出/単位)	単位 (開園日数365日 (366日))		円	18,702	19,962	18,403	
1人当たりコスト (支出/単位)	単位		円					

3. 指標



指標（名）	レベル
老朽度	0
利用状況	0
行政コスト	1


指標 \ レベル	0	1	2	3	4	5
老 朽 度	古い					新しい
利 用 状 況	少ない					多い
行 政 コ ス ト	負担が大きい					負担が小さい

(備考) 空欄となっている項目については、該当するデータがない、または現在データの集計・把握をしておりません。
 なお、各項目の施設の詳細データにつきましては、施設詳細にてご確認ください。

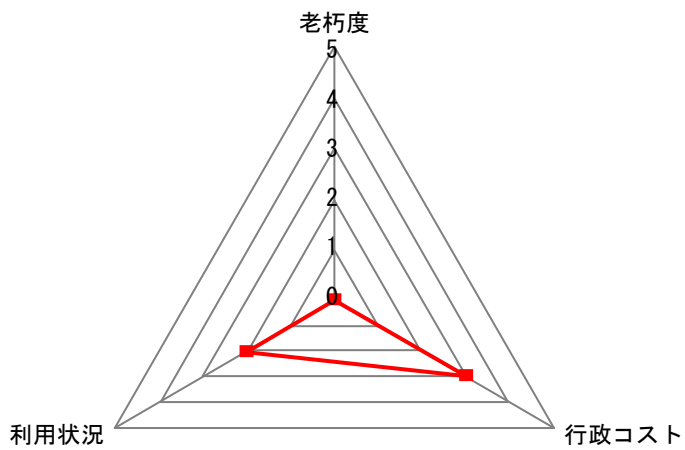
公共施設概要

H29年度

施設コード	11036	
施設分類	1. 基盤施設	施設グループ 11. その他公園

1. 施設概要				2. 施設写真			
施設データ	施設名称	上徳レクリエーション広場					
	所在地	今治市上徳乙233番地					
	管理担当課	都市建設部	公園緑地課				
	施設の運営方法	直営					
	設置目的（根拠条例等）						
地域住民のスポーツレクリエーションの場を提供し、良好な居住環境の確保を目的とする。 （今治市公園条例）							
建物土地データ	主体構造		階層	階建て	延床面積 (㎡)	敷地面積 (㎡)	3,847.36
	経過年数 (建設年月日)	28年 (1989/12/01)	耐用年数	年	避難場所指定の有無	無	無
	建物（施設）名	建物ごとの部屋（機能）名	主な用途		開館時間	使用料の有・無	
	公園	広場	広場		0:00 ~ 24:00	有	
	他の部屋（機能）数 :		0				
	他の建物（施設）数 :		0				
	単位 / 年度		平成27年度	平成28年度	平成29年度		
	利用件数		回（件）				
	延べ利用人数		人	1,373	1,024	1,401	
	実利用人数		人				
収入		千円	8	7	4		
支出		千円	652	658	658		
行政コスト（支出-収入）		千円	644	651	654		
1単位当たりコスト（支出/単位）	単位（開園日数365日（366日））	円	1,781	1,803	1,803		
1人当たりコスト（支出/単位）	単位（延利用人数）	円	475	643	470		

3. 指標



指標（名）	レベル
老朽度	0
利用状況	2
行政コスト	3

指標 \ レベル	0	1	2	3	4	5
老 朽 度	古い		⇔	新しい		
利 用 状 況	少ない		⇔	多い		
行 政 コ ス ト	負担が大きい		⇔	負担が小さい		

(備考) 空欄となっている項目については、該当するデータがない、または現在データの集計・把握をしておりません。
 なお、各項目の施設の詳細データにつきましては、施設詳細にてご確認ください。

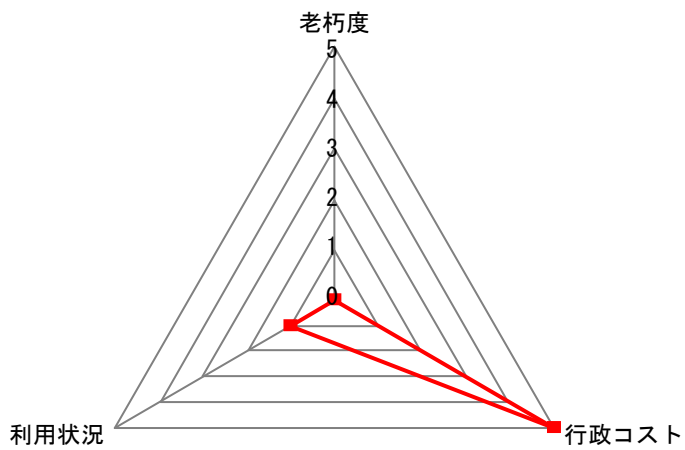
公共施設概要

H29年度

施設コード	11037		
施設分類	1. 基盤施設	施設グループ	11. その他公園

1. 施設概要				2. 施設写真				
施設データ	施設名称	宅間本谷広場						
	所在地	今治市宅間乙292番地1						
	管理担当課	都市建設部	公園緑地課					
	施設の運営方法	直営						
	設置目的（根拠条例等）							
公園の健全な発達を図り、もって公共の福祉の増進に資することを目的とする。								
(今治市公園条例)								
建物土地データ	主体構造		階層	階建て	延床面積 (㎡)		敷地面積 (㎡)	280.00
	経過年数 (建設年月日)	28年 (1990/04/01)	耐用年数	年	避難場所指定の有無	無	バリアフリー対応実施の有無	無
	建物 (施設) 名	建物ごとの部屋 (機能) 名		主な用途			開館時間	使用料の有・無
	公園	広場		広場			0:00 ~ 24:00	有
		遊具					0:00 ~ 24:00	無
			他の部屋 (機能) 数 :			0		
			他の部屋 (機能) 数 :					
		他の建物 (施設) 数 :			0			
利用状況	単 位 / 年 度				平成27年度	平成28年度	平成29年度	
	利 用 件 数				回 (件)			
	延 べ 利 用 人 数				人		160	
実 利 用 人 数				人				
運営コスト	収 入				千円	0	0	0
	支 出				千円	57	56	59
	行政コスト (支出-収入)				千円	57	56	59
	1単位当たりコスト (支出/単位)	単位 (開園日数365日 (366日))			円	156	153	162
	1人当たりコスト (支出/単位)	単位 (延利用人数)			円			369

3. 指標



指標（名）	レベル
老朽度	0
利用状況	1
行政コスト	5


指標 \ レベル	0	1	2	3	4	5
老 朽 度	古い					新しい
利 用 状 況	少ない					多い
行 政 コ ス ト	負担が大きい					負担が小さい

(備考) 空欄となっている項目については、該当するデータがない、または現在データの集計・把握をしておりません。
 なお、各項目の施設の詳細データにつきましては、施設詳細にてご確認ください。

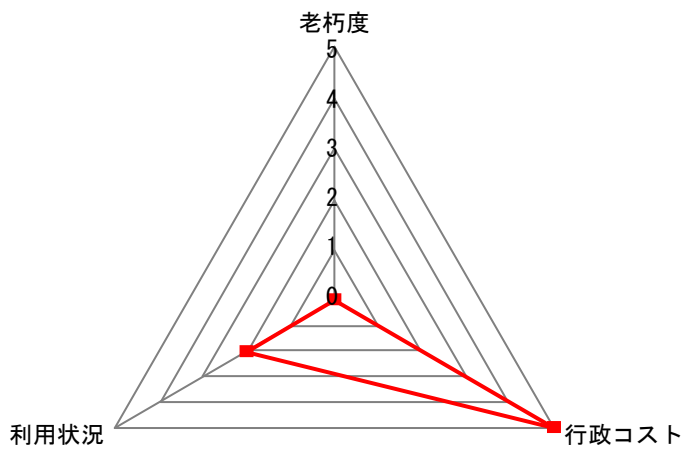
公共施設概要

H29年度

施設コード	11038	
施設分類	1. 基盤施設	施設グループ 11. その他公園

1. 施設概要				2. 施設写真			
施設データ	施設名称	旦レクリエーション広場					
	所在地	今治市旦甲452番地1					
	管理担当課	都市建設部	公園緑地課				
	施設の運営方法	直営					
	設置目的（根拠条例等）		地域住民のスポーツレクリエーションの場を提供し、良好な居住環境の確保を目的とする。 （今治市公園条例）				
建物土地データ	主体構造		階層	階建て	延床面積 (㎡)	敷地面積 (㎡)	1,986.93
	経過年数 (建設年月日)	27年 (1991/04/01)	耐用年数	年	避難場所指定の有無	無	無
	建物（施設）名	建物ごとの部屋（機能）名	主な用途		開館時間	使用料の有・無	
	公園	広場	広場		0:00 ~ 24:00	有	
	他の部屋（機能）数 :		0				
	他の建物（施設）数 :		0				
	単位 / 年度		平成27年度	平成28年度	平成29年度		
	利用件数		回 (件)				
	延べ利用人数		人	812	681	504	
	実利用人数		人				
運営コスト	収入		千円	4	4	2	
	支出		千円	245	240	234	
	行政コスト (支出-収入)		千円	241	236	232	
	1単位当たりコスト (支出/単位)	単位 (開園日数365日 (366日))	円	669	658	641	
1人当たりコスト (支出/単位)	単位 (延利用人数)	円	302	352	464		

3. 指標



指標（名）	レベル
老朽度	0
利用状況	2
行政コスト	5


指標 \ レベル	0	1	2	3	4	5
老 朽 度	古い					新しい
利 用 状 況	少ない					多い
行 政 コ ス ト	負担が大きい					負担が小さい

(備考) 空欄となっている項目については、該当するデータがない、または現在データの集計・把握をしておりません。
 なお、各項目の施設の詳細データにつきましては、施設詳細にてご確認ください。

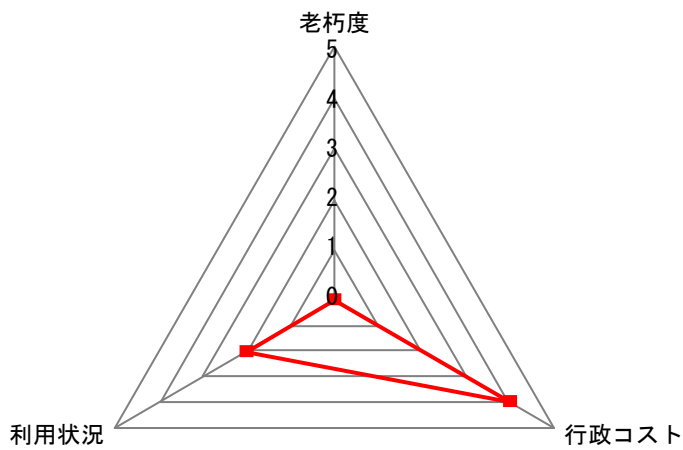
公共施設概要

H29年度

施設コード	11039		
施設分類	1. 基盤施設	施設グループ	11. その他公園

1. 施設概要					2. 施設写真				
施設データ	施設名称	町谷健康広場							
	所在地	今治市宮ヶ崎甲588番地1							
	管理担当課	都市建設部	公園緑地課						
	施設の運営方法	直営							
	設置目的(根拠条例等)								
地域住民の健康増進及びコミュニティ活動の推進を図り、良好な居住環境の確保を目的とする (今治市公園条例)									
建物土地データ	主体構造		階層	階建て	延床面積(m ²)		敷地面積(m ²)	2,221.62	
	経過年数(建設年月日)	27年(1991/04/01)	耐用年数	年	避難場所指定の有無	無	バリアフリー対応実施の有無	無	
	建物(施設)名	建物ごとの部屋(機能)名		主な用途			開館時間	使用料の有・無	
	公園	広場					0:00 ~ 24:00	有	
			他の部屋(機能)数 :		0				
		他の建物(施設)数 :		0					
利用状況	単 位 / 年 度				平成27年度	平成28年度	平成29年度		
	利 用 件 数				回(件)				
	延 べ 利 用 人 数				人	640	340	338	
	実 利 用 人 数				人				
運営コスト	収 入				千円	4	4	2	
	支 出				千円	287	290	290	
	行政コスト(支出-収入)				千円	283	286	288	
	1単位当たりコスト(支出/単位)	単位(開園日数365日(366日))		円	784	795	795		
	1人当たりコスト(支出/単位)	単位(延利用人数)		円	448	853	858		

3. 指標

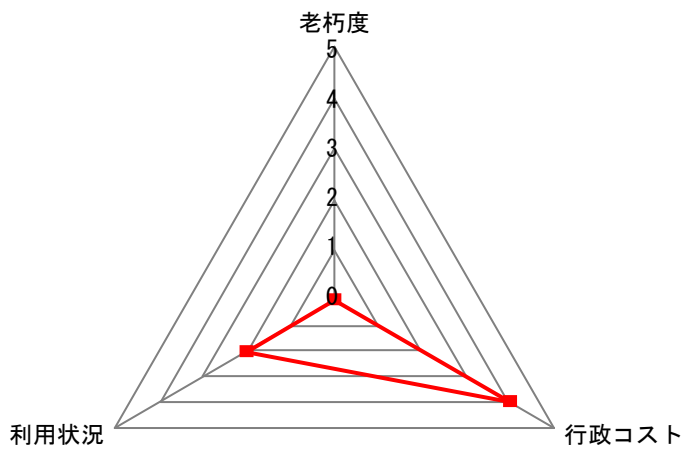


指標（名）	レベル
老朽度	0
利用状況	2
行政コスト	4

指標 \ レベル	0	1	2	3	4	5
老 朽 度	古い					新しい
利 用 状 況	少ない					多い
行 政 コ ス ト	負担が大きい					負担が小さい

(備考) 空欄となっている項目については、該当するデータがない、または現在データの集計・把握をしておりません。
 なお、各項目の施設の詳細データにつきましては、施設詳細にてご確認ください。

3. 指標



指標（名）	レベル
老朽度	0
利用状況	2
行政コスト	4

指標 \ レベル	0	1	2	3	4	5
老 朽 度	古い					新しい
利 用 状 況	少ない					多い
行 政 コ ス ト	負担が大きい					負担が小さい

(備考) 空欄となっている項目については、該当するデータがない、または現在データの集計・把握をしておりません。
 なお、各項目の施設の詳細データにつきましては、施設詳細にてご確認ください。

公共施設概要

H29年度

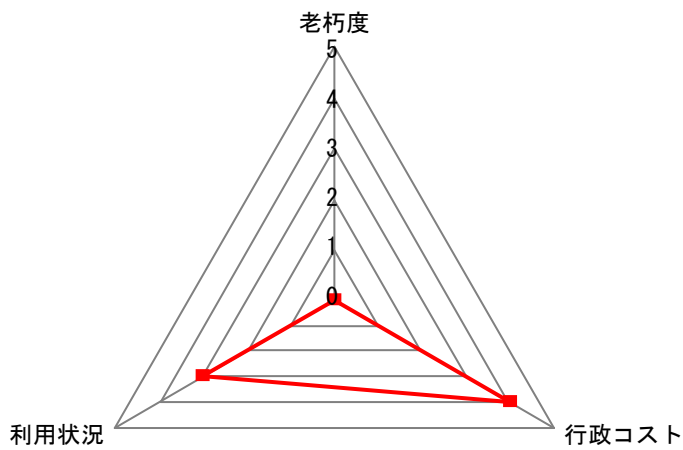
施設コード	11041	
施設分類	1. 基盤施設	施設グループ 11. その他公園

1. 施設概要		2. 施設写真
施設データ	施設名称	富田レクリエーション広場
	所在地	今治市上徳乙290番地1
	管理担当課	都市建設部 公園緑地課
	施設の運営方法	直営
	設置目的（根拠条例等）	
地域住民のスポーツレクリエーションの場を提供し、良好な居住環境の確保を目的とする。		
(今治市公園条例)		

建物土地データ	主体構造		階層	階建て	延床面積 (㎡)		敷地面積 (㎡)	2,793.37
	経過年数 (建設年月日)	24年 (1994/06/01)	耐用年数	年	避難場所指定の有無	無	バリアフリー対応実施の有無	無
	建物 (施設) 名	建物ごとの部屋 (機能) 名		主な用途		開館時間	使用料の有・無	
	公園	広場	広場			0:00 ~ 24:00	有	
	他の部屋 (機能) 数 :		0					
	他の建物 (施設) 数 :		0					

利用状況	単 位 / 年 度		平成27年度	平成28年度	平成29年度	
	利 用 件 数	回 (件)				
延 べ 利 用 人 数	人		3,817	2,527	3,511	
実 利 用 人 数	人					
運営コスト	収 入	千円	6	5	3	
	支 出	千円	508	525	512	
	行政コスト (支出-収入)		千円	502	520	509
	1単位当たりコスト (支出/単位)	単位 (開園日数365日 (366日))	円	1,388	1,438	1,403
1人当たりコスト (支出/単位)	単位 (延利用人数)	円	133	208	146	

3. 指標



指標（名）	レベル
老朽度	0
利用状況	3
行政コスト	4

指標 \ レベル	0	1	2	3	4	5
老 朽 度	古い					新しい
利 用 状 況	少ない					多い
行 政 コ ス ト	負担が大きい					負担が小さい

(備考) 空欄となっている項目については、該当するデータがない、または現在データの集計・把握をしておりません。
 なお、各項目の施設の詳細データにつきましては、施設詳細にてご確認ください。

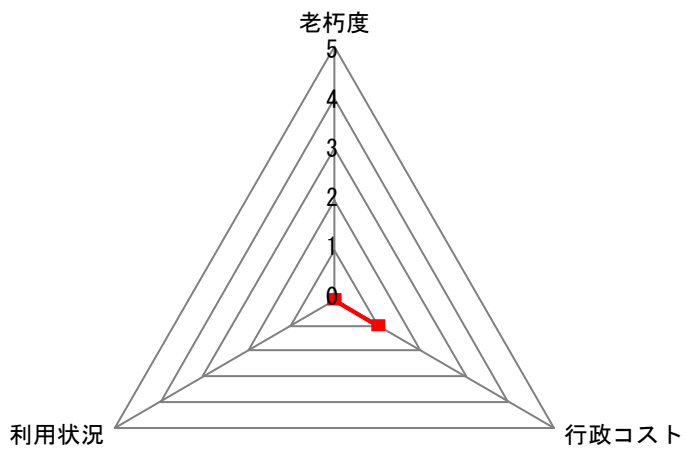
公共施設概要

H29年度

施設コード	11042		
施設分類	1. 基盤施設	施設グループ	11. その他公園

1. 施設概要					2. 施設写真			
施設データ	施設名称	馬島広場						
	所在地	今治市馬島甲1735番地						
	管理担当課	都市建設部	公園緑地課					
	施設の運営方法	直営						
	設置目的（根拠条例等）							
公園の健全な発達を図り、もって公共の福祉の増進に資することを目的とする。 (今治市公園条例)								
建物土地データ	主体構造		階層	階建て	延床面積 (㎡)		敷地面積 (㎡)	100.00
	経過年数 (建設年月日)	24年 (1994/04/01)	耐用年数	年	避難場所指定の有無	無	バリアフリー対応実施の有無	無
	建物（施設）名	建物ごとの部屋（機能）名		主な用途		開館時間	使用料の有・無	
	公園	広場		広場		0:00 ~ 24:00	有	
		遊具		遊具		0:00 ~ 24:00	無	
	他の部屋（機能）数 : 0							
	他の部屋（機能）数 :							
他の建物（施設）数 : 0								
利用状況	単 位 / 年 度				平成27年度	平成28年度	平成29年度	
	利 用 件 数				回 (件)			
	延 べ 利 用 人 数				人			
実 利 用 人 数				人				
運営コスト	収 入				千円	0	0	0
	支 出				千円	126	165	1,621
	行政コスト (支出-収入)				千円	126	165	1,621
	1単位当たりコスト (支出/単位)	単位 (開園日数365日 (366日))		円	344	452	4,441	
	1人当たりコスト (支出/単位)	単位		円				

3. 指標



指標（名）	レベル
老朽度	0
利用状況	0
行政コスト	1

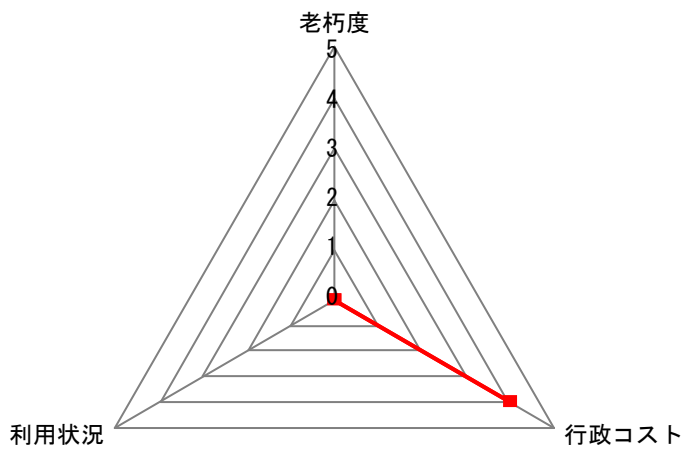
指標 \ レベル	0	1	2	3	4	5
老 朽 度	古い					新しい
利 用 状 況	少ない					多い
行 政 コ ス ト	負担が大きい					負担が小さい

(備考) 空欄となっている項目については、該当するデータがない、または現在データの集計・把握をしておりません。
 なお、各項目の施設の詳細データにつきましては、施設詳細にてご確認ください。

施設コード	11043		
施設分類	1. 基盤施設	施設グループ	11. その他公園

1. 施設概要				2. 施設写真			
施設 データ	施設名称	浅川憩いの広場					
	所在地	今治市馬越町2丁目甲241番地1地先					
	管理担当課	都市建設部	公園緑地課				
	施設の運営方法	直営					
設置目的（根拠条例等）							
公園の健全な発達を図り、もって公共の福祉の増進に資することを目的とする。							
(今治市公園条例)							
建物 土地 データ	主体構造		階層	階建て	延床面積 (㎡)	敷地面積 (㎡)	453.48
	経過年数 (建設年月日)	23年 (1995/04/01)	耐用年数	年	避難場所 指定の有無	無	無
	建物(施設)名	建物ごとの 部屋(機能)名		主な用途		開館時間	使用料の 有・無
	公園	広場	広場			0:00 ~ 24:00	有
		遊具				0:00 ~ 24:00	無
		他の部屋(機能)数 :		0			
		他の部屋(機能)数 :					
		他の建物(施設)数 :		0			
利用 状況	単 位 / 年 度			平成27年度	平成28年度	平成29年度	
	利 用 件 数			回(件)			
	延 べ 利 用 人 数			人			
	実 利 用 人 数			人			
運 営 コ ス ト	収 入			千円	1	1	1
	支 出			千円	620	621	414
	行政コスト(支出-収入)			千円	619	620	413
	1単位当たりコスト (支出/単位)	単位(開園日数365日(366日))		円	1,694	1,701	1,134
1人当たりコスト (支出/単位)	単位		円				

3. 指標



指標（名）	レベル
老朽度	0
利用状況	0
行政コスト	4


指標 \ レベル	0	1	2	3	4	5
老 朽 度	古い					新しい
利 用 状 況	少ない					多い
行 政 コ ス ト	負担が大きい					負担が小さい

(備考) 空欄となっている項目については、該当するデータがない、または現在データの集計・把握をしておりません。
 なお、各項目の施設の詳細データにつきましては、施設詳細にてご確認ください。

公共施設概要

H29年度

施設コード	11045
施設分類	1. 基盤施設
施設グループ	11. その他公園

1. 施設概要					2. 施設写真			
施設データ	施設名称	旭方公園						
	所在地	今治市高部乙17番地3						
	管理担当課	都市建設部	公園緑地課					
	施設の運営方法	直営						
	設置目的（根拠条例等）							
公園の健全な発達を図り、もって公共の福祉の増進に資することを目的とする。								
(今治市公園条例)								
建物土地データ	主体構造		階層	階建て	延床面積 (㎡)		敷地面積 (㎡)	583.00
	経過年数 (建設年月日)	13年 (2005/04/01)	耐用年数	年	避難場所指定の有無	無	バリアフリー対応実施の有無	無
	建物（施設）名	建物ごとの部屋（機能）名		主な用途		開館時間	使用料の有・無	
	公園	広場		広場		0:00 ~ 24:00	有	
	他の部屋（機能）数： 0							
	他の建物（施設）数： 0							
	利用状況							
	単 位 / 年 度					平成27年度	平成28年度	平成29年度
	利 用 件 数				回（件）			
	延 べ 利 用 人 数				人			
実 利 用 人 数				人				
収 入				千円	1	1	1	
支 出				千円	65	67	65	
行政コスト（支出-収入）				千円	64	66	64	
1単位当たりコスト（支出/単位）		単位（開園日数365日（366日））		円	178	184	178	
1人当たりコスト（支出/単位）		単位		円				
運営コスト								

3. 指標



指標（名）	レベル
老朽度	0
利用状況	0
行政コスト	5

指標 \ レベル	0	1	2	3	4	5
老 朽 度	古い					新しい
利 用 状 況	少ない					多い
行 政 コ ス ト	負担が大きい					負担が小さい

(備考) 空欄となっている項目については、該当するデータがない、または現在データの集計・把握をしておりません。
 なお、各項目の施設の詳細データにつきましては、施設詳細にてご確認ください。

公共施設概要

H29年度

施設コード	11047	
施設分類	1. 基盤施設	施設グループ 11. その他公園

1. 施設概要	2. 施設写真
---------	---------

施設データ	施設名称	東門緑地	
	所在地	今治市東門町3丁目300番地3	
	管理担当課	都市建設部	公園緑地課
	施設の運営方法	直営	
	設置目的(根拠条例等)		
公園の健全な発達を図り、もって公共の福祉の増進に資することを目的とする。			
(今治市公園条例)			



建物土地データ	主体構造		階層	階建て	延床面積 (㎡)		敷地面積 (㎡)	364.22	
	経過年数 (建設年月日)	10年 (2008/04/01)	耐用年数	年	避難場所 指定の有無	無	バリアフリー 対応実施の有無	無	
	建物(施設)名	建物ごとの 部屋(機能)名	主な用途				開館時間	使用料の有・無	
	公園	緑地					0:00 ~ 24:00	有	
		他の部屋(機能)数 : 0							
	他の建物(施設)数 : 0								

利用状況	単位 / 年度			平成27年度	平成28年度	平成29年度	
	利用件数			回(件)			
	延べ利用人数			人			
	実利用人数			人			
運営コスト	収入			千円	0	0	0
	支出			千円	280	779	262
	行政コスト(支出-収入)			千円	280	779	262
	1単位当たりコスト (支出/単位)	単位(開園日数365日(366日))		円	765	2,134	718
	1人当たりコスト (支出/単位)	単位		円			

3. 指標



指標（名）	レベル
老朽度	0
利用状況	0
行政コスト	5

指標 \ レベル	0	1	2	3	4	5
老 朽 度	古い					新しい
利 用 状 況	少ない					多い
行 政 コ ス ト	負担が大きい					負担が小さい

(備考) 空欄となっている項目については、該当するデータがない、または現在データの集計・把握をしておりません。
 なお、各項目の施設の詳細データにつきましては、施設詳細にてご確認ください。

公共施設概要

H29年度

施設コード	11048	
施設分類	1. 基盤施設	施設グループ 11. その他公園

1. 施設概要	2. 施設写真
---------	---------

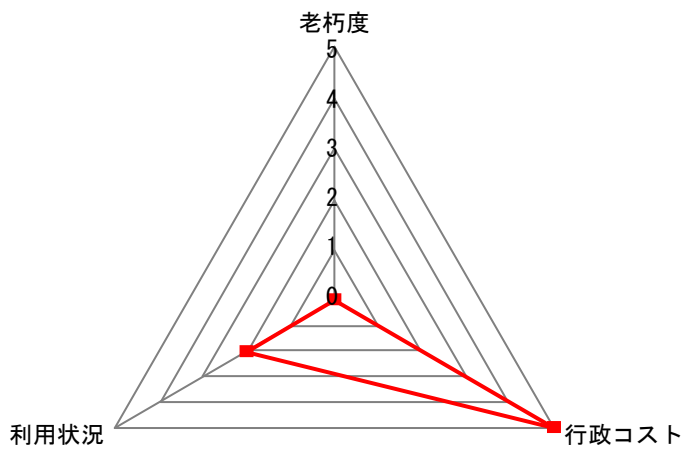
施設データ	施設名称	わかばコミュニティ運動広場	
	所在地	今治市朝倉下甲 1054 番地 1	
	管理担当課	都市建設部	公園緑地課
	施設の運営方法	直営	
	設置目的 (根拠条例等)	公園の健全な発達を図り、もって公共の福祉の増進に資することを目的とする。 (今治市公園条例)	



建物土地データ	主体構造		階層	階建て	延床面積 (m ²)		敷地面積 (m ²)	1,875.00
	経過年数 (建設年月日)	25年 (1993/04/01)	耐用年数	年	避難場所指定の有無	無	バリアフリー対応実施の有無	無
	建物 (施設) 名	建物ごとの部屋 (機能) 名		主な用途			開館時間	使用料の有・無
	公園	広場					0:00 ~ 24:00	有
		他の部屋 (機能) 数 :		0				

利用状況	単 位 / 年 度			平成27年度	平成28年度	平成29年度
	利 用 件 数		回 (件)			
	延 べ 利 用 人 数		人	1,613	1,136	1,590
運営コスト	実 利 用 人 数		人			
	収 入		千円	4	4	2
	支 出		千円	231	233	233
	行政コスト (支出-収入)		千円	227	229	231
	1単位当たりコスト (支出/単位)	単 位 (開園日数365日 (366日))	円	633	638	638
1人当たりコスト (支出/単位)	単 位 (延利用人数)	円	143	205	147	

3. 指標




指標（名）	レベル
老朽度	0
利用状況	2
行政コスト	5

指標 \ レベル	0	1	2	3	4	5
老 朽 度	古い		⇔	新しい		
利 用 状 況	少ない		⇔	多い		
行 政 コ ス ト	負担が大きい		⇔	負担が小さい		

(備考) 空欄となっている項目については、該当するデータがない、または現在データの集計・把握をしておりません。
 なお、各項目の施設の詳細データにつきましては、施設詳細にてご確認ください。

施設コード	11049
施設分類	1. 基盤施設
施設グループ	11. その他公園

1. 施設概要		2. 施設写真	
施設データ	施設名称	笠松団地1号公園	
	所在地	今治市朝倉上甲2442番地49	
	管理担当課	都市建設部	公園緑地課
	施設の運営方法	直営	
		設置目的(根拠条例等)	
	公園の健全な発達を図り、もって公共の福祉の増進に資することを目的とする。		
	(今治市公園条例)		

建物土地データ	主体構造		階層	階建て	延床面積 (m ²)		敷地面積 (m ²)	251.48
	経過年数 (建設年月日)	33年 (1985/04/01)	耐用年数	年	避難場所指定の有無	無	バリアフリー対応実施の有無	無
	建物(施設)名	建物ごとの部屋(機能)名		主な用途			開館時間	使用料の有・無
	公園	広場		-			0:00 ~ 24:00	有
		遊具					0:00 ~ 24:00	無
			他の部屋(機能)数 : 0					
			他の部屋(機能)数 :					
			他の建物(施設)数 : 0					

利用状況	単位 / 年度			平成27年度	平成28年度	平成29年度	
		利用件数	回(件)				
	延べ利用人数	人					
	実利用人数	人					
運営コスト		収入	千円	0	0	0	
		支出	千円	0	0	0	
		行政コスト(支出-収入)	千円	0	0	0	
		1単位当たりコスト(支出/単位)	単位(開園日数365日(366日))	円	0	0	0
		1人当たりコスト(支出/単位)	単位	円			

3. 指標




指標（名）	レベル
老朽度	0
利用状況	0
行政コスト	5

指標 \ レベル	0	1	2	3	4	5
老 朽 度	古い					新しい
利 用 状 況	少ない					多い
行 政 コ ス ト	負担が大きい					負担が小さい

(備考) 空欄となっている項目については、該当するデータがない、または現在データの集計・把握をしておりません。
 なお、各項目の施設の詳細データにつきましては、施設詳細にてご確認ください。

施設コード	11050
施設分類	1. 基盤施設
施設グループ	11. その他公園

1. 施設概要				2. 施設写真				
施設データ	施設名称	笠松団地2号公園						
	所在地	今治市朝倉上甲2442番地107						
	管理担当課	都市建設部	公園緑地課					
	施設の運営方法	直営						
建物土地データ	設置目的(根拠条例等)							
	公園の健全な発達を図り、もつて公共の福祉の増進に資することを目的とする。							
	(今治市公園条例)							
	主体構造		階層	階建て	延床面積(m ²)	敷地面積(m ²)	1,055.28	
	経過年数(建設年月日)	33年(1985/04/01)	耐用年数	年	避難場所指定の有無	無	バリアフリー対応実施の有無	無
	建物(施設)名	建物ごとの部屋(機能)名		主な用途		開館時間	使用料の有・無	
	公園	広場				0:00 ~ 24:00	有	
		遊具				0:00 ~ 24:00	無	
			他の部屋(機能)数 : 0					
		他の部屋(機能)数 :						
		他の建物(施設)数 : 0						
利用状況	単 位 / 年 度			平成27年度	平成28年度	平成29年度		
	利 用 件 数			回(件)				
	延 べ 利 用 人 数			人				
実 利 用 人 数			人					
運営コスト	収 入			千円	0	0	0	
	支 出			千円	0	0	0	
	行政コスト(支出-収入)			千円	0	0	0	
	1単位当たりコスト(支出/単位)	単位(開園日数365日(366日))		円	0	0	0	
	1人当たりコスト(支出/単位)	単位		円				

3. 指標



指標（名）	レベル
老朽度	0
利用状況	0
行政コスト	5


指標 \ レベル	0	1	2	3	4	5
老 朽 度	古い					新しい
利 用 状 況	少ない					多い
行 政 コ ス ト	負担が大きい					負担が小さい

(備考) 空欄となっている項目については、該当するデータがない、または現在データの集計・把握をしておりません。
 なお、各項目の施設の詳細データにつきましては、施設詳細にてご確認ください。

公共施設概要

H29年度

施設コード	11051	
施設分類	1. 基盤施設	施設グループ 11. その他公園

1. 施設概要				2. 施設写真			
施設データ	施設名称	笠松団地 1号緑地					
	所在地	今治市朝倉上甲 2 4 4 2 番地 1 0					
	管理担当課	都市建設部	公園緑地課				
	施設の運営方法	直営					
	設置目的（根拠条例等）						
公園の健全な発達を図り、もって公共の福祉の増進に資することを目的とする。							
(今治市公園条例)							
建物土地データ	主体構造		階層	階建て	延床面積 (㎡)	敷地面積 (㎡)	411.61
	経過年数 (建設年月日)	33年 (1985/04/01)	耐用年数	年	避難場所指定の有無	無	無
	建物 (施設) 名	建物ごとの部屋 (機能) 名	主な用途			開館時間	使用料の有・無
	公園	広場				0:00 ~ 24:00	有
			他の部屋 (機能) 数 : 0				
			他の部屋 (機能) 数 :				
		他の建物 (施設) 数 : 0					
利用状況	単 位 / 年 度			平成27年度	平成28年度	平成29年度	
	利 用 件 数			回 (件)			
	延 べ 利 用 人 数			人			
	実 利 用 人 数			人			
運営コスト	収 入			千円	0	0	
	支 出			千円	0	0	
	行政コスト (支出-収入)			千円	0	0	
	1単位当たりコスト (支出/単位)	単位 (開園日数365日 (366日))		円	0	0	
1人当たりコスト (支出/単位)	単位		円				

3. 指標



指標（名）	レベル
老朽度	0
利用状況	0
行政コスト	5

指標 \ レベル	0	1	2	3	4	5
老 朽 度	古い					新しい
利 用 状 況	少ない					多い
行 政 コ ス ト	負担が大きい					負担が小さい

(備考) 空欄となっている項目については、該当するデータがない、または現在データの集計・把握をしておりません。
 なお、各項目の施設の詳細データにつきましては、施設詳細にてご確認ください。

公共施設概要

H29年度

施設コード	11052	
施設分類	1. 基盤施設	施設グループ 11. その他公園

1. 施設概要		2. 施設写真
施設名称	笠松団地2号緑地	
所在地	今治市朝倉上甲2442番地23	
管理担当課	都市建設部 公園緑地課	
施設の運営方法	直営	
設置目的(根拠条例等)		
公園の健全な発達を図り、もって公共の福祉の増進に資することを目的とする。 (今治市公園条例)		

建物土地データ	主体構造	階層	階建て	延床面積 (㎡)		敷地面積 (㎡)	89.14	
	経過年数 (建設年月日)	33年 (1985/04/01)	耐用年数	年	避難場所指定の有無	無	バリアフリー対応実施の有無	無
	建物(施設)名	建物ごとの部屋(機能)名	主な用途			開館時間	使用料の有・無	
公園	広場				0:00 ~ 24:00	有		
		他の部屋(機能)数 : 0						
		他の部屋(機能)数 :						
		他の建物(施設)数 : 0						

利用状況	単位 / 年度		平成27年度	平成28年度	平成29年度	
	利用件数	回(件)				
	延べ利用人数	人				
実利用人数	人					
運営コスト	収入	千円	0	0	0	
	支出	千円	0	0	0	
	行政コスト(支出-収入)		千円	0	0	0
	1単位当たりコスト(支出/単位)	単位 (開園日数365日(366日))	円	0	0	0
	1人当たりコスト(支出/単位)	単位	円			

3. 指標



指標（名）	レベル
老朽度	0
利用状況	0
行政コスト	5

指標 \ レベル	0	1	2	3	4	5
老 朽 度	古い					新しい
利 用 状 況	少ない					多い
行 政 コ ス ト	負担が大きい					負担が小さい

(備考) 空欄となっている項目については、該当するデータがない、または現在データの集計・把握をしておりません。
 なお、各項目の施設の詳細データにつきましては、施設詳細にてご確認ください。

公共施設概要

H29年度

施設コード	11053	
施設分類	1. 基盤施設	施設グループ 11. その他公園

1. 施設概要				2. 施設写真			
施設データ	施設名称	緑ヶ丘団地公園					
	所在地	今治市朝倉北甲633番地96					
	管理担当課	都市建設部	公園緑地課				
	施設の運営方法	直営					
	設置目的（根拠条例等）		公園の健全な発達を図り、もって公共の福祉の増進に資することを目的とする。 (今治市公園条例)				
建物土地データ	主体構造		階層	階建て	延床面積 (㎡)	敷地面積 (㎡)	1,001.40
	経過年数 (建設年月日)	27年 (1991/04/01)	耐用年数	年	避難場所指定の有無	無	無
	建物（施設）名	建物ごとの部屋（機能）名	主な用途		開館時間	使用料の有・無	
	公園	広場			0:00 ~ 24:00	有	
		遊具			0:00 ~ 24:00	無	
			他の部屋（機能）数 : 0				
		他の建物（施設）数 : 0					
利用状況	単 位 / 年 度			平成27年度	平成28年度	平成29年度	
	利 用 件 数			回 (件)			
	延 べ 利 用 人 数			人			
	実 利 用 人 数			人			
運営コスト	収 入			千円	0	0	
	支 出			千円	130	162	
	行政コスト (支出-収入)			千円	130	162	
	1単位当たりコスト (支出/単位)	単位 (開園日数365日 (366日))		円	355	444	
1人当たりコスト (支出/単位)	単位		円				

3. 指標



指標（名）	レベル
老朽度	0
利用状況	0
行政コスト	5


指標 \ レベル	0	1	2	3	4	5
老 朽 度	古い					新しい
利 用 状 況	少ない					多い
行 政 コ ス ト	負担が大きい					負担が小さい

(備考) 空欄となっている項目については、該当するデータがない、または現在データの集計・把握をしておりません。
 なお、各項目の施設の詳細データにつきましては、施設詳細にてご確認ください。

公共施設概要

H29年度

施設コード	11054		
施設分類	1. 基盤施設	施設グループ	11. その他公園

1. 施設概要					2. 施設写真				
施設データ	施設名称	緑ヶ丘団地1号緑地							
	所在地	今治市朝倉北甲633番地6							
	管理担当課	都市建設部	公園緑地課						
	施設の運営方法	直営							
建物土地データ	設置目的（根拠条例等）								
	公園の健全な発達を図り、もって公共の福祉の増進に資することを目的とする。								
	(今治市公園条例)								
主体構造		階層	階建て	延床面積 (㎡)		敷地面積 (㎡)	300.00		
経過年数 (建設年月日)	27年 (1991/04/01)	耐用年数	年	避難場所指定の有無	無	バリアフリー対応実施の有無	無		
建物（施設）名	建物ごとの部屋（機能）名	主な用途				開館時間	使用料の有・無		
公園	広場					0:00 ~ 24:00	有		
		他の部屋（機能）数： 0							
		他の部屋（機能）数：							
		他の建物（施設）数： 0							
利用状況	単 位 / 年 度				平成27年度	平成28年度	平成29年度		
	利 用 件 数				回（件）				
	延 べ 利 用 人 数				人				
	実 利 用 人 数				人				
運営コスト	収 入				千円	0	0		
	支 出				千円	0	0		
	行政コスト（支出-収入）				千円	0	0		
	1単位当たりコスト（支出/単位）	単位（開園日数365日（366日））			円	0	0		
1人当たりコスト（支出/単位）	単位			円					

3. 指標



指標（名）	レベル
老朽度	0
利用状況	0
行政コスト	5


指標 \ レベル	0	1	2	3	4	5
老 朽 度	古い					新しい
利 用 状 況	少ない					多い
行 政 コ ス ト	負担が大きい					負担が小さい

(備考) 空欄となっている項目については、該当するデータがない、または現在データの集計・把握をしておりません。
 なお、各項目の施設の詳細データにつきましては、施設詳細にてご確認ください。

公共施設概要

H29年度

施設コード	11055	
施設分類	1. 基盤施設	施設グループ 11. その他公園

1. 施設概要				2. 施設写真			
施設データ	施設名称	緑ヶ丘団地2号緑地					
	所在地	今治市朝倉北甲633番地46					
	管理担当課	都市建設部	公園緑地課				
	施設の運営方法	直営					
	設置目的（根拠条例等）						
	公園の健全な発達を図り、もって公共の福祉の増進に資することを目的とする。 (今治市公園条例)						
建物土地データ	主体構造		階層	階建て	延床面積 (㎡)	敷地面積 (㎡)	314.50
	経過年数 (建設年月日)	27年 (1991/04/01)	耐用年数	年	避難場所指定の有無	無	無
	建物（施設）名	建物ごとの部屋（機能）名		主な用途		開館時間	使用料の有・無
	公園	広場				0:00 ~ 24:00	有
		他の部屋（機能）数：		0			
		他の建物（施設）数：		0			
利用状況	単 位 / 年 度				平成27年度	平成28年度	平成29年度
	利 用 件 数			回 (件)			
	延 べ 利 用 人 数			人			
実 利 用 人 数			人				
運営コスト	収 入			千円	0	0	0
	支 出			千円	0	0	0
	行政コスト (支出-収入)			千円	0	0	0
	1単位当たりコスト (支出/単位)	単位 (開園日数365日 (366日))		円	0	0	0
1人当たりコスト (支出/単位)	単位		円				

3. 指標



指標（名）	レベル
老朽度	0
利用状況	0
行政コスト	5


指標 \ レベル	0	1	2	3	4	5
老 朽 度	古い					新しい
利 用 状 況	少ない					多い
行 政 コ ス ト	負担が大きい					負担が小さい

(備考) 空欄となっている項目については、該当するデータがない、または現在データの集計・把握をしておりません。
 なお、各項目の施設の詳細データにつきましては、施設詳細にてご確認ください。

公共施設概要

H29年度

施設コード	11056	
施設分類	1. 基盤施設	施設グループ 11. その他公園

1. 施設概要				2. 施設写真			
施設データ	施設名称	高野農村公園					
	所在地	今治市玉川町高野甲2番地1					
	管理担当課	都市建設部	公園緑地課				
	施設の運営方法	直営					
	設置目的（根拠条例等）						
公園の健全な発達を図り、もって公共の福祉の増進に資することを目的とする。							
(今治市公園条例)							
建物土地データ	主体構造		階層	階建て	延床面積 (㎡)	敷地面積 (㎡)	1,710.00
	経過年数 (建設年月日)	19年 (1999/04/01)	耐用年数	年	避難場所指定の有無	無	無
	建物（施設）名	建物ごとの部屋（機能）名	主な用途			開館時間	使用料の有・無
	公園	広場				0:00 ~ 24:00	有
			他の部屋（機能）数 : 0				
			他の部屋（機能）数 :				
			他の建物（施設）数 : 0				
利用状況	単 位 / 年 度			平成27年度	平成28年度	平成29年度	
	利 用 件 数			回 (件)			
	延 べ 利 用 人 数			人			
	実 利 用 人 数			人			
運営コスト	収 入			千円	4	3	2
	支 出			千円	0	0	0
	行政コスト (支出-収入)			千円	-4	-3	-2
	1単位当たりコスト (支出/単位)	単位 (開園日数365日 (366日))		円	0	0	0
	1人当たりコスト (支出/単位)	単位		円			

3. 指標




指標（名）	レベル
老朽度	0
利用状況	0
行政コスト	5

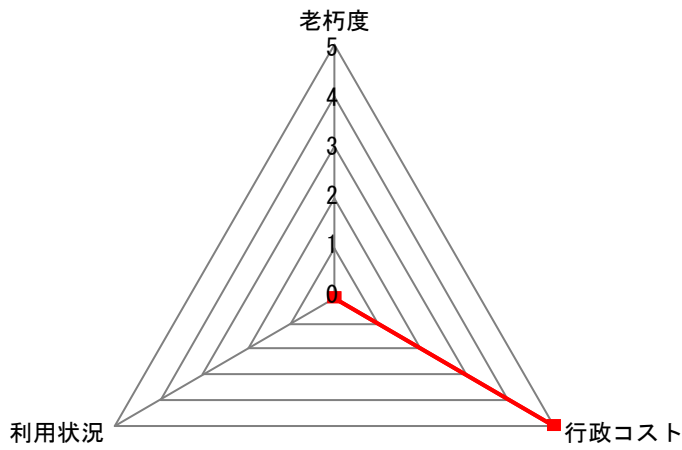
指標 \ レベル	0	1	2	3	4	5
老 朽 度	古い					新しい
利 用 状 況	少ない					多い
行 政 コ ス ト	負担が大きい					負担が小さい

(備考) 空欄となっている項目については、該当するデータがない、または現在データの集計・把握をしておりません。
 なお、各項目の施設の詳細データにつきましては、施設詳細にてご確認ください。

施設コード	11057		
施設分類	1. 基盤施設	施設グループ	11. その他公園

1. 施設概要				2. 施設写真				
施設データ	施設名称	長谷団地内公園A						
	所在地	今治市玉川町長谷甲950番地33						
	管理担当課	都市建設部	公園緑地課					
	施設の運営方法	直営						
	設置目的（根拠条例等）							
	公園の健全な発達を図り、もって公共の福祉の増進に資することを目的とする。							
	（今治市公園条例）							
建物土地データ	主体構造		階層	階建て	延床面積 (m ²)		敷地面積 (m ²)	251.76
	経過年数 (建設年月日)	16年 (2002/03/27)	耐用年数	年	避難場所指定の有無	無	バリアフリー対応実施の有無	無
	建物（施設）名	建物ごとの部屋（機能）名		主な用途			開館時間	使用料の有・無
	公園	広場					0:00 ~ 24:00	有
		遊具					0:00 ~ 24:00	無
利用状況	単位 / 年度				平成27年度	平成28年度	平成29年度	
	利用件数				回 (件)			
	延べ利用人数				人			
	実利用人数				人			
	収入				千円	0	0	0
	支出				千円	0	0	0
	行政コスト (支出-収入)				千円	0	0	0
運営コスト	1単位当たりコスト (支出/単位)	単位 (開園日数365日 (366日))	円	0	0	0		
	1人当たりコスト (支出/単位)	単位	円					

3. 指標



指標（名）	レベル
老朽度	0
利用状況	0
行政コスト	5

指標 \ レベル	0	1	2	3	4	5
老 朽 度	古い					新しい
利 用 状 況	少ない					多い
行 政 コ ス ト	負担が大きい					負担が小さい

(備考) 空欄となっている項目については、該当するデータがない、または現在データの集計・把握をしておりません。
 なお、各項目の施設の詳細データにつきましては、施設詳細にてご確認ください。

公共施設概要

H29年度

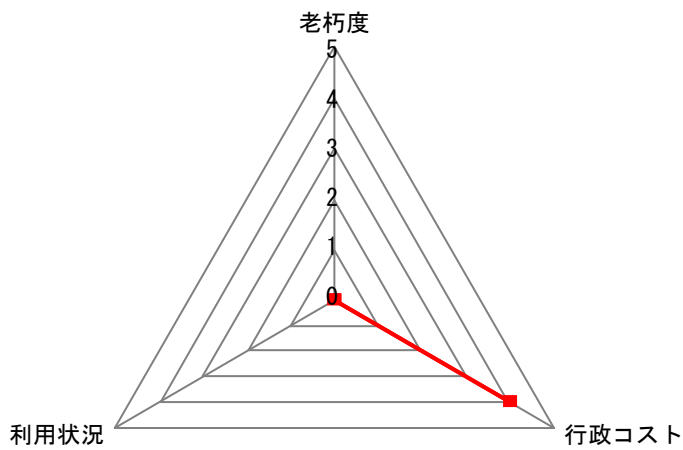
施設コード	11060	
施設分類	1. 基盤施設	施設グループ 11. その他公園

1. 施設概要		2. 施設写真
施設データ	施設名称	鴨部児童遊園地
	所在地	今治市玉川町別所甲2番地2地先
	管理担当課	都市建設部 公園緑地課
	施設の運営方法	直営
	設置目的（根拠条例等）	
公園の健全な発達を図り、もって公共の福祉の増進に資することを目的とする。 （今治市公園条例）		

建物土地データ	主体構造	階層	階建て	延床面積 (㎡)	敷地面積 (㎡)	911.05	
	経過年数 (建設年月日)	42年 (1976/03/16)	耐用年数	年	避難場所指定の有無	無	無
	建物（施設）名	建物ごとの部屋（機能）名	主な用途			開館時間	使用料の有・無
	公園	広場	広場			0:00 ~ 24:00	有
遊具					0:00 ~ 24:00	無	
		他の部屋（機能）数： 0					
		他の部屋（機能）数：					
		他の建物（施設）数： 0					

利用状況	単位 / 年度		平成27年度	平成28年度	平成29年度	
	利用件数		回（件）			
	延べ利用人数		人			
実利用人数		人				
運営コスト	収入		千円	0	2	1
	支出		千円	11	10	351
	行政コスト（支出-収入）		千円	11	8	350
	1単位当たりコスト（支出/単位）	単位（開園日数365日（366日））	円	30	27	962
1人当たりコスト（支出/単位）		単位	円			

3. 指標



指標（名）	レベル
老朽度	0
利用状況	0
行政コスト	4


指標 \ レベル	0	1	2	3	4	5
老 朽 度	古い					新しい
利 用 状 況	少ない					多い
行 政 コ ス ト	負担が大きい					負担が小さい

(備考) 空欄となっている項目については、該当するデータがない、または現在データの集計・把握をしておりません。
 なお、各項目の施設の詳細データにつきましては、施設詳細にてご確認ください。

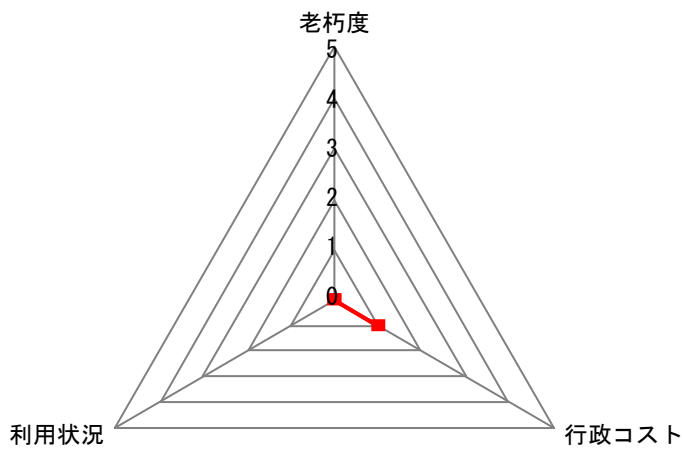
公共施設概要

H29年度

施設コード	11061	
施設分類	1. 基盤施設	施設グループ 11. その他公園

1. 施設概要				2. 施設写真			
施設データ	施設名称	めぐり公園					
	所在地	今治市波方町波方乙567番地1					
	管理担当課	都市建設部	公園緑地課				
	施設の運営方法	直営					
	設置目的（根拠条例等）						
公園の健全な発達を図り、もって公共の福祉の増進に資することを目的とする。							
(今治市公園条例)							
建物土地データ	主体構造		階層	階建て	延床面積 (㎡)	敷地面積 (㎡)	7,234.00
	経過年数 (建設年月日)	37年 (1981/04/01)	耐用年数	年	避難場所指定の有無	無	無
	建物（施設）名	建物ごとの部屋（機能）名	主な用途		開館時間	使用料の有・無	
	公園	広場	グラウンド		0:00 ~ 24:00	有	
		便所	便所		0:00 ~ 24:00	無	
		他の部屋（機能）数： 0					
		他の部屋（機能）数：					
他の建物（施設）数： 0							
利用状況	単 位 / 年 度			平成27年度	平成28年度	平成29年度	
	利 用 件 数			回（件）			
	延 べ 利 用 人 数			人			
	実 利 用 人 数			人			
運営コスト	収 入			千円	16	14	8
	支 出			千円	972	936	1,403
	行政コスト（支出-収入）			千円	956	922	1,395
	1単位当たりコスト（支出/単位）	単位（開園日数365日（366日））		円	2,656	2,564	3,844
	1人当たりコスト（支出/単位）	単位		円			

3. 指標



指標（名）	レベル
老朽度	0
利用状況	0
行政コスト	1


指標 \ レベル	0	1	2	3	4	5
老 朽 度	古い					新しい
利 用 状 況	少ない					多い
行 政 コ ス ト	負担が大きい					負担が小さい

(備考) 空欄となっている項目については、該当するデータがない、または現在データの集計・把握をしておりません。
 なお、各項目の施設の詳細データにつきましては、施設詳細にてご確認ください。

公共施設概要

H29年度

施設コード	11062	
施設分類	1. 基盤施設	施設グループ 11. その他公園

1. 施設概要				2. 施設写真			
施設データ	施設名称	波方農村公園					
	所在地	今治市波方町波方乙909番地4					
	管理担当課	都市建設部	公園緑地課				
	施設の運営方法	直営					
	設置目的（根拠条例等）		公園の健全な発達を図り、もって公共の福祉の増進に資することを目的とする。 (今治市公園条例)				
建物土地データ	主体構造		階層	階建て	延床面積 (㎡)	敷地面積 (㎡)	580.27
	経過年数 (建設年月日)	17年 (2001/04/01)	耐用年数	年	避難場所指定の有無	無	無
	建物（施設）名	建物ごとの部屋（機能）名	主な用途		開館時間	使用料の有・無	
	公園	広場			0:00 ~ 24:00	有	
	他の部屋（機能）数 :		0				
	他の建物（施設）数 :		0				
	単位 / 年度		平成27年度	平成28年度	平成29年度		
	利用件数		回 (件)				
	延べ利用人数		人				
	実利用人数		人				
収入		千円	1	1	1		
支出		千円	0	0	0		
行政コスト (支出-収入)		千円	-1	-1	-1		
1単位当たりコスト (支出/単位)	単位 (開園日数365日 (366日))	円	0	0	0		
1人当たりコスト (支出/単位)	単位	円					
運営コスト							

3. 指標



指標（名）	レベル
老朽度	0
利用状況	0
行政コスト	5

指標 \ レベル	0	1	2	3	4	5
老 朽 度	古い					新しい
利 用 状 況	少ない					多い
行 政 コ ス ト	負担が大きい					負担が小さい

(備考) 空欄となっている項目については、該当するデータがない、または現在データの集計・把握をしておりません。
 なお、各項目の施設の詳細データにつきましては、施設詳細にてご確認ください。

公共施設概要

H29年度

施設コード	11063	
施設分類	1. 基盤施設	施設グループ 11. その他公園

1. 施設概要	2. 施設写真
---------	---------

施設データ	施設名称	岡海岸公園	
	所在地	今治市波方町岡甲257番地5	
	管理担当課	都市建設部	公園緑地課
	施設の運営方法	直営	
	設置目的（根拠条例等）		
公園の健全な発達を図り、もって公共の福祉の増進に資することを目的とする。			
（今治市公園条例）			



建物土地データ	主体構造		階層	階建て	延床面積 (㎡)		敷地面積 (㎡)	784.94
	経過年数 (建設年月日)	21年 (1997/07/31)	耐用年数	年	避難場所指定の有無	無	バリアフリー対応実施の有無	無
	建物 (施設) 名	建物ごとの部屋 (機能) 名		主な用途			開館時間	使用料の有・無
	公園	広場					0:00 ~ 24:00	有
		遊具					0:00 ~ 24:00	無
		他の部屋 (機能) 数 :		0				

利用状況	単 位 / 年 度				平成27年度	平成28年度	平成29年度	
	利 用 件 数				回 (件)			
	延 べ 利 用 人 数				人			
実 利 用 人 数				人				
運営コスト	収 入				千円	2	1	1
	支 出				千円	86	78	127
	行政コスト (支出-収入)				千円	84	77	126
	1単位当たりコスト (支出/単位)	単 位 (開園日数365日 (366日))		円	235	214	348	
	1人当たりコスト (支出/単位)	単 位		円				

3. 指標



指標（名）	レベル
老朽度	0
利用状況	0
行政コスト	5


指標 \ レベル	0	1	2	3	4	5
老 朽 度	古い					新しい
利 用 状 況	少ない					多い
行 政 コ ス ト	負担が大きい					負担が小さい

(備考) 空欄となっている項目については、該当するデータがない、または現在データの集計・把握をしておりません。
 なお、各項目の施設の詳細データにつきましては、施設詳細にてご確認ください。

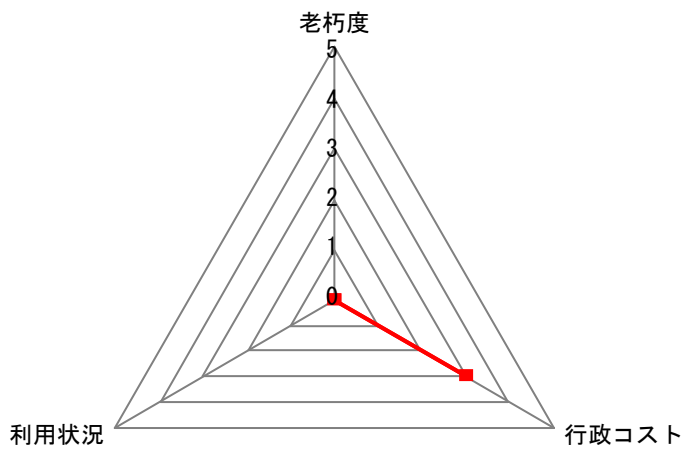
公共施設概要

H29年度

施設コード	11064	
施設分類	1. 基盤施設	施設グループ 11. その他公園

1. 施設概要				2. 施設写真			
施設データ	施設名称	大西駅前広場					
	所在地	今治市大西町新町甲454番地9					
	管理担当課	都市建設部	公園緑地課				
	施設の運営方法	直営					
	設置目的（根拠条例等）						
公園の健全な発達を図り、もって公共の福祉の増進に資することを目的とする。							
(今治市公園条例)							
建物土地データ	主体構造		階層	階建て	延床面積 (㎡)	敷地面積 (㎡)	983.00
	経過年数 (建設年月日)	26年 (1992/04/01)	耐用年数	年	避難場所指定の有無	無	無
	建物 (施設) 名	建物ごとの部屋 (機能) 名	主な用途			開館時間	使用料の有・無
	公園	広場				0:00 ~ 24:00	有
		遊具				0:00 ~ 24:00	無
			他の部屋 (機能) 数 : 0				
		他の建物 (施設) 数 : 0					
利用状況	単 位 / 年 度			平成27年度	平成28年度	平成29年度	
	利 用 件 数			回 (件)			
	延 べ 利 用 人 数			人			
	実 利 用 人 数			人			
運営コスト	収 入			千円	2	2	
	支 出			千円	653	817	
	行政コスト (支出-収入)			千円	651	815	
	1単位当たりコスト (支出/単位)	単位 (開園日数365日 (366日))	円	1,784	2,238	1,567	
1人当たりコスト (支出/単位)	単位	円					

3. 指標



指標（名）	レベル
老朽度	0
利用状況	0
行政コスト	3

指標 \ レベル	0	1	2	3	4	5
老 朽 度	古い					新しい
利 用 状 況	少ない					多い
行 政 コ ス ト	負担が大きい					負担が小さい

(備考) 空欄となっている項目については、該当するデータがない、または現在データの集計・把握をしておりません。
 なお、各項目の施設の詳細データにつきましては、施設詳細にてご確認ください。

公共施設概要

H29年度

施設コード	11065	
施設分類	1. 基盤施設	施設グループ 11. その他公園

1. 施設概要				2. 施設写真					
施設データ	施設名称	奥之内団地児童遊園地							
	所在地	今治市大西町脇甲493番地3							
	管理担当課	都市建設部	公園緑地課						
	施設の運営方法	直営							
	設置目的（根拠条例等）								
公園の健全な発達を図り、もって公共の福祉の増進に資することを目的とする。 (今治市公園条例)									
建物土地データ	主体構造		階層	階建て	延床面積 (㎡)		敷地面積 (㎡)	163.36	
	経過年数 (建設年月日)	46年 (1972/04/01)	耐用年数	年	避難場所指定の有無	無	バリアフリー対応実施の有無	無	
	建物（施設）名	建物ごとの部屋（機能）名		主な用途			開館時間	使用料の有・無	
	公園	広場					0:00 ~ 24:00	有	
		遊具					0:00 ~ 24:00	無	
	他の部屋（機能）数：				0				
	他の建物（施設）数：				0				
利用状況	単 位 / 年 度				平成27年度	平成28年度	平成29年度		
	利 用 件 数				回（件）				
	延 べ 利 用 人 数				人				
	実 利 用 人 数				人				
運営コスト	収 入				千円	0	0	0	
	支 出				千円	23	23	25	
	行政コスト（支出-収入）				千円	23	23	25	
	1単位当たりコスト（支出/単位）	単位（開園日数365日（366日））			円	63	63	68	
1人当たりコスト（支出/単位）	単位			円					

3. 指標



指標（名）	レベル
老朽度	0
利用状況	0
行政コスト	5

指標 \ レベル	0	1	2	3	4	5
老 朽 度	古い					新しい
利 用 状 況	少ない					多い
行 政 コ ス ト	負担が大きい					負担が小さい

(備考) 空欄となっている項目については、該当するデータがない、または現在データの集計・把握をしておりません。
 なお、各項目の施設の詳細データにつきましては、施設詳細にてご確認ください。

公共施設概要

H29年度

施設コード	11066
施設分類	1. 基盤施設
施設グループ	11. その他公園

1. 施設概要	2. 施設写真
---------	---------

施設データ	施設名称	衣黒団地児童遊園地		
	所在地	今治市大西町宮脇甲73番地38		
	管理担当課	都市建設部	公園緑地課	
	施設の運営方法	直営		
	設置目的 (根拠条例等)	公園の健全な発達を図り、もって公共の福祉の増進に資することを目的とする。 (今治市公園条例)		



建物土地データ	主体構造		階層	階建て	延床面積 (㎡)		敷地面積 (㎡)	661.00
	経過年数 (建設年月日)	46年 (1972/04/01)	耐用年数	年	避難場所指定の有無	無	バリアフリー対応実施の有無	無
	建物 (施設) 名	建物ごとの部屋 (機能) 名		主な用途		開館時間	使用料の有・無	
	公園	広場				0:00 ~ 24:00	有	
		遊具				0:00 ~ 24:00	無	
	他の部屋 (機能) 数 : 0							
	他の建物 (施設) 数 : 0							

利用状況	単 位 / 年 度			平成27年度	平成28年度	平成29年度
	利 用 件 数			回 (件)		
	延 べ 利 用 人 数			人		
運営コスト	実 利 用 人 数			人		
	収 入			千円	1	1
	支 出			千円	0	28
	行政コスト (支出-収入)			千円	-1	27
	1単位当たりコスト (支出/単位)			単位 (開園日数365日 (366日))	円	0
1人当たりコスト (支出/単位)			単位	円		0

3. 指標



指標（名）	レベル
老朽度	0
利用状況	0
行政コスト	5


指標 \ レベル	0	1	2	3	4	5
老 朽 度	古い					新しい
利 用 状 況	少ない					多い
行 政 コ ス ト	負担が大きい					負担が小さい

(備考) 空欄となっている項目については、該当するデータがない、または現在データの集計・把握をしておりません。
 なお、各項目の施設の詳細データにつきましては、施設詳細にてご確認ください。

公共施設概要

H29年度

施設コード	11067
施設分類	1. 基盤施設
施設グループ	11. その他公園

1. 施設概要					2. 施設写真			
施設データ	施設名称	若狭団地児童遊園地						
	所在地	今治市大西町九王甲2256番地64						
	管理担当課	都市建設部	公園緑地課					
	施設の運営方法	直営						
	設置目的（根拠条例等）							
公園の健全な発達を図り、もって公共の福祉の増進に資することを目的とする。 (今治市公園条例)								
建物土地データ	主体構造		階層	階建て	延床面積 (㎡)	敷地面積 (㎡)	332.48	
	経過年数 (建設年月日)	(年)	耐用年数	年	避難場所指定の有無	無	無	
	建物（施設）名	建物ごとの部屋（機能）名		主な用途			開館時間	使用料の有・無
	公園	広場					0:00 ~ 24:00	有
		遊具					0:00 ~ 24:00	無
		他の部屋（機能）数 : 0						
	他の建物（施設）数 : 0							
	利用状況	単位 / 年度				平成27年度	平成28年度	平成29年度
		利用件数				回(件)		
		延べ利用人数				人		
実利用人数				人				
収入				千円	1	1	0	
支出				千円	0	0	0	
行政コスト（支出-収入）				千円	-1	-1	0	
運営コスト	1単位当たりコスト (支出/単位)	単位 (開園日数365日(366日))		円	0	0	0	
	1人当たりコスト (支出/単位)	単位		円				

3. 指標



指標（名）	レベル
老朽度	0
利用状況	0
行政コスト	5

指標 \ レベル	0	1	2	3	4	5
老 朽 度	古い					新しい
利 用 状 況	少ない					多い
行 政 コ ス ト	負担が大きい					負担が小さい

(備考) 空欄となっている項目については、該当するデータがない、または現在データの集計・把握をしておりません。
 なお、各項目の施設の詳細データにつきましては、施設詳細にてご確認ください。

公共施設概要

H29年度

施設コード	11068		
施設分類	1. 基盤施設	施設グループ	11. その他公園

1. 施設概要

施設 データ	施設名称	星浦団地児童遊園地		
	所在地	今治市大西町星浦甲58番地1		
	管理担当課	都市建設部	公園緑地課	
	施設の運営方法	直営		
	設置目的（根拠条例等）			
	公園の健全な発達を図り、もって公共の福祉の増進に資することを目的とする。			
(今治市公園条例)				



2. 施設写真

建物 土地 データ	主体構造		階層	階建て	延床面積 (m ²)		敷地面積 (m ²)	581.00
	経過年数 (建設年月日)	40年 (1978/04/01)	耐用年数	年	避難場所指定の有無	無	バリアフリー対応実施の有無	無
	建物（施設）名	建物ごとの部屋（機能）名		主な用途		開館時間	使用料の有・無	
	公園	広場				0:00 ~ 24:00	有	
		遊具				0:00 ~ 24:00	無	
		他の部屋（機能）数 :		0				
		他の建物（施設）数 :		0				

利用 状況	単 位 / 年 度			平成27年度	平成28年度	平成29年度	
	利 用 件 数		回 (件)				
	延 べ 利 用 人 数		人				
運 営 コ ス ト	実 利 用 人 数		人				
	収 入		千円	1	1	1	
	支 出		千円	0	0	0	
	行政コスト (支出-収入)		千円	-1	-1	-1	
	1単位当たりコスト (支出/単位)	単 位 (開園日数365日 (366日))		円	0	0	0
	1人当たりコスト (支出/単位)	単 位		円			

3. 指標



指標（名）	レベル
老朽度	0
利用状況	0
行政コスト	5


指標 \ レベル	0	1	2	3	4	5
老 朽 度	古い					新しい
利 用 状 況	少ない					多い
行 政 コ ス ト	負担が大きい					負担が小さい

(備考) 空欄となっている項目については、該当するデータがない、または現在データの集計・把握をしておりません。
 なお、各項目の施設の詳細データにつきましては、施設詳細にてご確認ください。

公共施設概要

H29年度

施設コード	11069	
施設分類	1. 基盤施設	施設グループ 11. その他公園

1. 施設概要					2. 施設写真			
施設データ	施設名称	九王団地児童遊園地						
	所在地	今治市大西町九王甲1907番地45						
	管理担当課	都市建設部	公園緑地課					
	施設の運営方法	直営						
	設置目的（根拠条例等）							
公園の健全な発達を図り、もって公共の福祉の増進に資することを目的とする。 (今治市公園条例)								
建物土地データ	主体構造		階層	階建て	延床面積 (㎡)		敷地面積 (㎡)	565.00
	経過年数 (建設年月日)	39年 (1979/04/01)	耐用年数	年	避難場所指定の有無	無	バリアフリー対応実施の有無	無
	建物（施設）名	建物ごとの部屋（機能）名		主な用途		開館時間	使用料の有・無	
	公園	広場				0:00 ~ 24:00	有	
		遊具				0:00 ~ 24:00	無	
利用状況	単 位 / 年 度				平成27年度	平成28年度	平成29年度	
	利 用 件 数				回 (件)			
	延 べ 利 用 人 数				人			
実 利 用 人 数				人				
運営コスト	収 入				千円	1	1	1
	支 出				千円	0	0	0
	行政コスト (支出-収入)				千円	-1	-1	-1
	1単位当たりコスト (支出/単位)	単 位 (開園日数365日 (366日))			円	0	0	0
	1人当たりコスト (支出/単位)	単 位			円			

3. 指標



指標（名）	レベル
老朽度	0
利用状況	0
行政コスト	5


指標 \ レベル	0	1	2	3	4	5
老 朽 度	古い					新しい
利 用 状 況	少ない					多い
行 政 コ ス ト	負担が大きい					負担が小さい

(備考) 空欄となっている項目については、該当するデータがない、または現在データの集計・把握をしておりません。
 なお、各項目の施設の詳細データにつきましては、施設詳細にてご確認ください。

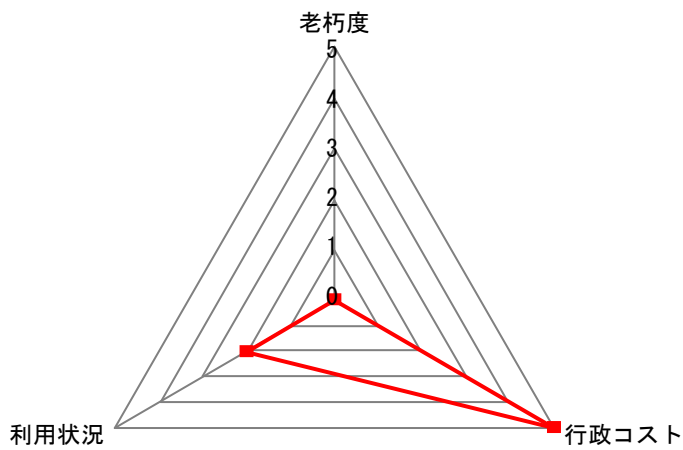
公共施設概要

H29年度

施設コード	11070	
施設分類	1. 基盤施設	施設グループ 11. その他公園

1. 施設概要					2. 施設写真			
施設データ	施設名称	山之内健康広場						
	所在地	今治市大西町山之内甲509番地2						
	管理担当課	都市建設部	公園緑地課					
	施設の運営方法	直営						
建物土地データ	設置目的（根拠条例等）							
	地域住民の健康増進及びコミュニティ活動の推進を図り、良好な居住環境の確保を目的とする							
	(今治市公園条例)							
	主体構造		階層	階建て	延床面積 (㎡)	敷地面積 (㎡)	1,045.00	
	経過年数 (建設年月日)	35年 (1983/04/01)	耐用年数	年	避難場所指定の有無	無	バリアフリー対応実施の有無	無
	建物 (施設) 名	建物ごとの部屋 (機能) 名		主な用途		開館時間	使用料の有・無	
	公園	広場				0:00 ~ 24:00	有	
	他の部屋 (機能) 数 : 0							
	他の建物 (施設) 数 : 0							
	利用状況	単 位 / 年 度			平成27年度	平成28年度	平成29年度	
利 用 件 数			回 (件)					
延 べ 利 用 人 数			人	660	207	407		
運営コスト	実 利 用 人 数			人				
	収 入			千円	2	2	1	
	支 出			千円	88	89	88	
	行政コスト (支出-収入)			千円	86	87	87	
	1単位当たりコスト (支出/単位)	単位 (開園日数365日 (366日))		円	240	244	241	
1人当たりコスト (支出/単位)	単位 (延利用人数)		円	133	430	216		

3. 指標



指標（名）	レベル
老朽度	0
利用状況	2
行政コスト	5

指標 \ レベル	0	1	2	3	4	5
老 朽 度	古い					新しい
利 用 状 況	少ない					多い
行 政 コ ス ト	負担が大きい					負担が小さい

(備考) 空欄となっている項目については、該当するデータがない、または現在データの集計・把握をしておりません。
 なお、各項目の施設の詳細データにつきましては、施設詳細にてご確認ください。

公共施設概要

H29年度

施設コード	11072		
施設分類	1. 基盤施設	施設グループ	11. その他公園

1. 施設概要		2. 施設写真
施設データ	施設名称	紺原健康広場
	所在地	今治市大西町紺原甲775番地2
	管理担当課	都市建設部 公園緑地課
	施設の運営方法	直営
	設置目的（根拠条例等）	
地域住民の健康増進及びコミュニティ活動の推進を図り、良好な居住環境の確保を目的とする		
(今治市公園条例)		

建物土地データ	主体構造	階層	階建て	延床面積 (㎡)	敷地面積 (㎡)	697.00	
	経過年数 (建設年月日)	26年 (1992/04/01)	耐用年数	年	避難場所指定の有無	無	無
	建物 (施設) 名	建物ごとの部屋 (機能) 名	主な用途			開館時間	使用料の有・無
	公園	広場				0:00 ~ 24:00	有
	他の部屋 (機能) 数 : 0						

利用状況	単 位 / 年 度		平成27年度	平成28年度	平成29年度	
	利 用 件 数	回 (件)				
	延 べ 利 用 人 数	人	2,665	1,905	2,019	
実 利 用 人 数	人					
運営コスト	収 入	千円	2	1	1	
	支 出	千円	117	116	115	
	行政コスト (支出-収入)		千円	115	115	114
	1単位当たりコスト (支出/単位)	単 位 (開園日数365日 (366日))	円	320	318	315
	1人当たりコスト (支出/単位)	単 位 (延利用人数)	円	44	61	57

3. 指標



指標（名）	レベル
老朽度	0
利用状況	2
行政コスト	5

指標 \ レベル	0	1	2	3	4	5
老 朽 度	古い		⇔	新しい		
利 用 状 況	少ない		⇔	多い		
行 政 コ ス ト	負担が大きい		⇔	負担が小さい		

(備考) 空欄となっている項目については、該当するデータがない、または現在データの集計・把握をしておりません。
 なお、各項目の施設の詳細データにつきましては、施設詳細にてご確認ください。

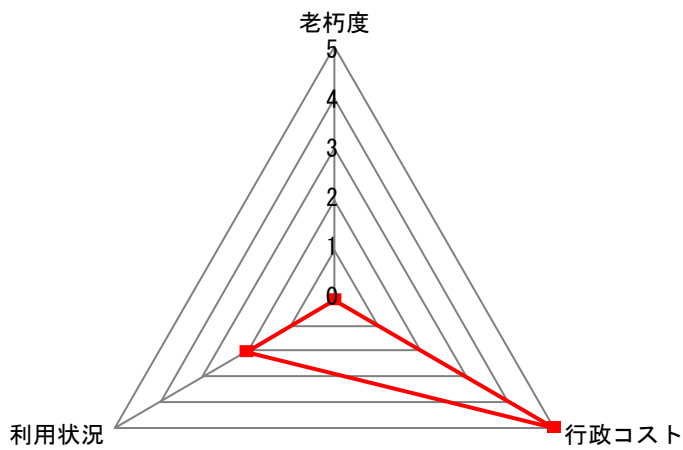
公共施設概要

H29年度

施設コード	11073	
施設分類	1. 基盤施設	施設グループ 11. その他公園

1. 施設概要				2. 施設写真			
施設データ	施設名称	九王健康広場					
	所在地	今治市大西町九王甲1441番地					
	管理担当課	都市建設部	公園緑地課				
	施設の運営方法	直営					
	設置目的（根拠条例等）						
地域住民の健康増進及びコミュニティ活動の推進を図り、良好な居住環境の確保を目的とする （今治市公園条例）							
建物土地データ	主体構造		階層	階建て	延床面積 (㎡)	敷地面積 (㎡)	927.00
	経過年数 (建設年月日)	24年 (1994/04/01)	耐用年数	年	避難場所指定の有無	無	無
	建物（施設）名	建物ごとの部屋（機能）名	主な用途			開館時間	使用料の有・無
	公園	広場				0:00 ~ 24:00	有
			他の部屋（機能）数 : 0				
			他の建物（施設）数 : 0				
利用状況	単 位 / 年 度			平成27年度	平成28年度	平成29年度	
	利 用 件 数			回 (件)			
	延 べ 利 用 人 数			人	679	782	659
実 利 用 人 数			人				
運営コスト	収 入			千円	2	2	1
	支 出			千円	146	144	143
	行政コスト (支出-収入)			千円	144	142	142
	1単位当たりコスト (支出/単位)	単位 (開園日数365日 (366日))		円	399	395	392
	1人当たりコスト (支出/単位)	単位 (延利用人数)		円	215	184	217

3. 指標



指標（名）	レベル
老朽度	0
利用状況	2
行政コスト	5

指標 \ レベル	0	1	2	3	4	5
老 朽 度	古い		⇔	新しい		
利 用 状 況	少ない		⇔	多い		
行 政 コ ス ト	負担が大きい		⇔	負担が小さい		

(備考) 空欄となっている項目については、該当するデータがない、または現在データの集計・把握をしておりません。
 なお、各項目の施設の詳細データにつきましては、施設詳細にてご確認ください。

公共施設概要

H29年度

施設コード	11074		
施設分類	1. 基盤施設	施設グループ	11. その他公園

1. 施設概要	2. 施設写真
---------	---------

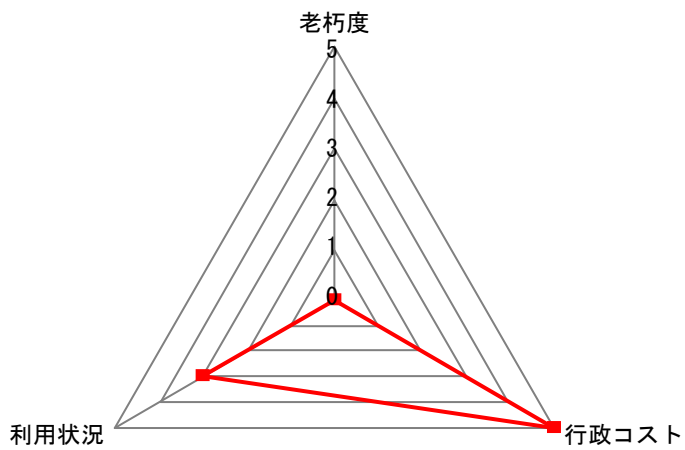
施設データ	施設名称	新町健康広場		
	所在地	今治市大西町九王甲 2 2 3 3 番地 1		
	管理担当課	都市建設部	公園緑地課	
	施設の運営方法	直営		
	設置目的（根拠条例等）			
地域住民の健康増進及びコミュニティ活動の推進を図り、良好な居住環境の確保を目的とする				
(今治市公園条例)				



建物土地データ	主体構造		階層	階建て	延床面積 (m ²)		敷地面積 (m ²)	600.00	
	経過年数 (建設年月日)	17年 (2001/04/01)	耐用年数	年	避難場所指定の有無	無	バリアフリー対応実施の有無	無	
	建物 (施設) 名	建物ごとの部屋 (機能) 名		主な用途			開館時間	使用料の有・無	
	公園	広場					0:00 ~ 24:00	有	
			他の部屋 (機能) 数 :		0				

利用状況	単 位 / 年 度		平成27年度	平成28年度	平成29年度	
	利 用 件 数	回 (件)				
	延 べ 利 用 人 数	人	3,069	2,675	2,853	
運営コスト	実 利 用 人 数	人				
	収 入	千円	1	1	1	
	支 出	千円	73	73	72	
	行政コスト (支出-収入)		千円	72	72	71
	1単位当たりコスト (支出/単位)	単 位 (開園日数365日 (366日))	円	199	200	197
	1人当たりコスト (支出/単位)	単 位 (延利用人数)	円	24	27	25

3. 指標



指標（名）	レベル
老朽度	0
利用状況	3
行政コスト	5


指標 \ レベル	0	1	2	3	4	5
老 朽 度	古い ⇔ 新しい					
利 用 状 況	少ない ⇔ 多い					
行 政 コ ス ト	負担が大きい ⇔ 負担が小さい					

(備考) 空欄となっている項目については、該当するデータがない、または現在データの集計・把握をしておりません。
 なお、各項目の施設の詳細データにつきましては、施設詳細にてご確認ください。

公共施設概要

H29年度

施設コード	11075	
施設分類	1. 基盤施設	施設グループ 11. その他公園

1. 施設概要				2. 施設写真				
施設データ	施設名称	別府農村公園						
	所在地	今治市大西町別府甲399番地1						
	管理担当課	都市建設部	公園緑地課					
	施設の運営方法	直営						
	設置目的（根拠条例等）							
公園の健全な発達を図り、もって公共の福祉の増進に資することを目的とする。								
(今治市公園条例)								
建物土地データ	主体構造		階層	階建て	延床面積 (㎡)		敷地面積 (㎡)	1,500.00
	経過年数 (建設年月日)	20年 (1998/04/01)	耐用年数	年	避難場所指定の有無	無	バリアフリー対応実施の有無	無
	建物（施設）名	建物ごとの部屋（機能）名		主な用途		開館時間	使用料の有・無	
	公園	広場		広場		0:00 ~ 24:00	有	
		便所		便所		0:00 ~ 24:00	無	
		遊具				0:00 ~ 24:00	無	
			他の部屋（機能）数 :		0			
		他の建物（施設）数 :		0				
利用状況	単 位 / 年 度				平成27年度	平成28年度	平成29年度	
	利 用 件 数				回 (件)			
	延 べ 利 用 人 数				人			
	実 利 用 人 数				人			
運営コスト	収 入				千円	3	3	2
	支 出				千円	400	257	185
	行政コスト (支出-収入)				千円	397	254	183
	1単位当たりコスト (支出/単位)	単位 (開園日数365日 (366日))		円	1,093	704	507	
1人当たりコスト (支出/単位)	単位		円					

3. 指標




指標（名）	レベル
老朽度	0
利用状況	0
行政コスト	5

指標 \ レベル	0	1	2	3	4	5
老 朽 度	古い					新しい
利 用 状 況	少ない					多い
行 政 コ ス ト	負担が大きい					負担が小さい

(備考) 空欄となっている項目については、該当するデータがない、または現在データの集計・把握をしておりません。
 なお、各項目の施設の詳細データにつきましては、施設詳細にてご確認ください。

施設コード	11076	
施設分類	1. 基盤施設	施設グループ 11. その他公園

1. 施設概要			2. 施設写真					
施設データ	施設名称	才鳥公園						
	所在地	今治市大西町宮脇甲94番地1						
	管理担当課	都市建設部		公園緑地課				
	施設の運営方法	直営						
	設置目的（根拠条例等）							
公園の健全な発達を図り、もって公共の福祉の増進に資することを目的とする。								
(今治市公園条例)								
建物土地データ	主体構造		階層	階建て	延床面積 (㎡)	敷地面積 (㎡)	2,481.00	
	経過年数 (建設年月日)	24年 (1994/04/01)	耐用年数	年	避難場所指定の有無	無	無	
	建物（施設）名	建物ごとの部屋（機能）名	主な用途			開館時間	使用料の有・無	
	公園	広場	広場			0:00 ~ 24:00	有	
	他の部屋（機能）数： 0							
	他の建物（施設）数： 0							
	利用状況	単 位 / 年 度				平成27年度	平成28年度	平成29年度
		利 用 件 数				回（件）		
		延 べ 利 用 人 数				人		
		実 利 用 人 数				人		
運営コスト	収 入				千円	8	7	4
	支 出				千円	282	235	230
	行政コスト（支出-収入）				千円	274	228	226
	1単位当たりコスト（支出/単位）	単位（開園日数365日（366日））			円	770	644	630
1人当たりコスト（支出/単位）	単位			円				

3. 指標



指標（名）	レベル
老朽度	0
利用状況	0
行政コスト	5


指標 \ レベル	0	1	2	3	4	5
老 朽 度	古い					新しい
利 用 状 況	少ない					多い
行 政 コ ス ト	負担が大きい					負担が小さい

(備考) 空欄となっている項目については、該当するデータがない、または現在データの集計・把握をしておりません。
 なお、各項目の施設の詳細データにつきましては、施設詳細にてご確認ください。

公共施設概要

H29年度

施設コード	11077		
施設分類	1. 基盤施設	施設グループ	11. その他公園

1. 施設概要				2. 施設写真					
施設データ	施設名称	日ノ出地区児童遊園地							
	所在地	今治市菊間町浜1450番地3							
	管理担当課	都市建設部	公園緑地課						
	施設の運営方法	直営							
	設置目的（根拠条例等）								
公園の健全な発達を図り、もって公共の福祉の増進に資することを目的とする。									
(今治市公園条例)									
建物土地データ	主体構造		階層	階建て	延床面積 (㎡)		敷地面積 (㎡)	113.00	
	経過年数 (建設年月日)	35年 (1983/03/31)	耐用年数	年	避難場所指定の有無	無	バリアフリー対応実施の有無	無	
	建物 (施設) 名	建物ごとの部屋 (機能) 名		主な用途			開館時間	使用料の有・無	
	公園	広場					0:00 ~ 24:00	有	
		遊具					0:00 ~ 24:00	無	
	他の部屋 (機能) 数 :				0				
	他の建物 (施設) 数 :				0				
利用状況	単 位 / 年 度				平成27年度	平成28年度	平成29年度		
	利 用 件 数				回 (件)				
	延 べ 利 用 人 数				人				
	実 利 用 人 数				人				
運営コスト	収 入				千円	0	0	0	
	支 出				千円	0	0	0	
	行政コスト (支出-収入)				千円	0	0	0	
	1単位当たりコスト (支出/単位)	単位 (開園日数365日 (366日))			円	0	0	0	
1人当たりコスト (支出/単位)	単位			円					

3. 指標



指標（名）	レベル
老朽度	0
利用状況	0
行政コスト	5

指標 \ レベル	0	1	2	3	4	5
老 朽 度	古い					新しい
利 用 状 況	少ない					多い
行 政 コ ス ト	負担が大きい					負担が小さい


(備考) 空欄となっている項目については、該当するデータがない、または現在データの集計・把握をしておりません。
 なお、各項目の施設の詳細データにつきましては、施設詳細にてご確認ください。

公共施設概要

H29年度

施設コード	11078
施設分類	1. 基盤施設
施設グループ	11. その他公園

1. 施設概要	2. 施設写真
---------	---------

施設データ	施設名称	太宮地区児童遊園地			
	所在地	今治市菊間町浜1416番地2			
	管理担当課	都市建設部	公園緑地課		
	施設の運営方法	直営			
	設置目的（根拠条例等）				
公園の健全な発達を図り、もって公共の福祉の増進に資することを目的とする。					
（今治市公園条例）					

建物土地データ	主体構造		階層	階建て	延床面積 (m ²)		敷地面積 (m ²)	300.00
	経過年数 (建設年月日)	35年 (1983/04/01)	耐用年数	年	避難場所指定の有無	無	バリアフリー対応実施の有無	無
	建物 (施設) 名	建物ごとの部屋 (機能) 名		主な用途			開館時間	使用料の有・無
	公園	広場					0:00 ~ 24:00	有
		遊具					0:00 ~ 24:00	無
			他の部屋 (機能) 数 : 0					
			他の部屋 (機能) 数 :					

他の建物 (施設) 数 : 0

利用状況	単 位 / 年 度		平成27年度	平成28年度	平成29年度
	利 用 件 数	回 (件)			
	延 べ 利 用 人 数	人			
運営コスト	実 利 用 人 数	人			
	収 入	千円	1	1	0
	支 出	千円	0	0	0
	行政コスト (支出-収入)	千円	-1	-1	0
	1単位当たりコスト (支出/単位)	単 位 (開園日数365日 (366日))	円	0	0
1人当たりコスト (支出/単位)	単 位	円			

3. 指標



指標（名）	レベル
老朽度	0
利用状況	0
行政コスト	5


指標 \ レベル	0	1	2	3	4	5
老 朽 度	古い					新しい
利 用 状 況	少ない					多い
行 政 コ ス ト	負担が大きい					負担が小さい

(備考) 空欄となっている項目については、該当するデータがない、または現在データの集計・把握をしておりません。
 なお、各項目の施設の詳細データにつきましては、施設詳細にてご確認ください。

公共施設概要

H29年度

施設コード	11079		
施設分類	1. 基盤施設	施設グループ	11. その他公園

1. 施設概要				2. 施設写真					
施設データ	施設名称	北浜地区児童遊園地							
	所在地	今治市菊間町浜1123番地							
	管理担当課	都市建設部	公園緑地課						
	施設の運営方法	直営							
	設置目的（根拠条例等）								
公園の健全な発達を図り、もって公共の福祉の増進に資することを目的とする。									
(今治市公園条例)									
建物土地データ	主体構造		階層	階建て	延床面積 (㎡)		敷地面積 (㎡)	1,061.00	
	経過年数 (建設年月日)	35年 (1982/12/23)	耐用年数	年	避難場所指定の有無	無	バリアフリー対応実施の有無	無	
	建物（施設）名	建物ごとの部屋（機能）名		主な用途			開館時間	使用料の有・無	
	公園	広場					0:00 ~ 24:00	有	
		遊具					0:00 ~ 24:00	無	
	他の部屋（機能）数 :				0				
	他の建物（施設）数 :				0				
利用状況	単 位 / 年 度				平成27年度	平成28年度	平成29年度		
	利 用 件 数				回 (件)				
	延 べ 利 用 人 数				人				
実 利 用 人 数				人					
運営コスト	収 入				千円	2	2	1	
	支 出				千円	0	238	173	
	行政コスト (支出-収入)				千円	-2	236	172	
	1単位当たりコスト (支出/単位)	単位 (開園日数365日 (366日))			円	0	652	474	
	1人当たりコスト (支出/単位)	単位			円				

3. 指標



指標（名）	レベル
老朽度	0
利用状況	0
行政コスト	5

指標 \ レベル	0	1	2	3	4	5
老 朽 度	古い					新しい
利 用 状 況	少ない					多い
行 政 コ ス ト	負担が大きい					負担が小さい

(備考) 空欄となっている項目については、該当するデータがない、または現在データの集計・把握をしておりません。
 なお、各項目の施設の詳細データにつきましては、施設詳細にてご確認ください。

公共施設概要

H29年度

施設コード	11080	
施設分類	1. 基盤施設	施設グループ 11. その他公園

1. 施設概要	2. 施設写真
---------	---------

施設データ	施設名称	泊山団地内遊園地	
	所在地	今治市菊間町種3670番地32	
	管理担当課	都市建設部	公園緑地課
	施設の運営方法	直営	
	設置目的(根拠条例等)		公園の健全な発達を図り、もつて公共の福祉の増進に資することを目的とする。 (今治市公園条例)



建物土地データ	主体構造		階層	階建て	延床面積(m ²)		敷地面積(m ²)	545.62
	経過年数(建設年月日)	30年(1988/04/01)	耐用年数	年	避難場所指定の有無	無	バリアフリー対応実施の有無	無
	建物(施設)名	建物ごとの部屋(機能)名	主な用途		開館時間	使用料の有・無		
	公園	広場			0:00 ~ 24:00	有		
		遊具			0:00 ~ 24:00	無		
			他の部屋(機能)数 :		0			
			他の部屋(機能)数 :					
			他の部屋(機能)数 :					
			他の部屋(機能)数 :					
			他の建物(施設)数 :		0			

利用状況	単 位 / 年 度			平成27年度	平成28年度	平成29年度	
	利 用 件 数			回(件)			
	延 べ 利 用 人 数			人			
運営コスト	実 利 用 人 数			人			
	収 入			千円	1	1	1
	支 出			千円	17	16	18
	行政コスト(支出-収入)			千円	16	15	17
	1単位当たりコスト(支出/単位)	単位(開園日数365日(366日))		円	46	44	49
	1人当たりコスト(支出/単位)	単位		円			

3. 指標



指標（名）	レベル
老朽度	0
利用状況	0
行政コスト	5

指標 \ レベル	0	1	2	3	4	5
老 朽 度	古い					新しい
利 用 状 況	少ない					多い
行 政 コ ス ト	負担が大きい					負担が小さい

(備考) 空欄となっている項目については、該当するデータがない、または現在データの集計・把握をしておりません。
 なお、各項目の施設の詳細データにつきましては、施設詳細にてご確認ください。

公共施設概要

H29年度

施設コード	11081	
施設分類	1. 基盤施設	施設グループ 11. その他公園

1. 施設概要				2. 施設写真			
施設データ	施設名称	みどり団地内遊園地					
	所在地	今治市菊間町長坂1543番地					
	管理担当課	都市建設部	公園緑地課				
	施設の運営方法	直営					
	設置目的（根拠条例等）		公園の健全な発達を図り、もって公共の福祉の増進に資することを目的とする。 (今治市公園条例)				
建物土地データ	主体構造		階層	階建て	延床面積 (㎡)	敷地面積 (㎡)	975.00
	経過年数 (建設年月日)	44年 (1974/04/01)	耐用年数	年	避難場所指定の有無	無	無
	建物（施設）名	建物ごとの部屋（機能）名	主な用途		開館時間	使用料の有・無	
	公園	広場			0:00 ~ 24:00	有	
		遊具			0:00 ~ 24:00	無	
			他の部屋（機能）数： 0				
		他の建物（施設）数： 0					
利用状況	単 位 / 年 度			平成27年度	平成28年度	平成29年度	
	利 用 件 数			回（件）			
	延 べ 利 用 人 数			人			
実 利 用 人 数			人				
運営コスト	収 入			千円	2	2	1
	支 出			千円	0	0	0
	行政コスト（支出-収入）			千円	-2	-2	-1
	1単位当たりコスト（支出/単位）	単位（開園日数365日（366日））		円	0	0	0
	1人当たりコスト（支出/単位）	単位		円			

3. 指標



指標（名）	レベル
老朽度	0
利用状況	0
行政コスト	5


指標 \ レベル	0	1	2	3	4	5
老 朽 度	古い					新しい
利 用 状 況	少ない					多い
行 政 コ ス ト	負担が大きい					負担が小さい

(備考) 空欄となっている項目については、該当するデータがない、または現在データの集計・把握をしておりません。
 なお、各項目の施設の詳細データにつきましては、施設詳細にてご確認ください。

公共施設概要

H29年度

施設コード	11082		
施設分類	1. 基盤施設	施設グループ	11. その他公園

1. 施設概要				2. 施設写真					
施設データ	施設名称	佐方地区遊園地							
	所在地	今治市菊間町佐方388番地							
	管理担当課	都市建設部	公園緑地課						
	施設の運営方法	直営							
	設置目的（根拠条例等）								
公園の健全な発達を図り、もって公共の福祉の増進に資することを目的とする。									
(今治市公園条例)									
建物土地データ	主体構造		階層	階建て	延床面積 (㎡)		敷地面積 (㎡)	927.00	
	経過年数 (建設年月日)	21年 (1997/04/01)	耐用年数	年	避難場所指定の有無	無	バリアフリー対応実施の有無	無	
	建物（施設）名	建物ごとの部屋（機能）名		主な用途			開館時間	使用料の有・無	
	公園	広場					0:00 ~ 24:00	有	
		遊具					0:00 ~ 24:00	無	
	他の部屋（機能）数：				0				
	他の建物（施設）数：				0				
利用状況	単 位 / 年 度				平成27年度	平成28年度	平成29年度		
	利 用 件 数				回（件）				
	延 べ 利 用 人 数				人				
実 利 用 人 数				人					
運営コスト	収 入				千円	2	2	1	
	支 出				千円	0	281	238	
	行政コスト（支出-収入）				千円	-2	279	237	
	1単位当たりコスト（支出/単位）	単位（開園日数365日（366日））			円	0	770	652	
	1人当たりコスト（支出/単位）	単位			円				

3. 指標



指標（名）	レベル
老朽度	0
利用状況	0
行政コスト	5


指標 \ レベル	0	1	2	3	4	5
老 朽 度	古い					新しい
利 用 状 況	少ない					多い
行 政 コ ス ト	負担が大きい					負担が小さい

(備考) 空欄となっている項目については、該当するデータがない、または現在データの集計・把握をしておりません。
 なお、各項目の施設の詳細データにつきましては、施設詳細にてご確認ください。

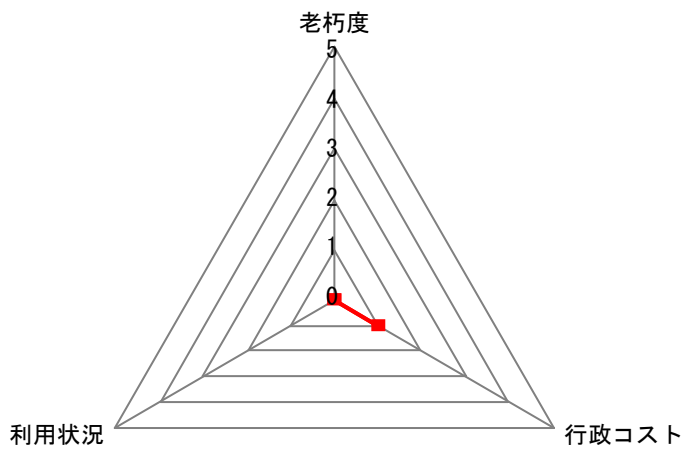
公共施設概要

H29年度

施設コード	11083	
施設分類	1. 基盤施設	施設グループ 11. その他公園

1. 施設概要				2. 施設写真			
施設データ	施設名称	よしみバラ公園					
	所在地	今治市吉海町福田 1 2 9 2 番地					
	管理担当課	都市建設部	公園緑地課				
	施設の運営方法	直営					
	設置目的（根拠条例等）						
公園の健全な発達を図り、もって公共の福祉の増進に資することを目的とする。							
(今治市公園条例)							
建物土地データ	主体構造		階層	階建て	延床面積 (㎡)	敷地面積 (㎡)	18,669.98
	経過年数 (建設年月日)	25年 (1993/06/06)	耐用年数	年	避難場所指定の有無	無	無
	建物 (施設) 名	建物ごとの部屋 (機能) 名		主な用途		開館時間	使用料の有・無
	公園	広場		広場		0:00 ~ 24:00	有
		便所		便所		0:00 ~ 24:00	無
		便所		便所		0:00 ~ 24:00	無
		便所		便所		0:00 ~ 24:00	無
	他の部屋 (機能) 数 :		1				
	他の建物 (施設) 数 :		0				
	利用状況	単 位 / 年 度			平成27年度	平成28年度	平成29年度
利 用 件 数			回 (件)				
延 べ 利 用 人 数			人				
実 利 用 人 数			人				
収 入			千円	12,256	10,603		
支 出			千円	14,048	15,069		
運営コスト	行政コスト (支出-収入)			千円	1,792	4,466	
	1単位当たりコスト (支出/単位)	単位 (開園日数365日 (366日))		円	38,383	41,285	
	1人当たりコスト (支出/単位)	単位		円			

3. 指標



指標（名）	レベル
老朽度	0
利用状況	0
行政コスト	1

指標 \ レベル	0	1	2	3	4	5
老 朽 度	古い					新しい
利 用 状 況	少ない					多い
行 政 コ ス ト	負担が大きい					負担が小さい

(備考) 空欄となっている項目については、該当するデータがない、または現在データの集計・把握をしておりません。
 なお、各項目の施設の詳細データにつきましては、施設詳細にてご確認ください。

公共施設概要

H29年度

施設コード	11084		
施設分類	1. 基盤施設	施設グループ	11. その他公園

1. 施設概要					2. 施設写真			
施設データ	施設名称	名農村公園						
	所在地	今治市吉海町名3043番地						
	管理担当課	都市建設部	公園緑地課					
	施設の運営方法	直営						
	設置目的（根拠条例等）							
公園の健全な発達を図り、もって公共の福祉の増進に資することを目的とする。								
(今治市公園条例)								
建物土地データ	主体構造		階層	階建て	延床面積 (㎡)		敷地面積 (㎡)	689.00
	経過年数 (建設年月日)	29年 (1989/04/01)	耐用年数	年	避難場所指定の有無	無	バリアフリー対応実施の有無	無
	建物 (施設) 名	建物ごとの部屋 (機能) 名		主な用途			開館時間	使用料の有・無
	公園	広場					0:00 ~ 24:00	有
		他の部屋 (機能) 数 :		0				
他の建物 (施設) 数 :		0						
利用状況	単 位 / 年 度				平成27年度	平成28年度	平成29年度	
	利 用 件 数				回 (件)			
	延 べ 利 用 人 数				人			
	実 利 用 人 数				人			
運営コスト	収 入				千円	2	1	1
	支 出				千円	0	48	14
	行政コスト (支出-収入)				千円	-2	47	13
	1単位当たりコスト (支出/単位)	単 位 (開園日数365日 (366日))		円	0	0	38	
1人当たりコスト (支出/単位)	単 位		円					

3. 指標



指標（名）	レベル
老朽度	0
利用状況	0
行政コスト	5

指標 \ レベル	0	1	2	3	4	5
老 朽 度	古い					新しい
利 用 状 況	少ない					多い
行 政 コ ス ト	負担が大きい					負担が小さい

(備考) 空欄となっている項目については、該当するデータがない、または現在データの集計・把握をしておりません。
 なお、各項目の施設の詳細データにつきましては、施設詳細にてご確認ください。

公共施設概要

H29年度

施設コード	11085	
施設分類	1. 基盤施設	施設グループ 11. その他公園

1. 施設概要				2. 施設写真			
施設データ	施設名称	棕名農村公園					
	所在地	今治市吉海町棕名378番地					
	管理担当課	都市建設部	公園緑地課				
	施設の運営方法	直営					
	設置目的（根拠条例等）						
公園の健全な発達を図り、もって公共の福祉の増進に資することを目的とする。							
(今治市公園条例)							
建物土地データ	主体構造		階層	階建て	延床面積 (㎡)	敷地面積 (㎡)	779.00
	経過年数 (建設年月日)	28年 (1990/04/01)	耐用年数	年	避難場所指定の有無	無	無
	建物（施設）名	建物ごとの部屋（機能）名	主な用途			開館時間	使用料の有・無
	公園	広場				0:00 ~ 24:00	有
			他の部屋（機能）数 : 0				
			他の建物（施設）数 : 0				
利用状況	単 位 / 年 度			平成27年度	平成28年度	平成29年度	
	利 用 件 数			回 (件)			
	延 べ 利 用 人 数			人			
	実 利 用 人 数			人			
運営コスト	収 入			千円	2	1	1
	支 出			千円	0	0	0
	行政コスト (支出-収入)			千円	-2	-1	-1
	1単位当たりコスト (支出/単位)	単位 (開園日数365日 (366日))		円	0	0	0
	1人当たりコスト (支出/単位)	単位		円			

3. 指標



指標（名）	レベル
老朽度	0
利用状況	0
行政コスト	5


指標 \ レベル	0	1	2	3	4	5
老 朽 度	古い					新しい
利 用 状 況	少ない					多い
行 政 コ ス ト	負担が大きい					負担が小さい

(備考) 空欄となっている項目については、該当するデータがない、または現在データの集計・把握をしておりません。
 なお、各項目の施設の詳細データにつきましては、施設詳細にてご確認ください。

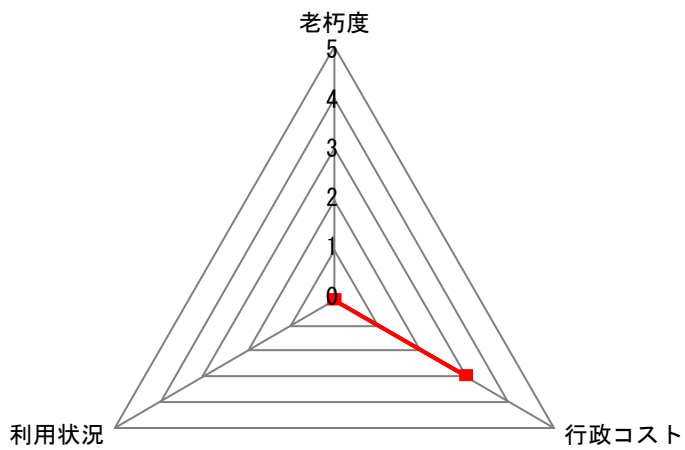
公共施設概要

H29年度

施設コード	11086	
施設分類	1. 基盤施設	施設グループ 11. その他公園

1. 施設概要				2. 施設写真			
施設データ	施設名称	向農村公園					
	所在地	今治市宮窪町宮窪2292番地2					
	管理担当課	都市建設部	公園緑地課				
	施設の運営方法	直営					
	設置目的（根拠条例等）						
公園の健全な発達を図り、もって公共の福祉の増進に資することを目的とする。 （今治市公園条例）							
建物土地データ	主体構造		階層	階建て	延床面積 (㎡)	敷地面積 (㎡)	2,377.70
	経過年数 (建設年月日)	37年 (1980/12/25)	耐用年数	年	避難場所指定の有無	無	無
	建物（施設）名	公園	建物ごとの部屋（機能）名	広場	主な用途	開館時間	使用料の有・無
				遊具		0:00 ~ 24:00	有
						0:00 ~ 24:00	無
				他の部屋（機能）数： 0			
				他の建物（施設）数： 0			
利用状況	単 位 / 年 度			平成27年度	平成28年度	平成29年度	
	利 用 件 数			回（件）			
	延 べ 利 用 人 数			人			
実 利 用 人 数			人				
運営コスト	収 入			千円	5	5	3
	支 出			千円	588	588	588
	行政コスト（支出-収入）			千円	583	583	585
	1単位当たりコスト（支出/単位）	単位（開園日数365日（366日））	円	1,607	1,611	1,611	
	1人当たりコスト（支出/単位）	単位	円				

3. 指標



指標（名）	レベル
老朽度	0
利用状況	0
行政コスト	3

指標 \ レベル	0	1	2	3	4	5
老 朽 度	古い			⇔		新しい
利 用 状 況	少ない			⇔		多い
行 政 コ ス ト	負担が大きい			⇔		負担が小さい

(備考) 空欄となっている項目については、該当するデータがない、または現在データの集計・把握をしておりません。
 なお、各項目の施設の詳細データにつきましては、施設詳細にてご確認ください。

公共施設概要

H29年度

施設コード	11087	
施設分類	1. 基盤施設	施設グループ 11. その他公園

1. 施設概要	2. 施設写真
---------	---------

施設データ	施設名称	陸農村公園		
	所在地	今治市宮窪町宮窪3973番地		
	管理担当課	都市建設部	公園緑地課	
	施設の運営方法	直営		
	設置目的（根拠条例等）			
公園の健全な発達を図り、もって公共の福祉の増進に資することを目的とする。				
（今治市公園条例）				



建物土地データ	主体構造		階層	階建て	延床面積 (m ²)		敷地面積 (m ²)	1,217.00
	経過年数 (建設年月日)	37年 (1981/08/31)	耐用年数	年	避難場所指定の有無	無	バリアフリー対応実施の有無	無
	建物（施設）名	建物ごとの部屋（機能）名	主な用途			開館時間	使用料の有・無	
	公園	広場				0:00 ~ 24:00	有	
		遊具				0:00 ~ 24:00	無	
	他の部屋（機能）数： 0							
	他の建物（施設）数： 0							

利用状況	単 位 / 年 度				平成27年度	平成28年度	平成29年度
	利 用 件 数			回 (件)			
	延 べ 利 用 人 数			人			
	実 利 用 人 数			人			
運営コスト	収 入			千円	3	2	1
	支 出			千円	90	90	90
	行政コスト (支出-収入)			千円	87	88	89
	1単位当たりコスト (支出/単位)	単 位 (開園日数365日 (366日))		円	246	247	247
1人当たりコスト (支出/単位)	単 位		円				

3. 指標



指標（名）	レベル
老朽度	0
利用状況	0
行政コスト	5


指標 \ レベル	0	1	2	3	4	5
老 朽 度	古い					新しい
利 用 状 況	少ない					多い
行 政 コ ス ト	負担が大きい					負担が小さい

(備考) 空欄となっている項目については、該当するデータがない、または現在データの集計・把握をしておりません。
 なお、各項目の施設の詳細データにつきましては、施設詳細にてご確認ください。

公共施設概要

H29年度

施設コード	11088	
施設分類	1. 基盤施設	施設グループ 11. その他公園

1. 施設概要				2. 施設写真			
施設データ	施設名称	長川池公園					
	所在地	今治市宮窪町宮窪3655番地1					
	管理担当課	都市建設部	公園緑地課				
	施設の運営方法	直営					
	設置目的（根拠条例等）		公園の健全な発達を図り、もって公共の福祉の増進に資することを目的とする。 (今治市公園条例)				
建物土地データ	主体構造		階層	階建て	延床面積 (㎡)	敷地面積 (㎡)	3,960.00
	経過年数 (建設年月日)	22年 (1996/03/20)	耐用年数	年	避難場所指定の有無	無	無
	建物（施設）名	建物ごとの部屋（機能）名		主な用途		開館時間	使用料の有・無
	公園	広場				0:00 ~ 24:00	有
利用状況	単 位 / 年 度			平成27年度	平成28年度	平成29年度	
	利 用 件 数			回 (件)			
運営コスト	延 べ 利 用 人 数			人			
	実 利 用 人 数			人			
	収 入			千円	9	8	4
	支 出			千円	203	44	51
	行政コスト (支出-収入)			千円	194	36	47
	1単位当たりコスト (支出/単位)		単位 (開園日数365日 (366日))	円	555	121	140
1人当たりコスト (支出/単位)		単位	円				

3. 指標



指標（名）	レベル
老朽度	0
利用状況	0
行政コスト	5


指標 \ レベル	0	1	2	3	4	5
老 朽 度	古い					新しい
利 用 状 況	少ない					多い
行 政 コ ス ト	負担が大きい					負担が小さい

(備考) 空欄となっている項目については、該当するデータがない、または現在データの集計・把握をしておりません。
 なお、各項目の施設の詳細データにつきましては、施設詳細にてご確認ください。

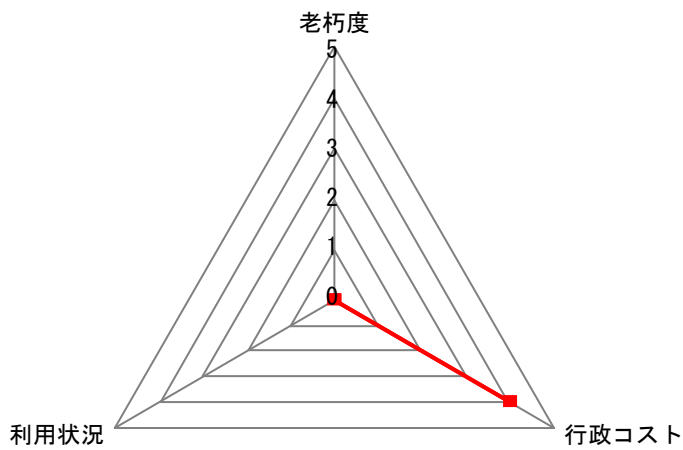
公共施設概要

H29年度

施設コード	11089	
施設分類	1. 基盤施設	施設グループ 11. その他公園

1. 施設概要					2. 施設写真			
施設データ	施設名称	伯方農村公園						
	所在地	今治市伯方町叶浦甲 1 6 6 8 番地 3 1						
	管理担当課	都市建設部	公園緑地課					
	施設の運営方法	直営						
	設置目的（根拠条例等）							
公園の健全な発達を図り、もって公共の福祉の増進に資することを目的とする。								
(今治市公園条例)								
建物土地データ	主体構造		階層	階建て	延床面積 (㎡)		敷地面積 (㎡)	2,416.00
	経過年数 (建設年月日)	30年 (1988/03/10)	耐用年数	年	避難場所指定の有無	無	バリアフリー対応実施の有無	無
	建物（施設）名	建物ごとの部屋（機能）名		主な用途		開館時間	使用料の有・無	
	公園	広場				0:00 ~ 24:00	有	
		遊具				0:00 ~ 24:00	無	
			他の部屋（機能）数 :		0			
		他の部屋（機能）数 :						
		他の建物（施設）数 :		0				
利用状況	単 位 / 年 度				平成27年度	平成28年度	平成29年度	
	利 用 件 数				回 (件)			
	延 べ 利 用 人 数				人			
	実 利 用 人 数				人			
運営コスト	収 入				千円	5	5	3
	支 出				千円	182	51	385
	行政コスト (支出-収入)				千円	177	46	382
	1単位当たりコスト (支出/単位)	単位 (開園日数365日 (366日))		円	497	140	1,055	
1人当たりコスト (支出/単位)	単位		円					

3. 指標



指標（名）	レベル
老朽度	0
利用状況	0
行政コスト	4


指標 \ レベル	0	1	2	3	4	5
老 朽 度	古い					新しい
利 用 状 況	少ない					多い
行 政 コ ス ト	負担が大きい					負担が小さい

(備考) 空欄となっている項目については、該当するデータがない、または現在データの集計・把握をしておりません。
 なお、各項目の施設の詳細データにつきましては、施設詳細にてご確認ください。

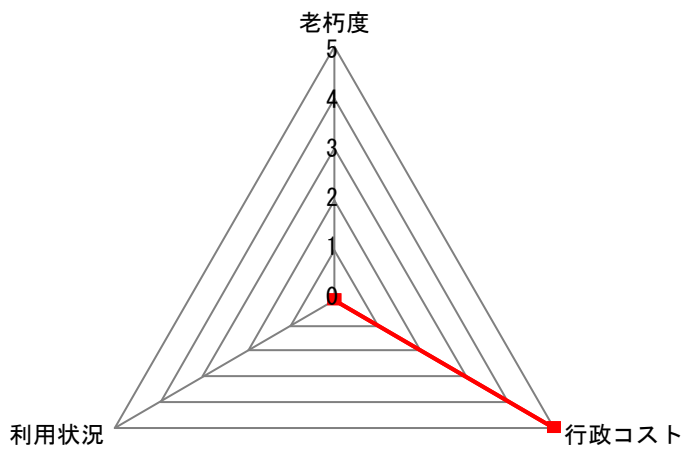
公共施設概要

H29年度

施設コード	11092	
施設分類	1. 基盤施設	施設グループ 11. その他公園

1. 施設概要				2. 施設写真			
施設データ	施設名称	みんなの広場（新波止）					
	所在地	今治市伯方町木浦甲 1 4 6 3 番地 1					
	管理担当課	都市建設部	公園緑地課				
	施設の運営方法	直営					
	設置目的（根拠条例等）						
公園の健全な発達を図り、もって公共の福祉の増進に資することを目的とする。							
(今治市公園条例)							
建物土地データ	主体構造		階層	階建て	延床面積 (㎡)	敷地面積 (㎡)	271.73
	経過年数 (建設年月日)	28年 (1989/11/20)	耐用年数	年	避難場所指定の有無	無	無
	建物（施設）名	建物ごとの部屋（機能）名	主な用途			開館時間	使用料の有・無
	公園	広場				0:00 ~ 24:00	有
		遊具				0:00 ~ 24:00	無
			他の部屋（機能）数 : 0				
		他の部屋（機能）数 :					
		他の建物（施設）数 : 0					
利用状況	単 位 / 年 度			平成27年度	平成28年度	平成29年度	
	利 用 件 数			回 (件)			
	延 べ 利 用 人 数			人			
	実 利 用 人 数			人			
運営コスト	収 入			千円	0	0	
	支 出			千円	52	37	
	行政コスト (支出-収入)			千円	52	37	
	1単位当たりコスト (支出/単位)	単位 (開園日数365日 (366日))	円	142	101	255	
1人当たりコスト (支出/単位)	単位	円					

3. 指標



指標（名）	レベル
老朽度	0
利用状況	0
行政コスト	5

指標 \ レベル	0	1	2	3	4	5
老 朽 度	古い					新しい
利 用 状 況	少ない					多い
行 政 コ ス ト	負担が大きい					負担が小さい

(備考) 空欄となっている項目については、該当するデータがない、または現在データの集計・把握をしておりません。
 なお、各項目の施設の詳細データにつきましては、施設詳細にてご確認ください。

3. 指標



指標（名）	レベル
老朽度	0
利用状況	0
行政コスト	5


指標 \ レベル	0	1	2	3	4	5
老 朽 度	古い					新しい
利 用 状 況	少ない					多い
行 政 コ ス ト	負担が大きい					負担が小さい

(備考) 空欄となっている項目については、該当するデータがない、または現在データの集計・把握をしておりません。
 なお、各項目の施設の詳細データにつきましては、施設詳細にてご確認ください。

公共施設概要

H29年度

施設コード	11094	
施設分類	1. 基盤施設	施設グループ 11. その他公園

1. 施設概要				2. 施設写真			
施設データ	施設名称	荒神山公園					
	所在地	今治市伯方町有津甲874番地1					
	管理担当課	都市建設部	公園緑地課				
	施設の運営方法	直営					
	設置目的（根拠条例等）						
公園の健全な発達を図り、もって公共の福祉の増進に資することを目的とする。							
(今治市公園条例)							
建物土地データ	主体構造		階層	階建て	延床面積 (㎡)	敷地面積 (㎡)	1,640.75
	経過年数 (建設年月日)	13年 (2004/12/06)	耐用年数	年	避難場所指定の有無	無	無
	建物（施設）名	建物ごとの部屋（機能）名	主な用途		開館時間	使用料の有・無	
	公園	広場			0:00 ~ 24:00	有	
		遊具			0:00 ~ 24:00	無	
			他の部屋（機能）数 :		0		
			他の部屋（機能）数 :				
			他の部屋（機能）数 :				
			他の部屋（機能）数 :				
			他の建物（施設）数 :		0		
利用状況	単 位 / 年 度			平成27年度	平成28年度	平成29年度	
	利 用 件 数			回 (件)			
	延 べ 利 用 人 数			人			
	実 利 用 人 数			人			
運営コスト	収 入			千円	4	3	2
	支 出			千円	124	84	91
	行政コスト (支出-収入)			千円	120	81	89
	1単位当たりコスト (支出/単位)	単位 (開園日数365日 (366日))		円	339	230	249
1人当たりコスト (支出/単位)	単位		円				

3. 指標



指標（名）	レベル
老朽度	0
利用状況	0
行政コスト	5


指標 \ レベル	0	1	2	3	4	5
老 朽 度	古い					新しい
利 用 状 況	少ない					多い
行 政 コ ス ト	負担が大きい					負担が小さい

(備考) 空欄となっている項目については、該当するデータがない、または現在データの集計・把握をしておりません。
 なお、各項目の施設の詳細データにつきましては、施設詳細にてご確認ください。

公共施設概要

H29年度

施設コード	11095
施設分類	1. 基盤施設
施設グループ	11. その他公園

1. 施設概要			2. 施設写真				
施設データ	施設名称	上浦多々羅スポーツ公園					
	所在地	今治市上浦町井口7074番地20					
	管理担当課	都市建設部 公園緑地課					
	施設の運営方法	直営					
	設置目的（根拠条例等）						
公園の健全な発達を図り、もって公共の福祉の増進に資することを目的とする。							
(今治市公園条例)							

建物土地データ	主体構造	階層	階建て	延床面積 (m ²)	敷地面積 (m ²)		27,865.00	
	経過年数 (建設年月日)	15年 (2003/04/01)	耐用年数	年	避難場所指定の有無	無	バリアフリー対応実施の有無	無
	建物（施設）名	建物ごとの部屋（機能）名	主な用途			開館時間	使用料の有・無	
	公園	広場				0:00 ~ 24:00	有	
			他の部屋（機能）数 :			0		
			他の部屋（機能）数 :					
			他の建物（施設）数 :			0		

利用状況	単 位 / 年 度			平成27年度	平成28年度	平成29年度
	利 用 件 数		回（件）			
	延 べ 利 用 人 数		人			
実 利 用 人 数		人				
運営コスト	収 入		千円	61	53	31
	支 出		千円	0	0	0
	行政コスト（支出-収入）		千円	-61	-53	-31
	1単位当たりコスト（支出/単位）	単位（開園日数365日（366日））		円	0	0
1人当たりコスト（支出/単位）	単位		円			

3. 指標



指標（名）	レベル
老朽度	0
利用状況	0
行政コスト	5


指標 \ レベル	0	1	2	3	4	5
老 朽 度	古い					新しい
利 用 状 況	少ない					多い
行 政 コ ス ト	負担が大きい					負担が小さい

(備考) 空欄となっている項目については、該当するデータがない、または現在データの集計・把握をしておりません。
 なお、各項目の施設の詳細データにつきましては、施設詳細にてご確認ください。

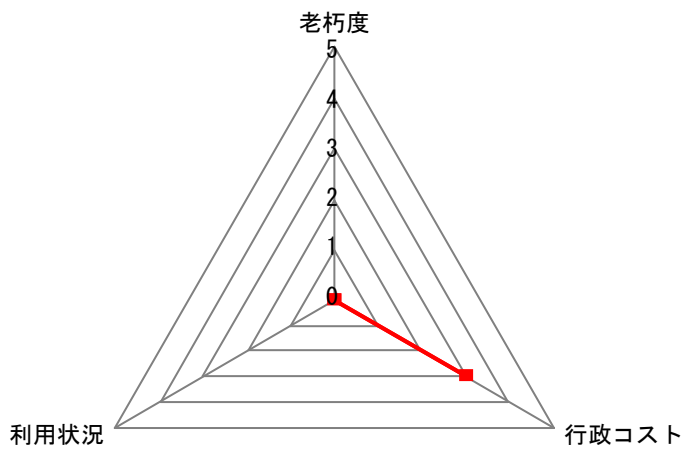
公共施設概要

H29年度

施設コード	11096	
施設分類	1. 基盤施設	施設グループ 11. その他公園

1. 施設概要				2. 施設写真			
施設データ	施設名称	上浦ふれあい広場					
	所在地	今治市上浦町井口3865番地5					
	管理担当課	都市建設部	公園緑地課				
	施設の運営方法	直営					
	設置目的（根拠条例等）						
公園の健全な発達を図り、もって公共の福祉の増進に資することを目的とする。							
(今治市公園条例)							
建物土地データ	主体構造		階層	階建て	延床面積 (㎡)	敷地面積 (㎡)	6,183.00
	経過年数 (建設年月日)	15年 (2003/04/01)	耐用年数	年	避難場所指定の有無	無	無
	建物（施設）名	建物ごとの部屋（機能）名	主な用途			開館時間	使用料の有・無
	公園	広場				0:00 ~ 24:00	有
			他の部屋（機能）数 : 0				
			他の建物（施設）数 : 0				
利用状況	単 位 / 年 度			平成27年度	平成28年度	平成29年度	
	利 用 件 数			回 (件)			
	延 べ 利 用 人 数			人			
	実 利 用 人 数			人			
運営コスト	収 入			千円	14	12	7
	支 出			千円	639	646	688
	行政コスト (支出-収入)			千円	625	634	681
	1単位当たりコスト (支出/単位)	単位 (開園日数365日 (366日))		円	1,746	1,770	1,885
1人当たりコスト (支出/単位)	単位		円				

3. 指標



指標（名）	レベル
老朽度	0
利用状況	0
行政コスト	3


指標 \ レベル	0	1	2	3	4	5
老 朽 度	古い			⇔		新しい
利 用 状 況	少ない			⇔		多い
行 政 コ ス ト	負担が大きい			⇔		負担が小さい

(備考) 空欄となっている項目については、該当するデータがない、または現在データの集計・把握をしておりません。
 なお、各項目の施設の詳細データにつきましては、施設詳細にてご確認ください。

公共施設概要

H29年度

施設コード	11097		
施設分類	1. 基盤施設	施設グループ	11. その他公園

1. 施設概要			2. 施設写真				
施設データ	施設名称	水場児童遊園地					
	所在地	今治市上浦町甘崎1381番地2					
	管理担当課	都市建設部	公園緑地課				
	施設の運営方法	直営					
	設置目的（根拠条例等）						
	公園の健全な発達を図り、もって公共の福祉の増進に資することを目的とする。 (今治市公園条例)						
建物土地データ	主体構造		階層	階建て	延床面積 (㎡)	敷地面積 (㎡)	638.00
	経過年数 (建設年月日)	40年 (1978/04/01)	耐用年数	年	避難場所 指定の有無	無	無
	建物（施設）名	建物ごとの 部屋（機能）名		主な用途		開館時間	使用料の有・無
	公園	広場				0:00 ~ 24:00	有
			他の部屋（機能）数 :		0		
			他の部屋（機能）数 :				
		他の建物（施設）数 :		0			
利用状況	単 位 / 年 度			平成27年度	平成28年度	平成29年度	
	利 用 件 数			回（件）			
	延 べ 利 用 人 数			人			
	実 利 用 人 数			人			
運営コスト	収 入			千円	0	0	
	支 出			千円	0	0	
	行政コスト（支出-収入）			千円	0	0	
	1単位当たりコスト (支出/単位)	単位（開園日数365日（366日））		円	0	0	
1人当たりコスト (支出/単位)			円				

3. 指標



指標（名）	レベル
老朽度	0
利用状況	0
行政コスト	5

指標 \ レベル	0	1	2	3	4	5
老 朽 度	古い					新しい
利 用 状 況	少ない					多い
行 政 コ ス ト	負担が大きい					負担が小さい

(備考) 空欄となっている項目については、該当するデータがない、または現在データの集計・把握をしておりません。
 なお、各項目の施設の詳細データにつきましては、施設詳細にてご確認ください。

3. 指標



指標（名）	レベル
老朽度	0
利用状況	0
行政コスト	5


指標 \ レベル	0	1	2	3	4	5
老 朽 度	古い					新しい
利 用 状 況	少ない					多い
行 政 コ ス ト	負担が大きい					負担が小さい

(備考) 空欄となっている項目については、該当するデータがない、または現在データの集計・把握をしておりません。
 なお、各項目の施設の詳細データにつきましては、施設詳細にてご確認ください。

公共施設概要

H29年度

施設コード	11099	
施設分類	1. 基盤施設	施設グループ 11. その他公園

1. 施設概要				2. 施設写真			
施設データ	施設名称	大原児童遊園地					
	所在地	今治市上浦町甘崎2932番地					
	管理担当課	都市建設部	公園緑地課				
	施設の運営方法	直営					
	設置目的（根拠条例等）						
公園の健全な発達を図り、もって公共の福祉の増進に資することを目的とする。							
(今治市公園条例)							
建物土地データ	主体構造		階層	階建て	延床面積 (㎡)	敷地面積 (㎡)	538.00
	経過年数 (建設年月日)	46年 (1972/04/01)	耐用年数	年	避難場所指定の有無	無	無
	建物（施設）名	建物ごとの部屋（機能）名	主な用途			開館時間	使用料の有・無
	公園	広場				0:00 ~ 24:00	有
			他の部屋（機能）数 : 0				
			他の建物（施設）数 : 0				
利用状況	単 位 / 年 度			平成27年度	平成28年度	平成29年度	
	利 用 件 数			回 (件)			
	延 べ 利 用 人 数			人			
	実 利 用 人 数			人			
運営コスト	収 入			千円	1	1	
	支 出			千円	18	19	
	行政コスト (支出-収入)			千円	17	18	
	1単位当たりコスト (支出/単位)	単位 (開園日数365日 (366日))		円	49	52	
1人当たりコスト (支出/単位)	単位		円				

3. 指標



指標（名）	レベル
老朽度	0
利用状況	0
行政コスト	5

指標 \ レベル	0	1	2	3	4	5
老 朽 度	古い					新しい
利 用 状 況	少ない					多い
行 政 コ ス ト	負担が大きい					負担が小さい

(備考) 空欄となっている項目については、該当するデータがない、または現在データの集計・把握をしておりません。
 なお、各項目の施設の詳細データにつきましては、施設詳細にてご確認ください。

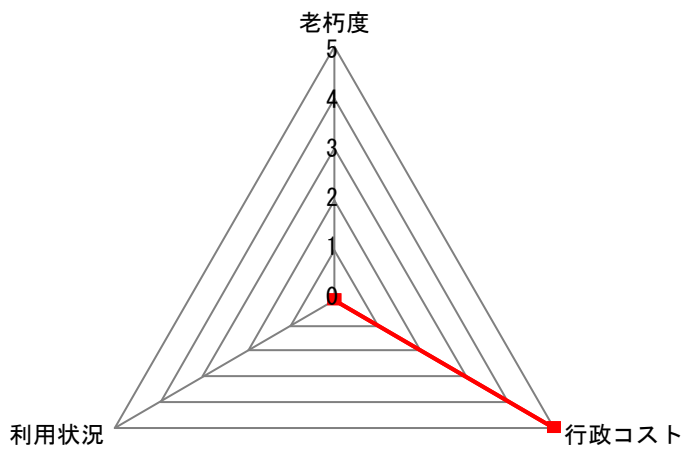
施設コード	11100	
施設分類	1. 基盤施設	施設グループ 11. その他公園

1. 施設概要					2. 施設写真		
施設データ	施設名称	好味児童遊園地					
	所在地	今治市上浦町井口6920番地1					
	管理担当課	都市建設部		公園緑地課			
	施設の運営方法	直営					
	設置目的（根拠条例等）						
公園の健全な発達を図り、もつて公共の福祉の増進に資することを目的とする。							
(今治市公園条例)							
建物土地データ	主体構造		階層	階建て	延床面積 (㎡)	敷地面積 (㎡)	380.00
	経過年数 (建設年月日)	46年 (1972/04/01)		耐用年数	年	避難場所指定の有無	無
	建物 (施設) 名	建物ごとの部屋 (機能) 名		主な用途		開館時間	使用料の有・無
	公園	遊具				0:00 ~ 24:00	有

	他の部屋 (機能) 数 : 0						

他の建物 (施設) 数 : 0							
利用状況	単 位 / 年 度				平成27年度	平成28年度	平成29年度
	利 用 件 数			回 (件)			
	延 べ 利 用 人 数			人			
	実 利 用 人 数			人			
運営コスト	収 入			千円	1	1	0
	支 出			千円	0	0	0
	行政コスト (支出-収入)			千円	-1	-1	0
	1単位当たりコスト (支出/単位)	単位 (開園日数365日 (366日))		円	0	0	0
	1人当たりコスト (支出/単位)	単位		円			

3. 指標



指標（名）	レベル
老朽度	0
利用状況	0
行政コスト	5


指標 \ レベル	0	1	2	3	4	5
老 朽 度	古い					新しい
利 用 状 況	少ない					多い
行 政 コ ス ト	負担が大きい					負担が小さい

(備考) 空欄となっている項目については、該当するデータがない、または現在データの集計・把握をしておりません。
 なお、各項目の施設の詳細データにつきましては、施設詳細にてご確認ください。

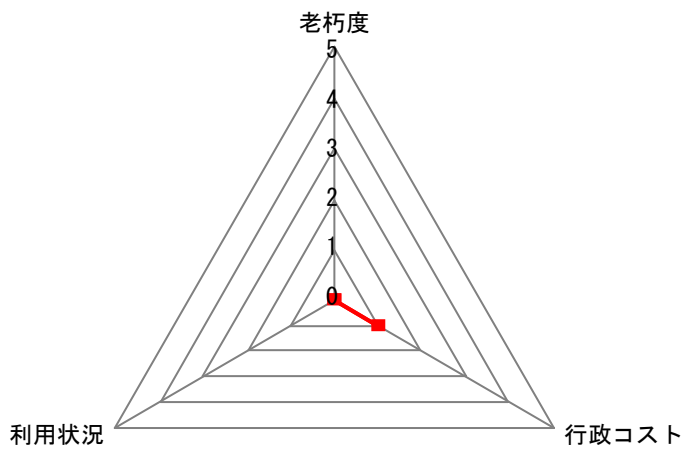
公共施設概要

H29年度

施設コード	11101	
施設分類	1. 基盤施設	施設グループ 11. その他公園

1. 施設概要				2. 施設写真				
施設データ	施設名称	大三島藤公園						
	所在地	今治市大三島町宮浦9100番地1						
	管理担当課	都市建設部	公園緑地課					
	施設の運営方法	直営						
	設置目的（根拠条例等）		公園の健全な発達を図り、もって公共の福祉の増進に資することを目的とする。					
(今治市公園条例)								
建物土地データ	主体構造		階層	階建て	延床面積 (㎡)		敷地面積 (㎡)	19,429.51
	経過年数 (建設年月日)	31年 (1987/04/01)	耐用年数	年	避難場所指定の有無	無	バリアフリー対応実施の有無	無
	建物（施設）名	建物ごとの部屋（機能）名		主な用途		開館時間	使用料の有・無	
	公園	広場	広場		0:00 ~ 24:00	有		
		便所	便所		0:00 ~ 24:00	無		
		便所	便所		0:00 ~ 24:00	無		
		他の部屋（機能）数 :		0				
		他の建物（施設）数 :		0				
利用状況	単 位 / 年 度			平成27年度	平成28年度	平成29年度		
	利 用 件 数			回 (件)				
	延 べ 利 用 人 数			人				
	実 利 用 人 数			人				
運営コスト	収 入			千円	41	35	21	
	支 出			千円	8,530	9,016	7,187	
	行政コスト (支出-収入)			千円	8,489	8,981	7,166	
	1単位当たりコスト (支出/単位)	単位 (開園日数365日 (366日))		円	23,306	24,701	19,690	
1人当たりコスト (支出/単位)	単位		円					

3. 指標



指標（名）	レベル
老朽度	0
利用状況	0
行政コスト	1

指標 \ レベル	0	1	2	3	4	5
老 朽 度	古い					新しい
利 用 状 況	少ない					多い
行 政 コ ス ト	負担が大きい					負担が小さい

(備考) 空欄となっている項目については、該当するデータがない、または現在データの集計・把握をしておりません。
 なお、各項目の施設の詳細データにつきましては、施設詳細にてご確認ください。

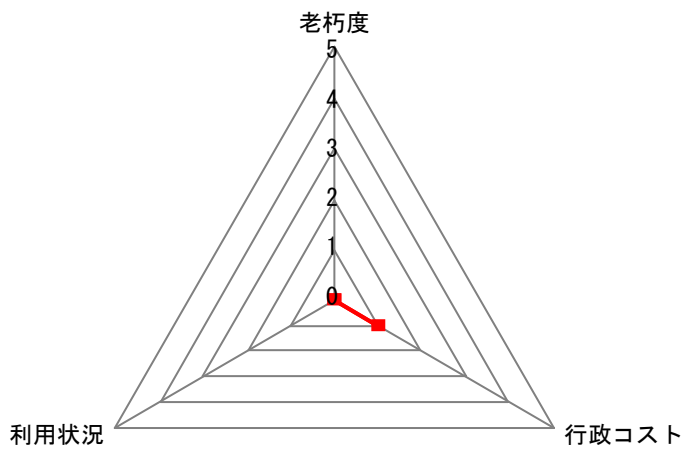
公共施設概要

H29年度

施設コード	11102	
施設分類	1. 基盤施設	施設グループ 11. その他公園

1. 施設概要				2. 施設写真			
施設データ	施設名称	安神山わくわくパーク					
	所在地	今治市大三島町宮浦3951番地1					
	管理担当課	都市建設部	公園緑地課				
	施設の運営方法	直営					
	設置目的（根拠条例等）						
公園の健全な発達を図り、もって公共の福祉の増進に資することを目的とする。							
(今治市公園条例)							
建物土地データ	主体構造		階層	階建て	延床面積 (㎡)	敷地面積 (㎡)	12,931.00
	経過年数 (建設年月日)	20年 (1998/03/26)	耐用年数	年	避難場所指定の有無	無	無
	建物（施設）名	建物ごとの部屋（機能）名	主な用途		開館時間	使用料の有・無	
	公園	広場	広場		0:00 ~ 24:00	有	
		便所	便所		0:00 ~ 24:00	無	
		便所	便所		0:00 ~ 24:00	無	
		遊具			0:00 ~ 24:00	無	
	他の部屋（機能）数 :		0				
	他の建物（施設）数 :		0				
	利用状況	単 位 / 年 度			平成27年度	平成28年度	平成29年度
利 用 件 数			回 (件)				
延 べ 利 用 人 数			人				
運営コスト	実 利 用 人 数			人			
	収 入			千円	29	25	15
	支 出			千円	1,677	2,085	1,906
	行政コスト (支出-収入)			千円	1,648	2,060	1,891
	1単位当たりコスト (支出/単位)	単位 (開園日数365日 (366日))		円	4,582	5,712	5,222
1人当たりコスト (支出/単位)	単位		円				

3. 指標



指標（名）	レベル
老朽度	0
利用状況	0
行政コスト	1


指標 \ レベル	0	1	2	3	4	5
老 朽 度	古い					新しい
利 用 状 況	少ない					多い
行 政 コ ス ト	負担が大きい					負担が小さい

(備考) 空欄となっている項目については、該当するデータがない、または現在データの集計・把握をしておりません。
 なお、各項目の施設の詳細データにつきましては、施設詳細にてご確認ください。

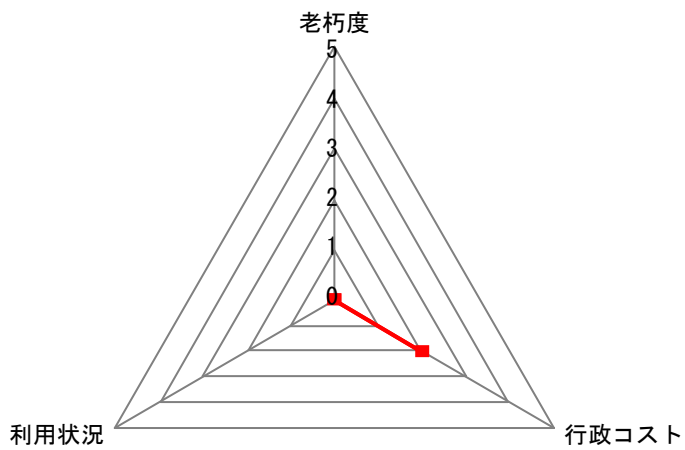
公共施設概要

H29年度

施設コード	11103	
施設分類	1. 基盤施設	施設グループ 11. その他公園

1. 施設概要				2. 施設写真			
施設データ	施設名称	イナズミ公園					
	所在地	今治市大三島町宗方5181番地					
	管理担当課	都市建設部	公園緑地課				
	施設の運営方法	直営					
	設置目的（根拠条例等）		公園の健全な発達を図り、もって公共の福祉の増進に資することを目的とする。 (今治市公園条例)				
建物土地データ	主体構造		階層	階建て	延床面積 (㎡)	敷地面積 (㎡)	8,678.00
	経過年数 (建設年月日)	32年 (1986/04/01)	耐用年数	年	避難場所指定の有無	無	無
	建物（施設）名	公園	建物ごとの部屋（機能）名	広場	主な用途	開館時間	使用料の有・無
						0:00 ~ 24:00	有
利用状況	単位 / 年度				平成27年度	平成28年度	平成29年度
	利用件数				回（件）		
	延べ利用人数				人		
	実利用人数				人		
	収入				千円	19	17
	支出				千円	0	0
	行政コスト（支出-収入）				千円	-19	-17
運営コスト	1単位当たりコスト（支出/単位）	単位（開園日数365日（366日））	円	0	0	2,723	
	1人当たりコスト（支出/単位）	単位	円				

3. 指標



指標（名）	レベル
老朽度	0
利用状況	0
行政コスト	2


指標 \ レベル	レベル					
	0	1	2	3	4	5
老 朽 度	古い		⇔	新しい		
利 用 状 況	少ない		⇔	多い		
行 政 コ ス ト	負担が大きい		⇔	負担が小さい		

(備考) 空欄となっている項目については、該当するデータがない、または現在データの集計・把握をしておりません。
 なお、各項目の施設の詳細データにつきましては、施設詳細にてご確認ください。

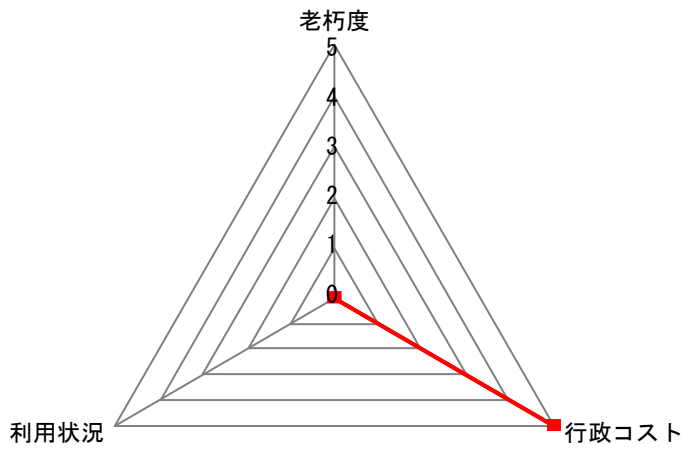
公共施設概要

H29年度

施設コード	11104	
施設分類	1. 基盤施設	施設グループ 11. その他公園

1. 施設概要				2. 施設写真			
施設データ	施設名称	大下みんなの広場					
	所在地	今治市関前大下乙52番地5					
	管理担当課	都市建設部	公園緑地課				
	施設の運営方法	直営					
	設置目的（根拠条例等）		公園の健全な発達を図り、もって公共の福祉の増進に資することを目的とする。 (今治市公園条例)				
建物土地データ	主体構造		階層	階建て	延床面積 (㎡)	敷地面積 (㎡)	393.00
	経過年数 (建設年月日)	27年 (1991/03/31)	耐用年数	年	避難場所指定の有無	無	無
	建物（施設）名	建物ごとの部屋（機能）名	主な用途		開館時間	使用料の有・無	
	公園	広場	-		0:00 ~ 24:00	有	
		便所	便所		0:00 ~ 24:00	無	
			他の部屋（機能）数 :		0		
			他の部屋（機能）数 :				
			他の部屋（機能）数 :				
			他の建物（施設）数 :		0		
	利用状況	単 位 / 年 度			平成27年度	平成28年度	平成29年度
利 用 件 数			回 (件)				
延 べ 利 用 人 数			人				
実 利 用 人 数			人				
運営コスト	収 入			千円	1	1	0
	支 出			千円	0	0	0
	行政コスト (支出-収入)			千円	-1	-1	0
	1単位当たりコスト (支出/単位)	単位 (開園日数365日 (366日))		円	0	0	0
	1人当たりコスト (支出/単位)	単位		円			

3. 指標



指標（名）	レベル
老朽度	0
利用状況	0
行政コスト	5

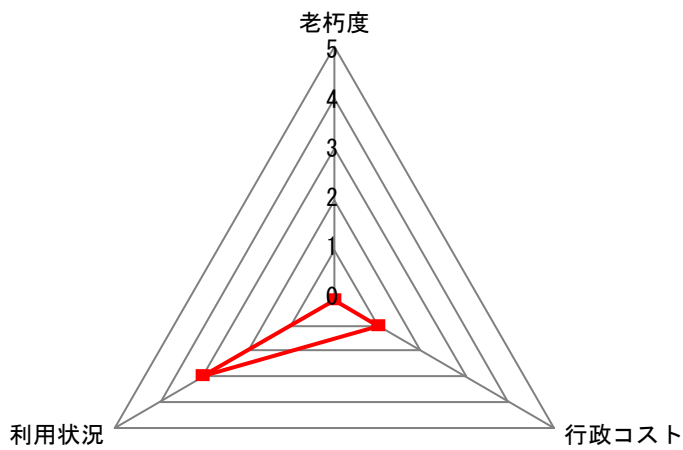
指標 \ レベル	0	1	2	3	4	5
老 朽 度	古い					新しい
利 用 状 況	少ない					多い
行 政 コ ス ト	負担が大きい					負担が小さい

(備考) 空欄となっている項目については、該当するデータがない、または現在データの集計・把握をしておりません。
 なお、各項目の施設の詳細データにつきましては、施設詳細にてご確認ください。

施設コード	11105	
施設分類	1. 基盤施設	施設グループ 11. その他公園

1. 施設概要				2. 施設写真			
施設データ	施設名称	朝倉ダム湖畔・緑水公園					
	所在地	今治市朝倉上乙762番地2					
	管理担当課	農水港湾部	農業土木課				
	施設の運営方法	直営					
	設置目的（根拠条例等）						
<p>朝倉ダムは、豊かな水と緑に恵まれた水辺空間を形成している。この価値や役割が再認識され、自然環境を有効に利用した施設の整備が望まれるようになったため。</p> <p>(今治市公園条例)</p>							
建物土地データ	主体構造		階層	階建て	延床面積 (㎡)	敷地面積 (㎡)	102,175.00
	経過年数 (建設年月日)	23年 (1995/03/31)	耐用年数	年	避難場所指定の有無	無	有
	建物（施設）名	建物ごとの部屋（機能）名	主な用途		開館時間	使用料の有・無	
	公園	広場	広場		0:00 ~ 24:00	有	
		バーベキュー棟	バーベキュー棟		0:00 ~ 24:00	無	
		倉庫	倉庫		0:00 ~ 24:00	無	
		トイレ	トイレ		0:00 ~ 24:00	無	
		他の部屋（機能）数 :		1			
		他の建物（施設）数 :		0			
	利用状況	単 位 / 年 度			平成27年度	平成28年度	平成29年度
利 用 件 数			回 (件)	580	155	153	
延 べ 利 用 人 数			人	6,212	2,434	2,570	
運営コスト	実 利 用 人 数			人			
	収 入			千円	0	0	0
	支 出			千円	1,753	1,875	1,931
	行政コスト (支出-収入)			千円	1,753	1,875	1,931
	1単位当たりコスト (支出/単位)	単 位 (利用回数)		円	3,022	5,165	12,621
1人当たりコスト (支出/単位)	単 位 (延べ利用人数)		円	282	293	751	

3. 指標



指標（名）	レベル
老朽度	0
利用状況	3
行政コスト	1

指標 \ レベル	0	1	2	3	4	5
老 朽 度	古い					新しい
利 用 状 況	少ない					多い
行 政 コ ス ト	負担が大きい					負担が小さい

(備考) 空欄となっている項目については、該当するデータがない、または現在データの集計・把握をしておりません。
 なお、各項目の施設の詳細データにつきましては、施設詳細にてご確認ください。

3. 指標




指標（名）	レベル
老朽度	0
利用状況	2
行政コスト	5

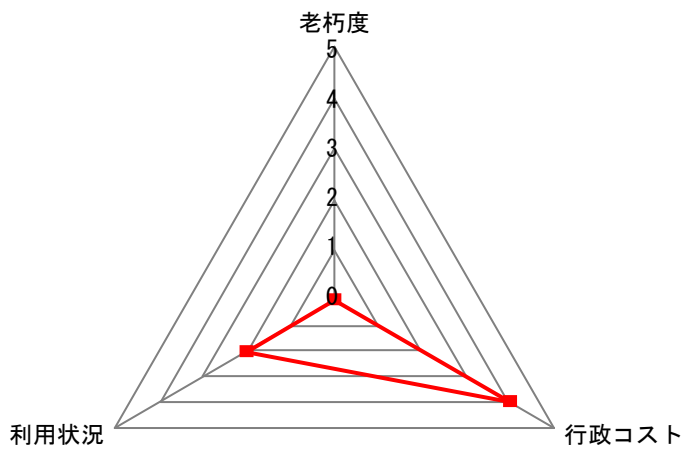
指標 \ レベル	0	1	2	3	4	5
老 朽 度	古い					新しい
利 用 状 況	少ない					多い
行 政 コ ス ト	負担が大きい					負担が小さい

(備考) 空欄となっている項目については、該当するデータがない、または現在データの集計・把握をしておりません。
 なお、各項目の施設の詳細データにつきましては、施設詳細にてご確認ください。

施設コード	11107	
施設分類	1. 基盤施設	施設グループ 11. その他公園

1. 施設概要				2. 施設写真			
施設データ	施設名称	正月鼻古墳公園					
	所在地	今治市関前岡村乙1062番地1					
	管理担当課	教育委員会事務局	文化振興課				
	施設の運営方法	直営					
	設置目的（根拠条例等）						
遺跡の保護と文化財に対する知識と理解を深めてもらい、地元住民を含めた他地域からの交流・憩いの場を提供する。 （今治市公園条例）							
建物土地データ	主体構造		階層	階建て	延床面積 (㎡)	敷地面積 (㎡)	12,828.00
	経過年数 (建設年月日)	20年 (1997/12/01)	耐用年数	年	避難場所指定の有無	無	無
	建物（施設）名	建物ごとの部屋（機能）名	主な用途		開館時間	使用料の有・無	
	公園	古墳広場	古墳展示		0:00 ~ 24:00	有	
		トイレ	トイレ		0:00 ~ 24:00	無	
		東屋	休憩所		0:00 ~ 24:00	無	
		その他			~		
			他の部屋（機能）数 :		0		
		他の建物（施設）数 :		0			
利用状況	単 位 / 年 度			平成27年度	平成28年度	平成29年度	
	利 用 件 数			回 (件)			
	延 べ 利 用 人 数			人	624	571	871
実 利 用 人 数			人				
運営コスト	収 入			千円	0	0	0
	支 出			千円	703	414	504
	行政コスト (支出-収入)			千円	703	414	504
	1単位当たりコスト (支出/単位)	単位 (開館日数)		円	1,921	1,134	1,381
	1人当たりコスト (支出/単位)	単位 (延べ利用人数)		円	1,127	725	579

3. 指標



指標（名）	レベル
老朽度	0
利用状況	2
行政コスト	4

指標 \ レベル	0	1	2	3	4	5
老 朽 度	古い					新しい
利 用 状 況	少ない					多い
行 政 コ ス ト	負担が大きい					負担が小さい

(備考) 空欄となっている項目については、該当するデータがない、または現在データの集計・把握をしておりません。
 なお、各項目の施設の詳細データにつきましては、施設詳細にてご確認ください。