

公共施設概要

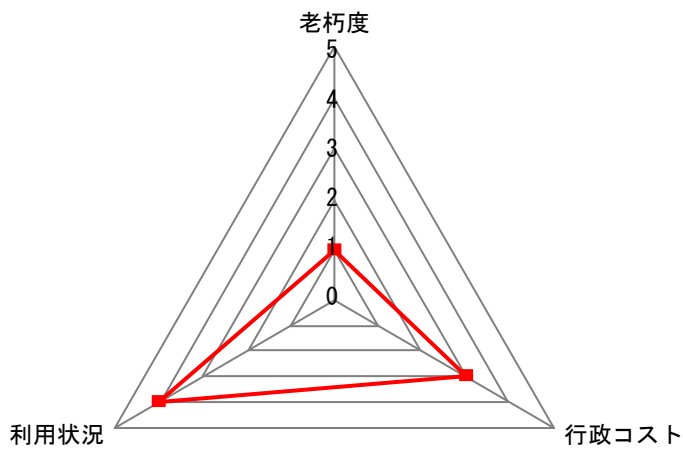
H30年度（2018年度）

施設コード	05001		
施設分類	1. 基盤施設	施設グループ	05. 駐車場・駐輪場

1. 施設概要			2. 施設写真						
施設データ	施設名称	今治駅北高架下自転車駐車場							
	所在地	今治市北宝来町2丁目甲774番地2							
	管理担当課	産業部	観光課						
	施設の運営方法	直営							
		<p>設置目的（根拠条例等）</p> <p>自転車利用者の利便の増進と市街地の美化を促進するため。</p> <p>(今治市自転車駐車場条例)</p>							
建物土地データ	主体構造	鉄骨造	階層	2階建て	延床面積 (m ²)	729.99	敷地面積 (m ²)	575.00	
	経過年数 (建設年月日)	27年 (1992/06/01)	耐用年数	31年	避難場所指定の有無	無	バリアフリー対応実施の有無	無	
	建物 (施設) 名	建物ごとの部屋 (機能) 名		主な用途			開館時間	使用料の有・無	
	今治駅北高架下自転車駐車場	自転車駐車場		自転車駐車場			6:00 ~ 22:00	有	
		事務所		自転車駐車場管理室			6:00 ~ 22:00	無	
	他の部屋 (機能) 数 : 0								
	他の建物 (施設) 数 : 0								
	利用状況	単 位 / 年 度				平成28年度	平成29年度	平成30年度	
		利 用 件 数				回 (件)	142,898	142,270	142,754
		延 べ 利 用 人 数				人	142,898	142,270	142,754
運営コスト	実 利 用 人 数				人				
	収 入				千円	7,333	7,163	7,330	
	支 出				千円	4,824	5,235	5,011	
	行政コスト (支出-収入)				千円	-2,509	-1,928	-2,319	
	1単位当たりコスト (支出/単位)	単位 (営業日)		円	13,216	14,342	13,729		
1人当たりコスト (支出/単位)	単位 (延利利用人数)		円	34	37	35			



3. 指標



指標（名）	レベル
老朽度	1
利用状況	4
行政コスト	3


指標 \ レベル	0	1	2	3	4	5
老 朽 度						
利 用 状 況						
行 政 コ ス ト						

(備考) 空欄となっている項目については、該当するデータがない、または現在データの集計・把握をしておりません。
 なお、各項目の施設の詳細データにつきましては、施設詳細にてご確認ください。

公共施設概要

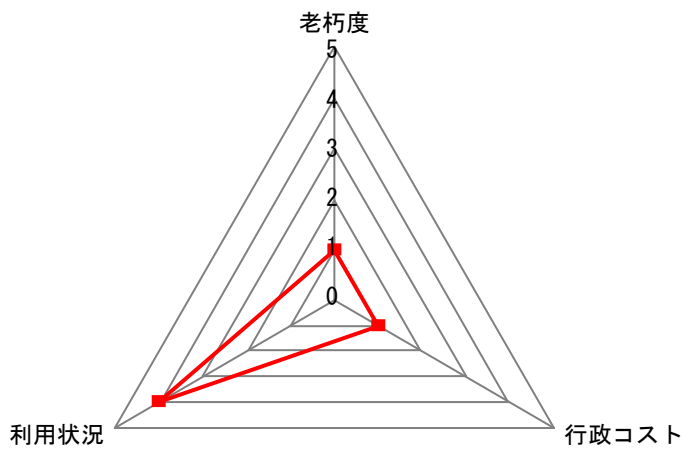
H30年度（2018年度）

施設コード	05002		
施設分類	1. 基盤施設	施設グループ	05. 駐車場・駐輪場

1. 施設概要				2. 施設写真					
施設データ	施設名称	今治駅南高架下自転車駐車場							
	所在地	今治市北宝来町1丁目甲726番地2							
	管理担当課	産業部	観光課						
	施設の運営方法	直営							
	設置目的（根拠条例等）								
自転車利用者の利便の増進と市街地の美化を促進するため （今治市自転車駐車場条例）									
建物土地データ	主体構造	コンクリート床、リブスプ	階層	1階建て	延床面積 (㎡)	0.00	敷地面積 (㎡)	561.00	
	経過年数 (建設年月日)	27年 (1992/03/19)	耐用年数	30年	避難場所指定の有無	無	バリアフリー対応実施の有無	無	
	建物（施設）名	建物ごとの部屋（機能）名		主な用途		開館時間	使用料の有・無		
	今治駅南高架下自転車駐車場	自転車駐車場		自転車駐車場		0:00 ~ 24:00	無		
		-----		-----					
		-----		-----					
		-----		-----					
			他の部屋（機能）数： 0						

		他の部屋（機能）数：							
		他の建物（施設）数： 0							
利用状況	単 位 / 年 度				平成28年度	平成29年度	平成30年度		
	利 用 件 数				回（件）	109,500	109,500	109,500	
	延 べ 利 用 人 数				人	109,500	109,500	109,500	
	実 利 用 人 数				人				
	収 入				千円	0	0	0	
運営コスト	支 出				千円	1,110	1,095	1,023	
	行政コスト（支出-収入）				千円	1,110	1,095	1,023	
	1単位当たりコスト（支出/単位）	単位（営業日）		円	3,041	3,000	2,803		
	1人当たりコスト（支出/単位）	単位（延利用人数）		円	10	10	9		

3. 指標



指標（名）	レベル
老朽度	1
利用状況	4
行政コスト	1


指標 \ レベル	0	1	2	3	4	5
老 朽 度		古い				新しい
利 用 状 況		少ない				多い
行 政 コ ス ト		負担が大きい				負担が小さい

(備考) 空欄となっている項目については、該当するデータがない、または現在データの集計・把握をしておりません。
 なお、各項目の施設の詳細データにつきましては、施設詳細にてご確認ください。

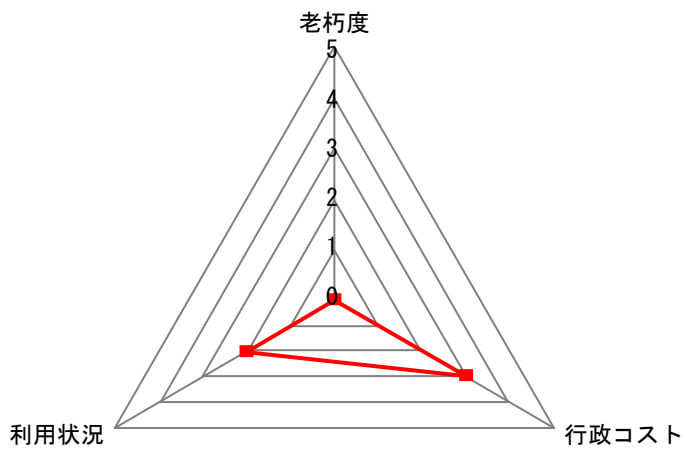
公共施設概要

H30年度（2018年度）

施設コード	05005	
施設分類	1. 基盤施設	施設グループ 05. 駐車場・駐輪場

1. 施設概要				2. 施設写真				
施設データ	施設名称	今治市駅前広場駐車場						
	所在地	今治市北宝来町1丁目100番地						
	管理担当課	都市建設部	用地管理課					
	施設の運営方法	その他（指定管理）						
	設置目的（根拠条例等）							
JR駅前の道路交通問題を解決するために設置された。								
(今治市駐車場条例)								
建物土地データ	主体構造		階層	階建て	延床面積 (㎡)		敷地面積 (㎡)	410.00
	経過年数 (建設年月日)	43年 (1975/11/15)	耐用年数	年	避難場所指定の有無	無	バリアフリー対応実施の有無	無
	建物（施設）名	建物ごとの部屋（機能）名	主な用途			開館時間	使用料の有・無	
	今治市駅前広場駐車場	今治市駅前広場駐車場	駐車場			0:00 ~ 24:00	有	
	他の部屋（機能）数： 0							
	他の建物（施設）数： 0							
	他の部屋（機能）数：							
	他の建物（施設）数：							
	利用状況	単 位 / 年 度				平成28年度	平成29年度	平成30年度
		利 用 件 数				回（件）	13,864	13,195
延 べ 利 用 人 数				人	13,864	13,195	13,691	
実 利 用 人 数				人				
運営コスト	収 入				千円	3,997	4,260	4,492
	支 出				千円	2,621	2,604	2,507
	行政コスト（支出-収入）				千円	-1,376	-1,656	-1,985
	1単位当たりコスト（支出/単位）	単位（利用可能日数（年中無休））	円	7,181	7,134	6,868		
1人当たりコスト（支出/単位）	単位（延べ利用人数（台数））	円	189	197	183			

3. 指標



指標（名）	レベル
老朽度	0
利用状況	2
行政コスト	3

指標 \ レベル	0	1	2	3	4	5
老 朽 度	古い					新しい
利 用 状 況	少ない					多い
行 政 コ ス ト	負担が大きい					負担が小さい

(備考) 空欄となっている項目については、該当するデータがない、または現在データの集計・把握をしておりません。
 なお、各項目の施設の詳細データにつきましては、施設詳細にてご確認ください。

公共施設概要

H30年度（2018年度）

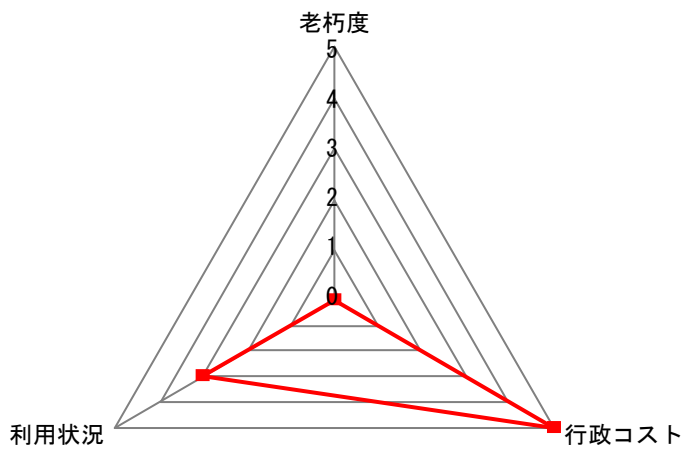
施設コード	05007	
施設分類	1. 基盤施設	施設グループ 05. 駐車場・駐輪場

1. 施設概要		2. 施設写真
施設データ	施設名称	今治駅東第1駐車場
	所在地	今治市北宝来町1丁目729番地18
	管理担当課	都市建設部 用地管理課
	施設の運営方法	その他（指定管理）
	設置目的（根拠条例等）	
JR駅前市街地の違法路上駐車や駐車場不足を解消するために設置された。		
(今治駅東駐車場条例)		

建物土地データ	主体構造	階層	階建て	延床面積 (㎡)	敷地面積 (㎡)	3,065.03
	経過年数 (建設年月日)	20年 (1999/01/05)	耐用年数	年	避難場所指定の有無	無
建物（施設）名	建物ごとの部屋（機能）名	主な用途			開館時間	使用料の有・無
今治駅東第1駐車場	今治駅東第1駐車場	駐車場			0:00 ~ 24:00	有
他の部屋（機能）数 :		0				
他の建物（施設）数 :		0				

利用状況	単 位 / 年 度		平成28年度	平成29年度	平成30年度	
	利 用 件 数	回 (件)	29,093	27,950	25,386	
	延 べ 利 用 人 数	人	29,093	27,950	25,386	
運営コスト	実 利 用 人 数	人				
	収 入	千円	18,775	18,352	17,362	
	支 出	千円	6,156	6,375	6,375	
	行政コスト (支出-収入)		千円	-12,619	-11,977	-10,987
	1単位当たりコスト (支出/単位)	単位 (利用可能日数(年中無休))	円	16,866	17,466	17,466
1人当たりコスト (支出/単位)	単位 (延べ利用人数(台数))	円	212	228	251	

3. 指標



指標（名）	レベル
老朽度	0
利用状況	3
行政コスト	5


指標 \ レベル	0	1	2	3	4	5
老 朽 度	古い		⇔	新しい		
利 用 状 況	少ない		⇔	多い		
行 政 コ ス ト	負担が大きい		⇔	負担が小さい		

(備考) 空欄となっている項目については、該当するデータがない、または現在データの集計・把握をしておりません。
 なお、各項目の施設の詳細データにつきましては、施設詳細にてご確認ください。

公共施設概要

H30年度（2018年度）

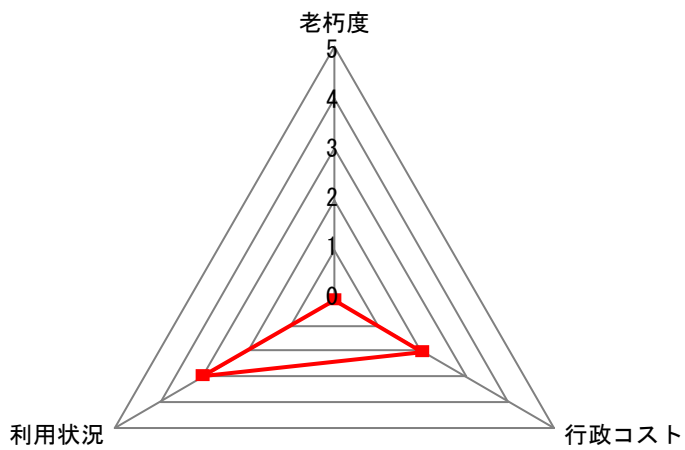
施設コード	05008		
施設分類	1. 基盤施設	施設グループ	05. 駐車場・駐輪場

1. 施設概要		2. 施設写真	
施設データ	施設名称	今治駅東第2駐車場	
	所在地	今治市北宝来町2丁目773番地8	
	管理担当課	都市建設部	用地管理課
	施設の運営方法	その他（指定管理）	
	設置目的（根拠条例等）		
JR駅前市街地の違法路上駐車や駐車場不足を解消するために設置された。			
(今治駅東駐車場条例)			

建物土地データ	主体構造	階層	階建て	延床面積 (㎡)	敷地面積 (㎡)	1,132.35	
	経過年数 (建設年月日)	20年 (1999/01/05)	耐用年数	年	避難場所指定の有無	無	有
	建物（施設）名	建物ごとの部屋（機能）名	主な用途			開館時間	使用料の有・無
	今治駅東第2駐車場	今治駅東第2駐車場	駐車場			0:00 ~ 24:00	有
	他の部屋（機能）数 : 0						
他の建物（施設）数 : 0							

利用状況	単 位 / 年 度		平成28年度	平成29年度	平成30年度	
	利 用 件 数	回 (件)	14,235	14,139	8,955	
	延 べ 利 用 人 数	人	14,235	14,139	8,955	
	実 利 用 人 数	人			35	
運営コスト	収 入	千円	3,384	3,247	1,901	
	支 出	千円	839	869	869	
	行政コスト (支出-収入)		千円	-2,545	-2,378	-1,032
	1単位当たりコスト (支出/単位)	単位 (利用可能日数 (年中無休))	円	2,299	2,380	2,380
	1人当たりコスト (支出/単位)	単位 (延べ利用人数 (台数))	円	59	61	97

3. 指標



指標（名）	レベル
老朽度	0
利用状況	3
行政コスト	2

指標 \ レベル	0	1	2	3	4	5
老 朽 度	古い		⇔	新しい		
利 用 状 況	少ない		⇔	多い		
行 政 コ ス ト	負担が大きい		⇔	負担が小さい		

(備考) 空欄となっている項目については、該当するデータがない、または現在データの集計・把握をしておりません。
 なお、各項目の施設の詳細データにつきましては、施設詳細にてご確認ください。

公共施設概要

H30年度（2018年度）

施設コード	05009
施設分類	1. 基盤施設
施設グループ	05. 駐車場・駐輪場

1. 施設概要	2. 施設写真
---------	---------

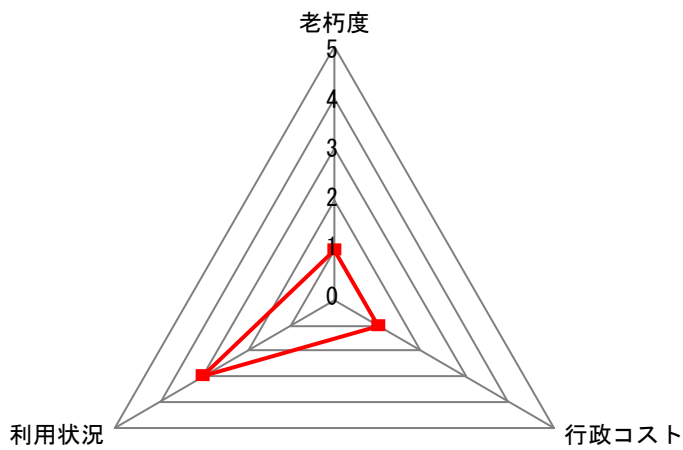
施設データ	施設名称	今治市風早駐車場	
	所在地	今治市風早町1丁目2番地5	
	管理担当課	都市建設部	用地管理課
	施設の運営方法	その他（指定管理）	
	設置目的（根拠条例等）		今治市中心市街地の違法路上駐車や駐車場不足を解消するために設置された。 (今治市道路法第24条の2の規定に基づき駐車料金を徴収する今治市自動車駐車場に関する条例)



建物土地データ	主体構造	鉄骨造	階層	5階建て	延床面積 (㎡)	2,359.66	敷地面積 (㎡)	694.94
	経過年数 (建設年月日)	26年 (1993/04/15)	耐用年数	31年	避難場所指定の有無	無	バリアフリー対応実施の有無	有
	建物(施設)名	建物ごとの部屋(機能)名		主な用途		開館時間	使用料の有・無	
	風早駐車場	風早駐車場	駐車場		0:00 ~ 24:00	有		
		管理人室	事務室		0:00 ~ 24:00	無		
		トイレ	トイレ		0:00 ~ 24:00	無		
		【料金区分】普通駐車	駐車場		0:00 ~ 24:00	有		
		他の部屋(機能)数 :		3				
		他の建物(施設)数 :		0				

利用状況	単 位 / 年 度		平成28年度	平成29年度	平成30年度	
	利 用 件 数	回 (件)	2,663	2,460	2,369	
	延 べ 利 用 人 数	人	2,663	2,460		
運営コスト	実 利 用 人 数	人			57	
	収 入	千円	5,108	4,793	4,532	
	支 出	千円	7,459	7,039	7,136	
	行政コスト (支出-収入)	千円	2,351	2,246	2,604	
	1単位当たりコスト (支出/単位)	単位 (利用可能日数(年中無休))	円	20,436	19,285	19,551
	1人当たりコスト (支出/単位)	単位 (延べ利用人数(台数))	円	2,801	2,861	3,017

3. 指標



指標（名）	レベル
老朽度	1
利用状況	3
行政コスト	1


指標 \ レベル	0	1	2	3	4	5
老 朽 度	古い					新しい
利 用 状 況	少ない					多い
行 政 コ ス ト	負担が大きい					負担が小さい

(備考) 空欄となっている項目については、該当するデータがない、または現在データの集計・把握をしておりません。
 なお、各項目の施設の詳細データにつきましては、施設詳細にてご確認ください。

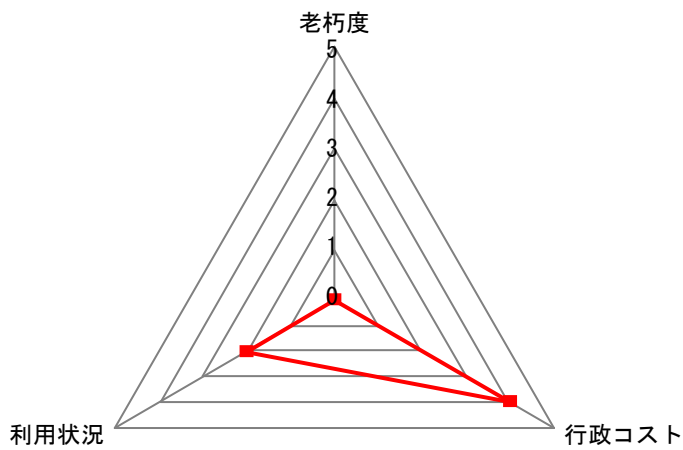
公共施設概要

H30年度（2018年度）

施設コード	05010	
施設分類	1. 基盤施設	施設グループ 05. 駐車場・駐輪場

1. 施設概要				2. 施設写真				
施設データ	施設名称	今治港沖洲駐車場						
	所在地	今治市片原町1丁目3番地1						
	管理担当課	農水港湾部	港湾課					
	施設の運営方法	直営						
	設置目的（根拠条例等）							
みなと再生事業の暫定的な駐車場として設置。 （今治港沖洲駐車場条例）								
建物土地データ	主体構造		階層	階建て	延床面積 (㎡)		敷地面積 (㎡)	2,071.50
	経過年数 (建設年月日)	6年 (2013/03/21)	耐用年数	年	避難場所指定の有無	無	バリアフリー対応実施の有無	有
	建物（施設）名	建物ごとの部屋（機能）名		主な用途			開館時間	使用料の有・無
	今治港沖洲駐車場	今治港沖洲駐車場		駐車場 85区画			0:00 ~ 24:00	有
		【料金区分】普通駐車		駐車場			0:00 ~ 24:00	有
		【料金区分】定期駐車		駐車場			0:00 ~ 24:00	有
		その他					~	
			他の部屋（機能）数 : 0					
		他の部屋（機能）数 :						
		他の建物（施設）数 : 0						
利用状況	単 位 / 年 度				平成28年度	平成29年度	平成30年度	
	利 用 件 数				回（件）	19,460	18,329	11,340
	延 べ 利 用 人 数				人	19,460	18,329	11,340
	実 利 用 人 数				人	62	54	
運営コスト	収 入				千円	6,170	3,576	4,188
	支 出				千円	1,351	1,177	1,273
	行政コスト（支出-収入）				千円	-4,819	-2,399	-2,915
	1単位当たりコスト（支出/単位）	単位（1日当たり）			円	3,701	3,224	3,488
	1人当たりコスト（支出/単位）	単位（延べ利用人数（台数））			円	69	64	112

3. 指標



指標（名）	レベル
老朽度	0
利用状況	2
行政コスト	4

指標 \ レベル	0	1	2	3	4	5
老 朽 度	古い					新しい
利 用 状 況	少ない					多い
行 政 コ ス ト	負担が大きい					負担が小さい

(備考) 空欄となっている項目については、該当するデータがない、または現在データの集計・把握をしておりません。
 なお、各項目の施設の詳細データにつきましては、施設詳細にてご確認ください。