

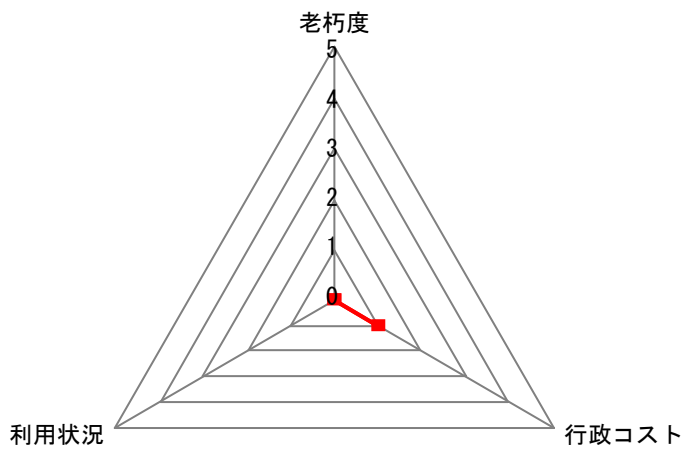
公共施設概要

H30年度（2018年度）

施設コード	09001	
施設分類	1. 基盤施設	施設グループ 09. 都市公園

1. 施設概要				2. 施設写真				
施設データ	施設名称	吹揚公園						
	所在地	今治市通町3丁目1番地1						
	管理担当課	都市建設部	公園緑地課					
	施設の運営方法	直営						
	設置目的（根拠条例等）							
都市公園の健全な発達を図り、もって公共の福祉の増進に資することを目的とする。 （今治市公園条例）								
建物土地データ	主体構造		階層	階建て	延床面積 (㎡)		敷地面積 (㎡)	73,721.80
	経過年数 (建設年月日)	62年 (1956/10/15)	耐用年数	年	避難場所指定の有無	無	バリアフリー対応実施の有無	有
	建物（施設）名	建物ごとの部屋（機能）名		主な用途			開館時間	使用料の有・無
	公園	広場					0:00 ~ 24:00	無
		便所		便所			0:00 ~ 24:00	無
		便所		便所			0:00 ~ 24:00	無
		便所		便所			0:00 ~ 24:00	無
			他の部屋（機能）数 :			1		
		他の部屋（機能）数 :						
		他の建物（施設）数 :			0			
利用状況	単 位 / 年 度				平成28年度	平成29年度	平成30年度	
	利 用 件 数				回 (件)			
	延 べ 利 用 人 数				人			
実 利 用 人 数				人				
運営コスト	収 入				千円	140	83	4,283
	支 出				千円	15,855	18,553	19,079
	行政コスト (支出-収入)				千円	15,715	18,470	14,796
	1単位当たりコスト (支出/単位)	単位 (開園日数365日 (366日))		円	43,438	50,830	52,271	
	1人当たりコスト (支出/単位)	単位		円				

3. 指標



指標（名）	レベル
老朽度	0
利用状況	0
行政コスト	1

指標 \ レベル	0	1	2	3	4	5
老 朽 度	古い					新しい
利 用 状 況	少ない					多い
行 政 コ ス ト	負担が大きい					負担が小さい

(備考) 空欄となっている項目については、該当するデータがない、または現在データの集計・把握をしておりません。
 なお、各項目の施設の詳細データにつきましては、施設詳細にてご確認ください。

公共施設概要

H30年度（2018年度）

施設コード	09002	
施設分類	1. 基盤施設	施設グループ 09. 都市公園

1. 施設概要				2. 施設写真				
施設データ	施設名称	御厩公園						
	所在地	今治市東門町3丁目2番地2						
	管理担当課	都市建設部	公園緑地課					
	施設の運営方法	直営						
	設置目的（根拠条例等）		都市公園の健全な発達を図り、もって公共の福祉の増進に資することを目的とする。					
(今治市公園条例)								
建物土地データ	主体構造		階層	階建て	延床面積 (㎡)		敷地面積 (㎡)	6,483.00
	経過年数 (建設年月日)	46年 (1973/03/25)	耐用年数	年	避難場所指定の有無	無	バリアフリー対応実施の有無	有
	建物（施設）名	建物ごとの部屋（機能）名		主な用途		開館時間	使用料の有・無	
	公園	広場				0:00 ~ 24:00	無	
		便所		便所		0:00 ~ 24:00	無	
		遊具				0:00 ~ 24:00	無	
			他の部屋（機能）数 :		0			
利用状況	単 位 / 年 度			平成28年度	平成29年度	平成30年度		
	利 用 件 数			回 (件)				
	延 べ 利 用 人 数			人				
	実 利 用 人 数			人				
	収 入			千円	12	7	3	
支 出			千円	1,101	943	1,162		
行政コスト (支出-収入)			千円	1,089	936	1,159		
運営コスト	1単位当たりコスト (支出/単位)	単位 (開園日数365日 (366日))	円	3,016	2,584	3,184		
	1人当たりコスト (支出/単位)	単位	円					

3. 指標



指標（名）	レベル
老朽度	0
利用状況	0
行政コスト	5


指標 \ レベル	0	1	2	3	4	5
老 朽 度	古い					新しい
利 用 状 況	少ない					多い
行 政 コ ス ト	負担が大きい					負担が小さい

(備考) 空欄となっている項目については、該当するデータがない、または現在データの集計・把握をしておりません。
 なお、各項目の施設の詳細データにつきましては、施設詳細にてご確認ください。

公共施設概要

H30年度（2018年度）

施設コード	09003
施設分類	1. 基盤施設
施設グループ	09. 都市公園

1. 施設概要				2. 施設写真				
施設データ	施設名称	葺敷公園						
	所在地	今治市葺敷町2丁目12番地2						
	管理担当課	都市建設部	公園緑地課					
	施設の運営方法	直営						
	設置目的（根拠条例等）							
都市公園の健全な発達を図り、もって公共の福祉の増進に資することを目的とする。 （今治市公園条例）								
建物土地データ	主体構造		階層	階建て	延床面積 (㎡)		敷地面積 (㎡)	1,340.00
	経過年数 (建設年月日)	60年 (1959/03/20)	耐用年数	年	避難場所指定の有無	無	バリアフリー対応実施の有無	有
	建物（施設）名	建物ごとの部屋（機能）名		主な用途			開館時間	使用料の有・無
	公園	広場					0:00 ~ 24:00	無
		便所		便所			0:00 ~ 24:00	無
		遊具					0:00 ~ 24:00	無
		他の部屋（機能）数 :		0				
		他の部屋（機能）数 :						
		他の建物（施設）数 :		0				
	利用状況	単 位 / 年 度				平成28年度	平成29年度	平成30年度
利 用 件 数				回 (件)				
延 べ 利 用 人 数				人				
運営コスト	実 利 用 人 数				人			
	収 入				千円	3	2	1
	支 出				千円	502	512	510
	行政コスト (支出-収入)				千円	499	510	509
	1単位当たりコスト (支出/単位)	単位 (開園日数365日 (366日))			円	1,375	1,403	1,397
1人当たりコスト (支出/単位)	単位			円				

3. 指標



指標（名）	レベル
老朽度	0
利用状況	0
行政コスト	5


指標 \ レベル	0	1	2	3	4	5
老 朽 度	古い					新しい
利 用 状 況	少ない					多い
行 政 コ ス ト	負担が大きい					負担が小さい

(備考) 空欄となっている項目については、該当するデータがない、または現在データの集計・把握をしておりません。
 なお、各項目の施設の詳細データにつきましては、施設詳細にてご確認ください。

公共施設概要

H30年度（2018年度）

施設コード	09004		
施設分類	1. 基盤施設	施設グループ	09. 都市公園

1. 施設概要				2. 施設写真				
施設データ	施設名称	日吉公園						
	所在地	今治市南宝来町1丁目6番地1						
	管理担当課	都市建設部	公園緑地課					
	施設の運営方法	直営						
	設置目的（根拠条例等）							
都市公園の健全な発達を図り、もって公共の福祉の増進に資することを目的とする。 （今治市公園条例）								
建物土地データ	主体構造		階層	階建て	延床面積 (㎡)		敷地面積 (㎡)	2,951.59
	経過年数 (建設年月日)	36年 (1983/03/25)	耐用年数	年	避難場所指定の有無	無	バリアフリー対応実施の有無	有
	建物（施設）名	建物ごとの部屋（機能）名		主な用途			開館時間	使用料の有・無
	公園	広場					0:00 ~ 24:00	無
		便所		便所			0:00 ~ 24:00	無
		遊具					0:00 ~ 24:00	無
			他の部屋（機能）数： 0					
		他の部屋（機能）数：						
		他の建物（施設）数： 0						
利用状況	単 位 / 年 度				平成28年度	平成29年度	平成30年度	
	利 用 件 数				回（件）			
	延 べ 利 用 人 数				人			
	実 利 用 人 数				人			
運営コスト	収 入				千円	6	3	39
	支 出				千円	1,398	1,154	1,243
	行政コスト（支出-収入）				千円	1,392	1,151	1,204
	1単位当たりコスト（支出/単位）	単位（開園日数365日（366日））			円	3,830	3,162	3,405
1人当たりコスト（支出/単位）	単位			円				

3. 指標



指標（名）	レベル
老朽度	0
利用状況	0
行政コスト	5

指標 \ レベル	0	1	2	3	4	5
老 朽 度	古い		⇔	新しい		
利 用 状 況	少ない		⇔	多い		
行 政 コ ス ト	負担が大きい		⇔	負担が小さい		

(備考) 空欄となっている項目については、該当するデータがない、または現在データの集計・把握をしておりません。
 なお、各項目の施設の詳細データにつきましては、施設詳細にてご確認ください。

公共施設概要

H30年度（2018年度）

施設コード	09005
施設分類	1. 基盤施設
施設グループ	09. 都市公園

1. 施設概要				2. 施設写真					
施設データ	施設名称	森見公園							
	所在地	今治市別宮町2丁目3番地2							
	管理担当課	都市建設部	公園緑地課						
	施設の運営方法	直営							
	設置目的（根拠条例等）								
都市公園の健全な発達を図り、もって公共の福祉の増進に資することを目的とする。 （今治市公園条例）									
建物土地データ	主体構造		階層	階建て	延床面積 (㎡)		敷地面積 (㎡)	7,190.00	
	経過年数 (建設年月日)	47年 (1972/03/31)	耐用年数	年	避難場所指定の有無	無	バリアフリー対応実施の有無	有	
	建物（施設）名	建物ごとの部屋（機能）名		主な用途			開館時間	使用料の有・無	
	公園	広場					0:00 ~ 24:00	無	
		便所		便所			0:00 ~ 24:00	無	
		便所（障害者用）		便所			0:00 ~ 24:00	無	
		遊具					0:00 ~ 24:00	無	
			他の部屋（機能）数 :		0				
			他の部屋（機能）数 :						
			他の建物（施設）数 :		0				
利用状況	単 位 / 年 度				平成28年度	平成29年度	平成30年度		
	利 用 件 数				回 (件)				
	延 べ 利 用 人 数				人				
	実 利 用 人 数				人				
運営コスト	収 入				千円	14	8	2	
	支 出				千円	1,655	1,650	1,514	
	行政コスト (支出-収入)				千円	1,641	1,642	1,512	
	1単位当たりコスト (支出/単位)	単位 (開園日数365日 (366日))		円	4,534	4,521	4,148		
1人当たりコスト (支出/単位)	単位		円						

3. 指標



指標（名）	レベル
老朽度	0
利用状況	0
行政コスト	5

指標 \ レベル	0	1	2	3	4	5
老 朽 度	古い					新しい
利 用 状 況	少ない					多い
行 政 コ ス ト	負担が大きい					負担が小さい

(備考) 空欄となっている項目については、該当するデータがない、または現在データの集計・把握をしておりません。
 なお、各項目の施設の詳細データにつきましては、施設詳細にてご確認ください。

公共施設概要

H30年度（2018年度）

施設コード	09006
施設分類	1. 基盤施設
施設グループ	09. 都市公園

1. 施設概要				2. 施設写真				
施設データ	施設名称	辰の口公園						
	所在地	今治市通町1丁目1番地4						
	管理担当課	都市建設部	公園緑地課					
	施設の運営方法	直営						
	設置目的（根拠条例等）							
都市公園の健全な発達を図り、もって公共の福祉の増進に資することを目的とする。 （今治市公園条例）								
建物土地データ	主体構造		階層	階建て	延床面積 (㎡)		敷地面積 (㎡)	4,726.33
	経過年数 (建設年月日)	62年 (1956/10/15)	耐用年数	年	避難場所指定の有無	無	バリアフリー対応実施の有無	有
	建物（施設）名	建物ごとの部屋（機能）名		主な用途			開館時間	使用料の有・無
	公園	広場					0:00 ~ 24:00	無
		便所		便所			0:00 ~ 24:00	無
		遊具					0:00 ~ 24:00	無
			他の部屋（機能）数 :			0		
		他の部屋（機能）数 :						
		他の建物（施設）数 :			0			
利用状況	単 位 / 年 度				平成28年度	平成29年度	平成30年度	
	利 用 件 数				回 (件)			
	延 べ 利 用 人 数				人			
	実 利 用 人 数				人			
運営コスト	収 入				千円	9	5	4
	支 出				千円	1,558	1,572	1,442
	行政コスト (支出-収入)				千円	1,549	1,567	1,438
	1単位当たりコスト (支出/単位)	単位 (開園日数365日 (366日))		円	4,268	4,307	3,951	
1人当たりコスト (支出/単位)	単位		円					

3. 指標



指標（名）	レベル
老朽度	0
利用状況	0
行政コスト	5


指標 \ レベル	0	1	2	3	4	5
老 朽 度	古い					新しい
利 用 状 況	少ない					多い
行 政 コ ス ト	負担が大きい					負担が小さい

(備考) 空欄となっている項目については、該当するデータがない、または現在データの集計・把握をしておりません。
 なお、各項目の施設の詳細データにつきましては、施設詳細にてご確認ください。

公共施設概要

H30年度（2018年度）

施設コード	09007	
施設分類	1. 基盤施設	施設グループ 09. 都市公園

1. 施設概要				2. 施設写真				
施設データ	施設名称	弥生公園						
	所在地	今治市黄金町2丁目2番地4						
	管理担当課	都市建設部	公園緑地課					
	施設の運営方法	直営						
	設置目的（根拠条例等）							
都市公園の健全な発達を図り、もって公共の福祉の増進に資することを目的とする。 （今治市公園条例）								
建物土地データ	主体構造		階層	階建て	延床面積 (㎡)		敷地面積 (㎡)	3,229.00
	経過年数 (建設年月日)	53年 (1966/03/31)	耐用年数	年	避難場所指定の有無	無	バリアフリー対応実施の有無	有
	建物（施設）名	建物ごとの部屋（機能）名		主な用途		開館時間	使用料の有・無	
	公園	広場				0:00 ~ 24:00	無	
		便所		便所		0:00 ~ 24:00	無	
		遊具				0:00 ~ 24:00	無	
		他の部屋（機能）数 :		0				
		他の建物（施設）数 :		0				
利用状況	単 位 / 年 度			平成28年度	平成29年度	平成30年度		
	利 用 件 数			回 (件)				
	延 べ 利 用 人 数			人				
	実 利 用 人 数			人				
運営コスト	収 入			千円	6	4	5	
	支 出			千円	1,142	5,474	1,436	
	行政コスト (支出-収入)			千円	1,136	5,470	1,431	
	1単位当たりコスト (支出/単位)	単位 (開園日数365日 (366日))		円	3,129	14,997	3,934	
1人当たりコスト (支出/単位)	単位		円					

3. 指標



指標（名）	レベル
老朽度	0
利用状況	0
行政コスト	5


指標 \ レベル	0	1	2	3	4	5
老 朽 度	古い					新しい
利 用 状 況	少ない					多い
行 政 コ ス ト	負担が大きい					負担が小さい

(備考) 空欄となっている項目については、該当するデータがない、または現在データの集計・把握をしておりません。
 なお、各項目の施設の詳細データにつきましては、施設詳細にてご確認ください。

公共施設概要

H30年度（2018年度）

施設コード	09008	
施設分類	1. 基盤施設	施設グループ 09. 都市公園

1. 施設概要				2. 施設写真				
施設データ	施設名称	蓮池公園						
	所在地	今治市末広町4丁目5番地2						
	管理担当課	都市建設部	公園緑地課					
	施設の運営方法	直営						
	設置目的（根拠条例等）		都市公園の健全な発達を図り、もって公共の福祉の増進に資することを目的とする。					
(今治市公園条例)								
建物土地データ	主体構造		階層	階建て	延床面積 (㎡)		敷地面積 (㎡)	1,590.00
	経過年数 (建設年月日)	57年 (1962/04/01)	耐用年数	年	避難場所指定の有無	無	バリアフリー対応実施の有無	有
	建物（施設）名	建物ごとの部屋（機能）名		主な用途		開館時間	使用料の有・無	
	公園	広場				0:00 ~ 24:00	無	
		便所		便所		0:00 ~ 24:00	無	
		遊具				0:00 ~ 24:00	無	
		他の部屋（機能）数 :		0				
		他の建物（施設）数 :		0				
利用状況	単 位 / 年 度			平成28年度	平成29年度	平成30年度		
	利 用 件 数			回 (件)				
	延 べ 利 用 人 数			人				
運営コスト	実 利 用 人 数			人				
	収 入			千円	3	2	0	
	支 出			千円	930	533	473	
	行政コスト (支出-収入)			千円	927	531	473	
	1単位当たりコスト (支出/単位)	単位 (開園日数365日 (366日))		円	2,548	1,460	1,296	
1人当たりコスト (支出/単位)	単位		円					

3. 指標

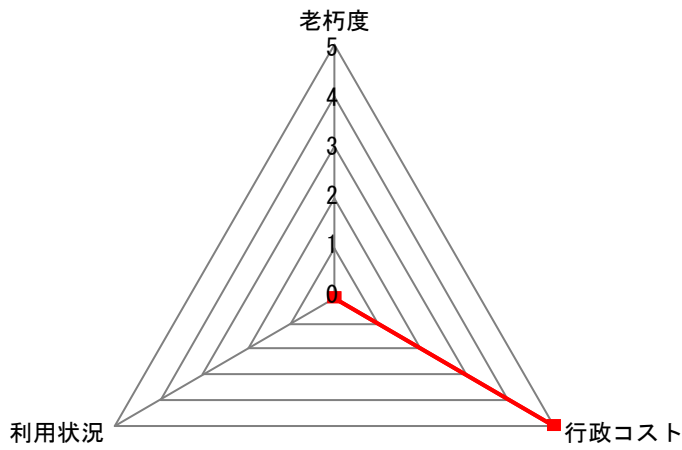


指標（名）	レベル
老朽度	0
利用状況	0
行政コスト	5

指標 \ レベル	0	1	2	3	4	5
老 朽 度	古い					新しい
利 用 状 況	少ない					多い
行 政 コ ス ト	負担が大きい					負担が小さい

(備考) 空欄となっている項目については、該当するデータがない、または現在データの集計・把握をしておりません。
 なお、各項目の施設の詳細データにつきましては、施設詳細にてご確認ください。

3. 指標



指標（名）	レベル
老朽度	0
利用状況	0
行政コスト	5


指標 \ レベル	0	1	2	3	4	5
老 朽 度	古い					新しい
利 用 状 況	少ない					多い
行 政 コ ス ト	負担が大きい					負担が小さい

(備考) 空欄となっている項目については、該当するデータがない、または現在データの集計・把握をしておりません。
 なお、各項目の施設の詳細データにつきましては、施設詳細にてご確認ください。

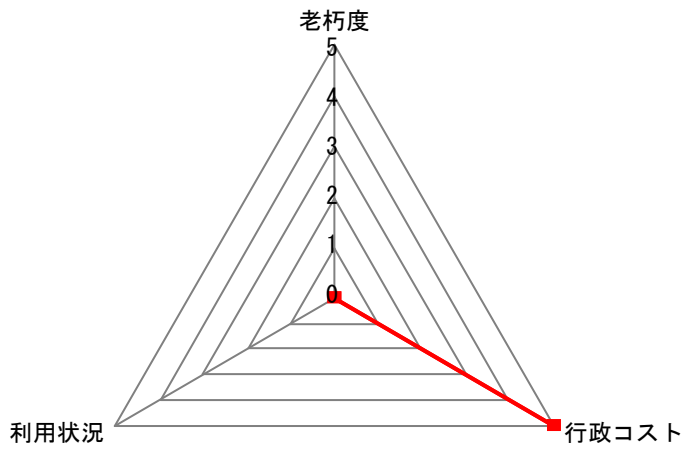
公共施設概要

H30年度（2018年度）

施設コード	09010
施設分類	1. 基盤施設
施設グループ	09. 都市公園

1. 施設概要				2. 施設写真				
施設データ	施設名称	大山祇公園						
	所在地	今治市別宮町3丁目6番地2						
	管理担当課	都市建設部	公園緑地課					
	施設の運営方法	直営						
	設置目的（根拠条例等）							
都市公園の健全な発達を図り、もって公共の福祉の増進に資することを目的とする。 （今治市公園条例）								
建物土地データ	主体構造		階層	階建て	延床面積 (㎡)		敷地面積 (㎡)	1,507.00
	経過年数 (建設年月日)	58年 (1961/03/30)	耐用年数	年	避難場所指定の有無	無	バリアフリー対応実施の有無	無
	建物（施設）名	建物ごとの部屋（機能）名		主な用途			開館時間	使用料の有・無
	公園	広場					0:00 ~ 24:00	無
		便所		便所			0:00 ~ 24:00	無
		遊具					0:00 ~ 24:00	無
		他の部屋（機能）数 :		0				
		他の部屋（機能）数 :						
		他の建物（施設）数 :		0				
	利用状況	単 位 / 年 度				平成28年度	平成29年度	平成30年度
利 用 件 数				回 (件)				
延 べ 利 用 人 数				人				
実 利 用 人 数				人				
収 入				千円	3	2		
支 出				千円	704	747		
行政コスト (支出-収入)				千円	701	745		
運営コスト	1単位当たりコスト (支出/単位)	単位 (開園日数365日 (366日))		円	1,929	2,047	1,984	
	1人当たりコスト (支出/単位)	単位		円				

3. 指標



指標（名）	レベル
老朽度	0
利用状況	0
行政コスト	5


指標 \ レベル	0	1	2	3	4	5
老 朽 度	古い					新しい
利 用 状 況	少ない					多い
行 政 コ ス ト	負担が大きい					負担が小さい

(備考) 空欄となっている項目については、該当するデータがない、または現在データの集計・把握をしておりません。
 なお、各項目の施設の詳細データにつきましては、施設詳細にてご確認ください。

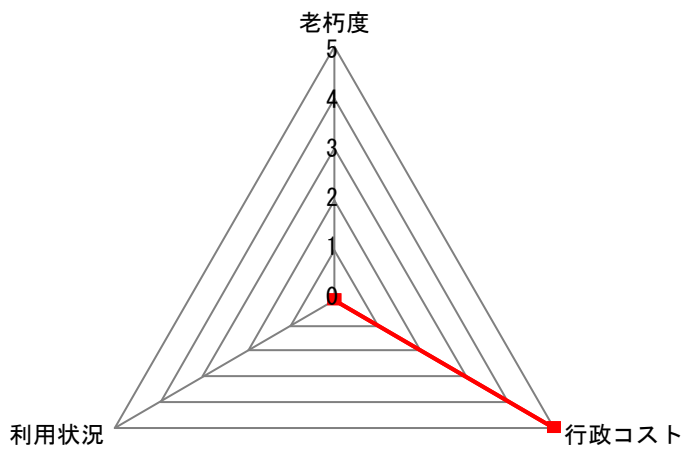
公共施設概要

H30年度（2018年度）

施設コード	09011	
施設分類	1. 基盤施設	施設グループ 09. 都市公園

1. 施設概要				2. 施設写真				
施設データ	施設名称	慶応公園						
	所在地	今治市本町5丁目甲731番地1						
	管理担当課	都市建設部	公園緑地課					
	施設の運営方法	直営						
	設置目的（根拠条例等）		都市公園の健全な発達を図り、もって公共の福祉の増進に資することを目的とする。 (今治市公園条例)					
建物土地データ	主体構造		階層	階建て	延床面積 (㎡)		敷地面積 (㎡)	3,216.00
	経過年数 (建設年月日)	59年 (1960/03/31)	耐用年数	年	避難場所指定の有無	無	バリアフリー対応実施の有無	有
	建物（施設）名	建物ごとの部屋（機能）名		主な用途		開館時間	使用料の有・無	
	公園	広場				0:00 ~ 24:00	無	
		便所		便所		0:00 ~ 24:00	無	
		遊具				0:00 ~ 24:00	無	
		他の部屋（機能）数 :		0				
		他の建物（施設）数 :		0				
利用状況	単 位 / 年 度			平成28年度	平成29年度	平成30年度		
	利 用 件 数			回 (件)				
	延 べ 利 用 人 数			人				
実 利 用 人 数			人					
運営コスト	収 入			千円	6	4	4	
	支 出			千円	785	851	865	
	行政コスト (支出-収入)			千円	779	847	861	
	1単位当たりコスト (支出/単位)	単位 (開園日数365日 (366日))		円	2,151	2,332	2,370	
	1人当たりコスト (支出/単位)	単位		円				

3. 指標



指標（名）	レベル
老朽度	0
利用状況	0
行政コスト	5

指標 \ レベル	0	1	2	3	4	5
老 朽 度	古い					新しい
利 用 状 況	少ない					多い
行 政 コ ス ト	負担が大きい					負担が小さい

(備考) 空欄となっている項目については、該当するデータがない、または現在データの集計・把握をしておりません。
 なお、各項目の施設の詳細データにつきましては、施設詳細にてご確認ください。

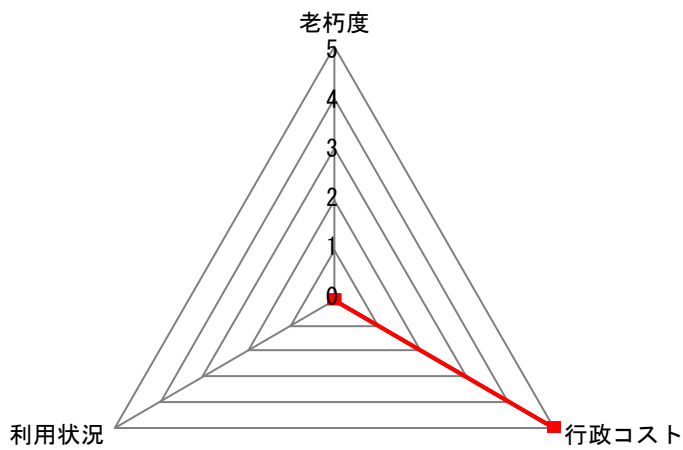
公共施設概要

H30年度（2018年度）

施設コード	09013	
施設分類	1. 基盤施設	施設グループ 09. 都市公園

1. 施設概要				2. 施設写真				
施設データ	施設名称	城南公園						
	所在地	今治市枝堀町1丁目6番地8						
	管理担当課	都市建設部	公園緑地課					
	施設の運営方法	直営						
	設置目的（根拠条例等）							
都市公園の健全な発達を図り、もって公共の福祉の増進に資することを目的とする。								
(今治市公園条例)								
建物土地データ	主体構造		階層	階建て	延床面積 (㎡)		敷地面積 (㎡)	1,194.00
	経過年数 (建設年月日)	53年 (1966/03/31)	耐用年数	年	避難場所指定の有無	無	バリアフリー対応実施の有無	有
	建物（施設）名	建物ごとの部屋（機能）名		主な用途			開館時間	使用料の有・無
	公園	広場					0:00 ~ 24:00	無
		便所		便所			0:00 ~ 24:00	無
		遊具					0:00 ~ 24:00	無
			他の部屋（機能）数： 0					
		他の部屋（機能）数：						
		他の建物（施設）数： 0						
利用状況	単 位 / 年 度				平成28年度	平成29年度	平成30年度	
	利 用 件 数				回（件）			
	延 べ 利 用 人 数				人			
	実 利 用 人 数				人			
運営コスト	収 入				千円	2	1	0
	支 出				千円	602	405	483
	行政コスト（支出-収入）				千円	600	404	483
	1単位当たりコスト（支出/単位）	単位（開園日数365日（366日））		円	1,649	1,110	1,323	
1人当たりコスト（支出/単位）	単位		円					

3. 指標



指標（名）	レベル
老朽度	0
利用状況	0
行政コスト	5

指標 \ レベル	0	1	2	3	4	5
老 朽 度	古い					新しい
利 用 状 況	少ない					多い
行 政 コ ス ト	負担が大きい					負担が小さい

(備考) 空欄となっている項目については、該当するデータがない、または現在データの集計・把握をしておりません。
 なお、各項目の施設の詳細データにつきましては、施設詳細にてご確認ください。

公共施設概要

H30年度（2018年度）

施設コード	09014	
施設分類	1. 基盤施設	施設グループ 09. 都市公園

1. 施設概要				2. 施設写真				
施設データ	施設名称	美保町公園						
	所在地	今治市美保町2丁目甲1038番地1						
	管理担当課	都市建設部	公園緑地課					
	施設の運営方法	直営						
	設置目的（根拠条例等）		都市公園の健全な発達を図り、もって公共の福祉の増進に資することを目的とする。 （今治市公園条例）					
建物土地データ	主体構造		階層	階建て	延床面積 (㎡)		敷地面積 (㎡)	800.00
	経過年数 (建設年月日)	60年 (1959/02/04)	耐用年数	年	避難場所指定の有無	無	バリアフリー対応実施の有無	無
	建物（施設）名	建物ごとの部屋（機能）名		主な用途		開館時間	使用料の有・無	
	公園	広場				0:00 ~ 24:00	無	
		便所		便所		0:00 ~ 24:00	無	
		遊具				0:00 ~ 24:00	無	
		他の部屋（機能）数 :		0				
		他の部屋（機能）数 :						
		他の建物（施設）数 :		0				
	利用状況	単 位 / 年 度				平成28年度	平成29年度	平成30年度
利 用 件 数				回 (件)				
延 べ 利 用 人 数				人				
実 利 用 人 数				人				
運営コスト	収 入				千円	2	1	6
	支 出				千円	237	272	294
	行政コスト (支出-収入)				千円	235	271	288
	1単位当たりコスト (支出/単位)	単位 (開園日数365日 (366日))		円	649	745	805	
1人当たりコスト (支出/単位)	単位		円					

3. 指標



指標（名）	レベル
老朽度	0
利用状況	0
行政コスト	5


指標 \ レベル	0	1	2	3	4	5
老 朽 度	古い					新しい
利 用 状 況	少ない					多い
行 政 コ ス ト	負担が大きい					負担が小さい

(備考) 空欄となっている項目については、該当するデータがない、または現在データの集計・把握をしておりません。
 なお、各項目の施設の詳細データにつきましては、施設詳細にてご確認ください。

公共施設概要

H30年度（2018年度）

施設コード	09015
施設分類	1. 基盤施設
施設グループ	09. 都市公園

1. 施設概要		2. 施設写真	
施設名称	小浦公園		
所在地	今治市小浦町2丁目戊60番地9		
管理担当課	都市建設部 公園緑地課		
施設の運営方法	直営		
設置目的（根拠条例等）			
都市公園の健全な発達を図り、もって公共の福祉の増進に資することを目的とする。			
施設データ			
(今治市公園条例)			

主体構造	階層	階建て	延床面積 (m ²)		敷地面積 (m ²)	586.00
経過年数 (建設年月日)	44年 (1975/03/27)	耐用年数	年	避難場所指定の有無	無	無
建物(施設)名	建物ごとの部屋(機能)名	主な用途			開館時間	使用料の有・無
公園	広場				0:00 ~ 24:00	無
	遊具				0:00 ~ 24:00	無
	他の部屋(機能)数 : 0					
他の建物(施設)数 : 0						

利用状況	単位 / 年度		平成28年度	平成29年度	平成30年度
	利用件数	回(件)			
	延べ利用人数	人			
	実利用人数	人			
運営コスト	収入	千円	1	1	0
	支出	千円	178	171	1,528
	行政コスト(支出-収入)	千円	177	170	1,528
	1単位当たりコスト(支出/単位)	単位(開園日数365日(366日))	円	488	468
	1人当たりコスト(支出/単位)	単位	円		

3. 指標



指標（名）	レベル
老朽度	0
利用状況	0
行政コスト	5

指標 \ レベル	0	1	2	3	4	5
老 朽 度	古い					新しい
利 用 状 況	少ない					多い
行 政 コ ス ト	負担が大きい					負担が小さい


(備考) 空欄となっている項目については、該当するデータがない、または現在データの集計・把握をしておりません。
 なお、各項目の施設の詳細データにつきましては、施設詳細にてご確認ください。

公共施設概要

H30年度（2018年度）

施設コード	09016	
施設分類	1. 基盤施設	施設グループ 09. 都市公園

1. 施設概要	2. 施設写真
---------	---------

施設データ	施設名称	高地公園	
	所在地	今治市高地町2丁目乙432番地3	
	管理担当課	都市建設部	公園緑地課
	施設の運営方法	直営	
	設置目的（根拠条例等）		
都市公園の健全な発達を図り、もって公共の福祉の増進に資することを目的とする。			
(今治市公園条例)			

建物土地データ	主体構造		階層	階建て	延床面積 (㎡)		敷地面積 (㎡)	915.00
	経過年数 (建設年月日)	55年 (1964/04/01)	耐用年数	年	避難場所指定の有無	無	バリアフリー対応実施の有無	無
	建物（施設）名	建物ごとの部屋（機能）名		主な用途		開館時間	使用料の有・無	
	公園	広場				0:00 ~ 24:00	無	
		遊具		-		0:00 ~ 24:00	無	

利用状況	単 位 / 年 度			平成28年度	平成29年度	平成30年度	
	利 用 件 数			回 (件)			
	延 べ 利 用 人 数			人			
	実 利 用 人 数			人			
運営コスト	収 入			千円	2	1	0
	支 出			千円	351	362	114
	行政コスト (支出-収入)			千円	349	361	114
	1単位当たりコスト (支出/単位)	単位 (開園日数365日 (366日))		円	962	992	312
1人当たりコスト (支出/単位)	単位		円				

3. 指標



指標（名）	レベル
老朽度	0
利用状況	0
行政コスト	5


指標 \ レベル	0	1	2	3	4	5
老 朽 度	古い					新しい
利 用 状 況	少ない					多い
行 政 コ ス ト	負担が大きい					負担が小さい

(備考) 空欄となっている項目については、該当するデータがない、または現在データの集計・把握をしておりません。
 なお、各項目の施設の詳細データにつきましては、施設詳細にてご確認ください。

公共施設概要

H30年度（2018年度）

施設コード	09017	
施設分類	1. 基盤施設	施設グループ 09. 都市公園

1. 施設概要				2. 施設写真			
施設データ	施設名称	波止浜地掘公園					
	所在地	今治市地堀3丁目280番地1					
	管理担当課	都市建設部	公園緑地課				
	施設の運営方法	直営					
	設置目的（根拠条例等）						
都市公園の健全な発達を図り、もって公共の福祉の増進に資することを目的とする。							
(今治市公園条例)							
建物土地データ	主体構造		階層	階建て	延床面積 (㎡)	敷地面積 (㎡)	4,797.00
	経過年数 (建設年月日)	37年 (1982/03/30)	耐用年数	年	避難場所指定の有無	無	有
	建物（施設）名	建物ごとの部屋（機能）名	主な用途		開館時間	使用料の有・無	
	公園	広場			0:00 ~ 24:00	無	
		便所	便所		0:00 ~ 24:00	無	
		遊具			0:00 ~ 24:00	無	
		他の部屋（機能）数 :		0			
他の建物（施設）数 :		0					
利用状況	単 位 / 年 度			平成28年度	平成29年度	平成30年度	
	利 用 件 数			回 (件)			
	延 べ 利 用 人 数			人			
	実 利 用 人 数			人			
運営コスト	収 入			千円	9	5	1
	支 出			千円	1,588	1,512	1,258
	行政コスト (支出-収入)			千円	1,579	1,507	1,257
	1単位当たりコスト (支出/単位)	単位 (開園日数365日 (366日))		円	4,351	4,142	3,447
1人当たりコスト (支出/単位)	単位		円				

3. 指標



指標（名）	レベル
老朽度	0
利用状況	0
行政コスト	5


指標 \ レベル	0	1	2	3	4	5
老 朽 度	古い					新しい
利 用 状 況	少ない					多い
行 政 コ ス ト	負担が大きい					負担が小さい

(備考) 空欄となっている項目については、該当するデータがない、または現在データの集計・把握をしておりません。
 なお、各項目の施設の詳細データにつきましては、施設詳細にてご確認ください。

公共施設概要

H30年度（2018年度）

施設コード	09019	
施設分類	1. 基盤施設	施設グループ 09. 都市公園

1. 施設概要				2. 施設写真			
施設データ	施設名称	有津屋公園					
	所在地	今治市天保山町2丁目3番地					
	管理担当課	都市建設部	公園緑地課				
	施設の運営方法	直営					
	設置目的（根拠条例等）						
都市公園の健全な発達を図り、もって公共の福祉の増進に資することを目的とする。							
(今治市公園条例)							
建物土地データ	主体構造		階層	階建て	延床面積 (㎡)	敷地面積 (㎡)	7,006.00
	経過年数 (建設年月日)	39年 (1980/01/31)	耐用年数	年	避難場所指定の有無	無	有
	建物（施設）名	建物ごとの部屋（機能）名	主な用途		開館時間	使用料の有・無	
	公園	広場	広場		0:00 ~ 24:00	有	
		便所	便所		0:00 ~ 24:00	無	
		遊具			0:00 ~ 24:00	無	
		他の部屋（機能）数 :		0			
		他の部屋（機能）数 :					
		他の建物（施設）数 :		0			
	利用状況	単 位 / 年 度			平成28年度	平成29年度	平成30年度
利 用 件 数			回 (件)				
延 べ 利 用 人 数			人				
実 利 用 人 数			人				
運営コスト	収 入			千円	13	8	1
	支 出			千円	1,320	1,453	1,265
	行政コスト (支出-収入)			千円	1,307	1,445	1,264
	1単位当たりコスト (支出/単位)	単位 (開園日数365日 (366日))		円	3,616	3,981	3,466
1人当たりコスト (支出/単位)	単位		円				

3. 指標



指標（名）	レベル
老朽度	0
利用状況	0
行政コスト	5

指標 \ レベル	0	1	2	3	4	5
老 朽 度	古い					新しい
利 用 状 況	少ない					多い
行 政 コ ス ト	負担が大きい					負担が小さい

(備考) 空欄となっている項目については、該当するデータがない、または現在データの集計・把握をしておりません。
 なお、各項目の施設の詳細データにつきましては、施設詳細にてご確認ください。

3. 指標



指標（名）	レベル
老朽度	0
利用状況	0
行政コスト	5

指標 \ レベル	0	1	2	3	4	5
老 朽 度	古い					新しい
利 用 状 況	少ない					多い
行 政 コ ス ト	負担が大きい					負担が小さい

(備考) 空欄となっている項目については、該当するデータがない、または現在データの集計・把握をしておりません。
 なお、各項目の施設の詳細データにつきましては、施設詳細にてご確認ください。

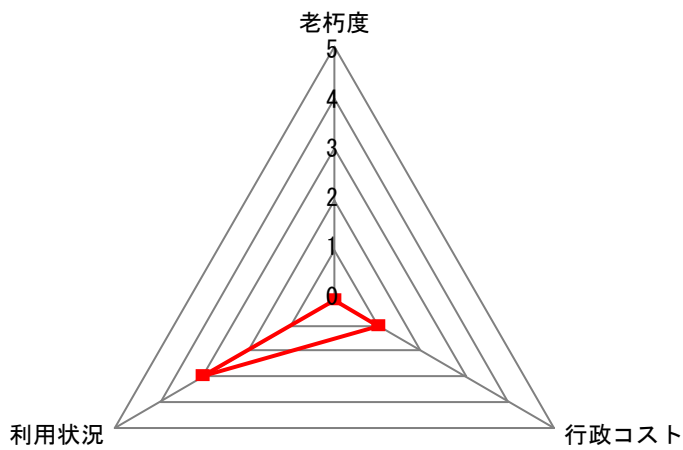
公共施設概要

H30年度（2018年度）

施設コード	09021
施設分類	1. 基盤施設
施設グループ	09. 都市公園

1. 施設概要				2. 施設写真					
施設データ	施設名称	桜井総合公園							
	所在地	今治市湯ノ浦乙58番地1							
	管理担当課	都市建設部	公園緑地課						
	施設の運営方法	その他（指定管理）							
	設置目的（根拠条例等）								
都市公園の健全な発達を図り、もって公共の福祉の増進に資することを目的とする。 （今治市公園条例）									
建物土地データ	主体構造		階層	階建て	延床面積 (㎡)		敷地面積 (㎡)	157,759.00	
	経過年数 (建設年月日)	41年 (1978/03/25)	耐用年数	年	避難場所指定の有無	無	バリアフリー対応実施の有無	無	
	建物（施設）名	建物ごとの部屋（機能）名		主な用途			開館時間	使用料の有・無	
	公園	広場					0:00 ~ 24:00	無	
		庭球場		庭球場			7:30 ~ 22:00	有	
		球技場		球技場			7:00 ~ 21:30	有	
		ボブスレー					9:00 ~ 16:30	有	
		他の部屋（機能）数 : 7							
		他の部屋（機能）数 :							
		他の建物（施設）数 : 0							
利用状況	単 位 / 年 度				平成28年度	平成29年度	平成30年度		
	利 用 件 数				回 (件)	46,245	40,476	39,881	
	延 べ 利 用 人 数				人				
運営コスト	実 利 用 人 数				人				
	収 入				千円	0	0	11	
	支 出				千円	53,084	39,697	42,955	
	行政コスト (支出-収入)				千円	53,084	39,697	42,944	
	1単位当たりコスト (支出/単位)	単位 (開園日数365日 (366日))			円	145,436	108,759	117,685	
1人当たりコスト (支出/単位)	単位			円					

3. 指標



指標（名）	レベル
老朽度	0
利用状況	3
行政コスト	1

指標 \ レベル	0	1	2	3	4	5
老 朽 度	古い					新しい
利 用 状 況	少ない					多い
行 政 コ ス ト	負担が大きい					負担が小さい

(備考) 空欄となっている項目については、該当するデータがない、または現在データの集計・把握をしておりません。
 なお、各項目の施設の詳細データにつきましては、施設詳細にてご確認ください。

3. 指標



指標（名）	レベル
老朽度	0
利用状況	0
行政コスト	5


指標 \ レベル	0	1	2	3	4	5
老 朽 度	古い					新しい
利 用 状 況	少ない					多い
行 政 コ ス ト	負担が大きい					負担が小さい

(備考) 空欄となっている項目については、該当するデータがない、または現在データの集計・把握をしておりません。
 なお、各項目の施設の詳細データにつきましては、施設詳細にてご確認ください。

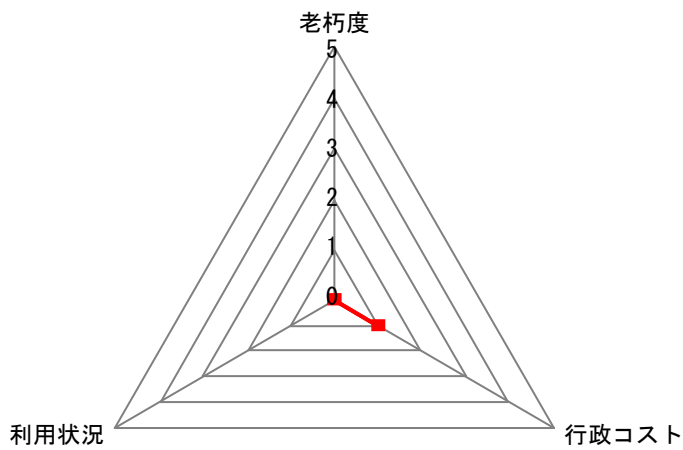
公共施設概要

H30年度（2018年度）

施設コード	09023
施設分類	1. 基盤施設
施設グループ	09. 都市公園

1. 施設概要				2. 施設写真				
施設データ	施設名称	市制50年記念公園						
	所在地	今治市山路662番地1						
	管理担当課	都市建設部	公園緑地課					
	施設の運営方法	直営						
	設置目的（根拠条例等）							
都市公園の健全な発達を図り、もって公共の福祉の増進に資することを目的とする。 （今治市公園条例）								
建物土地データ	主体構造		階層	階建て	延床面積 (㎡)		敷地面積 (㎡)	86,444.79
	経過年数 (建設年月日)	46年 (1973/02/28)	耐用年数	年	避難場所指定の有無	無	バリアフリー対応実施の有無	有
	建物（施設）名	建物ごとの部屋（機能）名		主な用途			開館時間	使用料の有・無
	公園	広場					0:00 ~ 24:00	無
		野外ステージ		野外ステージ、便所、管理棟			9:00 ~ 17:00	有
		売店		売店			9:00 ~ 17:00	無
		遊具					0:00 ~ 24:00	無
		他の部屋（機能）数： 2						
		他の部屋（機能）数：						
		他の建物（施設）数： 0						
利用状況	単 位 / 年 度				平成28年度	平成29年度	平成30年度	
	利 用 件 数				回（件）			
	延 べ 利 用 人 数				人			
	実 利 用 人 数				人			
運営コスト	収 入				千円	773	779	1,028
	支 出				千円	41,324	43,202	40,956
	行政コスト（支出-収入）				千円	40,551	42,423	39,928
	1単位当たりコスト（支出/単位）	単位（開園日数365日（366日））			円	113,216	118,362	112,208
1人当たりコスト（支出/単位）	単位			円				

3. 指標

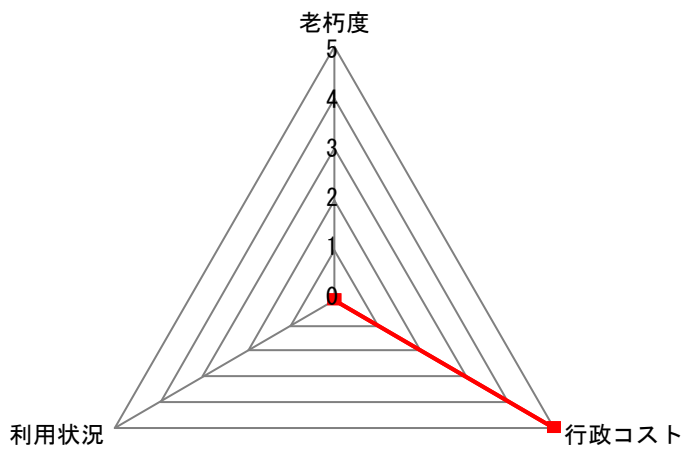


指標（名）	レベル
老朽度	0
利用状況	0
行政コスト	1

指標 \ レベル	0	1	2	3	4	5
老 朽 度	古い					新しい
利 用 状 況	少ない					多い
行 政 コ ス ト	負担が大きい					負担が小さい

(備考) 空欄となっている項目については、該当するデータがない、または現在データの集計・把握をしておりません。
 なお、各項目の施設の詳細データにつきましては、施設詳細にてご確認ください。

3. 指標



指標（名）	レベル
老朽度	0
利用状況	0
行政コスト	5

指標 \ レベル	0	1	2	3	4	5
老 朽 度	古い					新しい
利 用 状 況	少ない					多い
行 政 コ ス ト	負担が大きい					負担が小さい

(備考) 空欄となっている項目については、該当するデータがない、または現在データの集計・把握をしておりません。
 なお、各項目の施設の詳細データにつきましては、施設詳細にてご確認ください。

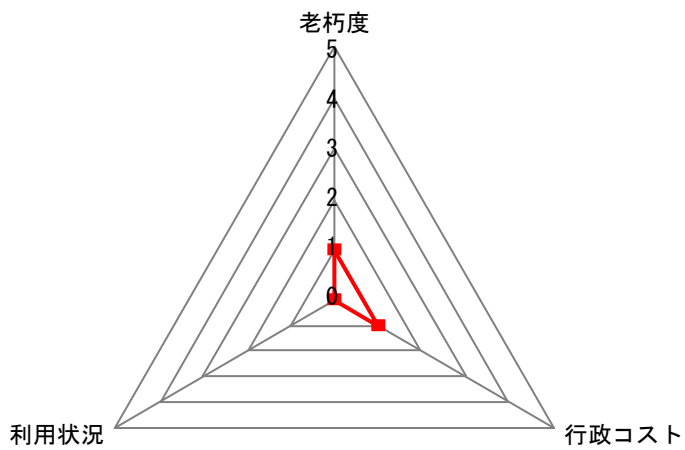
公共施設概要

H30年度（2018年度）

施設コード	09025
施設分類	1. 基盤施設
施設グループ	09. 都市公園

1. 施設概要				2. 施設写真					
施設データ	施設名称	鹿ノ子池公園							
	所在地	今治市町谷乙13番地1							
	管理担当課	都市建設部	公園緑地課						
	施設の運営方法	直営							
	設置目的（根拠条例等）								
都市公園の健全な発達を図り、もって公共の福祉の増進に資することを目的とする。									
(今治市公園条例)									
建物土地データ	主体構造	鉄筋コンクリート造	階層	2階建て	延床面積 (㎡)	510.55	敷地面積 (㎡)	48,232.00	
	経過年数 (建設年月日)	40年 (1979/03/30)	耐用年数	50年	避難場所指定の有無	無	バリアフリー対応実施の有無	無	
	建物（施設）名	建物ごとの部屋（機能）名		主な用途			開館時間	使用料の有・無	
	公園	広場					0:00 ~ 24:00	無	
		便所		便所			0:00 ~ 24:00	無	
		便所		便所			0:00 ~ 24:00	無	
		更衣室		更衣室			0:00 ~ 24:00	無	
			他の部屋（機能）数： 1						
	緑の相談所	緑の相談所	相談所					0:00 ~ 24:00	無
			他の部屋（機能）数： 0						
		他の建物（施設）数： 1							
利用状況	単 位 / 年 度				平成28年度	平成29年度	平成30年度		
	利 用 件 数				回 (件)				
	延 べ 利 用 人 数				人				
実 利 用 人 数				人					
運営コスト	収 入				千円	92	54	57	
	支 出				千円	28,066	25,307	25,041	
	行政コスト (支出-収入)				千円	27,974	25,253	24,984	
	1単位当たりコスト (支出/単位)	単位 (開園日数365日 (366日))		円	76,893	69,334	68,605		
1人当たりコスト (支出/単位)	単位		円						

3. 指標



指標（名）	レベル
老朽度	1
利用状況	0
行政コスト	1

指標 \ レベル	0	1	2	3	4	5
老 朽 度	古い					新しい
利 用 状 況	少ない					多い
行 政 コ ス ト	負担が大きい					負担が小さい

(備考) 空欄となっている項目については、該当するデータがない、または現在データの集計・把握をしておりません。
 なお、各項目の施設の詳細データにつきましては、施設詳細にてご確認ください。

公共施設概要

H30年度（2018年度）

施設コード	09026
施設分類	1. 基盤施設
施設グループ	09. 都市公園

1. 施設概要				2. 施設写真				
施設データ	施設名称	片原海岸公園						
	所在地	今治市片原町5丁目4番地						
	管理担当課	都市建設部	公園緑地課					
	施設の運営方法	直営						
	設置目的（根拠条例等）							
都市公園の健全な発達を図り、もって公共の福祉の増進に資することを目的とする。 （今治市公園条例）								
建物土地データ	主体構造		階層	階建て	延床面積 (㎡)		敷地面積 (㎡)	3,266.00
	経過年数 (建設年月日)	51年 (1968/03/30)	耐用年数	年	避難場所指定の有無	無	バリアフリー対応実施の有無	有
	建物（施設）名	建物ごとの部屋（機能）名		主な用途			開館時間	使用料の有・無
	公園	広場					0:00 ~ 24:00	無
		便所		便所			0:00 ~ 24:00	無
		遊具					0:00 ~ 24:00	無
			他の部屋（機能）数 : 0					
		他の部屋（機能）数 :						
		他の建物（施設）数 : 0						
利用状況	単 位 / 年 度				平成28年度	平成29年度	平成30年度	
	利 用 件 数				回 (件)			
	延 べ 利 用 人 数				人			
	実 利 用 人 数				人			
運営コスト	収 入				千円	6	4	3
	支 出				千円	857	913	752
	行政コスト (支出-収入)				千円	851	909	749
	1単位当たりコスト (支出/単位)	単位 (開園日数365日 (366日))			円	2,348	2,501	2,060
	1人当たりコスト (支出/単位)	単位			円			

3. 指標



指標（名）	レベル
老朽度	0
利用状況	0
行政コスト	5

指標 \ レベル	0	1	2	3	4	5
老 朽 度	古い					新しい
利 用 状 況	少ない					多い
行 政 コ ス ト	負担が大きい					負担が小さい

(備考) 空欄となっている項目については、該当するデータがない、または現在データの集計・把握をしておりません。
 なお、各項目の施設の詳細データにつきましては、施設詳細にてご確認ください。

3. 指標



指標（名）	レベル
老朽度	0
利用状況	0
行政コスト	5

指標 \ レベル	0	1	2	3	4	5
老 朽 度	古い					新しい
利 用 状 況	少ない					多い
行 政 コ ス ト	負担が大きい					負担が小さい

(備考) 空欄となっている項目については、該当するデータがない、または現在データの集計・把握をしておりません。
 なお、各項目の施設の詳細データにつきましては、施設詳細にてご確認ください。

3. 指標



指標（名）	レベル
老朽度	0
利用状況	0
行政コスト	5

指標 \ レベル	0	1	2	3	4	5
老 朽 度	古い					新しい
利 用 状 況	少ない					多い
行 政 コ ス ト	負担が大きい					負担が小さい

(備考) 空欄となっている項目については、該当するデータがない、または現在データの集計・把握をしておりません。
 なお、各項目の施設の詳細データにつきましては、施設詳細にてご確認ください。

3. 指標



指標（名）	レベル
老朽度	0
利用状況	0
行政コスト	5


指標 \ レベル	0	1	2	3	4	5
老 朽 度	古い					新しい
利 用 状 況	少ない					多い
行 政 コ ス ト	負担が大きい					負担が小さい

(備考) 空欄となっている項目については、該当するデータがない、または現在データの集計・把握をしておりません。
 なお、各項目の施設の詳細データにつきましては、施設詳細にてご確認ください。

公共施設概要

H30年度（2018年度）

施設コード	09030		
施設分類	1. 基盤施設	施設グループ	09. 都市公園

1. 施設概要					2. 施設写真			
施設データ	施設名称	唐子台西公園						
	所在地	今治市唐子台西3丁目7番地						
	管理担当課	都市建設部	公園緑地課					
	施設の運営方法	直営						
	設置目的（根拠条例等）							
都市公園の健全な発達を図り、もって公共の福祉の増進に資することを目的とする。								
(今治市公園条例)								
建物土地データ	主体構造		階層	階建て	延床面積 (㎡)		敷地面積 (㎡)	1,395.00
	経過年数 (建設年月日)	42年 (1977/03/30)	耐用年数	年	避難場所指定の有無	無	バリアフリー対応実施の有無	有
	建物（施設）名	建物ごとの部屋（機能）名		主な用途			開館時間	使用料の有・無
	公園	広場					0:00 ~ 24:00	無
		便所					0:00 ~ 24:00	無
		遊具					0:00 ~ 24:00	無
		他の部屋（機能）数 :		0				
他の建物（施設）数 :		0						
利用状況	単 位 / 年 度				平成28年度	平成29年度	平成30年度	
	利 用 件 数				回 (件)			
	延 べ 利 用 人 数				人			
	実 利 用 人 数				人			
運営コスト	収 入				千円	3	2	0
	支 出				千円	403	496	409
	行政コスト (支出-収入)				千円	400	494	409
	1単位当たりコスト (支出/単位)	単位 (開園日数365日 (366日))		円	1,104	1,359	1,121	
1人当たりコスト (支出/単位)	単位		円					

3. 指標



指標（名）	レベル
老朽度	0
利用状況	0
行政コスト	5

指標 \ レベル	0	1	2	3	4	5
老 朽 度	古い					新しい
利 用 状 況	少ない					多い
行 政 コ ス ト	負担が大きい					負担が小さい

(備考) 空欄となっている項目については、該当するデータがない、または現在データの集計・把握をしておりません。
 なお、各項目の施設の詳細データにつきましては、施設詳細にてご確認ください。

公共施設概要

H30年度（2018年度）

施設コード	09031
施設分類	1. 基盤施設
施設グループ	09. 都市公園

1. 施設概要				2. 施設写真			
施設データ	施設名称	唐子台中央公園					
	所在地	今治市唐子台東2丁目8番地3					
	管理担当課	都市建設部	公園緑地課				
	施設の運営方法	直営					
	設置目的（根拠条例等）						
都市公園の健全な発達を図り、もって公共の福祉の増進に資することを目的とする。							
(今治市公園条例)							
建物土地データ	主体構造		階層	階建て	延床面積 (m ²)	敷地面積 (m ²)	1,736.00
	経過年数 (建設年月日)	40年 (1978/12/09)	耐用年数	年	避難場所指定の有無	無	有
	建物 (施設) 名	建物ごとの部屋 (機能) 名	主な用途			開館時間	使用料の有・無
	公園	広場				0:00 ~ 24:00	無
		遊具				0:00 ~ 24:00	無
		他の部屋 (機能) 数 : 0					
	他の建物 (施設) 数 : 0						
利用状況	単 位 / 年 度				平成28年度	平成29年度	平成30年度
	利 用 件 数				回 (件)		
運営コスト	延 べ 利 用 人 数				人		
	実 利 用 人 数				人		
	収 入				千円	3	2
	支 出				千円	292	254
	行政コスト (支出-収入)				千円	289	252
1単位当たりコスト (支出/単位)		単位 (開園日数365日 (366日))		円	800	696	416
1人当たりコスト (支出/単位)		単位		円			

3. 指標



指標（名）	レベル
老朽度	0
利用状況	0
行政コスト	5

指標 \ レベル	0	1	2	3	4	5
老 朽 度	古い					新しい
利 用 状 況	少ない					多い
行 政 コ ス ト	負担が大きい					負担が小さい

(備考) 空欄となっている項目については、該当するデータがない、または現在データの集計・把握をしておりません。
 なお、各項目の施設の詳細データにつきましては、施設詳細にてご確認ください。

公共施設概要

H30年度（2018年度）

施設コード	09032
施設分類	1. 基盤施設
施設グループ	09. 都市公園

1. 施設概要				2. 施設写真				
施設データ	施設名称	唐子台南公園						
	所在地	今治市唐子台東3丁目3番地6						
	管理担当課	都市建設部	公園緑地課					
	施設の運営方法	直営						
	設置目的（根拠条例等）							
都市公園の健全な発達を図り、もって公共の福祉の増進に資することを目的とする。 （今治市公園条例）								
建物土地データ	主体構造		階層	階建て	延床面積 (㎡)		敷地面積 (㎡)	944.00
	経過年数 (建設年月日)	41年 (1978/03/30)	耐用年数	年	避難場所指定の有無	無	バリアフリー対応実施の有無	有
	建物（施設）名	建物ごとの部屋（機能）名		主な用途			開館時間	使用料の有・無
	公園	広場					0:00 ~ 24:00	無
		便所		便所			0:00 ~ 24:00	無
		遊具					0:00 ~ 24:00	無
		他の部屋（機能）数 :		0				
	他の建物（施設）数 :		0					
利用状況	単 位 / 年 度				平成28年度	平成29年度	平成30年度	
	利 用 件 数				回 (件)			
	延 べ 利 用 人 数				人			
	実 利 用 人 数				人			
運営コスト	収 入				千円	2	1	0
	支 出				千円	482	643	287
	行政コスト (支出-収入)				千円	480	642	287
	1単位当たりコスト (支出/単位)	単位 (開園日数365日 (366日))			円	1,321	1,762	786
1人当たりコスト (支出/単位)	単位			円				

3. 指標



指標（名）	レベル
老朽度	0
利用状況	0
行政コスト	5

指標 \ レベル	0	1	2	3	4	5
老 朽 度	古い					新しい
利 用 状 況	少ない					多い
行 政 コ ス ト	負担が大きい					負担が小さい

(備考) 空欄となっている項目については、該当するデータがない、または現在データの集計・把握をしておりません。
 なお、各項目の施設の詳細データにつきましては、施設詳細にてご確認ください。

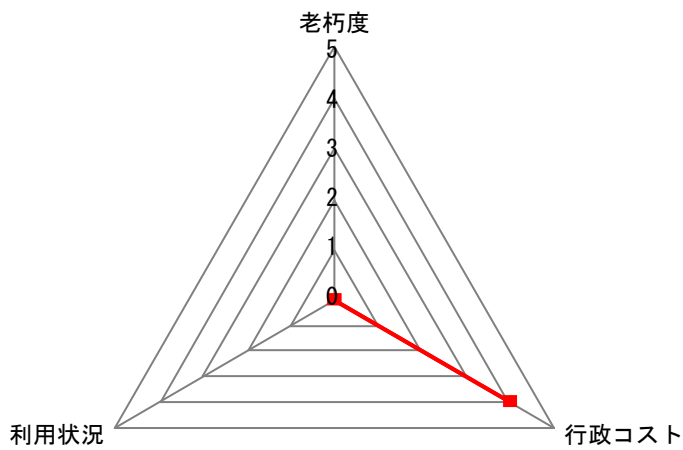
公共施設概要

H30年度（2018年度）

施設コード	09033
施設分類	1. 基盤施設
施設グループ	09. 都市公園

1. 施設概要				2. 施設写真				
施設データ	施設名称	鳥越池公園						
	所在地	今治市唐子台東3丁目26番地						
	管理担当課	都市建設部	公園緑地課					
	施設の運営方法	直営						
	設置目的（根拠条例等）							
都市公園の健全な発達を図り、もって公共の福祉の増進に資することを目的とする。								
(今治市公園条例)								
建物土地データ	主体構造		階層	階建て	延床面積 (㎡)		敷地面積 (㎡)	18,510.00
	経過年数 (建設年月日)	45年 (1974/03/31)	耐用年数	年	避難場所指定の有無	無	バリアフリー対応実施の有無	有
	建物（施設）名	建物ごとの部屋（機能）名		主な用途			開館時間	使用料の有・無
	公園	広場					0:00 ~ 24:00	無
		便所		便所			0:00 ~ 24:00	無
		遊具					0:00 ~ 24:00	無
		他の部屋（機能）数 :		0				
利用状況	単 位 / 年 度				平成28年度	平成29年度	平成30年度	
	利 用 件 数				回 (件)			
	延 べ 利 用 人 数				人			
	実 利 用 人 数				人			
	収 入				千円	35	21	
	支 出				千円	2,682	3,287	
行政コスト (支出-収入)				千円	2,647	3,266		
運営コスト	1単位当たりコスト (支出/単位)	単位 (開園日数365日 (366日))		円	7,348	9,005	8,381	
	1人当たりコスト (支出/単位)	単位		円				

3. 指標



指標（名）	レベル
老朽度	0
利用状況	0
行政コスト	4

指標 \ レベル	0	1	2	3	4	5
老 朽 度	古い					新しい
利 用 状 況	少ない					多い
行 政 コ ス ト	負担が大きい					負担が小さい

(備考) 空欄となっている項目については、該当するデータがない、または現在データの集計・把握をしておりません。
 なお、各項目の施設の詳細データにつきましては、施設詳細にてご確認ください。

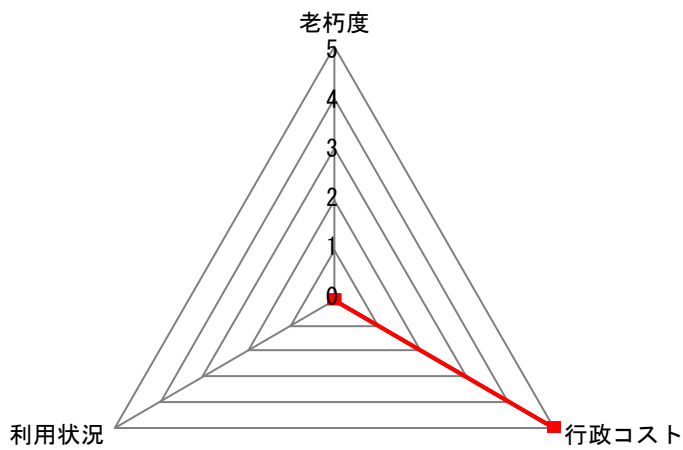
公共施設概要

H30年度（2018年度）

施設コード	09034	
施設分類	1. 基盤施設	施設グループ 09. 都市公園

1. 施設概要					2. 施設写真			
施設データ	施設名称	八町川原公園						
	所在地	今治市八町西2丁目665番地1						
	管理担当課	都市建設部	公園緑地課					
	施設の運営方法	直営						
	設置目的（根拠条例等）							
都市公園の健全な発達を図り、もって公共の福祉の増進に資することを目的とする。								
(今治市公園条例)								
建物土地データ	主体構造		階層	階建て	延床面積 (m ²)		敷地面積 (m ²)	1,818.00
	経過年数 (建設年月日)	42年 (1976/12/25)	耐用年数	年	避難場所指定の有無	無	バリアフリー対応実施の有無	有
	建物（施設）名	建物ごとの部屋（機能）名		主な用途		開館時間	使用料の有・無	
	公園	広場				0:00 ~ 24:00	無	
		便所		便所		0:00 ~ 24:00	無	
		遊具				0:00 ~ 24:00	無	
		他の部屋（機能）数 :		0				
		他の部屋（機能）数 :						
		他の建物（施設）数 :		0				
	利用状況	単 位 / 年 度				平成28年度	平成29年度	平成30年度
利 用 件 数				回 (件)				
延 べ 利 用 人 数				人				
実 利 用 人 数				人				
収 入				千円	3	2		
支 出				千円	1,436	1,482		
運営コスト	行政コスト (支出-収入)				千円	1,433	1,480	
	1単位当たりコスト (支出/単位)	単位 (開園日数365日 (366日))		円	3,934	4,060	3,112	
	1人当たりコスト (支出/単位)	単位		円				

3. 指標



指標（名）	レベル
老朽度	0
利用状況	0
行政コスト	5


指標 \ レベル	0	1	2	3	4	5
老 朽 度	古い					新しい
利 用 状 況	少ない					多い
行 政 コ ス ト	負担が大きい					負担が小さい

(備考) 空欄となっている項目については、該当するデータがない、または現在データの集計・把握をしておりません。
 なお、各項目の施設の詳細データにつきましては、施設詳細にてご確認ください。

公共施設概要

H30年度（2018年度）

施設コード	09035
施設分類	1. 基盤施設
施設グループ	09. 都市公園

1. 施設概要				2. 施設写真				
施設データ	施設名称	石井公園						
	所在地	今治市石井町3丁目576番地1						
	管理担当課	都市建設部	公園緑地課					
	施設の運営方法	直営						
	設置目的（根拠条例等）							
都市公園の健全な発達を図り、もって公共の福祉の増進に資することを目的とする。								
(今治市公園条例)								
建物土地データ	主体構造		階層	階建て	延床面積 (m ²)		敷地面積 (m ²)	1,349.00
	経過年数 (建設年月日)	40年 (1979/03/31)	耐用年数	年	避難場所指定の有無	無	バリアフリー対応実施の有無	有
	建物(施設)名	建物ごとの部屋(機能)名		主な用途		開館時間	使用料の有・無	
	便益施設	広場				0:00 ~ 24:00	無	
		便所		便所		0:00 ~ 24:00	無	
		遊具				0:00 ~ 24:00	無	
			他の部屋(機能)数 :		0			
利用状況	単 位 / 年 度				平成28年度	平成29年度	平成30年度	
	利 用 件 数				回(件)			
	延 べ 利 用 人 数				人			
実 利 用 人 数				人				
運営コスト	収 入				千円	3	2	1
	支 出				千円	676	459	377
	行政コスト(支出-収入)				千円	673	457	376
	1単位当たりコスト(支出/単位)	単位(開園日数365日(366日))		円	1,852	1,258	1,033	
	1人当たりコスト(支出/単位)	単位		円				

3. 指標



指標（名）	レベル
老朽度	0
利用状況	0
行政コスト	5

指標 \ レベル	0	1	2	3	4	5
老 朽 度	古い					新しい
利 用 状 況	少ない					多い
行 政 コ ス ト	負担が大きい					負担が小さい

(備考) 空欄となっている項目については、該当するデータがない、または現在データの集計・把握をしておりません。
 なお、各項目の施設の詳細データにつきましては、施設詳細にてご確認ください。

公共施設概要

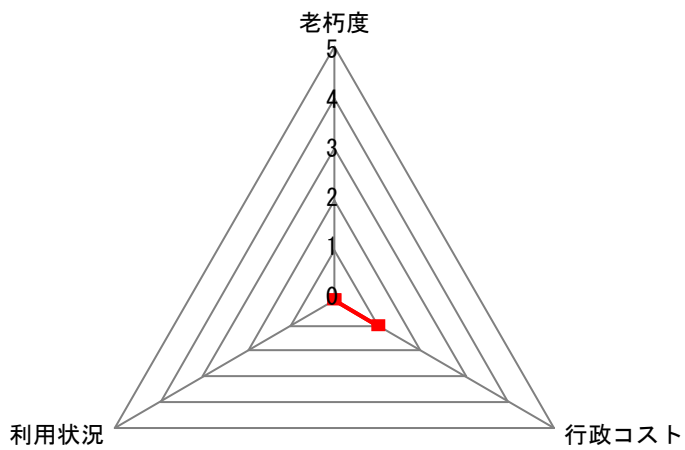
H30年度（2018年度）

施設コード	09036
施設分類	1. 基盤施設
施設グループ	09. 都市公園

1. 施設概要		2. 施設写真						
施設データ	施設名称	蒼社川緑地						
	所在地	今治市美須賀町4丁目811番地2地先						
	管理担当課	都市建設部	公園緑地課					
	施設の運営方法	直営						
	設置目的（根拠条例等）	都市公園の健全な発達を図り、もって公共の福祉の増進に資することを目的とする。 (今治市公園条例)						
建物土地データ	主体構造	階層	階建て	延床面積(m ²)	敷地面積(m ²)	16,767.04		
	経過年数(建設年月日)	40年(1978/12/25)	耐用年数	年	避難場所指定の有無	無	バリアフリー対応実施の有無	無
	建物(施設)名	建物ごとの部屋(機能)名	主な用途		開館時間	使用料の有・無		
	公園	広場			0:00 ~ 24:00	無		
		遊具			0:00 ~ 24:00	無		
		他の部屋(機能)数 : 0						
		他の部屋(機能)数 :						
		他の建物(施設)数 : 0						
	利用状況	単 位 / 年 度		平成28年度	平成29年度	平成30年度		
		利 用 件 数		回(件)				
延 べ 利 用 人 数		人						
運営コスト	実 利 用 人 数		人					
	収 入		千円	32	19	0		
	支 出		千円	8,999	8,318	7,707		
	行政コスト(支出-収入)		千円	8,967	8,299	7,707		
	1単位当たりコスト(支出/単位)	単位(開園日数365日(366日))	円	24,655	22,789	21,115		
1人当たりコスト(支出/単位)	単位	円						



3. 指標



指標（名）	レベル
老朽度	0
利用状況	0
行政コスト	1


指標 \ レベル	0	1	2	3	4	5
老 朽 度	古い					新しい
利 用 状 況	少ない					多い
行 政 コ ス ト	負担が大きい					負担が小さい

(備考) 空欄となっている項目については、該当するデータがない、または現在データの集計・把握をしておりません。
 なお、各項目の施設の詳細データにつきましては、施設詳細にてご確認ください。

公共施設概要

H30年度（2018年度）

施設コード	09037	
施設分類	1. 基盤施設	施設グループ 09. 都市公園

1. 施設概要					2. 施設写真			
施設データ	施設名称	常盤公園						
	所在地	今治市北日吉町2丁目甲999番地1						
	管理担当課	都市建設部	公園緑地課					
	施設の運営方法	直営						
	設置目的（根拠条例等）							
都市公園の健全な発達を図り、もって公共の福祉の増進に資することを目的とする。								
(今治市公園条例)								
建物土地データ	主体構造		階層	階建て	延床面積 (㎡)		敷地面積 (㎡)	2,059.00
	経過年数 (建設年月日)	40年 (1979/03/31)	耐用年数	年	避難場所指定の有無	無	バリアフリー対応実施の有無	有
	建物 (施設) 名	建物ごとの部屋 (機能) 名		主な用途		開館時間	使用料の有・無	
	公園	広場				0:00 ~ 24:00	無	
		便所		便所		0:00 ~ 24:00	無	
		遊具				0:00 ~ 24:00	無	
	他の部屋 (機能) 数 :				0			
他の建物 (施設) 数 :				0				
利用状況	単 位 / 年 度				平成28年度	平成29年度	平成30年度	
	利 用 件 数				回 (件)			
	延 べ 利 用 人 数				人			
	実 利 用 人 数				人			
運営コスト	収 入				千円	4	2	0
	支 出				千円	1,153	1,143	971
	行政コスト (支出-収入)				千円	1,149	1,141	971
	1単位当たりコスト (支出/単位)	単位 (開園日数365日 (366日))		円	3,159	3,132	2,660	
1人当たりコスト (支出/単位)	単位		円					

3. 指標



指標（名）	レベル
老朽度	0
利用状況	0
行政コスト	5


指標 \ レベル	0	1	2	3	4	5
老 朽 度	古い					新しい
利 用 状 況	少ない					多い
行 政 コ ス ト	負担が大きい					負担が小さい

(備考) 空欄となっている項目については、該当するデータがない、または現在データの集計・把握をしておりません。
 なお、各項目の施設の詳細データにつきましては、施設詳細にてご確認ください。

公共施設概要

H30年度（2018年度）

施設コード	09038	
施設分類	1. 基盤施設	施設グループ 09. 都市公園

1. 施設概要				2. 施設写真				
施設データ	施設名称	鳥生公園						
	所在地	今治市北鳥生町4丁目511番地1						
	管理担当課	都市建設部	公園緑地課					
	施設の運営方法	直営						
	設置目的（根拠条例等）		都市公園の健全な発達を図り、もって公共の福祉の増進に資することを目的とする。 (今治市公園条例)					
建物土地データ	主体構造		階層	階建て	延床面積 (㎡)		敷地面積 (㎡)	1,685.00
	経過年数 (建設年月日)	41年 (1978/03/30)	耐用年数	年	避難場所指定の有無	無	バリアフリー対応実施の有無	有
	建物（施設）名	建物ごとの部屋（機能）名		主な用途			開館時間	使用料の有・無
	公園	広場					0:00 ~ 24:00	無
		便所		便所			0:00 ~ 24:00	無
		遊具					0:00 ~ 24:00	無
		他の部屋（機能）数 :		0				
運営コスト	他の建物（施設）数 :				0			
	単位 / 年度				平成28年度	平成29年度	平成30年度	
	利用件数				回（件）			
	延べ利用人数				人			
	実利用人数				人			
	収入				千円	3	2	0
	支出				千円	368	378	279
行政コスト（支出-収入）				千円	365	376	279	
1単位当たりコスト（支出/単位）		単位（開園日数365日（366日））		円	1,008	1,036	764	
1人当たりコスト（支出/単位）		単位		円				

3. 指標



指標（名）	レベル
老朽度	0
利用状況	0
行政コスト	5


指標 \ レベル	0	1	2	3	4	5
老 朽 度	古い					新しい
利 用 状 況	少ない					多い
行 政 コ ス ト	負担が大きい					負担が小さい

(備考) 空欄となっている項目については、該当するデータがない、または現在データの集計・把握をしておりません。
 なお、各項目の施設の詳細データにつきましては、施設詳細にてご確認ください。

公共施設概要

H30年度（2018年度）

施設コード	09039
施設分類	1. 基盤施設
施設グループ	09. 都市公園

1. 施設概要				2. 施設写真				
施設データ	施設名称	八軒屋公園						
	所在地	今治市南日吉町2丁目甲173番地3						
	管理担当課	都市建設部 公園緑地課						
	施設の運営方法	直営						
	設置目的（根拠条例等）							
都市公園の健全な発達を図り、もって公共の福祉の増進に資することを目的とする。 （今治市公園条例）								
建物土地データ	主体構造		階層	階建て	延床面積 (㎡)		敷地面積 (㎡)	1,092.00
	経過年数 (建設年月日)	40年 (1979/03/30)	耐用年数	年	避難場所指定の有無	無	バリアフリー対応実施の有無	有
	建物（施設）名	建物ごとの部屋（機能）名		主な用途			開館時間	使用料の有・無
	公園	広場					0:00 ~ 24:00	無
		便所		便所			0:00 ~ 24:00	無
		遊具					0:00 ~ 24:00	無
		他の部屋（機能）数 :		0				
他の建物（施設）数 :				0				
利用状況	単 位 / 年 度				平成28年度	平成29年度	平成30年度	
	利 用 件 数				回 (件)			
	延 べ 利 用 人 数				人			
	実 利 用 人 数				人			
運営コスト	収 入				千円	2	1	0
	支 出				千円	439	600	346
	行政コスト (支出-収入)				千円	437	599	346
	1単位当たりコスト (支出/単位)	単位 (開園日数365日 (366日))			円	1,203	1,644	948
1人当たりコスト (支出/単位)	単位			円				

3. 指標



指標（名）	レベル
老朽度	0
利用状況	0
行政コスト	5


指標 \ レベル	0	1	2	3	4	5
老 朽 度	古い					新しい
利 用 状 況	少ない					多い
行 政 コ ス ト	負担が大きい					負担が小さい

(備考) 空欄となっている項目については、該当するデータがない、または現在データの集計・把握をしておりません。
 なお、各項目の施設の詳細データにつきましては、施設詳細にてご確認ください。

公共施設概要

H30年度（2018年度）

施設コード	09040
施設分類	1. 基盤施設
施設グループ	09. 都市公園

1. 施設概要				2. 施設写真				
施設データ	施設名称	浜手公園						
	所在地	今治市東鳥生町2丁目1755番地5						
	管理担当課	都市建設部	公園緑地課					
	施設の運営方法	直営						
	設置目的（根拠条例等）							
都市公園の健全な発達を図り、もって公共の福祉の増進に資することを目的とする。 （今治市公園条例）								
建物土地データ	主体構造		階層	階建て	延床面積 (㎡)		敷地面積 (㎡)	2,000.00
	経過年数 (建設年月日)	40年 (1979/03/30)	耐用年数	年	避難場所指定の有無	無	バリアフリー対応実施の有無	有
	建物（施設）名	建物ごとの部屋（機能）名		主な用途			開館時間	使用料の有・無
	公園	広場					0:00 ~ 24:00	無
		便所		便所			0:00 ~ 24:00	無
		遊具					0:00 ~ 24:00	無
			他の部屋（機能）数 :			0		
		他の部屋（機能）数 :						
		他の建物（施設）数 :			0			
利用状況	単 位 / 年 度				平成28年度	平成29年度	平成30年度	
	利 用 件 数				回 (件)			
	延 べ 利 用 人 数				人			
	実 利 用 人 数				人			
運営コスト	収 入				千円	4	2	0
	支 出				千円	588	595	314
	行政コスト (支出-収入)				千円	584	593	314
	1単位当たりコスト (支出/単位)	単位 (開園日数365日 (366日))		円	1,611	1,630	860	
1人当たりコスト (支出/単位)	単位		円					

3. 指標



指標（名）	レベル
老朽度	0
利用状況	0
行政コスト	5

指標 \ レベル	0	1	2	3	4	5
老 朽 度	古い					新しい
利 用 状 況	少ない					多い
行 政 コ ス ト	負担が大きい					負担が小さい

(備考) 空欄となっている項目については、該当するデータがない、または現在データの集計・把握をしておりません。
 なお、各項目の施設の詳細データにつきましては、施設詳細にてご確認ください。

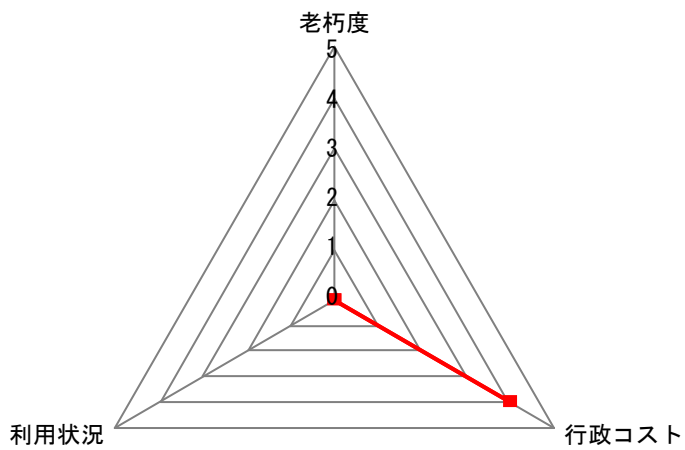
公共施設概要

H30年度（2018年度）

施設コード	09041	
施設分類	1. 基盤施設	施設グループ 09. 都市公園

1. 施設概要				2. 施設写真				
施設データ	施設名称	馬越公園						
	所在地	今治市馬越町1丁目123番地1						
	管理担当課	都市建設部	公園緑地課					
	施設の運営方法	直営						
	設置目的（根拠条例等）							
都市公園の健全な発達を図り、もって公共の福祉の増進に資することを目的とする。								
(今治市公園条例)								
建物土地データ	主体構造		階層	階建て	延床面積 (㎡)	敷地面積 (㎡)	2,600.00	
	経過年数 (建設年月日)	39年 (1980/03/15)	耐用年数	年	避難場所指定の有無	無	有	
	建物（施設）名	建物ごとの部屋（機能）名	主な用途		開館時間	使用料の有・無		
	公園	広場			0:00 ~ 24:00	無		
		便所	便所		0:00 ~ 24:00	無		
		遊具			0:00 ~ 24:00	無		
		他の部屋（機能）数 :		0				
	他の建物（施設）数 :		0					
	運営コスト	単 位 / 年 度			平成28年度	平成29年度	平成30年度	
		利 用 件 数			回 (件)			
延 べ 利 用 人 数			人					
実 利 用 人 数			人					
収 入			千円	5	3	0		
支 出			千円	1,807	1,754	1,851		
行政コスト (支出-収入)			千円	1,802	1,751	1,851		
1単位当たりコスト (支出/単位)	単位 (開園日数365日 (366日))		円	4,951	4,805	5,071		
1人当たりコスト (支出/単位)	単位		円					

3. 指標



指標（名）	レベル
老朽度	0
利用状況	0
行政コスト	4

指標 \ レベル	0	1	2	3	4	5
老 朽 度	古い					新しい
利 用 状 況	少ない					多い
行 政 コ ス ト	負担が大きい					負担が小さい

(備考) 空欄となっている項目については、該当するデータがない、または現在データの集計・把握をしておりません。
 なお、各項目の施設の詳細データにつきましては、施設詳細にてご確認ください。

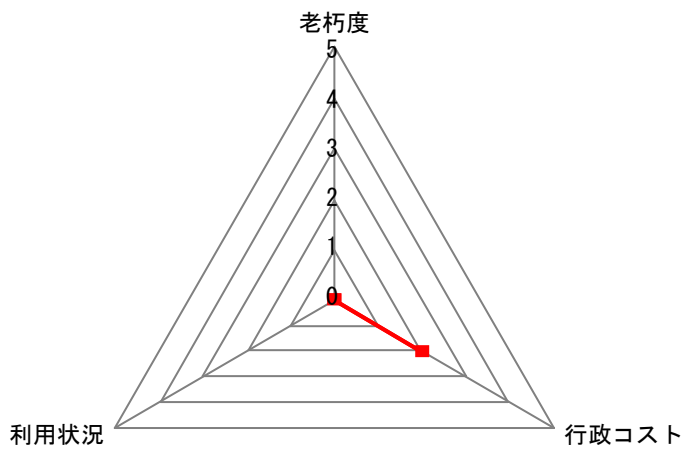
公共施設概要

H30年度（2018年度）

施設コード	09042	
施設分類	1. 基盤施設	施設グループ 09. 都市公園

1. 施設概要				2. 施設写真				
施設データ	施設名称	鳥生海岸緑地						
	所在地	今治市東鳥生町5丁目2番地						
	管理担当課	都市建設部	公園緑地課					
	施設の運営方法	直営						
	設置目的（根拠条例等）							
都市公園の健全な発達を図り、もって公共の福祉の増進に資することを目的とする。								
(今治市公園条例)								
建物土地データ	主体構造		階層	階建て	延床面積 (㎡)		敷地面積 (㎡)	12,566.00
	経過年数 (建設年月日)	38年 (1981/02/28)	耐用年数	年	避難場所指定の有無	無	バリアフリー対応実施の有無	無
	建物（施設）名	建物ごとの部屋（機能）名		主な用途		開館時間	使用料の有・無	
	公園	広場				0:00 ~ 24:00	無	
		便所		便所		0:00 ~ 24:00	無	
		遊具				0:00 ~ 24:00	無	
		他の部屋（機能）数 :		0				
他の建物（施設）数 : 0								
利用状況	単 位 / 年 度				平成28年度	平成29年度	平成30年度	
	利 用 件 数				回 (件)			
	延 べ 利 用 人 数				人			
	実 利 用 人 数				人			
運営コスト	収 入				千円	24	14	3
	支 出				千円	9,422	9,438	6,573
	行政コスト (支出-収入)				千円	9,398	9,424	6,570
	1単位当たりコスト (支出/単位)	単位 (開園日数365日 (366日))		円	25,814	25,858	18,008	
1人当たりコスト (支出/単位)	単位		円					

3. 指標



指標（名）	レベル
老朽度	0
利用状況	0
行政コスト	2

指標 \ レベル	0	1	2	3	4	5
老 朽 度	古い					新しい
利 用 状 況	少ない					多い
行 政 コ ス ト	負担が大きい					負担が小さい

(備考) 空欄となっている項目については、該当するデータがない、または現在データの集計・把握をしておりません。
 なお、各項目の施設の詳細データにつきましては、施設詳細にてご確認ください。

公共施設概要

H30年度（2018年度）

施設コード	09043
施設分類	1. 基盤施設
施設グループ	09. 都市公園

1. 施設概要				2. 施設写真				
施設データ	施設名称	波止浜中堀公園						
	所在地	今治市中堀3丁目179番地43						
	管理担当課	都市建設部	公園緑地課					
	施設の運営方法	直営						
	設置目的（根拠条例等）							
都市公園の健全な発達を図り、もって公共の福祉の増進に資することを目的とする。								
(今治市公園条例)								
建物土地データ	主体構造		階層	階建て	延床面積 (㎡)		敷地面積 (㎡)	2,020.00
	経過年数 (建設年月日)	38年 (1981/02/25)	耐用年数	年	避難場所指定の有無	無	バリアフリー対応実施の有無	有
	建物（施設）名	建物ごとの部屋（機能）名		主な用途			開館時間	使用料の有・無
	公園	広場					0:00 ~ 24:00	無
		便所		便所			0:00 ~ 24:00	無
		遊具					0:00 ~ 24:00	無
		他の部屋（機能）数 :		0				
他の建物（施設）数 :				0				
利用状況	単 位 / 年 度				平成28年度	平成29年度	平成30年度	
	利 用 件 数				回 (件)			
	延 べ 利 用 人 数				人			
	実 利 用 人 数				人			
運営コスト	収 入				千円	4	2	0
	支 出				千円	853	1,011	1,182
	行政コスト (支出-収入)				千円	849	1,009	1,182
	1単位当たりコスト (支出/単位)	単位 (開園日数365日 (366日))		円	2,337	2,770	3,238	
1人当たりコスト (支出/単位)	単位		円					

3. 指標



指標（名）	レベル
老朽度	0
利用状況	0
行政コスト	5


指標 \ レベル	0	1	2	3	4	5
老 朽 度	古い					新しい
利 用 状 況	少ない					多い
行 政 コ ス ト	負担が大きい					負担が小さい

(備考) 空欄となっている項目については、該当するデータがない、または現在データの集計・把握をしておりません。
 なお、各項目の施設の詳細データにつきましては、施設詳細にてご確認ください。

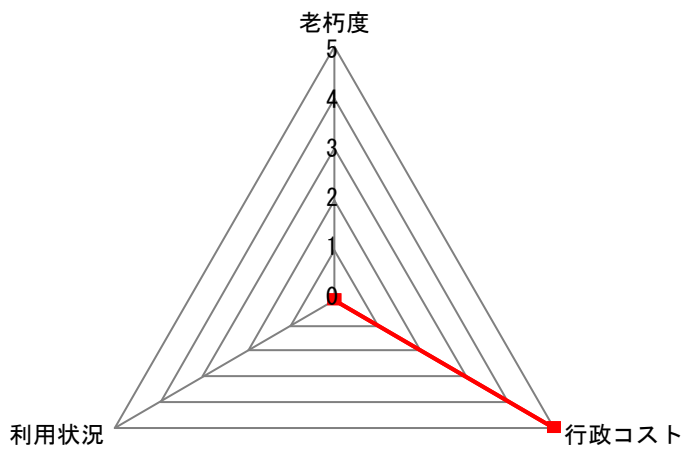
公共施設概要

H30年度（2018年度）

施設コード	09044
施設分類	1. 基盤施設
施設グループ	09. 都市公園

1. 施設概要				2. 施設写真				
施設データ	施設名称	乃万公園						
	所在地	今治市阿方甲510番地1						
	管理担当課	都市建設部	公園緑地課					
	施設の運営方法	直営						
	設置目的（根拠条例等）							
都市公園の健全な発達を図り、もって公共の福祉の増進に資することを目的とする。 （今治市公園条例）								
建物土地データ	主体構造		階層	階建て	延床面積 (㎡)		敷地面積 (㎡)	2,706.00
	経過年数 (建設年月日)	38年 (1981/03/20)	耐用年数	年	避難場所指定の有無	無	バリアフリー対応実施の有無	無
	建物（施設）名	建物ごとの部屋（機能）名		主な用途			開館時間	使用料の有・無
	公園	広場					0:00 ~ 24:00	無
		便所		便所			0:00 ~ 24:00	無
		遊具					0:00 ~ 24:00	無
			他の部屋（機能）数 :			0		
		他の建物（施設）数 :			0			
利用状況	単 位 / 年 度				平成28年度	平成29年度	平成30年度	
	利 用 件 数				回 (件)			
	延 べ 利 用 人 数				人			
	実 利 用 人 数				人			
運営コスト	収 入				千円	5	3	1
	支 出				千円	898	1,228	1,057
	行政コスト (支出-収入)				千円	893	1,225	1,056
	1単位当たりコスト (支出/単位)	単位 (開園日数365日 (366日))		円	2,460	3,364	2,896	
1人当たりコスト (支出/単位)	単位		円					

3. 指標



指標（名）	レベル
老朽度	0
利用状況	0
行政コスト	5

指標 \ レベル	0	1	2	3	4	5
老 朽 度	古い					新しい
利 用 状 況	少ない					多い
行 政 コ ス ト	負担が大きい					負担が小さい

(備考) 空欄となっている項目については、該当するデータがない、または現在データの集計・把握をしておりません。
 なお、各項目の施設の詳細データにつきましては、施設詳細にてご確認ください。

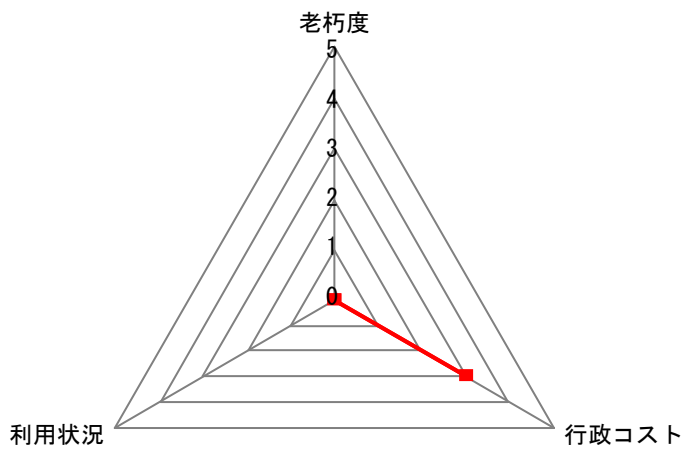
公共施設概要

H30年度（2018年度）

施設コード	09045	
施設分類	1. 基盤施設	施設グループ 09. 都市公園

1. 施設概要				2. 施設写真			
施設データ	施設名称	延喜公園					
	所在地	今治市延喜乙88番6					
	管理担当課	都市建設部	公園緑地課				
	施設の運営方法	直営					
	設置目的（根拠条例等）						
都市公園の健全な発達を図り、もって公共の福祉の増進に資することを目的とする。							
(今治市公園条例)							
建物土地データ	主体構造		階層	階建て	延床面積 (㎡)	敷地面積 (㎡)	12,935.00
	経過年数 (建設年月日)	36年 (1983/03/24)	耐用年数	年	避難場所指定の有無	無	無
	建物（施設）名	建物ごとの部屋（機能）名	主な用途		開館時間	使用料の有・無	
	公園	広場			0:00 ~ 24:00	無	
		便所	便所		0:00 ~ 24:00	無	
		便所	便所		0:00 ~ 24:00	無	
		遊具			0:00 ~ 24:00	無	
	他の部屋（機能）数 :		0				
	他の建物（施設）数 :		0				
	利用状況	単 位 / 年 度			平成28年度	平成29年度	平成30年度
利 用 件 数			回 (件)				
延 べ 利 用 人 数			人				
実 利 用 人 数			人				
運営コスト	収 入			千円	25	15	0
	支 出			千円	5,240	5,136	4,673
	行政コスト (支出-収入)			千円	5,215	5,121	4,673
	1単位当たりコスト (支出/単位)	単位 (開園日数365日 (366日))		円	14,356	14,071	12,803
1人当たりコスト (支出/単位)	単位		円				

3. 指標



指標（名）	レベル
老朽度	0
利用状況	0
行政コスト	3

指標 \ レベル	0	1	2	3	4	5
老 朽 度	古い			⇔		新しい
利 用 状 況	少ない			⇔		多い
行 政 コ ス ト	負担が大きい			⇔		負担が小さい

(備考) 空欄となっている項目については、該当するデータがない、または現在データの集計・把握をしておりません。
 なお、各項目の施設の詳細データにつきましては、施設詳細にてご確認ください。

公共施設概要

H30年度（2018年度）

施設コード	09046	
施設分類	1. 基盤施設	施設グループ 09. 都市公園

1. 施設概要				2. 施設写真			
施設データ	施設名称	郷本町公園					
	所在地	今治市郷本町1丁目530番地1					
	管理担当課	都市建設部	公園緑地課				
	施設の運営方法	直営					
	設置目的（根拠条例等）						
都市公園の健全な発達を図り、もって公共の福祉の増進に資することを目的とする。 （今治市公園条例）							
建物土地データ	主体構造		階層	階建て	延床面積 (㎡)	敷地面積 (㎡)	2,572.00
	経過年数 (建設年月日)	37年 (1982/02/28)	耐用年数	年	避難場所指定の有無	無	無
	建物（施設）名	建物ごとの部屋（機能）名	主な用途		開館時間	使用料の有・無	
	公園	広場			0:00 ~ 24:00	無	
		便所	便所		0:00 ~ 24:00	無	
		遊具			0:00 ~ 24:00	無	
		他の部屋（機能）数 :		0			
		他の部屋（機能）数 :					
		他の建物（施設）数 :		0			
	利用状況	単 位 / 年 度			平成28年度	平成29年度	平成30年度
利 用 件 数			回 (件)				
延 べ 利 用 人 数			人				
実 利 用 人 数			人				
運営コスト	収 入			千円	5	3	0
	支 出			千円	1,827	1,622	1,242
	行政コスト (支出-収入)			千円	1,822	1,619	1,242
	1単位当たりコスト (支出/単位)	単位 (開園日数365日 (366日))		円	5,005	4,444	3,403
1人当たりコスト (支出/単位)	単位		円				

3. 指標



指標（名）	レベル
老朽度	0
利用状況	0
行政コスト	5


指標 \ レベル	0	1	2	3	4	5
老 朽 度	古い					新しい
利 用 状 況	少ない					多い
行 政 コ ス ト	負担が大きい					負担が小さい

(備考) 空欄となっている項目については、該当するデータがない、または現在データの集計・把握をしておりません。
 なお、各項目の施設の詳細データにつきましては、施設詳細にてご確認ください。

公共施設概要

H30年度（2018年度）

施設コード	09047
施設分類	1. 基盤施設
施設グループ	09. 都市公園

1. 施設概要				2. 施設写真				
施設データ	施設名称	宮下公園						
	所在地	今治市宮下町1丁目甲1626番地1						
	管理担当課	都市建設部	公園緑地課					
	施設の運営方法	直営						
	設置目的（根拠条例等）							
都市公園の健全な発達を図り、もって公共の福祉の増進に資することを目的とする。 （今治市公園条例）								
建物土地データ	主体構造		階層	階建て	延床面積 (㎡)		敷地面積 (㎡)	2,071.00
	経過年数 (建設年月日)	37年 (1982/03/25)	耐用年数	年	避難場所指定の有無	無	バリアフリー対応実施の有無	無
	建物（施設）名	建物ごとの部屋（機能）名		主な用途			開館時間	使用料の有・無
	公園	広場					0:00 ~ 24:00	無
		便所		便所			0:00 ~ 24:00	無
		遊具					0:00 ~ 24:00	無
			他の部屋（機能）数 : 0					
		他の部屋（機能）数 :						
		他の建物（施設）数 : 0						
利用状況	単 位 / 年 度				平成28年度	平成29年度	平成30年度	
	利 用 件 数				回 (件)			
	延 べ 利 用 人 数				人			
	実 利 用 人 数				人			
運営コスト	収 入				千円	4	2	2
	支 出				千円	867	878	852
	行政コスト (支出-収入)				千円	863	876	850
	1単位当たりコスト (支出/単位)	単位 (開園日数365日 (366日))			円	2,375	2,405	2,334
1人当たりコスト (支出/単位)	単位			円				

3. 指標



指標（名）	レベル
老朽度	0
利用状況	0
行政コスト	5


指標 \ レベル	0	1	2	3	4	5
老 朽 度	古い					新しい
利 用 状 況	少ない					多い
行 政 コ ス ト	負担が大きい					負担が小さい

(備考) 空欄となっている項目については、該当するデータがない、または現在データの集計・把握をしておりません。
 なお、各項目の施設の詳細データにつきましては、施設詳細にてご確認ください。

公共施設概要

H30年度（2018年度）

施設コード	09048	
施設分類	1. 基盤施設	施設グループ 09. 都市公園

1. 施設概要				2. 施設写真			
施設データ	施設名称	寺ヶ内公園					
	所在地	今治市喜田村1丁目218番地3					
	管理担当課	都市建設部	公園緑地課				
	施設の運営方法	直営					
	設置目的（根拠条例等）						
都市公園の健全な発達を図り、もって公共の福祉の増進に資することを目的とする。 （今治市公園条例）							
建物土地データ	主体構造		階層	階建て	延床面積 (㎡)	敷地面積 (㎡)	2,545.00
	経過年数 (建設年月日)	37年 (1982/03/25)	耐用年数	年	避難場所指定の有無	無	有
	建物（施設）名	建物ごとの部屋（機能）名	主な用途		開館時間	使用料の有・無	
	便益施設	広場			0:00 ~ 24:00	無	
		便所		便所	0:00 ~ 24:00	無	
		遊具			0:00 ~ 24:00	無	
			他の部屋（機能）数 :		0		
利用状況	単 位 / 年 度			平成28年度	平成29年度	平成30年度	
	利 用 件 数			回 (件)			
	延 べ 利 用 人 数			人			
	実 利 用 人 数			人			
運営コスト	収 入			千円	5	3	0
	支 出			千円	1,895	1,332	1,074
	行政コスト (支出-収入)			千円	1,890	1,329	1,074
	1単位当たりコスト (支出/単位)	単位 (開園日数365日 (366日))		円	5,192	3,649	2,942
	1人当たりコスト (支出/単位)	単位		円			

3. 指標



指標（名）	レベル
老朽度	0
利用状況	0
行政コスト	5

指標 \ レベル	0	1	2	3	4	5
老 朽 度	古い					新しい
利 用 状 況	少ない					多い
行 政 コ ス ト	負担が大きい					負担が小さい

(備考) 空欄となっている項目については、該当するデータがない、または現在データの集計・把握をしておりません。
 なお、各項目の施設の詳細データにつきましては、施設詳細にてご確認ください。

公共施設概要

H30年度（2018年度）

施設コード	09049
施設分類	1. 基盤施設
施設グループ	09. 都市公園

1. 施設概要				2. 施設写真				
施設データ	施設名称	高部公園						
	所在地	今治市高部甲 8 2 7 番地 4						
	管理担当課	都市建設部	公園緑地課					
	施設の運営方法	直営						
	設置目的（根拠条例等）							
都市公園の健全な発達を図り、もって公共の福祉の増進に資することを目的とする。 （今治市公園条例）								
建物土地データ	主体構造		階層	階建て	延床面積 (㎡)		敷地面積 (㎡)	950.00
	経過年数 (建設年月日)	37年 (1982/03/10)	耐用年数	年	避難場所指定の有無	無	バリアフリー対応実施の有無	有
	建物（施設）名	建物ごとの部屋（機能）名		主な用途			開館時間	使用料の有・無
	公園	広場					0:00 ~ 24:00	無
		便所		便所			0:00 ~ 24:00	無
		遊具					0:00 ~ 24:00	無
			他の部屋（機能）数 : 0					
		他の部屋（機能）数 :						
		他の建物（施設）数 : 0						
利用状況	単 位 / 年 度				平成28年度	平成29年度	平成30年度	
	利 用 件 数				回 (件)			
	延 べ 利 用 人 数				人			
実 利 用 人 数				人				
運営コスト	収 入				千円	2	1	0
	支 出				千円	511	546	474
	行政コスト (支出-収入)				千円	509	545	474
	1単位当たりコスト (支出/単位)	単位 (開園日数365日 (366日))			円	1,400	1,496	1,299
	1人当たりコスト (支出/単位)	単位			円			

3. 指標



指標（名）	レベル
老朽度	0
利用状況	0
行政コスト	5


指標 \ レベル	0	1	2	3	4	5
老 朽 度	古い					新しい
利 用 状 況	少ない					多い
行 政 コ ス ト	負担が大きい					負担が小さい

(備考) 空欄となっている項目については、該当するデータがない、または現在データの集計・把握をしておりません。
 なお、各項目の施設の詳細データにつきましては、施設詳細にてご確認ください。

公共施設概要

H30年度（2018年度）

施設コード	09050		
施設分類	1. 基盤施設	施設グループ	09. 都市公園

1. 施設概要				2. 施設写真				
施設データ	施設名称	北浜海岸公園						
	所在地	今治市北浜町甲1052番地34						
	管理担当課	都市建設部	公園緑地課					
	施設の運営方法	直営						
	設置目的（根拠条例等）							
都市公園の健全な発達を図り、もって公共の福祉の増進に資することを目的とする。								
(今治市公園条例)								
建物土地データ	主体構造		階層	階建て	延床面積 (㎡)		敷地面積 (㎡)	1,683.00
	経過年数 (建設年月日)	37年 (1982/03/30)	耐用年数	年	避難場所指定の有無	無	バリアフリー対応実施の有無	無
	建物（施設）名	建物ごとの部屋（機能）名		主な用途			開館時間	使用料の有・無
	公園	広場					0:00 ~ 24:00	無
		便所		便所			0:00 ~ 24:00	無
		遊具					0:00 ~ 24:00	無
	他の部屋（機能）数 :				0			
	他の建物（施設）数 :				0			
	利用状況	単 位 / 年 度				平成28年度	平成29年度	平成30年度
		利 用 件 数				回 (件)		
延 べ 利 用 人 数				人				
実 利 用 人 数				人				
運営コスト	収 入				千円	3	2	2
	支 出				千円	1,204	734	752
	行政コスト (支出-収入)				千円	1,201	732	750
	1単位当たりコスト (支出/単位)	単位 (開園日数365日 (366日))		円	3,299	2,011	2,060	
	1人当たりコスト (支出/単位)	単位		円				

3. 指標



指標（名）	レベル
老朽度	0
利用状況	0
行政コスト	5

指標 \ レベル	0	1	2	3	4	5
老 朽 度	古い					新しい
利 用 状 況	少ない					多い
行 政 コ ス ト	負担が大きい					負担が小さい

(備考) 空欄となっている項目については、該当するデータがない、または現在データの集計・把握をしておりません。
 なお、各項目の施設の詳細データにつきましては、施設詳細にてご確認ください。

公共施設概要

H30年度（2018年度）

施設コード	09051	
施設分類	1. 基盤施設	施設グループ 09. 都市公園

1. 施設概要				2. 施設写真			
施設データ	施設名称	河南公園					
	所在地	今治市河南町1丁目885番地1					
	管理担当課	都市建設部	公園緑地課				
	施設の運営方法	直営					
	設置目的（根拠条例等）						
都市公園の健全な発達を図り、もって公共の福祉の増進に資することを目的とする。							
(今治市公園条例)							
建物土地データ	主体構造		階層	階建て	延床面積 (㎡)	敷地面積 (㎡)	950.00
	経過年数 (建設年月日)	36年 (1983/03/25)	耐用年数	年	避難場所指定の有無	無	有
	建物（施設）名	建物ごとの部屋（機能）名	主な用途		開館時間	使用料の有・無	
	公園	広場			0:00 ~ 24:00	無	
		便所		便所	0:00 ~ 24:00	無	
		遊具			0:00 ~ 24:00	無	
		他の部屋（機能）数 :		0			
他の建物（施設）数 :		0					
利用状況	単 位 / 年 度			平成28年度	平成29年度	平成30年度	
	利 用 件 数			回 (件)			
	延 べ 利 用 人 数			人			
	実 利 用 人 数			人			
運営コスト	収 入			千円	2	1	0
	支 出			千円	773	717	616
	行政コスト (支出-収入)			千円	771	716	616
	1単位当たりコスト (支出/単位)	単位 (開園日数365日 (366日))		円	2,118	1,964	1,688
1人当たりコスト (支出/単位)	単位		円				

3. 指標



指標（名）	レベル
老朽度	0
利用状況	0
行政コスト	5

指標 \ レベル	0	1	2	3	4	5
老 朽 度	古い					新しい
利 用 状 況	少ない					多い
行 政 コ ス ト	負担が大きい					負担が小さい

(備考) 空欄となっている項目については、該当するデータがない、または現在データの集計・把握をしておりません。
 なお、各項目の施設の詳細データにつきましては、施設詳細にてご確認ください。

3. 指標



指標（名）	レベル
老朽度	0
利用状況	0
行政コスト	5


指標 \ レベル	0	1	2	3	4	5
老 朽 度	古い					新しい
利 用 状 況	少ない					多い
行 政 コ ス ト	負担が大きい					負担が小さい

(備考) 空欄となっている項目については、該当するデータがない、または現在データの集計・把握をしておりません。
 なお、各項目の施設の詳細データにつきましては、施設詳細にてご確認ください。

公共施設概要

H30年度（2018年度）

施設コード	09053	
施設分類	1. 基盤施設	施設グループ 09. 都市公園

1. 施設概要				2. 施設写真			
施設データ	施設名称	小島公園					
	所在地	今治市来島9 1番地 1					
	管理担当課	都市建設部	公園緑地課				
	施設の運営方法	直営					
	設置目的（根拠条例等）						
都市公園の健全な発達を図り、もって公共の福祉の増進に資することを目的とする。							
(今治市公園条例)							
建物土地データ	主体構造		階層	階建て	延床面積 (㎡)	敷地面積 (㎡)	1,730.00
	経過年数 (建設年月日)	36年 (1983/03/31)	耐用年数	年	避難場所指定の有無	無	無
	建物（施設）名	建物ごとの部屋（機能）名	主な用途			開館時間	使用料の有・無
	公園	広場				0:00 ~ 24:00	無
		便所		便所		0:00 ~ 24:00	無
		遊具				0:00 ~ 24:00	無
		他の部屋（機能）数 : 0					
他の建物（施設）数 : 0							
利用状況	単 位 / 年 度			平成28年度	平成29年度	平成30年度	
	利 用 件 数			回 (件)			
	延 べ 利 用 人 数			人			
	実 利 用 人 数			人			
運営コスト	収 入			千円	3	2	0
	支 出			千円	370	405	358
	行政コスト (支出-収入)			千円	367	403	358
	1単位当たりコスト (支出/単位)	単位 (開園日数365日 (366日))		円	1,014	1,110	981
1人当たりコスト (支出/単位)	単位		円				

3. 指標



指標（名）	レベル
老朽度	0
利用状況	0
行政コスト	5

指標 \ レベル	0	1	2	3	4	5
老 朽 度	古い					新しい
利 用 状 況	少ない					多い
行 政 コ ス ト	負担が大きい					負担が小さい

(備考) 空欄となっている項目については、該当するデータがない、または現在データの集計・把握をしておりません。
 なお、各項目の施設の詳細データにつきましては、施設詳細にてご確認ください。

公共施設概要

H30年度（2018年度）

施設コード	09054
施設分類	1. 基盤施設
施設グループ	09. 都市公園

1. 施設概要		2. 施設写真						
施設データ	施設名称	浅川西公園						
	所在地	今治市別宮町9丁目569番地						
	管理担当課	都市建設部		公園緑地課				
	施設の運営方法	直営						
	設置目的（根拠条例等）							
都市公園の健全な発達を図り、もって公共の福祉の増進に資することを目的とする。								
(今治市公園条例)								
建物土地データ	主体構造		階層	階建て	延床面積 (㎡)		敷地面積 (㎡)	2,452.00
	経過年数 (建設年月日)	35年 (1984/03/30)	耐用年数	年	避難場所指定の有無	無	バリアフリー対応実施の有無	有
	建物（施設）名	建物ごとの部屋（機能）名		主な用途			開館時間	使用料の有・無
	公園	広場					0:00 ~ 24:00	無
		便所		便所			0:00 ~ 24:00	無
		遊具					0:00 ~ 24:00	無
		他の部屋（機能）数 :		0				
利用状況	単 位 / 年 度				平成28年度	平成29年度	平成30年度	
	利 用 件 数				回 (件)			
	延 べ 利 用 人 数				人			
	実 利 用 人 数				人			
	収 入				千円	5	3	
	支 出				千円	640	969	
	行政コスト (支出-収入)				千円	635	966	
運営コスト	1単位当たりコスト (支出/単位)	単位 (開園日数365日 (366日))		円	1,753	2,655	1,666	
	1人当たりコスト (支出/単位)	単位		円				



3. 指標



指標（名）	レベル
老朽度	0
利用状況	0
行政コスト	5


指標 \ レベル	0	1	2	3	4	5
老 朽 度	古い					新しい
利 用 状 況	少ない					多い
行 政 コ ス ト	負担が大きい					負担が小さい

(備考) 空欄となっている項目については、該当するデータがない、または現在データの集計・把握をしておりません。
 なお、各項目の施設の詳細データにつきましては、施設詳細にてご確認ください。

公共施設概要

H30年度（2018年度）

施設コード	09055		
施設分類	1. 基盤施設	施設グループ	09. 都市公園

1. 施設概要					2. 施設写真			
施設データ	施設名称	山路公開緑地						
	所在地	今治市山路町1丁目498番地1						
	管理担当課	都市建設部	公園緑地課					
	施設の運営方法	直営						
	設置目的（根拠条例等）							
	都市公園の健全な発達を図り、もって公共の福祉の増進に資することを目的とする。 (今治市公園条例)							
建物土地データ	主体構造		階層	階建て	延床面積 (㎡)		敷地面積 (㎡)	2,307.28
	経過年数 (建設年月日)	35年 (1984/02/25)	耐用年数	年	避難場所指定の有無	無	バリアフリー対応実施の有無	無
	建物（施設）名	建物ごとの部屋（機能）名		主な用途		開館時間	使用料の有・無	
	公園	広場				0:00 ~ 24:00	無	
		遊具				0:00 ~ 24:00	無	
利用状況	単 位 / 年 度				平成28年度	平成29年度	平成30年度	
	利 用 件 数				回 (件)			
延 べ 利 用 人 数				人				
実 利 用 人 数				人				
収 入				千円	4	3	0	
支 出				千円	1,542	1,849	1,765	
行政コスト (支出-収入)				千円	1,538	1,846	1,765	
運営コスト	1単位当たりコスト (支出/単位)	単位 (開園日数365日 (366日))		円	4,225	5,066	4,836	
	1人当たりコスト (支出/単位)	単位		円				

3. 指標



指標（名）	レベル
老朽度	0
利用状況	0
行政コスト	5


指標 \ レベル	0	1	2	3	4	5
老 朽 度	古い					新しい
利 用 状 況	少ない					多い
行 政 コ ス ト	負担が大きい					負担が小さい

(備考) 空欄となっている項目については、該当するデータがない、または現在データの集計・把握をしておりません。
 なお、各項目の施設の詳細データにつきましては、施設詳細にてご確認ください。

公共施設概要

H30年度（2018年度）

施設コード	09056	
施設分類	1. 基盤施設	施設グループ 09. 都市公園

1. 施設概要				2. 施設写真				
施設データ	施設名称	唐子山公開緑地						
	所在地	今治市古国分2丁目乙119番地2						
	管理担当課	都市建設部	公園緑地課					
	施設の運営方法	直営						
	設置目的（根拠条例等）							
都市公園の健全な発達を図り、もって公共の福祉の増進に資することを目的とする。 （今治市公園条例）								
建物土地データ	主体構造		階層	階建て	延床面積 (m ²)	敷地面積 (m ²)	33,791.00	
	経過年数 (建設年月日)	33年 (1986/03/24)	耐用年数	年	避難場所指定の有無	無	無	
	建物（施設）名	建物ごとの部屋（機能）名		主な用途		開館時間	使用料の有・無	
	公園	広場				0:00 ~ 24:00	無	
		便所		便所		0:00 ~ 24:00	無	
	他の部屋（機能）数： 0							
	他の部屋（機能）数：							
他の建物（施設）数： 0								
利用状況	単 位 / 年 度				平成28年度	平成29年度	平成30年度	
	利 用 件 数				回（件）			
	延 べ 利 用 人 数				人			
	実 利 用 人 数				人			
運営コスト	収 入				千円	64	38	0
	支 出				千円	1,907	1,595	1,608
	行政コスト（支出-収入）				千円	1,843	1,557	1,608
	1単位当たりコスト（支出/単位）	単位（開園日数365日（366日））		円	5,225	4,370	4,405	
	1人当たりコスト（支出/単位）	単位		円				

3. 指標



指標（名）	レベル
老朽度	0
利用状況	0
行政コスト	5


指標 \ レベル	0	1	2	3	4	5
老 朽 度	古い					新しい
利 用 状 況	少ない					多い
行 政 コ ス ト	負担が大きい					負担が小さい

(備考) 空欄となっている項目については、該当するデータがない、または現在データの集計・把握をしておりません。
 なお、各項目の施設の詳細データにつきましては、施設詳細にてご確認ください。

公共施設概要

H30年度（2018年度）

施設コード	09057	
施設分類	1. 基盤施設	施設グループ 09. 都市公園

1. 施設概要				2. 施設写真			
施設データ	施設名称	浜桜井公園					
	所在地	今治市桜井2丁目甲356番地1					
	管理担当課	都市建設部	公園緑地課				
	施設の運営方法	直営					
	設置目的（根拠条例等）		都市公園の健全な発達を図り、もって公共の福祉の増進に資することを目的とする。 (今治市公園条例)				
建物土地データ	主体構造		階層	階建て	延床面積 (㎡)	敷地面積 (㎡)	2,500.00
	経過年数 (建設年月日)	34年 (1985/03/25)	耐用年数	年	避難場所指定の有無	無	無
	建物（施設）名	建物ごとの部屋（機能）名	主な用途		開館時間	使用料の有・無	
	公園	広場			0:00 ~ 24:00	無	
		便所	便所		0:00 ~ 24:00	無	
		遊具			0:00 ~ 24:00	無	
		他の部屋（機能）数：		0			
		他の部屋（機能）数：					
		他の建物（施設）数：		0			
	利用状況	単 位 / 年 度			平成28年度	平成29年度	平成30年度
利 用 件 数			回（件）				
延 べ 利 用 人 数			人				
実 利 用 人 数			人				
運営コスト	収 入			千円	5	3	1
	支 出			千円	1,090	1,021	948
	行政コスト（支出-収入）			千円	1,085	1,018	947
	1単位当たりコスト（支出/単位）	単位（開園日数365日（366日））		円	2,986	2,797	2,597
1人当たりコスト（支出/単位）	単位		円				

3. 指標



指標（名）	レベル
老朽度	0
利用状況	0
行政コスト	5

指標 \ レベル	0	1	2	3	4	5
老 朽 度	古い					新しい
利 用 状 況	少ない					多い
行 政 コ ス ト	負担が大きい					負担が小さい

(備考) 空欄となっている項目については、該当するデータがない、または現在データの集計・把握をしておりません。
 なお、各項目の施設の詳細データにつきましては、施設詳細にてご確認ください。

公共施設概要

H30年度（2018年度）

施設コード	09058	
施設分類	1. 基盤施設	施設グループ 09. 都市公園

1. 施設概要 2. 施設写真

施設データ	施設名称	鷺ノ町公園	
	所在地	今治市常盤町5丁目204番地	
	管理担当課	都市建設部	公園緑地課
	施設の運営方法	直営	
	設置目的（根拠条例等）		都市公園の健全な発達を図り、もって公共の福祉の増進に資することを目的とする。 (今治市公園条例)



建物土地データ	主体構造		階層	階建て	延床面積 (㎡)		敷地面積 (㎡)	500.00	
	経過年数 (建設年月日)	34年 (1985/03/25)	耐用年数	年	避難場所指定の有無	無	バリアフリー対応実施の有無	無	
	建物(施設)名	建物ごとの部屋(機能)名	主な用途		開館時間	使用料の有・無			
	公園	広場			0:00 ~ 24:00	無			
			他の部屋(機能)数 : 0						
			他の部屋(機能)数 :						

他の建物(施設)数 : 0

利用状況	単 位 / 年 度			平成28年度	平成29年度	平成30年度
	利 用 件 数		回(件)			
	延 べ 利 用 人 数		人			
運営コスト	実 利 用 人 数		人			
	収 入		千円	1	1	1
	支 出		千円	562	570	620
	行政コスト(支出-収入)		千円	561	569	619
	1単位当たりコスト(支出/単位)	単位(開園日数365日(366日))	円	1,537	1,562	1,699
1人当たりコスト(支出/単位)	単位	円				

3. 指標



指標（名）	レベル
老朽度	0
利用状況	0
行政コスト	5

指標 \ レベル	0	1	2	3	4	5
老 朽 度	古い					新しい
利 用 状 況	少ない					多い
行 政 コ ス ト	負担が大きい					負担が小さい

(備考) 空欄となっている項目については、該当するデータがない、または現在データの集計・把握をしておりません。
 なお、各項目の施設の詳細データにつきましては、施設詳細にてご確認ください。

公共施設概要

H30年度（2018年度）

施設コード	09059
施設分類	1. 基盤施設
施設グループ	09. 都市公園

1. 施設概要	2. 施設写真
---------	---------

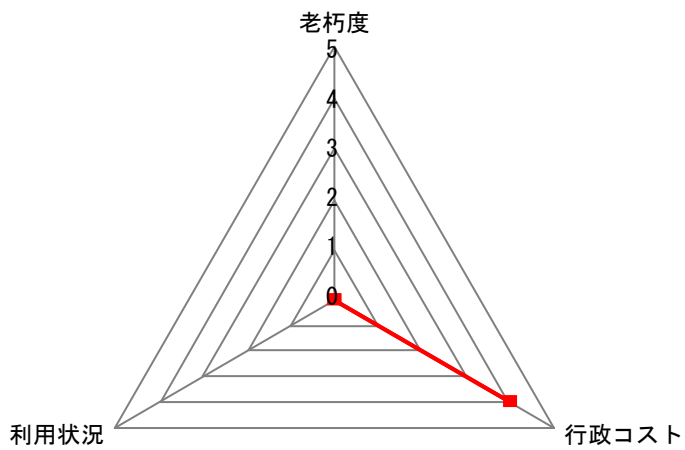
施設データ	施設名称	虎ヶ鼻海岸公園		
	所在地	今治市桜井甲 1 1 8 1 番地 3		
	管理担当課	都市建設部	公園緑地課	
	施設の運営方法	直営		
	設置目的（根拠条例等）	都市公園の健全な発達を図り、もって公共の福祉の増進に資することを目的とする。 (今治公園条例)		



建物土地データ	主体構造		階層	階建て	延床面積 (㎡)		敷地面積 (㎡)	8,534.77
	経過年数 (建設年月日)	34年 (1985/03/25)	耐用年数	年	避難場所指定の有無	無	バリアフリー対応実施の有無	無
	建物 (施設) 名	建物ごとの部屋 (機能) 名		主な用途			開館時間	使用料の有・無
	公園	広場					0:00 ~ 24:00	無
		便所		便所			0:00 ~ 24:00	無
			他の部屋 (機能) 数 :			0		
		他の建物 (施設) 数 :			0			

利用状況	単 位 / 年 度			平成28年度	平成29年度	平成30年度
	利 用 件 数			回 (件)		
	延 べ 利 用 人 数			人		
	実 利 用 人 数			人		
運営コスト	収 入			千円	16	10
	支 出			千円	3,409	3,716
	行政コスト (支出-収入)			千円	3,393	3,706
	1単位当たりコスト (支出/単位)	単位 (開園日数365日 (366日))	円	9,340	10,181	9,068
1人当たりコスト (支出/単位)	単位	円				

3. 指標



指標（名）	レベル
老朽度	0
利用状況	0
行政コスト	4


指標 \ レベル	0	1	2	3	4	5
老 朽 度	古い					新しい
利 用 状 況	少ない					多い
行 政 コ ス ト	負担が大きい					負担が小さい

(備考) 空欄となっている項目については、該当するデータがない、または現在データの集計・把握をしておりません。
 なお、各項目の施設の詳細データにつきましては、施設詳細にてご確認ください。

公共施設概要

H30年度（2018年度）

施設コード	09060	
施設分類	1. 基盤施設	施設グループ 09. 都市公園

1. 施設概要		2. 施設写真
施設データ	施設名称	桜井梅林公園
	所在地	今治市桜井6丁目甲1219番地1
	管理担当課	都市建設部 公園緑地課
	施設の運営方法	直営
	設置目的（根拠条例等）	
都市公園の健全な発達を図り、もって公共の福祉の増進に資することを目的とする。 (今治市公園条例)		

建物土地データ	主体構造		階層	階建て	延床面積 (㎡)		敷地面積 (㎡)	7,662.24
	経過年数 (建設年月日)	34年 (1985/03/25)	耐用年数	年	避難場所指定の有無	無	バリアフリー対応実施の有無	無
	建物 (施設) 名	建物ごとの部屋 (機能) 名		主な用途			開館時間	使用料の有・無
	公園	広場					0:00 ~ 24:00	無
		便所		便所			0:00 ~ 24:00	無
	他の部屋 (機能) 数 : 0							
	他の建物 (施設) 数 : 0							

利用状況	単 位 / 年 度		平成28年度	平成29年度	平成30年度	
	利 用 件 数		回 (件)			
	延 べ 利 用 人 数		人			
実 利 用 人 数		人				
運営コスト	収 入		千円	15	9	1
	支 出		千円	828	471	349
	行政コスト (支出-収入)		千円	813	462	348
	1単位当たりコスト (支出/単位)	単位 (開園日数365日 (366日))	円	2,268	1,290	956
	1人当たりコスト (支出/単位)	単位	円			

3. 指標



指標（名）	レベル
老朽度	0
利用状況	0
行政コスト	5

指標 \ レベル	0	1	2	3	4	5
老 朽 度	古い					新しい
利 用 状 況	少ない					多い
行 政 コ ス ト	負担が大きい					負担が小さい

(備考) 空欄となっている項目については、該当するデータがない、または現在データの集計・把握をしておりません。
 なお、各項目の施設の詳細データにつきましては、施設詳細にてご確認ください。

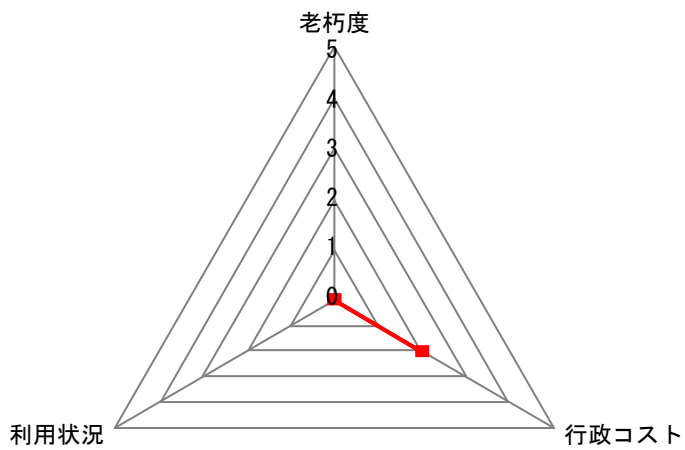
公共施設概要

H30年度（2018年度）

施設コード	09061	
施設分類	1. 基盤施設	施設グループ 09. 都市公園

1. 施設概要				2. 施設写真				
施設データ	施設名称	東村海岸公園						
	所在地	今治市東村2丁目甲607番地3地先						
	管理担当課	都市建設部	公園緑地課					
	施設の運営方法	直営						
	設置目的（根拠条例等）							
都市公園の健全な発達を図り、もって公共の福祉の増進に資することを目的とする。								
(今治市公園条例)								
建物土地データ	主体構造		階層	階建て	延床面積 (㎡)		敷地面積 (㎡)	30,046.95
	経過年数 (建設年月日)	33年 (1986/03/25)	耐用年数	年	避難場所指定の有無	無	バリアフリー対応実施の有無	無
	建物（施設）名	建物ごとの部屋（機能）名		主な用途			開館時間	使用料の有・無
	公園	広場					0:00 ~ 24:00	無
		シャワー及び便所棟		シャワー、便所			0:00 ~ 24:00	無
		更衣室		更衣室			8:00 ~ 18:00	無
		更衣室		更衣室			8:00 ~ 18:00	無
			他の部屋（機能）数 : 3					
		他の部屋（機能）数 :						
		他の建物（施設）数 : 0						
利用状況	単 位 / 年 度				平成28年度	平成29年度	平成30年度	
	利 用 件 数				回 (件)			
	延 べ 利 用 人 数				人			
実 利 用 人 数				人				
運営コスト	収 入				千円	57	34	1
	支 出				千円	7,515	7,954	6,969
	行政コスト (支出-収入)				千円	7,458	7,920	6,968
	1単位当たりコスト (支出/単位)	単位 (開園日数365日 (366日))		円	20,589	21,792	19,093	
	1人当たりコスト (支出/単位)	単位		円				

3. 指標



指標（名）	レベル
老朽度	0
利用状況	0
行政コスト	2


指標 \ レベル	0	1	2	3	4	5
老 朽 度	古い					新しい
利 用 状 況	少ない					多い
行 政 コ ス ト	負担が大きい					負担が小さい

(備考) 空欄となっている項目については、該当するデータがない、または現在データの集計・把握をしておりません。
 なお、各項目の施設の詳細データにつきましては、施設詳細にてご確認ください。

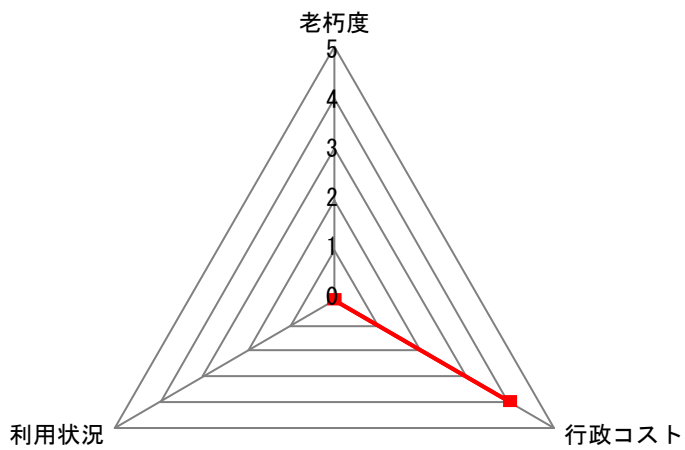
公共施設概要

H30年度（2018年度）

施設コード	09062	
施設分類	1. 基盤施設	施設グループ 09. 都市公園

1. 施設概要				2. 施設写真			
施設データ	施設名称	古国分公開緑地					
	所在地	今治市桜井1丁目甲83番地1					
	管理担当課	都市建設部	公園緑地課				
	施設の運営方法	直営					
	設置目的（根拠条例等）						
都市公園の健全な発達を図り、もって公共の福祉の増進に資することを目的とする。							
(今治市公園条例)							
建物土地データ	主体構造		階層	階建て	延床面積 (㎡)	敷地面積 (㎡)	2,865.16
	経過年数 (建設年月日)	33年 (1986/03/25)	耐用年数	年	避難場所指定の有無	無	無
	建物（施設）名	建物ごとの部屋（機能）名	主な用途		開館時間	使用料の有・無	
	公園	広場			0:00 ~ 24:00	無	
		便所	便所		0:00 ~ 24:00	無	
		遊具			0:00 ~ 24:00	無	
		他の部屋（機能）数 :		0			
他の建物（施設）数 :		0					
利用状況	単 位 / 年 度			平成28年度	平成29年度	平成30年度	
	利 用 件 数			回 (件)			
	延 べ 利 用 人 数			人			
	実 利 用 人 数			人			
運営コスト	収 入			千円	5	3	0
	支 出			千円	1,905	2,733	2,408
	行政コスト (支出-収入)			千円	1,900	2,730	2,408
	1単位当たりコスト (支出/単位)	単位 (開園日数365日 (366日))		円	5,219	7,488	6,597
1人当たりコスト (支出/単位)	単位		円				

3. 指標



指標（名）	レベル
老朽度	0
利用状況	0
行政コスト	4

指標 \ レベル	0	1	2	3	4	5
老 朽 度	古い					新しい
利 用 状 況	少ない					多い
行 政 コ ス ト	負担が大きい					負担が小さい

(備考) 空欄となっている項目については、該当するデータがない、または現在データの集計・把握をしておりません。
 なお、各項目の施設の詳細データにつきましては、施設詳細にてご確認ください。

3. 指標



指標（名）	レベル
老朽度	0
利用状況	0
行政コスト	5

指標 \ レベル	0	1	2	3	4	5
老 朽 度	古い					新しい
利 用 状 況	少ない					多い
行 政 コ ス ト	負担が大きい					負担が小さい

(備考) 空欄となっている項目については、該当するデータがない、または現在データの集計・把握をしておりません。
 なお、各項目の施設の詳細データにつきましては、施設詳細にてご確認ください。

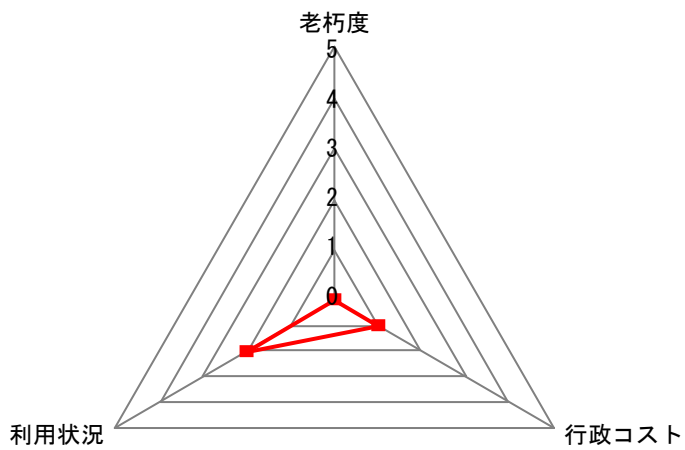
公共施設概要

H30年度（2018年度）

施設コード	09064
施設分類	1. 基盤施設
施設グループ	09. 都市公園

1. 施設概要				2. 施設写真				
施設データ	施設名称	今治交通公園						
	所在地	今治市古国分2丁目甲70番地						
	管理担当課	都市建設部	公園緑地課					
	施設の運営方法	直営						
	設置目的（根拠条例等）							
都市公園の健全な発達を図り、もって公共の福祉の増進に資することを目的とする。 （今治市公園条例）								
建物土地データ	主体構造		階層	階建て	延床面積 (㎡)		敷地面積 (㎡)	15,747.00
	経過年数 (建設年月日)	32年 (1987/03/31)	耐用年数	年	避難場所指定の有無	無	バリアフリー対応実施の有無	無
	建物（施設）名	建物ごとの部屋（機能）名		主な用途			開館時間	使用料の有・無
	公園	広場					0:00 ~ 24:00	無
		ゴーカート					9:00 ~ 16:30	有
		管理事務所		事務所			9:00 ~ 16:30	無
		便所		便所			0:00 ~ 24:00	無
		他の部屋（機能）数 : 1						
		他の部屋（機能）数 :						
		他の建物（施設）数 : 0						
利用状況	単 位 / 年 度				平成28年度	平成29年度	平成30年度	
	利 用 件 数				回 (件)	7,260	9,385	10,281
	延 べ 利 用 人 数				人			
	実 利 用 人 数				人			
運営コスト	収 入				千円	726	938	1,168
	支 出				千円	11,798	10,694	11,801
	行政コスト (支出-収入)				千円	11,072	9,756	10,633
	1単位当たりコスト (支出/単位)	単位 (開園日数365日 (366日))			円	32,323	29,299	32,332
1人当たりコスト (支出/単位)	単位			円				

3. 指標



指標（名）	レベル
老朽度	0
利用状況	2
行政コスト	1

指標 \ レベル	0	1	2	3	4	5
老 朽 度	古い					新しい
利 用 状 況	少ない					多い
行 政 コ ス ト	負担が大きい					負担が小さい

(備考) 空欄となっている項目については、該当するデータがない、または現在データの集計・把握をしておりません。
 なお、各項目の施設の詳細データにつきましては、施設詳細にてご確認ください。

公共施設概要

H30年度（2018年度）

施設コード	09065	
施設分類	1. 基盤施設	施設グループ 09. 都市公園

1. 施設概要				2. 施設写真			
施設データ	施設名称	高地町公園					
	所在地	今治市高地町2丁目甲1958番地1					
	管理担当課	都市建設部	公園緑地課				
	施設の運営方法	直営					
	設置目的（根拠条例等）						
都市公園の健全な発達を図り、もって公共の福祉の増進に資することを目的とする。							
(今治市公園条例)							
建物土地データ	主体構造		階層	階建て	延床面積 (㎡)	敷地面積 (㎡)	1,402.46
	経過年数 (建設年月日)	31年 (1988/03/31)	耐用年数	年	避難場所指定の有無	無	無
	建物（施設）名	建物ごとの部屋（機能）名	主な用途			開館時間	使用料の有・無
	公園	広場				0:00 ~ 24:00	無
		遊具				0:00 ~ 24:00	無
			他の部屋（機能）数 : 0				
		他の部屋（機能）数 :					
		他の建物（施設）数 : 0					
利用状況	単 位 / 年 度			平成28年度	平成29年度	平成30年度	
	利 用 件 数			回 (件)			
	延 べ 利 用 人 数			人			
	実 利 用 人 数			人			
運営コスト	収 入			千円	3	2	0
	支 出			千円	718	700	753
	行政コスト (支出-収入)			千円	715	698	753
	1単位当たりコスト (支出/単位)	単位 (開園日数365日 (366日))		円	1,967	1,918	2,063
	1人当たりコスト (支出/単位)	単位		円			

3. 指標



指標（名）	レベル
老朽度	0
利用状況	0
行政コスト	5

指標 \ レベル	0	1	2	3	4	5
老 朽 度	古い					新しい
利 用 状 況	少ない					多い
行 政 コ ス ト	負担が大きい					負担が小さい

(備考) 空欄となっている項目については、該当するデータがない、または現在データの集計・把握をしておりません。
 なお、各項目の施設の詳細データにつきましては、施設詳細にてご確認ください。

3. 指標



指標（名）	レベル
老朽度	0
利用状況	0
行政コスト	5


指標 \ レベル	0	1	2	3	4	5
老 朽 度	古い					新しい
利 用 状 況	少ない					多い
行 政 コ ス ト	負担が大きい					負担が小さい

(備考) 空欄となっている項目については、該当するデータがない、または現在データの集計・把握をしておりません。
 なお、各項目の施設の詳細データにつきましては、施設詳細にてご確認ください。

公共施設概要

H30年度（2018年度）

施設コード	09067
施設分類	1. 基盤施設
施設グループ	09. 都市公園

1. 施設概要				2. 施設写真				
施設データ	施設名称	喜田東公園						
	所在地	今治市喜田村8丁目18番地1						
	管理担当課	都市建設部	公園緑地課					
	施設の運営方法	直営						
	設置目的（根拠条例等）							
都市公園の健全な発達を図り、もって公共の福祉の増進に資することを目的とする。								
(今治市公園条例)								
建物土地データ	主体構造		階層	階建て	延床面積 (㎡)		敷地面積 (㎡)	2,311.03
	経過年数 (建設年月日)	31年 (1988/03/30)	耐用年数	年	避難場所指定の有無	無	バリアフリー対応実施の有無	無
	建物（施設）名	建物ごとの部屋（機能）名		主な用途			開館時間	使用料の有・無
	公園	広場					0:00 ~ 24:00	無
		便所		便所			0:00 ~ 24:00	無
		遊具					0:00 ~ 24:00	無
		他の部屋（機能）数 :		0				
		他の部屋（機能）数 :						
		他の建物（施設）数 :		0				
	利用状況	単 位 / 年 度				平成28年度	平成29年度	平成30年度
利 用 件 数				回 (件)				
延 べ 利 用 人 数				人				
実 利 用 人 数				人				
運営コスト	収 入				千円	4	3	0
	支 出				千円	1,614	1,333	1,314
	行政コスト (支出-収入)				千円	1,610	1,330	1,314
	1単位当たりコスト (支出/単位)	単位 (開園日数365日 (366日))		円	4,422	3,652	3,600	
1人当たりコスト (支出/単位)	単位		円					

3. 指標



指標（名）	レベル
老朽度	0
利用状況	0
行政コスト	5


指標 \ レベル	0	1	2	3	4	5
老 朽 度	古い					新しい
利 用 状 況	少ない					多い
行 政 コ ス ト	負担が大きい					負担が小さい

(備考) 空欄となっている項目については、該当するデータがない、または現在データの集計・把握をしておりません。
 なお、各項目の施設の詳細データにつきましては、施設詳細にてご確認ください。

公共施設概要

H30年度（2018年度）

施設コード	09068	
施設分類	1. 基盤施設	施設グループ 09. 都市公園

1. 施設概要				2. 施設写真				
施設データ	施設名称	山方公開緑地						
	所在地	今治市山方町2丁目甲1158番地1						
	管理担当課	都市建設部	公園緑地課					
	施設の運営方法	直営						
	設置目的（根拠条例等）		都市公園の健全な発達を図り、もって公共の福祉の増進に資することを目的とする。 (今治市公園条例)					
建物土地データ	主体構造		階層	階建て	延床面積 (㎡)	敷地面積 (㎡)	1,848.00	
	経過年数 (建設年月日)	30年 (1989/03/10)	耐用年数	年	避難場所指定の有無	無	無	
	建物（施設）名	建物ごとの部屋（機能）名		主な用途		開館時間	使用料の有・無	
	公園	広場				0:00 ~ 24:00	無	
		便所		便所		0:00 ~ 24:00	無	
		遊具				0:00 ~ 24:00	無	
		他の部屋（機能）数 :		0				
他の建物（施設）数 :		0						
利用状況	単 位 / 年 度			平成28年度	平成29年度	平成30年度		
	利 用 件 数			回 (件)				
	延 べ 利 用 人 数			人				
	実 利 用 人 数			人				
運営コスト	収 入			千円	4	2	0	
	支 出			千円	1,352	1,506	1,261	
	行政コスト (支出-収入)			千円	1,348	1,504	1,261	
	1単位当たりコスト (支出/単位)	単位 (開園日数365日 (366日))		円	3,704	4,126	3,455	
1人当たりコスト (支出/単位)	単位		円					

3. 指標



指標（名）	レベル
老朽度	0
利用状況	0
行政コスト	5


指標 \ レベル	0	1	2	3	4	5
老 朽 度	古い					新しい
利 用 状 況	少ない					多い
行 政 コ ス ト	負担が大きい					負担が小さい

(備考) 空欄となっている項目については、該当するデータがない、または現在データの集計・把握をしておりません。
 なお、各項目の施設の詳細データにつきましては、施設詳細にてご確認ください。

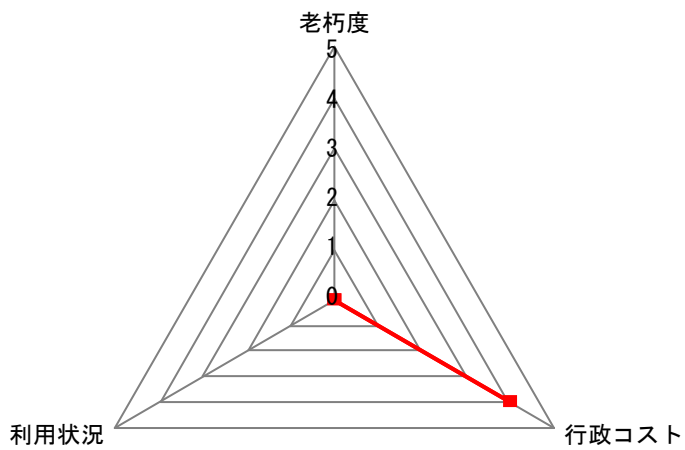
公共施設概要

H30年度（2018年度）

施設コード	09069	
施設分類	1. 基盤施設	施設グループ 09. 都市公園

1. 施設概要				2. 施設写真				
施設データ	施設名称	町谷公園						
	所在地	今治市町谷甲291番地						
	管理担当課	都市建設部	公園緑地課					
	施設の運営方法	直営						
	設置目的（根拠条例等）							
都市公園の健全な発達を図り、もって公共の福祉の増進に資することを目的とする。								
(今治市公園条例)								
建物土地データ	主体構造		階層	階建て	延床面積 (㎡)		敷地面積 (㎡)	2,755.00
	経過年数 (建設年月日)	30年 (1989/03/25)	耐用年数	年	避難場所指定の有無	無	バリアフリー対応実施の有無	無
	建物（施設）名	建物ごとの部屋（機能）名		主な用途		開館時間	使用料の有・無	
	便益施設	広場				0:00 ~ 24:00	無	
		便所		便所		0:00 ~ 24:00	無	
		遊具				0:00 ~ 24:00	無	
			他の部屋（機能）数 :		0			
利用状況	単 位 / 年 度			平成28年度	平成29年度	平成30年度		
	利 用 件 数			回 (件)				
	延 べ 利 用 人 数			人				
	実 利 用 人 数			人				
	収 入			千円	5	3		
	支 出			千円	1,997	1,864		
行政コスト (支出-収入)			千円	1,992	1,861			
運営コスト	1単位当たりコスト (支出/単位)	単位 (開園日数365日 (366日))	円	5,471	5,107	5,904		
	1人当たりコスト (支出/単位)	単位	円					

3. 指標



指標（名）	レベル
老朽度	0
利用状況	0
行政コスト	4

指標 \ レベル	0	1	2	3	4	5
老 朽 度	古い					新しい
利 用 状 況	少ない					多い
行 政 コ ス ト	負担が大きい					負担が小さい

(備考) 空欄となっている項目については、該当するデータがない、または現在データの集計・把握をしておりません。
 なお、各項目の施設の詳細データにつきましては、施設詳細にてご確認ください。

公共施設概要

H30年度（2018年度）

施設コード	09070	
施設分類	1. 基盤施設	施設グループ 09. 都市公園

1. 施設概要				2. 施設写真			
施設データ	施設名称	湯ノ浦公園					
	所在地	今治市湯ノ浦10番地					
	管理担当課	都市建設部	公園緑地課				
	施設の運営方法	その他（指定管理）					
	設置目的（根拠条例等）						
都市公園の健全な発達を図り、もって公共の福祉の増進に資することを目的とする。							
(今治市公園条例)							
建物土地データ	主体構造		階層	階建て	延床面積 (㎡)	敷地面積 (㎡)	1,383.00
	経過年数 (建設年月日)	27年 (1991/12/26)	耐用年数	年	避難場所指定の有無	無	無
	建物（施設）名	建物ごとの部屋（機能）名	主な用途		開館時間	使用料の有・無	
	公園	広場			0:00 ~ 24:00	無	
		遊具			0:00 ~ 24:00	無	
			他の部屋（機能）数 :		0		
			他の部屋（機能）数 :				
			他の建物（施設）数 :		0		
	運営コスト	単 位 / 年 度			平成28年度	平成29年度	平成30年度
		利 用 件 数			回 (件)		
延 べ 利 用 人 数			人				
実 利 用 人 数			人				
収 入			千円	3	2	0	
支 出			千円	71	129	246	
行政コスト (支出-収入)			千円	68	127	246	
1単位当たりコスト (支出/単位)		単位 (開園日数365日 (366日))	円	195	353	674	
1人当たりコスト (支出/単位)		単位	円				

3. 指標



指標（名）	レベル
老朽度	0
利用状況	0
行政コスト	5

指標 \ レベル	0	1	2	3	4	5
老 朽 度	古い					新しい
利 用 状 況	少ない					多い
行 政 コ ス ト	負担が大きい					負担が小さい

(備考) 空欄となっている項目については、該当するデータがない、または現在データの集計・把握をしておりません。
 なお、各項目の施設の詳細データにつきましては、施設詳細にてご確認ください。

3. 指標

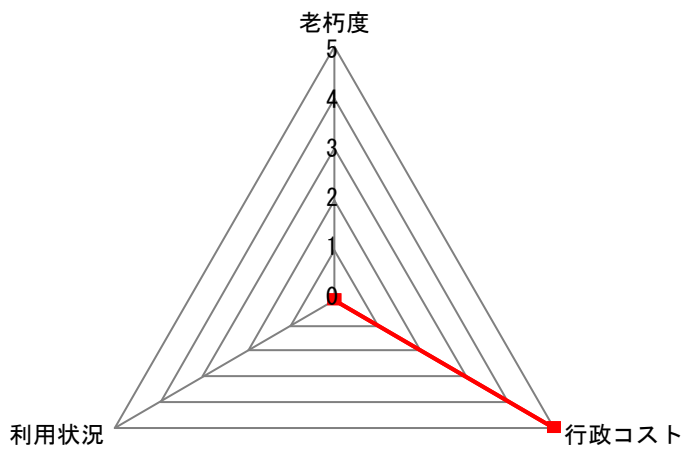


指標（名）	レベル
老朽度	0
利用状況	0
行政コスト	5

指標 \ レベル	0	1	2	3	4	5
老 朽 度	古い					新しい
利 用 状 況	少ない					多い
行 政 コ ス ト	負担が大きい					負担が小さい

(備考) 空欄となっている項目については、該当するデータがない、または現在データの集計・把握をしておりません。
 なお、各項目の施設の詳細データにつきましては、施設詳細にてご確認ください。

3. 指標



指標（名）	レベル
老朽度	0
利用状況	0
行政コスト	5

指標 \ レベル	0	1	2	3	4	5
老 朽 度	古い					新しい
利 用 状 況	少ない					多い
行 政 コ ス ト	負担が大きい					負担が小さい

(備考) 空欄となっている項目については、該当するデータがない、または現在データの集計・把握をしておりません。
 なお、各項目の施設の詳細データにつきましては、施設詳細にてご確認ください。

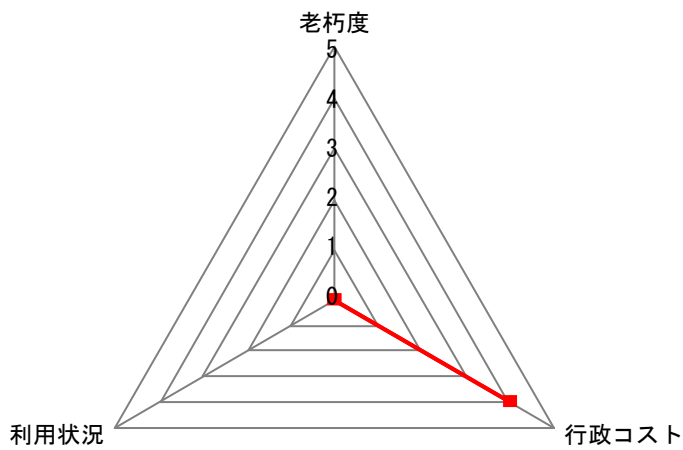
公共施設概要

H30年度（2018年度）

施設コード	09073	
施設分類	1. 基盤施設	施設グループ 09. 都市公園

1. 施設概要				2. 施設写真			
施設データ	施設名称	駅南公園					
	所在地	今治市常盤町5丁目202番地					
	管理担当課	都市建設部	公園緑地課				
	施設の運営方法	直営					
	設置目的（根拠条例等）						
都市公園の健全な発達を図り、もって公共の福祉の増進に資することを目的とする。							
(今治市公園条例)							
建物土地データ	主体構造		階層	階建て	延床面積 (㎡)	敷地面積 (㎡)	1,921.46
	経過年数 (建設年月日)	20年 (1999/02/18)	耐用年数	年	避難場所指定の有無	無	無
	建物（施設）名	建物ごとの部屋（機能）名	主な用途			開館時間	使用料の有・無
	公園	広場				0:00 ~ 24:00	無
		便所		便所		0:00 ~ 24:00	無
		遊具				0:00 ~ 24:00	無
		他の部屋（機能）数 :		0			
他の建物（施設）数 :		0					
利用状況	単 位 / 年 度			平成28年度	平成29年度	平成30年度	
	利 用 件 数			回 (件)			
	延 べ 利 用 人 数			人			
	実 利 用 人 数			人			
運営コスト	収 入			千円	4	2	0
	支 出			千円	2,486	1,845	2,287
	行政コスト (支出-収入)			千円	2,482	1,843	2,287
	1単位当たりコスト (支出/単位)	単位 (開園日数365日 (366日))		円	6,811	5,055	6,266
1人当たりコスト (支出/単位)	単位		円				

3. 指標



指標（名）	レベル
老朽度	0
利用状況	0
行政コスト	4


指標 \ レベル	0	1	2	3	4	5
老 朽 度	古い					新しい
利 用 状 況	少ない					多い
行 政 コ ス ト	負担が大きい					負担が小さい

(備考) 空欄となっている項目については、該当するデータがない、または現在データの集計・把握をしておりません。
 なお、各項目の施設の詳細データにつきましては、施設詳細にてご確認ください。

公共施設概要

H30年度（2018年度）

施設コード	09074
施設分類	1. 基盤施設
施設グループ	09. 都市公園

1. 施設概要				2. 施設写真				
施設データ	施設名称	駅西公園						
	所在地	今治市北日吉町1丁目228番地						
	管理担当課	都市建設部	公園緑地課					
	施設の運営方法	直営						
	設置目的（根拠条例等）							
都市公園の健全な発達を図り、もって公共の福祉の増進に資することを目的とする。 （今治市公園条例）								
建物土地データ	主体構造		階層	階建て	延床面積 (㎡)		敷地面積 (㎡)	2,080.11
	経過年数 (建設年月日)	19年 (2000/02/14)	耐用年数	年	避難場所指定の有無	無	バリアフリー対応実施の有無	有
	建物（施設）名	建物ごとの部屋（機能）名		主な用途			開館時間	使用料の有・無
	公園	広場					0:00 ~ 24:00	無
		便所		便所			0:00 ~ 24:00	無
		遊具					0:00 ~ 24:00	無
			他の部屋（機能）数： 0					
		他の部屋（機能）数：						
		他の建物（施設）数： 0						
利用状況	単 位 / 年 度				平成28年度	平成29年度	平成30年度	
	利 用 件 数				回（件）			
	延 べ 利 用 人 数				人			
	実 利 用 人 数				人			
運営コスト	収 入				千円	4	2	0
	支 出				千円	1,484	2,187	1,626
	行政コスト（支出-収入）				千円	1,480	2,185	1,626
	1単位当たりコスト（支出/単位）	単位（開園日数365日（366日））			円	4,066	5,992	4,455
	1人当たりコスト（支出/単位）	単位			円			

3. 指標



指標（名）	レベル
老朽度	0
利用状況	0
行政コスト	5


指標 \ レベル	0	1	2	3	4	5
老 朽 度	古い		⇔	新しい		
利 用 状 況	少ない		⇔	多い		
行 政 コ ス ト	負担が大きい		⇔	負担が小さい		

(備考) 空欄となっている項目については、該当するデータがない、または現在データの集計・把握をしておりません。
 なお、各項目の施設の詳細データにつきましては、施設詳細にてご確認ください。

公共施設概要

H30年度（2018年度）

施設コード	09075		
施設分類	1. 基盤施設	施設グループ	09. 都市公園

1. 施設概要				2. 施設写真					
施設データ	施設名称	新都市3号公園							
	所在地	今治市しまなみヒルズ57番地							
	管理担当課	都市建設部	公園緑地課						
	施設の運営方法	直営							
	設置目的（根拠条例等）								
都市公園の健全な発達を図り、もって公共の福祉の増進に資することを目的とする。 （今治市公園条例）									
建物土地データ	主体構造		階層	階建て	延床面積 (m ²)		敷地面積 (m ²)	2,526.78	
	経過年数 (建設年月日)	13年 (2006/03/23)		耐用年数	年	避難場所指定の有無	無	バリアフリー対応実施の有無	有
	建物（施設）名	建物ごとの部屋（機能）名		主な用途			開館時間	使用料の有・無	
	公園	広場					0:00 ~ 24:00	無	
		便所		便所			0:00 ~ 24:00	無	
		遊具					0:00 ~ 24:00	無	
		他の部屋（機能）数：		0					
利用状況	単位 / 年度				平成28年度	平成29年度	平成30年度		
	利用件数				回（件）				
	延べ利用人数				人				
	実利用人数				人				
	収入				千円	5	3		
	支出				千円	977	1,015		
	行政コスト（支出-収入）				千円	972	1,012		
運営コスト	1単位当たりコスト（支出/単位）	単位（開園日数365日（366日））		円	2,677	2,781	1,978		
	1人当たりコスト（支出/単位）	単位		円					

3. 指標



指標（名）	レベル
老朽度	0
利用状況	0
行政コスト	5

指標 \ レベル	0	1	2	3	4	5
老 朽 度	古い					新しい
利 用 状 況	少ない					多い
行 政 コ ス ト	負担が大きい					負担が小さい

(備考) 空欄となっている項目については、該当するデータがない、または現在データの集計・把握をしておりません。
 なお、各項目の施設の詳細データにつきましては、施設詳細にてご確認ください。

公共施設概要

H30年度（2018年度）

施設コード	09076
施設分類	1. 基盤施設
施設グループ	09. 都市公園

1. 施設概要				2. 施設写真				
施設データ	施設名称	新都市2号公園						
	所在地	今治市矢田乙45番1						
	管理担当課	都市建設部	公園緑地課					
	施設の運営方法	直営						
	設置目的（根拠条例等）							
都市公園の健全な発達を図り、もって公共の福祉の増進に資することを目的とする。 （今治市公園条例）								
建物土地データ	主体構造		階層	階建て	延床面積 (㎡)		敷地面積 (㎡)	2,805.22
	経過年数 (建設年月日)	12年 (2007/02/23)	耐用年数	年	避難場所指定の有無	無	バリアフリー対応実施の有無	有
	建物（施設）名	建物ごとの部屋（機能）名		主な用途			開館時間	使用料の有・無
	公園	広場					0:00 ~ 24:00	無
		便所		便所			0:00 ~ 24:00	無
		遊具					0:00 ~ 24:00	無
			他の部屋（機能）数： 0					
		他の部屋（機能）数：						
		他の建物（施設）数： 0						
利用状況	単 位 / 年 度				平成28年度	平成29年度	平成30年度	
	利 用 件 数				回（件）			
	延 べ 利 用 人 数				人			
	実 利 用 人 数				人			
運営コスト	収 入				千円	5	3	4
	支 出				千円	1,097	1,014	951
	行政コスト（支出-収入）				千円	1,092	1,011	947
	1単位当たりコスト（支出/単位）	単位（開園日数365日（366日））			円	3,005	2,778	2,605
1人当たりコスト（支出/単位）	単位			円				

3. 指標



指標（名）	レベル
老朽度	0
利用状況	0
行政コスト	5

指標 \ レベル	0	1	2	3	4	5
老 朽 度	古い					新しい
利 用 状 況	少ない					多い
行 政 コ ス ト	負担が大きい					負担が小さい

(備考) 空欄となっている項目については、該当するデータがない、または現在データの集計・把握をしておりません。
 なお、各項目の施設の詳細データにつきましては、施設詳細にてご確認ください。

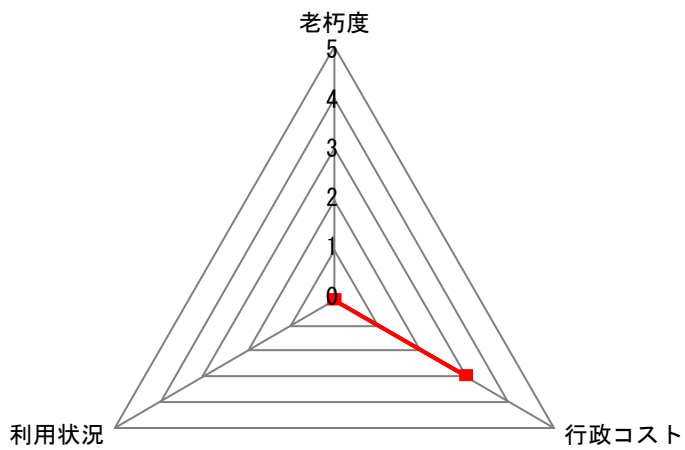
公共施設概要

H30年度（2018年度）

施設コード	09077		
施設分類	1. 基盤施設	施設グループ	09. 都市公園

1. 施設概要				2. 施設写真				
施設データ	施設名称	富田新港公園						
	所在地	今治市喜田村5丁目1073番地4地先						
	管理担当課	都市建設部	公園緑地課					
	施設の運営方法	直営						
	設置目的（根拠条例等）							
都市公園の健全な発達を図り、もって公共の福祉の増進に資することを目的とする。 （今治市公園条例）								
建物土地データ	主体構造		階層	階建て	延床面積 (㎡)		敷地面積 (㎡)	17,524.00
	経過年数 (建設年月日)	21年 (1998/03/31)	耐用年数	年	避難場所指定の有無	無	バリアフリー対応実施の有無	無
	建物（施設）名	建物ごとの部屋（機能）名		主な用途			開館時間	使用料の有・無
	公園	広場					0:00 ~ 24:00	無
		便所		便所			0:00 ~ 24:00	無
		遊具					0:00 ~ 24:00	無
			他の部屋（機能）数 :			0		
		他の部屋（機能）数 :						
		他の建物（施設）数 :			0			
利用状況	単 位 / 年 度				平成28年度	平成29年度	平成30年度	
	利 用 件 数				回 (件)			
	延 べ 利 用 人 数				人			
	実 利 用 人 数				人			
運営コスト	収 入				千円	33	20	96
	支 出				千円	4,181	4,018	4,597
	行政コスト (支出-収入)				千円	4,148	3,998	4,501
	1単位当たりコスト (支出/単位)	単位 (開園日数365日 (366日))		円	11,455	11,008	12,595	
1人当たりコスト (支出/単位)	単位		円					

3. 指標



指標（名）	レベル
老朽度	0
利用状況	0
行政コスト	3


指標 \ レベル	0	1	2	3	4	5
老 朽 度	古い			⇔		新しい
利 用 状 況	少ない			⇔		多い
行 政 コ ス ト	負担が大きい			⇔		負担が小さい

(備考) 空欄となっている項目については、該当するデータがない、または現在データの集計・把握をしておりません。
 なお、各項目の施設の詳細データにつきましては、施設詳細にてご確認ください。

公共施設概要

H30年度（2018年度）

施設コード	09078
施設分類	1. 基盤施設
施設グループ	09. 都市公園

1. 施設概要				2. 施設写真				
施設データ	施設名称	新都市4号公園						
	所在地	今治市しまなみヒルズ63番地						
	管理担当課	都市建設部	公園緑地課					
	施設の運営方法	直営						
	設置目的（根拠条例等）							
都市公園の健全な発達を図り、もって公共の福祉の増進に資することを目的とする。 （今治市公園条例）								
建物土地データ	主体構造		階層	階建て	延床面積 (㎡)		敷地面積 (㎡)	2,827.43
	経過年数 (建設年月日)	10年 (2009/02/06)	耐用年数	年	避難場所指定の有無	無	バリアフリー対応実施の有無	有
	建物（施設）名	建物ごとの部屋（機能）名		主な用途			開館時間	使用料の有・無
	公園	広場					0:00 ~ 24:00	無
		便所		便所			0:00 ~ 24:00	無
		遊具					0:00 ~ 24:00	無
			他の部屋（機能）数： 0					
		他の部屋（機能）数：						
		他の建物（施設）数： 0						
利用状況	単 位 / 年 度				平成28年度	平成29年度	平成30年度	
	利 用 件 数				回（件）			
	延 べ 利 用 人 数				人			
	実 利 用 人 数				人			
運営コスト	収 入				千円	5	3	0
	支 出				千円	1,249	971	778
	行政コスト（支出-収入）				千円	1,244	968	778
	1単位当たりコスト（支出/単位）	単位（開園日数365日（366日））			円	3,422	2,660	2,132
	1人当たりコスト（支出/単位）	単位			円			

3. 指標



指標（名）	レベル
老朽度	0
利用状況	0
行政コスト	5

指標 \ レベル	0	1	2	3	4	5
老 朽 度	古い					新しい
利 用 状 況	少ない					多い
行 政 コ ス ト	負担が大きい					負担が小さい

(備考) 空欄となっている項目については、該当するデータがない、または現在データの集計・把握をしておりません。
 なお、各項目の施設の詳細データにつきましては、施設詳細にてご確認ください。

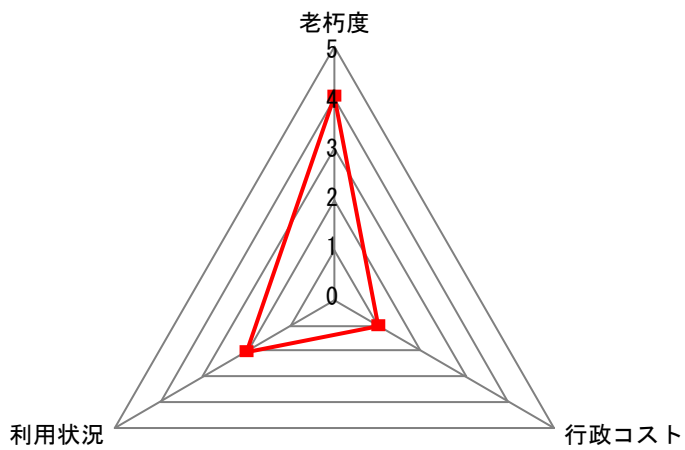
公共施設概要

H30年度（2018年度）

施設コード	09079	
施設分類	1. 基盤施設	施設グループ 09. 都市公園

1. 施設概要				2. 施設写真				
施設データ	施設名称	今治西部丘陵公園						
	所在地	今治市高地町2丁目乙429番地1						
	管理担当課	都市建設部	公園緑地課					
	施設の運営方法	その他（指定管理）						
	設置目的（根拠条例等）							
都市公園の健全な発達を図り、もって公共の福祉の増進に資することを目的とする。								
(今治市公園条例)								
建物土地データ	主体構造	木造	階層	1階建て	延床面積 (㎡)	355.58	敷地面積 (㎡)	339,000.00
	経過年数 (建設年月日)	9年 (2010/04/01)	耐用年数	24年	避難場所指定の有無	無	バリアフリー対応実施の有無	有
	建物（施設）名	建物ごとの部屋（機能）名		主な用途			開館時間	使用料の有・無
	公園	広場					0:00 ~ 24:00	無
		便所		便所			0:00 ~ 24:00	無
		遊具					0:00 ~ 24:00	無
		他の部屋（機能）数 :		0				
	学習棟	工房		ものづくり			8:30 ~ 22:00	有
		レクチャールーム		会議			8:30 ~ 22:00	有
		展示・休憩室		展示、休憩			8:30 ~ 22:00	有
便所		便所			0:00 ~ 24:00	無		
他の部屋（機能）数 :		7						
他の建物（施設）数 :		0						
利用状況	単 位 / 年 度			平成28年度	平成29年度	平成30年度		
	利 用 件 数			回 (件)	190	148	186	
	延 べ 利 用 人 数			人	4,302	3,905	5,819	
実 利 用 人 数			人					
運営コスト	収 入			千円	1,504	0	492	
	支 出			千円	48,695	40,745	40,945	
	行政コスト (支出-収入)			千円	47,191	40,745	40,453	
	1単位当たりコスト (支出/単位)	単位 (開園日数365日 (366日))		円	133,411	111,630	112,178	
	1人当たりコスト (支出/単位)	単位 (延べ利用人数)		円	11,319	11,209	7,036	

3. 指標



指標（名）	レベル
老朽度	4
利用状況	2
行政コスト	1

指標 \ レベル	0	1	2	3	4	5
老 朽 度	古い		⇔	新しい		
利 用 状 況	少ない		⇔	多い		
行 政 コ ス ト	負担が大きい		⇔	負担が小さい		

(備考) 空欄となっている項目については、該当するデータがない、または現在データの集計・把握をしておりません。
 なお、各項目の施設の詳細データにつきましては、施設詳細にてご確認ください。

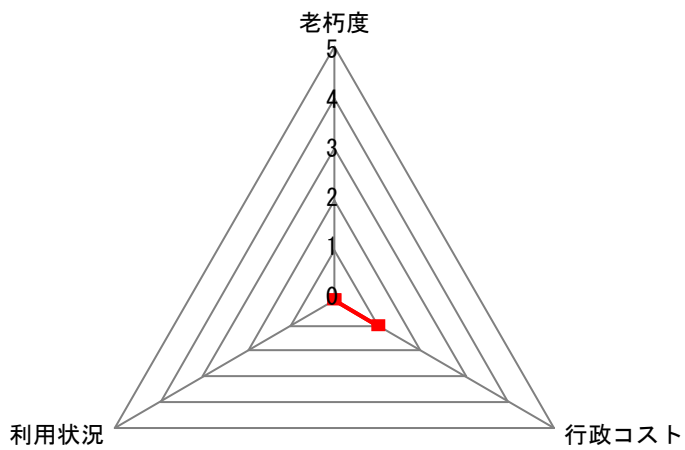
公共施設概要

H30年度（2018年度）

施設コード	09080
施設分類	1. 基盤施設
施設グループ	09. 都市公園

1. 施設概要				2. 施設写真				
施設データ	施設名称	朝倉緑のふるさと公園						
	所在地	今治市朝倉下乙258番地1						
	管理担当課	都市建設部	公園緑地課					
	施設の運営方法	直営						
	設置目的（根拠条例等）							
都市公園の健全な発達を図り、もって公共の福祉の増進に資することを目的とする。 （今治市公園条例）								
建物土地データ	主体構造		階層	階建て	延床面積 (㎡)		敷地面積 (㎡)	51,800.33
	経過年数 (建設年月日)	32年 (1987/09/26)	耐用年数	年	避難場所指定の有無	無	バリアフリー対応実施の有無	無
	建物（施設）名	建物ごとの部屋（機能）名		主な用途			開館時間	使用料の有・無
	公園	広場					0:00 ~ 24:00	無
		さわやかトイレ		便所			0:00 ~ 24:00	無
		遊具					0:00 ~ 24:00	無
		倉庫		倉庫			0:00 ~ 24:00	無
		他の部屋（機能）数： 1						
		他の部屋（機能）数：						
		他の建物（施設）数： 0						
利用状況	単 位 / 年 度				平成28年度	平成29年度	平成30年度	
	利 用 件 数				回（件）			
	延 べ 利 用 人 数				人			
	実 利 用 人 数				人			
運営コスト	収 入				千円	99	58	4
	支 出				千円	11,885	10,191	22,570
	行政コスト（支出-収入）				千円	11,786	10,133	22,566
	1単位当たりコスト（支出/単位）	単位（開園日数365日（366日））			円	32,562	27,921	61,836
1人当たりコスト（支出/単位）	単位			円				

3. 指標



指標（名）	レベル
老朽度	0
利用状況	0
行政コスト	1

指標 \ レベル	0	1	2	3	4	5
老 朽 度	古い					新しい
利 用 状 況	少ない					多い
行 政 コ ス ト	負担が大きい					負担が小さい

(備考) 空欄となっている項目については、該当するデータがない、または現在データの集計・把握をしておりません。
 なお、各項目の施設の詳細データにつきましては、施設詳細にてご確認ください。

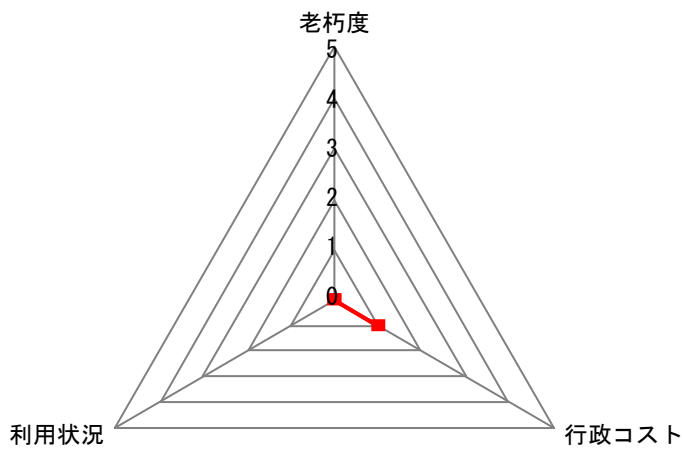
公共施設概要

H30年度（2018年度）

施設コード	09081	
施設分類	1. 基盤施設	施設グループ 09. 都市公園

1. 施設概要				2. 施設写真			
施設データ	施設名称	玉川総合公園					
	所在地	今治市玉川町摺木甲108番地					
	管理担当課	都市建設部	公園緑地課				
	施設の運営方法	直営					
	設置目的（根拠条例等）		都市公園の健全な発達を図り、もって公共の福祉の増進に資することを目的とする。 (今治市公園条例)				
建物土地データ	主体構造		階層	階建て	延床面積 (㎡)	敷地面積 (㎡)	116,521.45
	経過年数 (建設年月日)	30年 (1989/04/20)	耐用年数	年	避難場所指定の有無	有	無
	建物（施設）名	建物ごとの部屋（機能）名	主な用途		開館時間	使用料の有・無	
	公園	広場			0:00 ~ 24:00	無	
		便所	便所		0:00 ~ 24:00	無	
		遊具			0:00 ~ 24:00	無	
		遊具	健康遊具（4基）		0:00 ~ 24:00	無	
	他の部屋（機能）数：		0				
	他の建物（施設）数：		0				
	利用状況	単 位 / 年 度			平成28年度	平成29年度	平成30年度
利 用 件 数			回（件）				
延 べ 利 用 人 数			人				
実 利 用 人 数			人				
収 入			千円	222	131		
支 出			千円	11,090	12,428		
運営コスト	行政コスト（支出-収入）			千円	10,868	12,297	
	1単位当たりコスト（支出/単位）	単位（開園日数365日（366日））	円	30,301	34,049	31,589	
	1人当たりコスト（支出/単位）	単位	円				

3. 指標



指標（名）	レベル
老朽度	0
利用状況	0
行政コスト	1


指標 \ レベル	0	1	2	3	4	5
老 朽 度	古い					新しい
利 用 状 況	少ない					多い
行 政 コ ス ト	負担が大きい					負担が小さい

(備考) 空欄となっている項目については、該当するデータがない、または現在データの集計・把握をしておりません。
 なお、各項目の施設の詳細データにつきましては、施設詳細にてご確認ください。

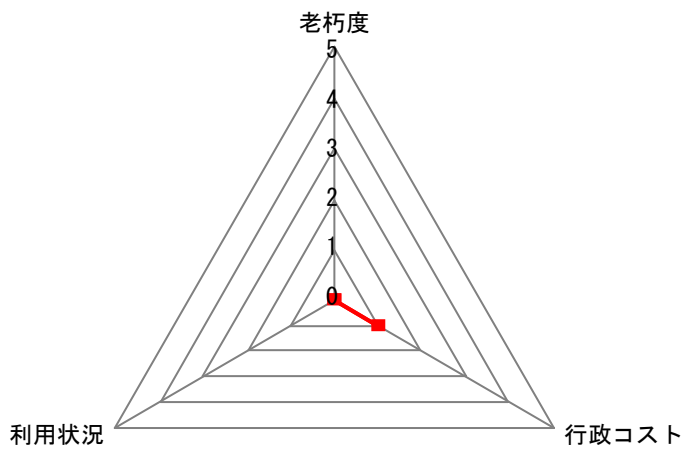
公共施設概要

H30年度（2018年度）

施設コード	09082
施設分類	1. 基盤施設
施設グループ	09. 都市公園

1. 施設概要				2. 施設写真				
施設データ	施設名称	波方公園						
	所在地	今治市波方町樋口乙730番地						
	管理担当課	都市建設部	公園緑地課					
	施設の運営方法	直営						
	設置目的（根拠条例等）							
都市公園の健全な発達を図り、もって公共の福祉の増進に資することを目的とする。 （今治市公園条例）								
建物土地データ	主体構造		階層	階建て	延床面積 (㎡)		敷地面積 (㎡)	95,070.00
	経過年数 (建設年月日)	44年 (1975/04/01)	耐用年数	年	避難場所指定の有無	有	バリアフリー対応実施の有無	無
	建物（施設）名	建物ごとの部屋（機能）名		主な用途			開館時間	使用料の有・無
	公園	広場					0:00 ~ 24:00	無
		管理棟		便所			0:00 ~ 24:00	無
		遊具					0:00 ~ 24:00	無
			他の部屋（機能）数 :			0		
		他の建物（施設）数 :			0			
利用状況	単 位 / 年 度				平成28年度	平成29年度	平成30年度	
	利 用 件 数				回 (件)			
	延 べ 利 用 人 数				人			
	実 利 用 人 数				人			
運営コスト	収 入				千円	181	107	473
	支 出				千円	17,493	20,965	17,313
	行政コスト (支出-収入)				千円	17,312	20,858	16,840
	1単位当たりコスト (支出/単位)	単位 (開園日数365日 (366日))		円	47,926	57,438	47,433	
1人当たりコスト (支出/単位)	単位		円					

3. 指標



指標（名）	レベル
老朽度	0
利用状況	0
行政コスト	1


指標 \ レベル	0	1	2	3	4	5
老 朽 度	古い					新しい
利 用 状 況	少ない					多い
行 政 コ ス ト	負担が大きい					負担が小さい

(備考) 空欄となっている項目については、該当するデータがない、または現在データの集計・把握をしておりません。
 なお、各項目の施設の詳細データにつきましては、施設詳細にてご確認ください。

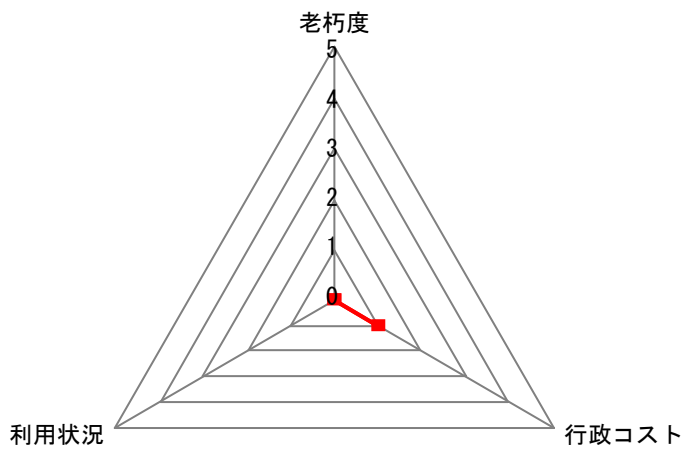
公共施設概要

H30年度（2018年度）

施設コード	09083
施設分類	1. 基盤施設
施設グループ	09. 都市公園

1. 施設概要				2. 施設写真				
施設データ	施設名称	藤山健康文化公園						
	所在地	今治市大西町宮脇乙579番地1						
	管理担当課	都市建設部	公園緑地課					
	施設の運営方法	直営						
	設置目的（根拠条例等）							
都市公園の健全な発達を図り、もって公共の福祉の増進に資することを目的とする。								
(今治市公園条例)								
建物土地データ	主体構造		階層	階建て	延床面積 (㎡)		敷地面積 (㎡)	135,451.00
	経過年数 (建設年月日)	24年 (1995/04/29)	耐用年数	年	避難場所指定の有無	有	バリアフリー対応実施の有無	無
	建物（施設）名	建物ごとの部屋（機能）名		主な用途			開館時間	使用料の有・無
	公園	広場					0:00 ~ 24:00	無
		便所		便所			0:00 ~ 24:00	無
		便所		便所			0:00 ~ 24:00	無
		遊具					0:00 ~ 24:00	無
			他の部屋（機能）数 :			0		
			他の部屋（機能）数 :					
			他の建物（施設）数 :			0		
利用状況	単 位 / 年 度				平成28年度	平成29年度	平成30年度	
	利 用 件 数				回 (件)			
	延 べ 利 用 人 数				人			
	実 利 用 人 数				人			
運営コスト	収 入				千円	258	152	21
	支 出				千円	29,649	41,841	30,724
	行政コスト (支出-収入)				千円	29,391	41,689	30,703
	1単位当たりコスト (支出/単位)	単位 (開園日数365日 (366日))		円	81,230	114,633	84,175	
1人当たりコスト (支出/単位)	単位		円					

3. 指標

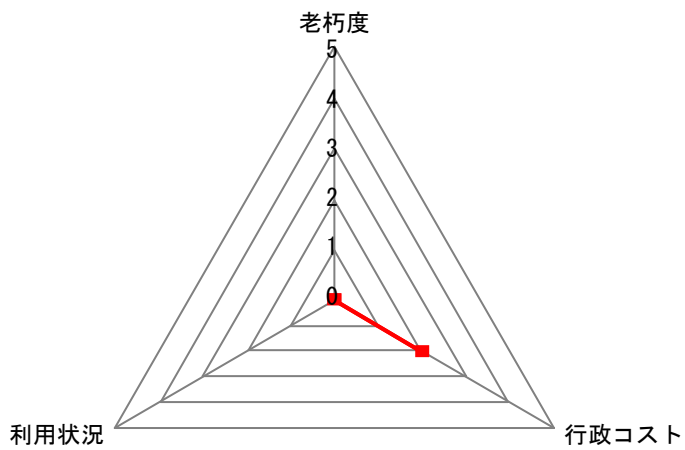


指標（名）	レベル
老朽度	0
利用状況	0
行政コスト	1

指標 \ レベル	0	1	2	3	4	5
老 朽 度	古い					新しい
利 用 状 況	少ない					多い
行 政 コ ス ト	負担が大きい					負担が小さい

(備考) 空欄となっている項目については、該当するデータがない、または現在データの集計・把握をしておりません。
 なお、各項目の施設の詳細データにつきましては、施設詳細にてご確認ください。

3. 指標



指標（名）	レベル
老朽度	0
利用状況	0
行政コスト	2

指標 \ レベル	0	1	2	3	4	5
老 朽 度	古い		⇔			新しい
利 用 状 況	少ない		⇔			多い
行 政 コ ス ト	負担が大きい		⇔			負担が小さい

(備考) 空欄となっている項目については、該当するデータがない、または現在データの集計・把握をしておりません。
 なお、各項目の施設の詳細データにつきましては、施設詳細にてご確認ください。

公共施設概要

H30年度（2018年度）

施設コード	09085	
施設分類	1. 基盤施設	施設グループ 09. 都市公園

1. 施設概要	2. 施設写真
---------	---------

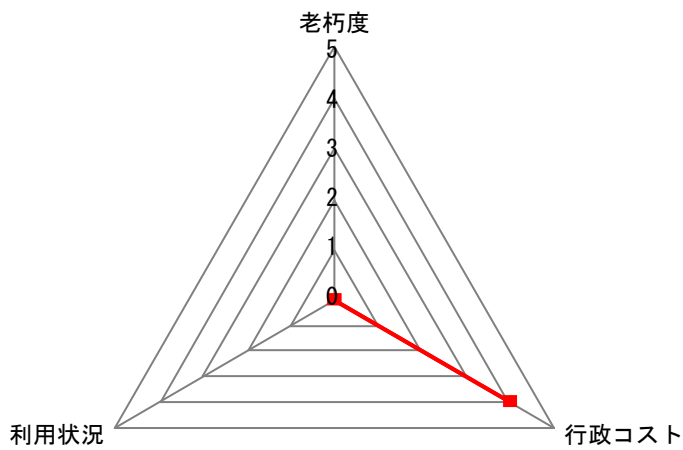
施設データ	施設名称	亀岡地区公園（防災緑地）	
	所在地	今治市菊間町佐方2138番地1	
	管理担当課	都市建設部	公園緑地課
	施設の運営方法	直営	
	設置目的（根拠条例等）	都市公園の健全な発達を図り、もって公共の福祉の増進に資することを目的とする。 (今治市公園条例)	



建物土地データ	主体構造		階層	階建て	延床面積 (㎡)		敷地面積 (㎡)	21,071.78
	経過年数 (建設年月日)	33年 (1986/04/01)	耐用年数	年	避難場所指定の有無	無	バリアフリー対応実施の有無	無
	建物（施設）名	建物ごとの部屋（機能）名		主な用途		開館時間	使用料の有・無	
	公園	広場				0:00 ~ 24:00	無	
		便所		便所		0:00 ~ 24:00	無	

利用状況	単 位 / 年 度			平成28年度	平成29年度	平成30年度	
	利 用 件 数			回 (件)			
	延 べ 利 用 人 数			人			
運営コスト	実 利 用 人 数			人			
	収 入			千円	40	24	0
	支 出			千円	882	768	3,164
	行政コスト (支出-収入)			千円	842	744	3,164
	1単位当たりコスト (支出/単位)	単位 (開園日数365日 (366日))		円	2,416	2,104	8,668
	1人当たりコスト (支出/単位)	単位		円			

3. 指標



指標（名）	レベル
老朽度	0
利用状況	0
行政コスト	4

指標 \ レベル	0	1	2	3	4	5
老 朽 度	古い					新しい
利 用 状 況	少ない					多い
行 政 コ ス ト	負担が大きい					負担が小さい

(備考) 空欄となっている項目については、該当するデータがない、または現在データの集計・把握をしておりません。
 なお、各項目の施設の詳細データにつきましては、施設詳細にてご確認ください。

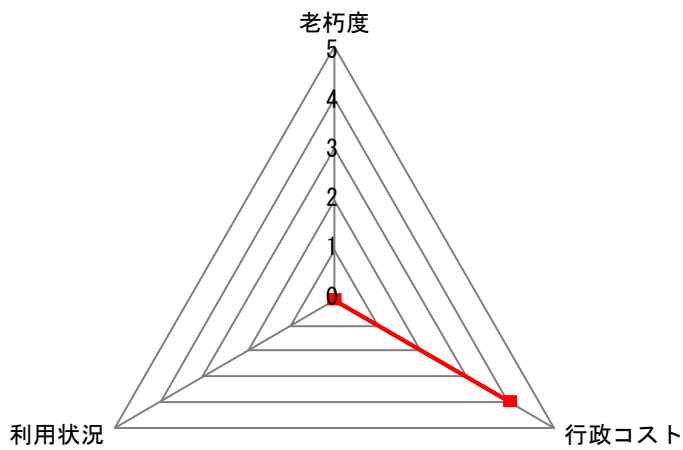
公共施設概要

H30年度（2018年度）

施設コード	09086
施設分類	1. 基盤施設
施設グループ	09. 都市公園

1. 施設概要		2. 施設写真						
施設データ	施設名称	緑の広場（運動公園）						
	所在地	今治市菊間町池原1463番地2						
	管理担当課	都市建設部	公園緑地課					
	施設の運営方法	直営						
	設置目的（根拠条例等）							
都市公園の健全な発達を図り、もって公共の福祉の増進に資することを目的とする。								
(今治市公園条例)								
建物土地データ	主体構造		階層	階建て	延床面積 (㎡)		敷地面積 (㎡)	50,453.99
	経過年数 (建設年月日)	30年 (1989/04/01)	耐用年数	年	避難場所指定の有無	有	バリアフリー対応実施の有無	無
	建物（施設）名	建物ごとの部屋（機能）名		主な用途		開館時間	使用料の有・無	
	公園	広場				0:00 ~ 24:00	無	
		遊具				0:00 ~ 24:00	無	
		他の部屋（機能）数 :		0				
	他の建物（施設）数 :		0					
利用状況	単 位 / 年 度				平成28年度	平成29年度	平成30年度	
	利 用 件 数				回（件）			
	延 べ 利 用 人 数				人			
実 利 用 人 数				人				
運営コスト	収 入				千円	96	57	5
	支 出				千円	2,920	2,517	3,089
	行政コスト（支出-収入）				千円	2,824	2,460	3,084
	1単位当たりコスト（支出/単位）	単位（開園日数365日（366日））		円	8,000	6,896	8,463	
	1人当たりコスト（支出/単位）	単位		円				

3. 指標



指標（名）	レベル
老朽度	0
利用状況	0
行政コスト	4


指標 \ レベル	0	1	2	3	4	5
老 朽 度	古い					新しい
利 用 状 況	少ない					多い
行 政 コ ス ト	負担が大きい					負担が小さい

(備考) 空欄となっている項目については、該当するデータがない、または現在データの集計・把握をしておりません。
 なお、各項目の施設の詳細データにつきましては、施設詳細にてご確認ください。

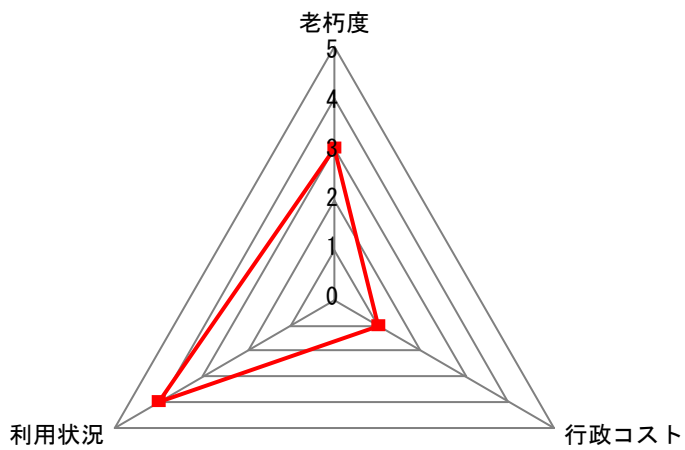
公共施設概要

H30年度（2018年度）

施設コード	09087	
施設分類	1. 基盤施設	施設グループ 09. 都市公園

1. 施設概要				2. 施設写真					
施設データ	施設名称	瓦のふるさと公園							
	所在地	今治市菊間町浜3067番地							
	管理担当課	都市建設部	公園緑地課						
	施設の運営方法	その他（指定管理）							
	設置目的（根拠条例等）								
都市公園の健全な発達を図り、もって公共の福祉の増進に資することを目的とする。									
(今治市公園条例)									
建物土地データ	主体構造	鉄筋コンクリート造	階層	4階建て	延床面積 (㎡)	1,235.00	敷地面積 (㎡)	54,807.93	
	経過年数 (建設年月日)	23年 (1996/08/31)	耐用年数	50年	避難場所指定の有無	無	バリアフリー対応実施の有無	有	
	建物（施設）名	建物ごとの部屋（機能）名		主な用途		開館時間	使用料の有・無		
	公園	かわら館	博物館		9:00 ~ 17:00	有			
		広場			0:00 ~ 24:00	無			
		展望時計塔	便所、時計		0:00 ~ 24:00	無			
		実習館	実習館		9:00 ~ 17:00	有			
		他の部屋（機能）数 :		3					
		他の建物（施設）数 :		0					
	利用状況	単 位 / 年 度				平成28年度	平成29年度	平成30年度	
利 用 件 数				回 (件)	64,296	63,169	64,175		
延 べ 利 用 人 数				人	65,891	64,376	65,712		
運営コスト	実 利 用 人 数				人				
	収 入				千円	0	0	6	
	支 出				千円	32,434	29,583	27,612	
	行政コスト (支出-収入)				千円	32,434	29,583	27,606	
	1単位当たりコスト (支出/単位)	単位 (開園日数365日 (366日))			円	88,860	81,049	75,649	
1人当たりコスト (支出/単位)	単位 (延べ利用人数)			円	492	460	420		

3. 指標



指標（名）	レベル
老朽度	3
利用状況	4
行政コスト	1

指標 \ レベル	0	1	2	3	4	5
老 朽 度	古い		⇔	新しい		
利 用 状 況	少ない		⇔	多い		
行 政 コ ス ト	負担が大きい		⇔	負担が小さい		

(備考) 空欄となっている項目については、該当するデータがない、または現在データの集計・把握をしておりません。
 なお、各項目の施設の詳細データにつきましては、施設詳細にてご確認ください。

3. 指標



指標（名）	レベル
老朽度	0
利用状況	0
行政コスト	5

指標 \ レベル	0	1	2	3	4	5
老 朽 度	古い					新しい
利 用 状 況	少ない					多い
行 政 コ ス ト	負担が大きい					負担が小さい

(備考) 空欄となっている項目については、該当するデータがない、または現在データの集計・把握をしておりません。
 なお、各項目の施設の詳細データにつきましては、施設詳細にてご確認ください。

3. 指標

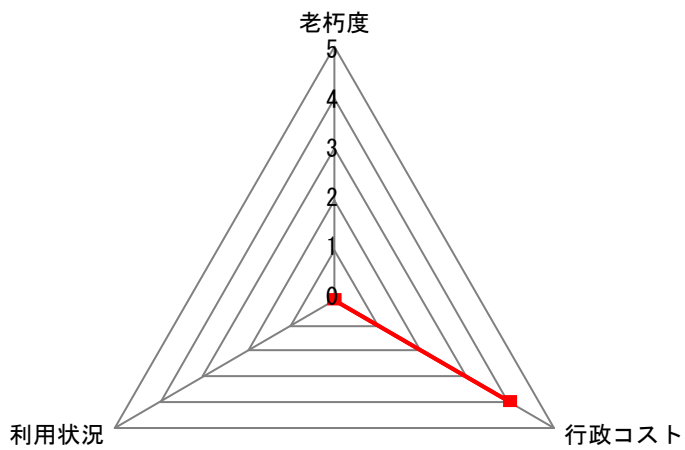


指標（名）	レベル
老朽度	0
利用状況	0
行政コスト	5

指標 \ レベル	0	1	2	3	4	5
老 朽 度	古い					新しい
利 用 状 況	少ない					多い
行 政 コ ス ト	負担が大きい					負担が小さい

(備考) 空欄となっている項目については、該当するデータがない、または現在データの集計・把握をしておりません。
 なお、各項目の施設の詳細データにつきましては、施設詳細にてご確認ください。

3. 指標



指標（名）	レベル
老朽度	0
利用状況	0
行政コスト	4


指標 \ レベル	0	1	2	3	4	5
老 朽 度	古い					新しい
利 用 状 況	少ない					多い
行 政 コ ス ト	負担が大きい					負担が小さい

(備考) 空欄となっている項目については、該当するデータがない、または現在データの集計・把握をしておりません。
 なお、各項目の施設の詳細データにつきましては、施設詳細にてご確認ください。

公共施設概要

H30年度（2018年度）

施設コード	09091	
施設分類	1. 基盤施設	施設グループ 09. 都市公園

1. 施設概要				2. 施設写真				
施設データ	施設名称	中寺弁天泉公園						
	所在地	今治市中寺390番地1						
	管理担当課	農水港湾部	農業土木課					
	施設の運営方法	直営						
	設置目的（根拠条例等）							
<p>中寺弁天泉は、昔から農業用水として利用されており、貴重な用水源として維持管理されてきた。湧水池を整備し、湧水量を確保するため。また、農村空間の持つ特性を生かし、自然環境や景観に配慮した地域の憩いの場とするため。</p> <p>（今治市公園条例）</p>								
建物土地データ	主体構造		階層	階建て	延床面積 (㎡)		敷地面積 (㎡)	2,033.29
	経過年数 (建設年月日)	14年 (2005/01/01)	耐用年数	年	避難場所指定の有無	無	バリアフリー対応実施の有無	無
	建物（施設）名	建物ごとの部屋（機能）名		主な用途		開館時間	使用料の有・無	
	公園	広場				0:00 ~ 24:00	無	
		トイレ		トイレ		0:00 ~ 24:00	無	
		他の部屋（機能）数 :		0				
	他の建物（施設）数 :		0					
利用状況	単 位 / 年 度				平成28年度	平成29年度	平成30年度	
	利 用 件 数				回 (件)			
	延 べ 利 用 人 数				人			
運営コスト	実 利 用 人 数				人			
	収 入				千円	0	0	0
	支 出				千円	491	356	355
	行政コスト (支出-収入)				千円	491	356	355
	1単位当たりコスト (支出/単位)		単位 (使用回数)		円	0	0	0
1人当たりコスト (支出/単位)		単位 (延べ利用人数)		円	0	0	0	

3. 指標



指標（名）	レベル
老朽度	0
利用状況	0
行政コスト	5

指標 \ レベル	0	1	2	3	4	5
老 朽 度	古い					新しい
利 用 状 況	少ない					多い
行 政 コ ス ト	負担が大きい					負担が小さい

(備考) 空欄となっている項目については、該当するデータがない、または現在データの集計・把握をしておりません。
 なお、各項目の施設の詳細データにつきましては、施設詳細にてご確認ください。