

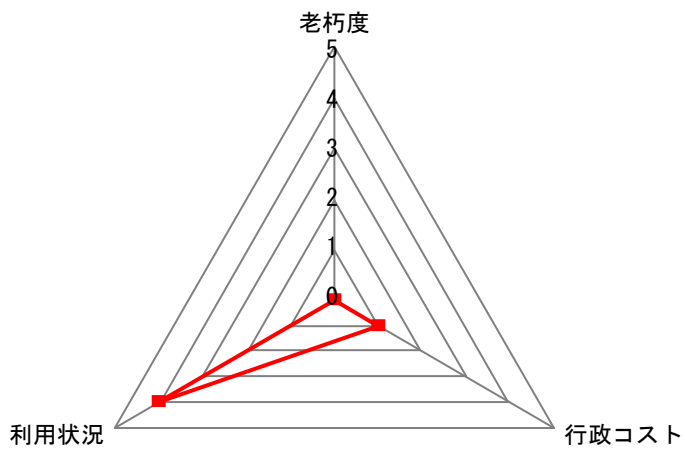
公共施設概要

H30年度（2018年度）

施設コード	11001	
施設分類	1. 基盤施設	施設グループ 11. その他公園

1. 施設概要				2. 施設写真			
施設データ	施設名称	今治市湯ノ浦パークゴルフ広場					
	所在地	今治市孫兵衛作甲478番地					
	管理担当課	都市建設部	公園緑地課				
	施設の運営方法	その他（指定管理）					
	設置目的（根拠条例等）						
公園の健全な発達を図り、スポーツレクリエーションの場を提供することで公共の福祉の増進に資することを目的とする。							
(今治市湯ノ浦パークゴルフ広場条例)							
建物土地データ	主体構造		階層	階建て	延床面積 (㎡)	敷地面積 (㎡)	8,823.62
	経過年数 (建設年月日)	21年 (1998/04/01)	耐用年数	年	避難場所指定の有無	無	無
	建物（施設）名	建物ごとの部屋（機能）名	主な用途		開館時間	使用料の有・無	
	公園	パークゴルフ場			9:00 ~ 16:30	有	
	他の部屋（機能）数 :		0				
	他の建物（施設）数 :		0				
	単位 / 年度		平成28年度	平成29年度	平成30年度		
	利用件数	回（件）	12,412	11,242	10,824		
	延べ利用人数	人	12,650	11,554	11,085		
	実利用人数	人					
収入	千円	0	0	0			
支出	千円	3,807	3,807	3,807			
行政コスト（支出-収入）		千円	3,807	3,807	3,807		
1単位当たりコスト（支出/単位）	単位（開園日）	円	12,241	12,202	12,163		
1人当たりコスト（支出/単位）	単位（延利用人数）	円	301	329	343		

3. 指標

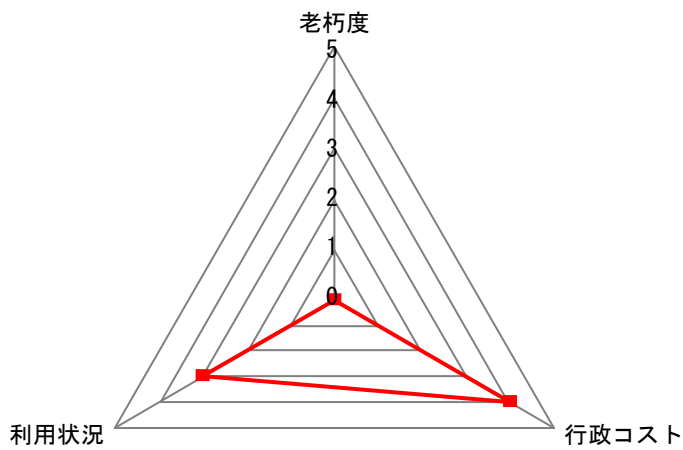


指標（名）	レベル
老朽度	0
利用状況	4
行政コスト	1

指標 \ レベル	0	1	2	3	4	5
老 朽 度	古い					新しい
利 用 状 況	少ない					多い
行 政 コ ス ト	負担が大きい					負担が小さい

(備考) 空欄となっている項目については、該当するデータがない、または現在データの集計・把握をしておりません。
 なお、各項目の施設の詳細データにつきましては、施設詳細にてご確認ください。

3. 指標



指標（名）	レベル
老朽度	0
利用状況	3
行政コスト	4

指標 \ レベル	0	1	2	3	4	5
老 朽 度	古い					新しい
利 用 状 況	少ない					多い
行 政 コ ス ト	負担が大きい					負担が小さい

(備考) 空欄となっている項目については、該当するデータがない、または現在データの集計・把握をしておりません。
 なお、各項目の施設の詳細データにつきましては、施設詳細にてご確認ください。

3. 指標

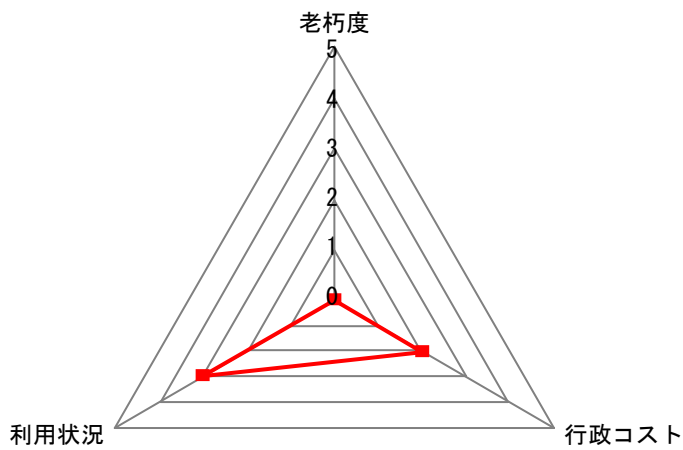


指標（名）	レベル
老朽度	0
利用状況	0
行政コスト	5

指標 \ レベル	0	1	2	3	4	5
老 朽 度	古い					新しい
利 用 状 況	少ない					多い
行 政 コ ス ト	負担が大きい					負担が小さい

(備考) 空欄となっている項目については、該当するデータがない、または現在データの集計・把握をしておりません。
 なお、各項目の施設の詳細データにつきましては、施設詳細にてご確認ください。

3. 指標

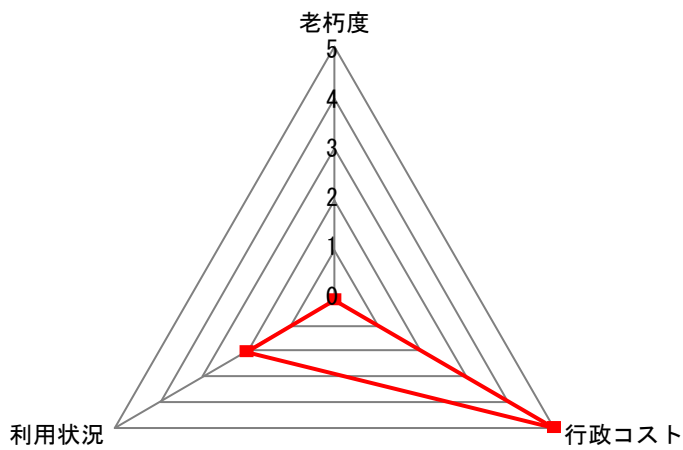


指標（名）	レベル
老朽度	0
利用状況	3
行政コスト	2

指標 \ レベル	0	1	2	3	4	5
老 朽 度	古い		⇔		新しい	
利 用 状 況	少ない		⇔		多い	
行 政 コ ス ト	負担が大きい		⇔		負担が小さい	

(備考) 空欄となっている項目については、該当するデータがない、または現在データの集計・把握をしておりません。
 なお、各項目の施設の詳細データにつきましては、施設詳細にてご確認ください。

3. 指標

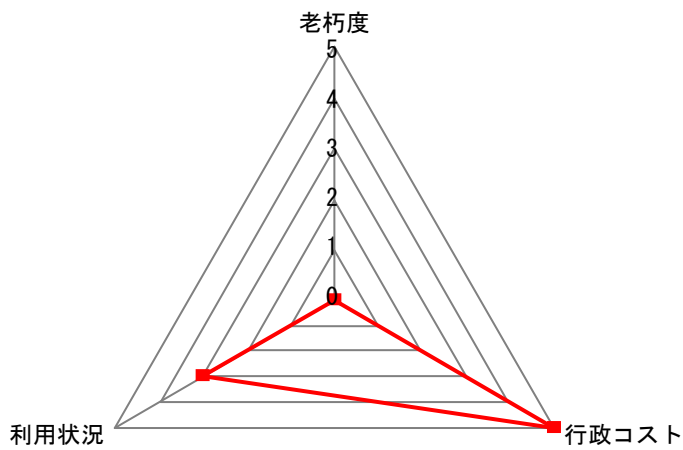


指標（名）	レベル
老朽度	0
利用状況	2
行政コスト	5

指標 \ レベル	0	1	2	3	4	5
老 朽 度	古い		⇔	新しい		
利 用 状 況	少ない		⇔	多い		
行 政 コ ス ト	負担が大きい		⇔	負担が小さい		

(備考) 空欄となっている項目については、該当するデータがない、または現在データの集計・把握をしておりません。
 なお、各項目の施設の詳細データにつきましては、施設詳細にてご確認ください。

3. 指標



指標（名）	レベル
老朽度	0
利用状況	3
行政コスト	5


指標 \ レベル	0	1	2	3	4	5
老 朽 度	古い					新しい
利 用 状 況	少ない					多い
行 政 コ ス ト	負担が大きい					負担が小さい

(備考) 空欄となっている項目については、該当するデータがない、または現在データの集計・把握をしておりません。
 なお、各項目の施設の詳細データにつきましては、施設詳細にてご確認ください。

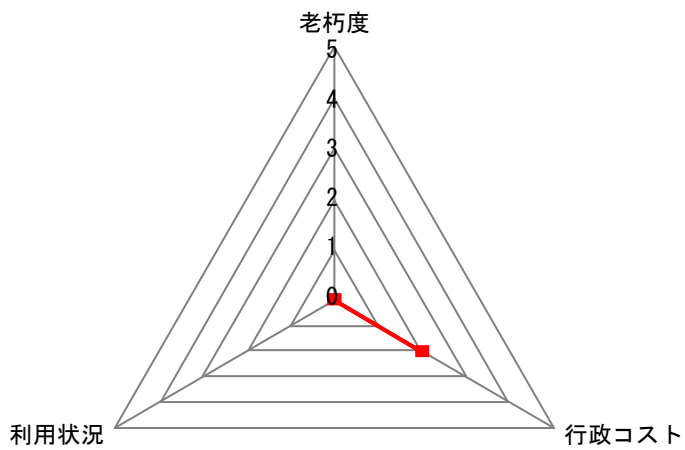
公共施設概要

H30年度（2018年度）

施設コード	11009		
施設分類	1. 基盤施設	施設グループ	11. その他公園

1. 施設概要				2. 施設写真					
施設データ	施設名称	旭方レクリエーション広場							
	所在地	今治市波止浜 1 1 番地 6 9							
	管理担当課	都市建設部	公園緑地課						
	施設の運営方法	直営							
	設置目的（根拠条例等）								
地域住民のスポーツレクリエーションの場を提供し、良好な居住環境の確保を目的とする。 （今治市公園条例）									
建物土地データ	主体構造		階層	階建て	延床面積 (㎡)		敷地面積 (㎡)	4,695.00	
	経過年数 (建設年月日)	36年 (1983/03/25)	耐用年数	年	避難場所指定の有無	無	バリアフリー対応実施の有無	無	
	建物（施設）名	建物ごとの部屋（機能）名		主な用途			開館時間	使用料の有・無	
	公園	広場		広場			0:00 ~ 24:00	無	
		便所		便所			0:00 ~ 24:00	無	
		遊具					0:00 ~ 24:00	無	
			他の部屋（機能）数 :			0			
		他の部屋（機能）数 :							
		他の建物（施設）数 :			0				
利用状況	単 位 / 年 度				平成28年度	平成29年度	平成30年度		
	利 用 件 数				回 (件)				
	延 べ 利 用 人 数				人				
実 利 用 人 数				人					
運営コスト	収 入				千円	9	5	0	
	支 出				千円	1,810	1,130	1,288	
	行政コスト (支出-収入)				千円	1,801	1,125	1,288	
	1単位当たりコスト (支出/単位)	単位 (開園日数365日 (366日))		円	4,959	3,096	3,529		
1人当たりコスト (支出/単位)	単位		円						

3. 指標



指標（名）	レベル
老朽度	0
利用状況	0
行政コスト	2


指標 \ レベル	0	1	2	3	4	5
老 朽 度	古い					新しい
利 用 状 況	少ない					多い
行 政 コ ス ト	負担が大きい					負担が小さい

(備考) 空欄となっている項目については、該当するデータがない、または現在データの集計・把握をしておりません。
 なお、各項目の施設の詳細データにつきましては、施設詳細にてご確認ください。

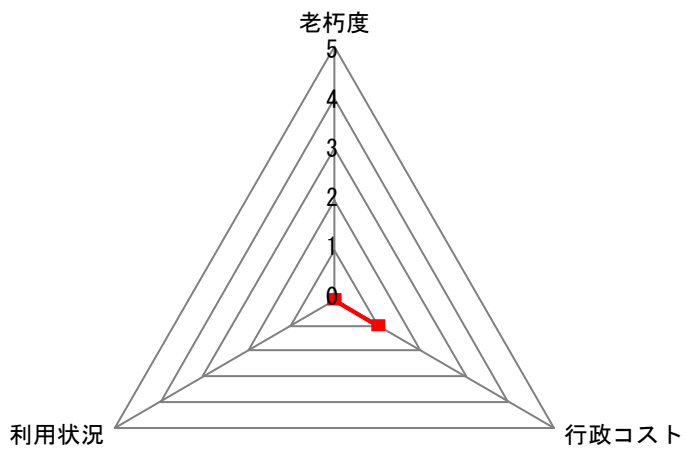
公共施設概要

H30年度（2018年度）

施設コード	11010
施設分類	1. 基盤施設
施設グループ	11. その他公園

1. 施設概要				2. 施設写真				
施設データ	施設名称	鯉池公園						
	所在地	今治市鯉池町2丁目甲406番地1						
	管理担当課	都市建設部	公園緑地課					
	施設の運営方法	直営						
	設置目的（根拠条例等）							
公園の健全な発達を図り、もって公共の福祉の増進に資することを目的とする。								
(今治市公園条例)								
建物土地データ	主体構造		階層	階建て	延床面積 (㎡)		敷地面積 (㎡)	3,235.00
	経過年数 (建設年月日)	36年 (1983/03/25)	耐用年数	年	避難場所指定の有無	無	バリアフリー対応実施の有無	無
	建物（施設）名	建物ごとの部屋（機能）名		主な用途		開館時間	使用料の有・無	
	公園	広場	広場		0:00 ~ 24:00	無		
		便所	便所		0:00 ~ 24:00	無		
		遊具			0:00 ~ 24:00	無		
		他の部屋（機能）数 :		0				
他の建物（施設）数 :				0				
利用状況	単 位 / 年 度			平成28年度	平成29年度	平成30年度		
	利 用 件 数			回 (件)				
	延 べ 利 用 人 数			人				
	実 利 用 人 数			人				
運営コスト	収 入			千円	6	4	1	
	支 出			千円	2,272	1,813	1,574	
	行政コスト (支出-収入)			千円	2,266	1,809	1,573	
	1単位当たりコスト (支出/単位)	単位 (開園日数365日 (366日))		円	6,625	4,967	4,312	
1人当たりコスト (支出/単位)	単位		円					

3. 指標

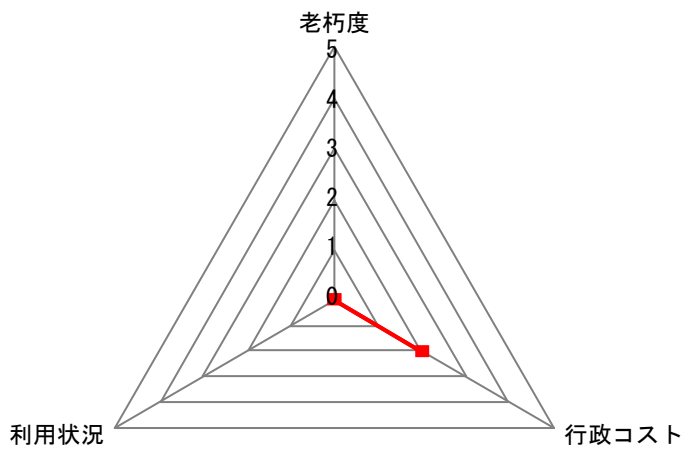


指標（名）	レベル
老朽度	0
利用状況	0
行政コスト	1

指標 \ レベル	0	1	2	3	4	5
老 朽 度	古い					新しい
利 用 状 況	少ない					多い
行 政 コ ス ト	負担が大きい					負担が小さい

(備考) 空欄となっている項目については、該当するデータがない、または現在データの集計・把握をしておりません。
 なお、各項目の施設の詳細データにつきましては、施設詳細にてご確認ください。

3. 指標



指標（名）	レベル
老朽度	0
利用状況	0
行政コスト	2

指標 \ レベル	0	1	2	3	4	5
老 朽 度	古い					新しい
利 用 状 況	少ない					多い
行 政 コ ス ト	負担が大きい					負担が小さい

(備考) 空欄となっている項目については、該当するデータがない、または現在データの集計・把握をしておりません。
 なお、各項目の施設の詳細データにつきましては、施設詳細にてご確認ください。

3. 指標



指標（名）	レベル
老朽度	0
利用状況	0
行政コスト	5

指標 \ レベル	0	1	2	3	4	5
老 朽 度	古い					新しい
利 用 状 況	少ない					多い
行 政 コ ス ト	負担が大きい					負担が小さい

(備考) 空欄となっている項目については、該当するデータがない、または現在データの集計・把握をしておりません。
 なお、各項目の施設の詳細データにつきましては、施設詳細にてご確認ください。

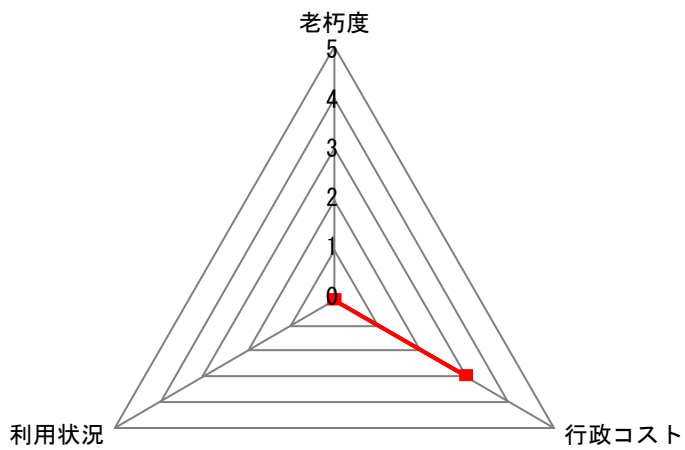
公共施設概要

H30年度（2018年度）

施設コード	11013	
施設分類	1. 基盤施設	施設グループ 11. その他公園

1. 施設概要					2. 施設写真			
施設データ	施設名称	北鳥生公園						
	所在地	今治市北鳥生町1丁目1416番地1						
	管理担当課	都市建設部	公園緑地課					
	施設の運営方法	直営						
	設置目的（根拠条例等）							
公園の健全な発達を図り、もって公共の福祉の増進に資することを目的とする。								
(今治市公園条例)								
建物土地データ	主体構造		階層	階建て	延床面積 (㎡)	0.00	敷地面積 (㎡)	1,554.00
	経過年数 (建設年月日)	35年 (1984/03/30)	耐用年数	年	避難場所指定の有無	無	バリアフリー対応実施の有無	無
	建物（施設）名	建物ごとの部屋（機能）名		主な用途		開館時間	使用料の有・無	
	公園	広場		広場		0:00 ~ 24:00	無	
		便所		便所		0:00 ~ 24:00	無	
		遊具				0:00 ~ 24:00	無	
			他の部屋（機能）数 :		0			
		他の部屋（機能）数 :						
		他の建物（施設）数 :		0				
利用状況	単 位 / 年 度				平成28年度	平成29年度	平成30年度	
	利 用 件 数				回 (件)			
	延 べ 利 用 人 数				人			
	実 利 用 人 数				人			
運営コスト	収 入				千円	3	2	0
	支 出				千円	877	1,356	1,059
	行政コスト (支出-収入)				千円	874	1,354	1,059
	1単位当たりコスト (支出/単位)	単位 (開園日数365日 (366日))		円	2,403	3,715	2,901	
	1人当たりコスト (支出/単位)	単位		円				

3. 指標

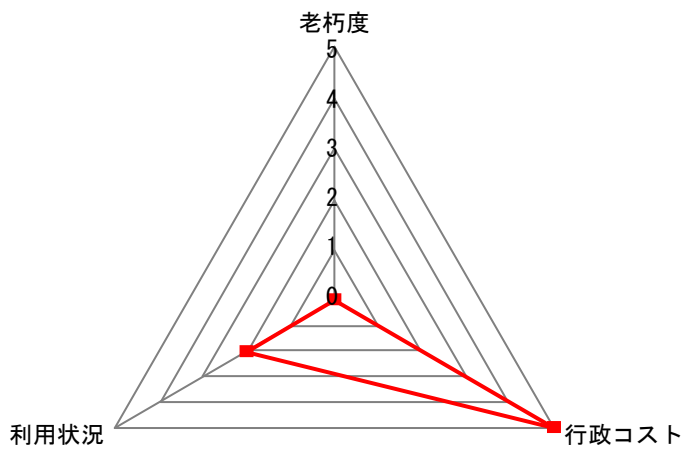


指標（名）	レベル
老朽度	0
利用状況	0
行政コスト	3

指標 \ レベル	0	1	2	3	4	5
老 朽 度	古い					新しい
利 用 状 況	少ない					多い
行 政 コ ス ト	負担が大きい					負担が小さい

(備考) 空欄となっている項目については、該当するデータがない、または現在データの集計・把握をしておりません。
 なお、各項目の施設の詳細データにつきましては、施設詳細にてご確認ください。

3. 指標



指標（名）	レベル
老朽度	0
利用状況	2
行政コスト	5


指標 \ レベル	0	1	2	3	4	5
老 朽 度	古い		⇔	新しい		
利 用 状 況	少ない		⇔	多い		
行 政 コ ス ト	負担が大きい		⇔	負担が小さい		

(備考) 空欄となっている項目については、該当するデータがない、または現在データの集計・把握をしておりません。
 なお、各項目の施設の詳細データにつきましては、施設詳細にてご確認ください。

公共施設概要

H30年度（2018年度）

施設コード	11015	
施設分類	1. 基盤施設	施設グループ 11. その他公園

1. 施設概要				2. 施設写真			
施設データ	施設名称	国分健康広場					
	所在地	今治市国分3丁目甲453番地2					
	管理担当課	都市建設部	公園緑地課				
	施設の運営方法	直営					
	設置目的（根拠条例等）						
地域住民の健康増進及びコミュニティ活動の推進を図り、良好な居住環境の確保を目的とする							
(今治市公園条例)							
建物土地データ	主体構造		階層	階建て	延床面積 (㎡)	敷地面積 (㎡)	994.01
	経過年数 (建設年月日)	35年 (1984/03/01)	耐用年数	年	避難場所指定の有無	無	無
	建物（施設）名	建物ごとの部屋（機能）名	主な用途			開館時間	使用料の有・無
	公園	広場				0:00 ~ 24:00	無
			他の部屋（機能）数 : 0				
			他の部屋（機能）数 :				
		他の建物（施設）数 : 0					
利用状況	単 位 / 年 度			平成28年度	平成29年度	平成30年度	
	利 用 件 数			回（件）			
	延 べ 利 用 人 数			人	651	140	152
実 利 用 人 数			人				
運営コスト	収 入			千円	2	1	0
	支 出			千円	191	191	188
	行政コスト（支出-収入）			千円	189	190	188
	1単位当たりコスト（支出/単位）	単位（開園日数365日（366日））		円	523	523	515
	1人当たりコスト（支出/単位）	単位（延利用人数）		円	293	1,364	1,221

3. 指標

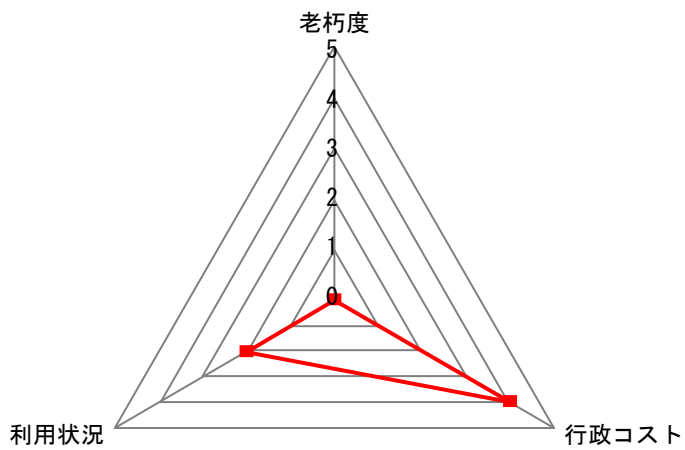


指標（名）	レベル
老朽度	0
利用状況	2
行政コスト	5

指標 \ レベル	0	1	2	3	4	5
老 朽 度	古い					新しい
利 用 状 況	少ない					多い
行 政 コ ス ト	負担が大きい					負担が小さい

(備考) 空欄となっている項目については、該当するデータがない、または現在データの集計・把握をしておりません。
 なお、各項目の施設の詳細データにつきましては、施設詳細にてご確認ください。

3. 指標

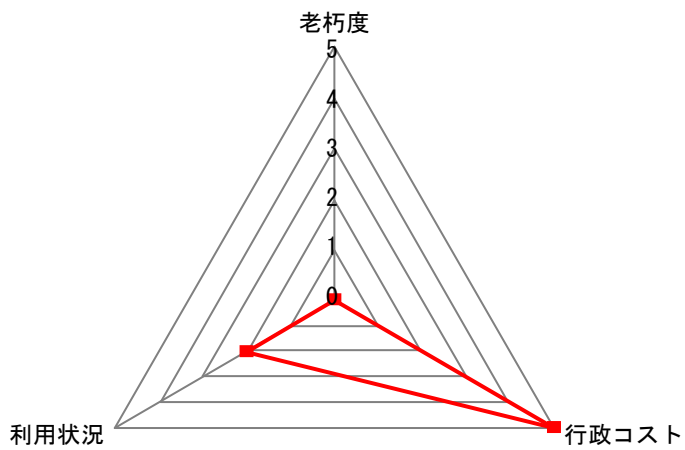


指標（名）	レベル
老朽度	0
利用状況	2
行政コスト	4

指標 \ レベル	0	1	2	3	4	5
老 朽 度	古い					新しい
利 用 状 況	少ない					多い
行 政 コ ス ト	負担が大きい					負担が小さい

(備考) 空欄となっている項目については、該当するデータがない、または現在データの集計・把握をしておりません。
 なお、各項目の施設の詳細データにつきましては、施設詳細にてご確認ください。

3. 指標

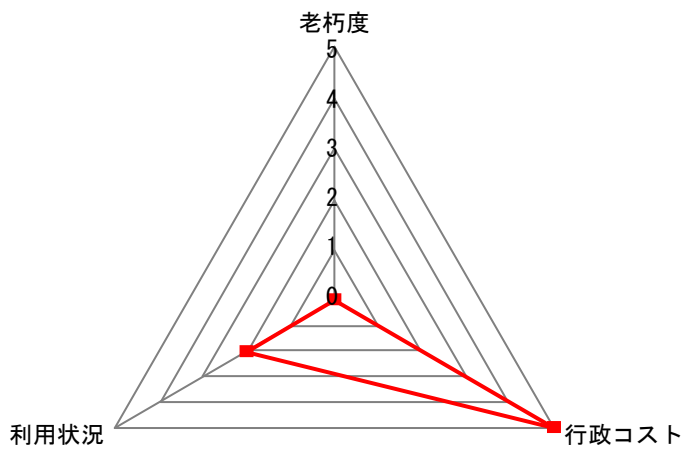


指標（名）	レベル
老朽度	0
利用状況	2
行政コスト	5

指標 \ レベル	0	1	2	3	4	5
老 朽 度	古い					新しい
利 用 状 況	少ない					多い
行 政 コ ス ト	負担が大きい					負担が小さい

(備考) 空欄となっている項目については、該当するデータがない、または現在データの集計・把握をしておりません。
 なお、各項目の施設の詳細データにつきましては、施設詳細にてご確認ください。

3. 指標



指標（名）	レベル
老朽度	0
利用状況	2
行政コスト	5


指標 \ レベル	0	1	2	3	4	5
老 朽 度	古い ⇔ 新しい					
利 用 状 況	少ない ⇔ 多い					
行 政 コ ス ト	負担が大きい ⇔ 負担が小さい					

(備考) 空欄となっている項目については、該当するデータがない、または現在データの集計・把握をしておりません。
 なお、各項目の施設の詳細データにつきましては、施設詳細にてご確認ください。

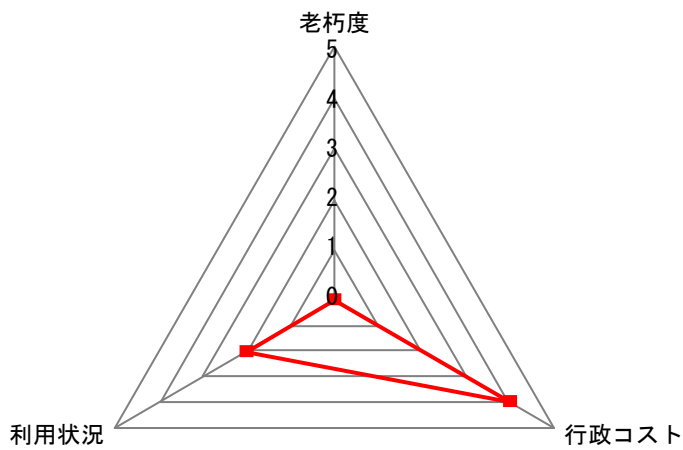
公共施設概要

H30年度（2018年度）

施設コード	11020	
施設分類	1. 基盤施設	施設グループ 11. その他公園

1. 施設概要				2. 施設写真			
施設データ	施設名称	神宮健康広場					
	所在地	今治市神宮甲170番地1					
	管理担当課	都市建設部	公園緑地課				
	施設の運営方法	直営					
	設置目的（根拠条例等）						
地域住民の健康増進及びコミュニティ活動の推進を図り、良好な居住環境の確保を目的とする （今治市公園条例）							
建物土地データ	主体構造		階層	階建て	延床面積 (㎡)	敷地面積 (㎡)	1,805.44
	経過年数 (建設年月日)	34年 (1984/10/09)	耐用年数	年	避難場所指定の有無	無	無
	建物（施設）名	建物ごとの部屋（機能）名	主な用途			開館時間	使用料の有・無
	公園	広場				0:00 ~ 24:00	無
			他の部屋（機能）数 : 0				
			他の建物（施設）数 : 0				
利用状況	単 位 / 年 度			平成28年度	平成29年度	平成30年度	
	利 用 件 数			回（件）			
	延 べ 利 用 人 数			人	299	228	
	実 利 用 人 数			人		661	
運営コスト	収 入			千円	3	2	
	支 出			千円	503	503	
	行政コスト（支出-収入）			千円	500	501	
	1単位当たりコスト（支出/単位）	単位（開園日数365日（366日））	円	1,378	1,378	1,373	
1人当たりコスト（支出/単位）	単位（延利用人数）	円	1,682	2,206	758		

3. 指標

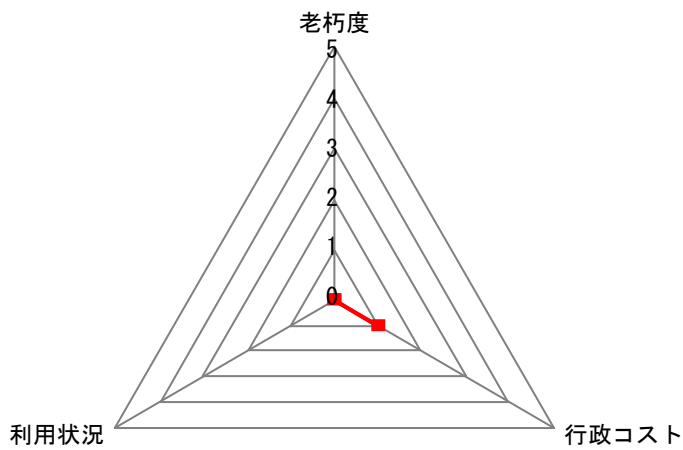


指標（名）	レベル
老朽度	0
利用状況	2
行政コスト	4

指標 \ レベル	0	1	2	3	4	5
老 朽 度	古い					新しい
利 用 状 況	少ない					多い
行 政 コ ス ト	負担が大きい					負担が小さい

(備考) 空欄となっている項目については、該当するデータがない、または現在データの集計・把握をしておりません。
 なお、各項目の施設の詳細データにつきましては、施設詳細にてご確認ください。

3. 指標



指標（名）	レベル
老朽度	0
利用状況	0
行政コスト	1


指標 \ レベル	0	1	2	3	4	5
老 朽 度	古い					新しい
利 用 状 況	少ない					多い
行 政 コ ス ト	負担が大きい					負担が小さい

(備考) 空欄となっている項目については、該当するデータがない、または現在データの集計・把握をしておりません。
 なお、各項目の施設の詳細データにつきましては、施設詳細にてご確認ください。

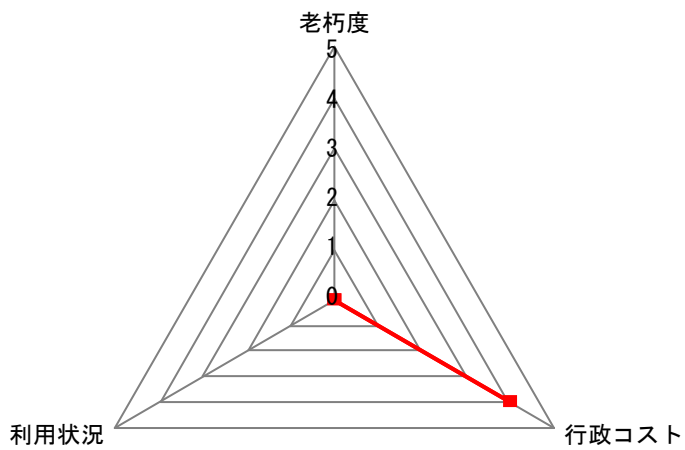
公共施設概要

H30年度（2018年度）

施設コード	11022		
施設分類	1. 基盤施設	施設グループ	11. その他公園

1. 施設概要				2. 施設写真				
施設データ	施設名称	矢田広場						
	所在地	今治市矢田甲804番地2						
	管理担当課	都市建設部	公園緑地課					
	施設の運営方法	直営						
	設置目的（根拠条例等）							
公園の健全な発達を図り、もって公共の福祉の増進に資することを目的とする。								
(今治市公園条例)								
建物土地データ	主体構造		階層	階建て	延床面積 (㎡)		敷地面積 (㎡)	452.00
	経過年数 (建設年月日)	34年 (1985/03/25)	耐用年数	年	避難場所指定の有無	無	バリアフリー対応実施の有無	無
	建物（施設）名	建物ごとの部屋（機能）名		主な用途			開館時間	使用料の有・無
	公園	広場		広場			0:00 ~ 24:00	無
		便所		便所			0:00 ~ 24:00	無
		遊具					0:00 ~ 24:00	無
			他の部屋（機能）数 : 0					
		他の部屋（機能）数 :						
		他の建物（施設）数 : 0						
利用状況	単 位 / 年 度				平成28年度	平成29年度	平成30年度	
	利 用 件 数				回 (件)			
	延 べ 利 用 人 数				人			
	実 利 用 人 数				人			
運営コスト	収 入				千円	1	1	0
	支 出				千円	493	442	482
	行政コスト (支出-収入)				千円	492	441	482
	1単位当たりコスト (支出/単位)	単位 (開園日数365日 (366日))			円	1,351	1,211	1,321
1人当たりコスト (支出/単位)	単位			円				

3. 指標



指標（名）	レベル
老朽度	0
利用状況	0
行政コスト	4


指標 \ レベル	0	1	2	3	4	5
老 朽 度	古い					新しい
利 用 状 況	少ない					多い
行 政 コ ス ト	負担が大きい					負担が小さい

(備考) 空欄となっている項目については、該当するデータがない、または現在データの集計・把握をしておりません。
 なお、各項目の施設の詳細データにつきましては、施設詳細にてご確認ください。

公共施設概要

H30年度（2018年度）

施設コード	11023	
施設分類	1. 基盤施設	施設グループ 11. その他公園

1. 施設概要				2. 施設写真			
施設データ	施設名称	山方レクリエーション広場					
	所在地	今治市宮下町2丁目甲1478番地1					
	管理担当課	都市建設部	公園緑地課				
	施設の運営方法	直営					
	設置目的（根拠条例等）						
地域住民のスポーツレクリエーションの場を提供し、良好な居住環境の確保を目的とする。 （今治市公園条例）							
建物土地データ	主体構造		階層	階建て	延床面積 (㎡)	敷地面積 (㎡)	612.00
	経過年数 (建設年月日)	34年 (1985/02/25)	耐用年数	年	避難場所指定の有無	無	無
	建物（施設）名	建物ごとの部屋（機能）名	主な用途		開館時間	使用料の有・無	
	公園	広場	広場		0:00 ~ 24:00	無	
		便所			0:00 ~ 24:00	無	
			他の部屋（機能）数 : 0				
		他の建物（施設）数 : 0					
利用状況	単 位 / 年 度			平成28年度	平成29年度	平成30年度	
	利 用 件 数			回 (件)			
	延 べ 利 用 人 数			人			
	実 利 用 人 数			人			
運営コスト	収 入			千円	1	1	0
	支 出			千円	183	187	185
	行政コスト (支出-収入)			千円	182	186	185
	1単位当たりコスト (支出/単位)	単位 (開園日数365日 (366日))		円	501	512	507
1人当たりコスト (支出/単位)	単位		円				

3. 指標

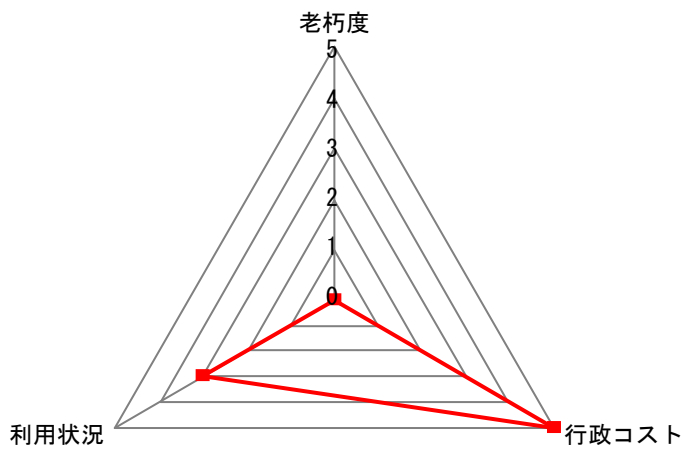


指標（名）	レベル
老朽度	0
利用状況	0
行政コスト	5

指標 \ レベル	0	1	2	3	4	5
老 朽 度	古い					新しい
利 用 状 況	少ない					多い
行 政 コ ス ト	負担が大きい					負担が小さい

(備考) 空欄となっている項目については、該当するデータがない、または現在データの集計・把握をしておりません。
 なお、各項目の施設の詳細データにつきましては、施設詳細にてご確認ください。

3. 指標

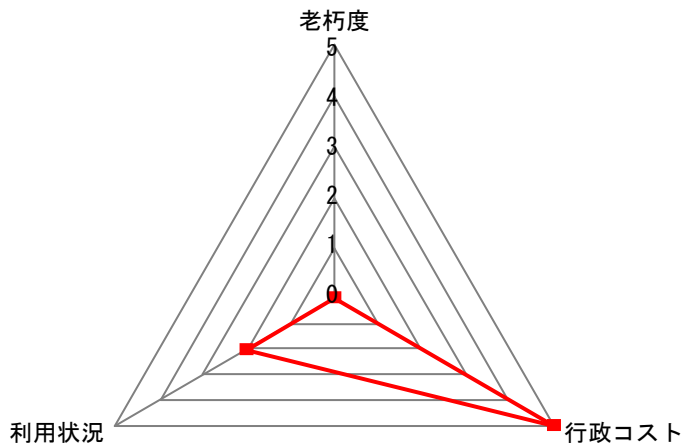


指標（名）	レベル
老朽度	0
利用状況	3
行政コスト	5

指標 \ レベル	0	1	2	3	4	5
老 朽 度	古い ⇔ 新しい					
利 用 状 況	少ない ⇔ 多い					
行 政 コ ス ト	負担が大きい ⇔ 負担が小さい					

(備考) 空欄となっている項目については、該当するデータがない、または現在データの集計・把握をしておりません。
 なお、各項目の施設の詳細データにつきましては、施設詳細にてご確認ください。

3. 指標

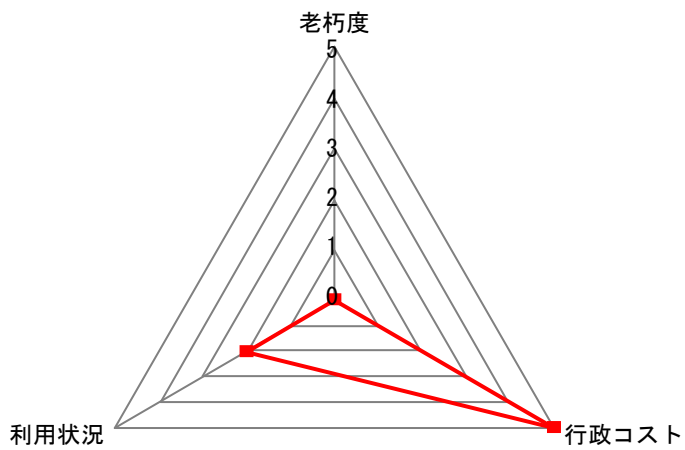


指標（名）	レベル
老朽度	0
利用状況	2
行政コスト	5

指標 \ レベル	0	1	2	3	4	5
老 朽 度	古い					新しい
利 用 状 況	少ない					多い
行 政 コ ス ト	負担が大きい					負担が小さい

(備考) 空欄となっている項目については、該当するデータがない、または現在データの集計・把握をしておりません。
 なお、各項目の施設の詳細データにつきましては、施設詳細にてご確認ください。

3. 指標



指標（名）	レベル
老朽度	0
利用状況	2
行政コスト	5

指標 \ レベル	0	1	2	3	4	5
老 朽 度	古い					新しい
利 用 状 況	少ない					多い
行 政 コ ス ト	負担が大きい					負担が小さい

(備考) 空欄となっている項目については、該当するデータがない、または現在データの集計・把握をしておりません。
 なお、各項目の施設の詳細データにつきましては、施設詳細にてご確認ください。

3. 指標



指標（名）	レベル
老朽度	0
利用状況	0
行政コスト	5

指標 \ レベル	0	1	2	3	4	5
老 朽 度	古い					新しい
利 用 状 況	少ない					多い
行 政 コ ス ト	負担が大きい					負担が小さい

(備考) 空欄となっている項目については、該当するデータがない、または現在データの集計・把握をしておりません。
 なお、各項目の施設の詳細データにつきましては、施設詳細にてご確認ください。

3. 指標

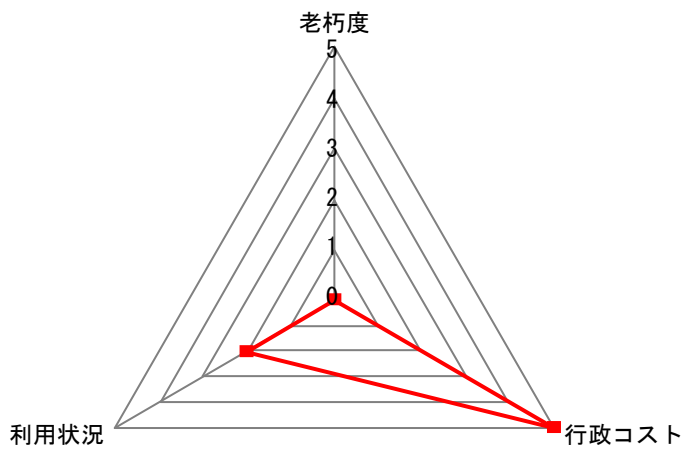


指標（名）	レベル
老朽度	0
利用状況	0
行政コスト	5

指標 \ レベル	0	1	2	3	4	5
老 朽 度	古い					新しい
利 用 状 況	少ない					多い
行 政 コ ス ト	負担が大きい					負担が小さい

(備考) 空欄となっている項目については、該当するデータがない、または現在データの集計・把握をしておりません。
 なお、各項目の施設の詳細データにつきましては、施設詳細にてご確認ください。

3. 指標

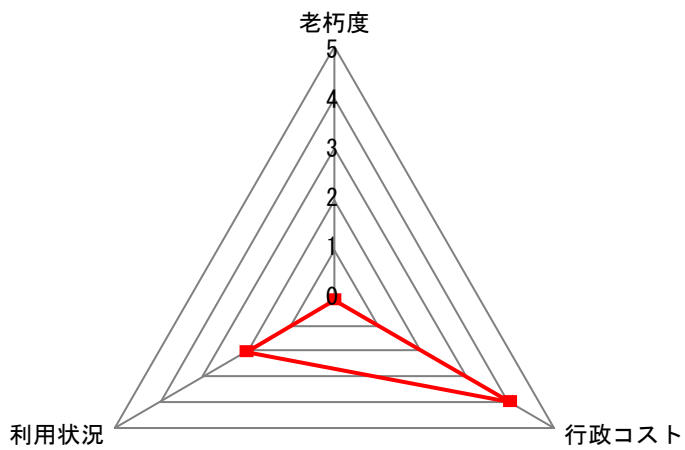


指標（名）	レベル
老朽度	0
利用状況	2
行政コスト	5

指標 \ レベル	0	1	2	3	4	5
老 朽 度	古い					新しい
利 用 状 況	少ない					多い
行 政 コ ス ト	負担が大きい					負担が小さい

(備考) 空欄となっている項目については、該当するデータがない、または現在データの集計・把握をしておりません。
 なお、各項目の施設の詳細データにつきましては、施設詳細にてご確認ください。

3. 指標

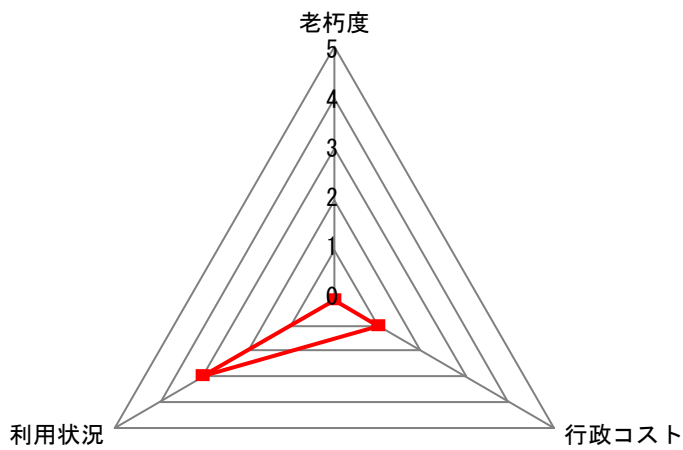


指標（名）	レベル
老朽度	0
利用状況	2
行政コスト	4

指標 \ レベル	0	1	2	3	4	5
老 朽 度	古い					新しい
利 用 状 況	少ない					多い
行 政 コ ス ト	負担が大きい					負担が小さい

(備考) 空欄となっている項目については、該当するデータがない、または現在データの集計・把握をしておりません。
 なお、各項目の施設の詳細データにつきましては、施設詳細にてご確認ください。

3. 指標



指標（名）	レベル
老朽度	0
利用状況	3
行政コスト	1

指標 \ レベル	0	1	2	3	4	5
老 朽 度	古い					新しい
利 用 状 況	少ない					多い
行 政 コ ス ト	負担が大きい					負担が小さい

(備考) 空欄となっている項目については、該当するデータがない、または現在データの集計・把握をしておりません。
 なお、各項目の施設の詳細データにつきましては、施設詳細にてご確認ください。

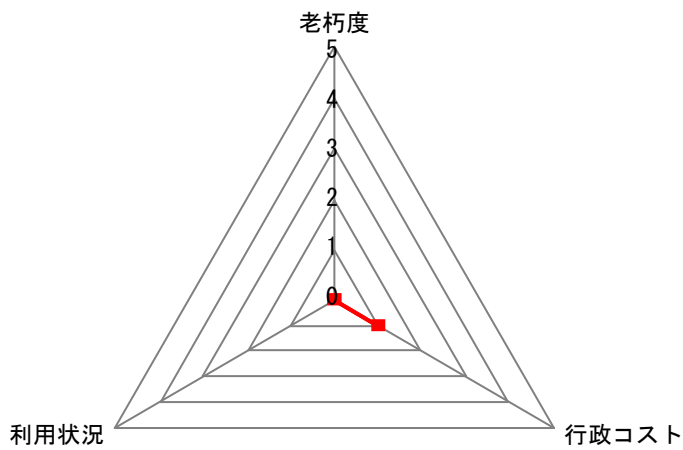
公共施設概要

H30年度（2018年度）

施設コード	11035
施設分類	1. 基盤施設
施設グループ	11. その他公園

1. 施設概要				2. 施設写真				
施設データ	施設名称	桜井海浜ふれあい広場						
	所在地	今治市桜井甲 1 1 3 0 番地 2						
	管理担当課	都市建設部	公園緑地課					
	施設の運営方法	直営						
	設置目的（根拠条例等）							
公園の健全な発達を図り、もって公共の福祉の増進に資することを目的とする。								
(今治市公園条例)								
建物土地データ	主体構造		階層	階建て	延床面積 (㎡)		敷地面積 (㎡)	30,605.00
	経過年数 (建設年月日)	29年 (1989/10/31)	耐用年数	年	避難場所指定の有無	無	バリアフリー対応実施の有無	無
	建物 (施設) 名	建物ごとの部屋 (機能) 名		主な用途			開館時間	使用料の有・無
	公園	広場	広場		0:00 ~ 24:00			無
		便所	便所		0:00 ~ 24:00			無
		シャワー棟	シャワー、更衣室		0:00 ~ 24:00			無
		遊具			0:00 ~ 24:00			無
		他の部屋 (機能) 数 :		0				
		他の建物 (施設) 数 :		0				
	利用状況	単 位 / 年 度				平成28年度	平成29年度	平成30年度
利 用 件 数				回 (件)				
延 べ 利 用 人 数				人				
実 利 用 人 数				人				
運営コスト	収 入				千円	58	34	0
	支 出				千円	7,286	6,717	6,384
	行政コスト (支出-収入)				千円	7,228	6,683	6,384
	1単位当たりコスト (支出/単位)	単位 (開園日数365日 (366日))		円	19,962	18,403	17,490	
1人当たりコスト (支出/単位)	単位		円					

3. 指標

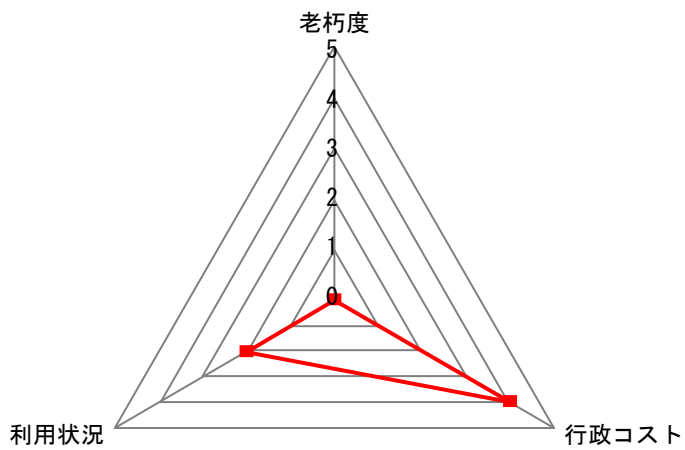


指標（名）	レベル
老朽度	0
利用状況	0
行政コスト	1

指標 \ レベル	0	1	2	3	4	5
老 朽 度	古い					新しい
利 用 状 況	少ない					多い
行 政 コ ス ト	負担が大きい					負担が小さい

(備考) 空欄となっている項目については、該当するデータがない、または現在データの集計・把握をしておりません。
 なお、各項目の施設の詳細データにつきましては、施設詳細にてご確認ください。

3. 指標



指標（名）	レベル
老朽度	0
利用状況	2
行政コスト	4

指標 \ レベル	0	1	2	3	4	5
老 朽 度	古い					新しい
利 用 状 況	少ない					多い
行 政 コ ス ト	負担が大きい					負担が小さい

(備考) 空欄となっている項目については、該当するデータがない、または現在データの集計・把握をしておりません。
 なお、各項目の施設の詳細データにつきましては、施設詳細にてご確認ください。

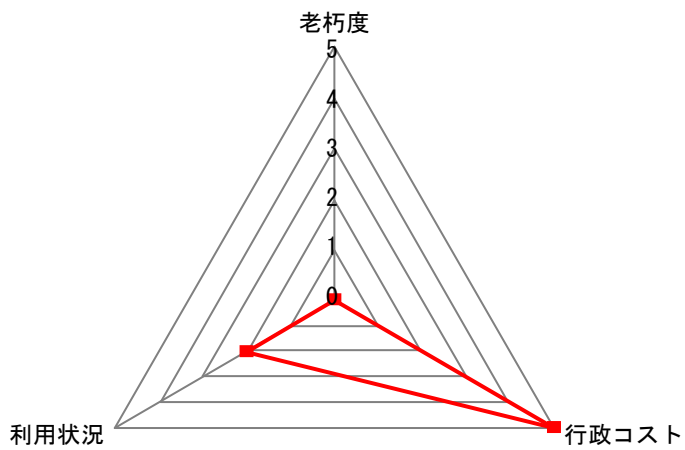
公共施設概要

H30年度（2018年度）

施設コード	11037	
施設分類	1. 基盤施設	施設グループ 11. その他公園

1. 施設概要					2. 施設写真				
施設データ	施設名称	宅間本谷広場							
	所在地	今治市宅間乙292番地1							
	管理担当課	都市建設部	公園緑地課						
	施設の運営方法	直営							
	設置目的（根拠条例等）								
公園の健全な発達を図り、もって公共の福祉の増進に資することを目的とする。									
(今治市公園条例)									
建物土地データ	主体構造		階層	階建て	延床面積 (㎡)		敷地面積 (㎡)	280.00	
	経過年数 (建設年月日)	29年 (1990/04/01)	耐用年数	年	避難場所指定の有無	無	バリアフリー対応実施の有無	無	
	建物（施設）名	建物ごとの部屋（機能）名		主な用途			開館時間	使用料の有・無	
	公園	広場		広場			0:00 ~ 24:00	無	
		遊具					0:00 ~ 24:00	無	
	他の部屋（機能）数 :				0				
	他の建物（施設）数 :				0				
利用状況	単 位 / 年 度				平成28年度	平成29年度	平成30年度		
	利 用 件 数				回（件）				
	延 べ 利 用 人 数				人	160	1,210		
実 利 用 人 数				人					
運営コスト	収 入				千円	0	0	0	
	支 出				千円	56	59	63	
	行政コスト（支出-収入）				千円	56	59	63	
	1単位当たりコスト（支出/単位）	単位（開園日数365日（366日））			円	153	162	173	
	1人当たりコスト（支出/単位）	単位（延利用人数）			円		369	52	

3. 指標



指標（名）	レベル
老朽度	0
利用状況	2
行政コスト	5


指標 \ レベル	0	1	2	3	4	5
老 朽 度	古い					新しい
利 用 状 況	少ない					多い
行 政 コ ス ト	負担が大きい					負担が小さい

(備考) 空欄となっている項目については、該当するデータがない、または現在データの集計・把握をしておりません。
 なお、各項目の施設の詳細データにつきましては、施設詳細にてご確認ください。

公共施設概要

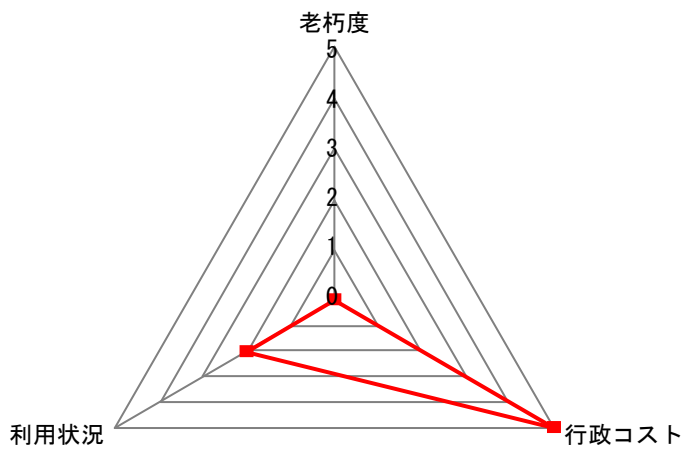
H30年度（2018年度）

施設コード	11038	
施設分類	1. 基盤施設	施設グループ 11. その他公園

1. 施設概要							2. 施設写真		
施設 デー タ	施設名称	且レクリエーション広場							
	所在地	今治市且甲452番地1							
	管理担当課	都市建設部		公園緑地課					
	施設の運営方法	直営							
	設置目的（根拠条例等）								
地域住民のスポーツレクリエーションの場を提供し、良好な居住環境の確保を目的とする。 (今治市公園条例)									
建物 土地 デー タ	主体構造		階層	階建て	延床面積 (㎡)		敷地面積 (㎡)	1,986.93	
	経過年数 (建設年月日)	28年 (1991/04/01)	耐用年数	年	避難場所 指定の有無	無	バリアフリー 対応実施の有無	無	
	建物（施設）名	建物ごとの 部屋（機能）名		主な用途			開館時間	使用料の 有・無	
	公園	広場		広場			0:00 ~ 24:00	無	
			他の部屋（機能）数：		0				
		他の部屋（機能）数：							
		他の建物（施設）数：		0					
利用 状況	単 位 / 年 度				平成28年度	平成29年度	平成30年度		
	利 用 件 数				回（件）				
	延 べ 利 用 人 数				人	681	504	410	
	実 利 用 人 数				人				
運 営 コ ス ト	収 入				千円	4	2	0	
	支 出				千円	240	234	233	
	行政コスト（支出-収入）				千円	236	232	233	
	1単位当たりコスト (支出/単位)	単位（開園日数365日（366日））			円	658	641	638	
1人当たりコスト (支出/単位)	単位（延利用人数）			円	352	464	568		

11038_SG01_000001

3. 指標



指標（名）	レベル
老朽度	0
利用状況	2
行政コスト	5

指標 \ レベル	0	1	2	3	4	5
老 朽 度	古い					新しい
利 用 状 況	少ない					多い
行 政 コ ス ト	負担が大きい					負担が小さい

(備考) 空欄となっている項目については、該当するデータがない、または現在データの集計・把握をしておりません。
 なお、各項目の施設の詳細データにつきましては、施設詳細にてご確認ください。

3. 指標

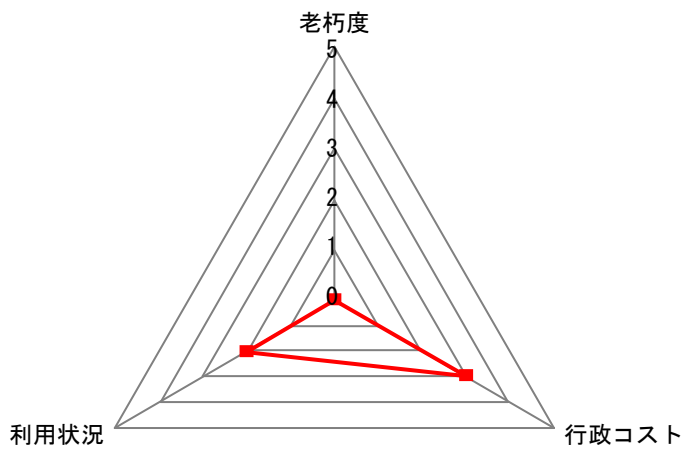


指標（名）	レベル
老朽度	0
利用状況	2
行政コスト	5

指標 \ レベル	0	1	2	3	4	5
老 朽 度	古い					新しい
利 用 状 況	少ない					多い
行 政 コ ス ト	負担が大きい					負担が小さい

(備考) 空欄となっている項目については、該当するデータがない、または現在データの集計・把握をしておりません。
 なお、各項目の施設の詳細データにつきましては、施設詳細にてご確認ください。

3. 指標

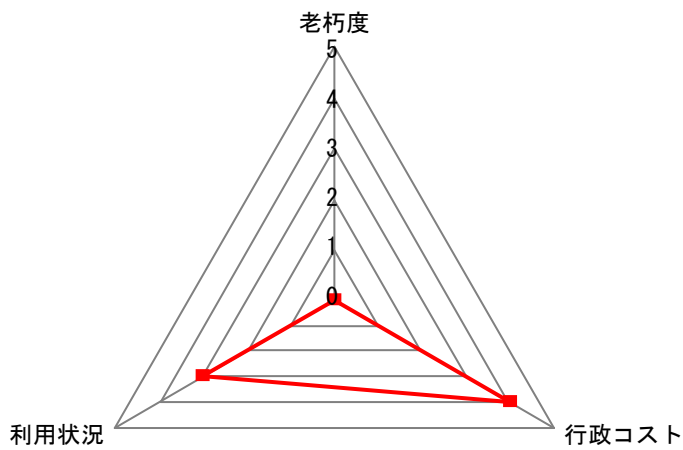


指標（名）	レベル
老朽度	0
利用状況	2
行政コスト	3

指標 \ レベル	0	1	2	3	4	5
老 朽 度	古い			⇔		新しい
利 用 状 況	少ない			⇔		多い
行 政 コ ス ト	負担が大きい			⇔		負担が小さい

(備考) 空欄となっている項目については、該当するデータがない、または現在データの集計・把握をしておりません。
 なお、各項目の施設の詳細データにつきましては、施設詳細にてご確認ください。

3. 指標



指標（名）	レベル
老朽度	0
利用状況	3
行政コスト	4


指標 \ レベル	0	1	2	3	4	5
老 朽 度	古い					新しい
利 用 状 況	少ない					多い
行 政 コ ス ト	負担が大きい					負担が小さい

(備考) 空欄となっている項目については、該当するデータがない、または現在データの集計・把握をしておりません。
 なお、各項目の施設の詳細データにつきましては、施設詳細にてご確認ください。

公共施設概要

H30年度（2018年度）

施設コード	11042		
施設分類	1. 基盤施設	施設グループ	11. その他公園

1. 施設概要				2. 施設写真					
施設データ	施設名称	馬島広場							
	所在地	今治市馬島甲1735番地							
	管理担当課	都市建設部	公園緑地課						
	施設の運営方法	直営							
	設置目的（根拠条例等）								
公園の健全な発達を図り、もって公共の福祉の増進に資することを目的とする。									
(今治市公園条例)									
建物土地データ	主体構造		階層	階建て	延床面積 (㎡)		敷地面積 (㎡)	100.00	
	経過年数 (建設年月日)	25年 (1994/04/01)	耐用年数	年	避難場所指定の有無	無	バリアフリー対応実施の有無	無	
	建物（施設）名	建物ごとの部屋（機能）名		主な用途			開館時間	使用料の有・無	
	公園	広場		広場			0:00 ~ 24:00	無	
		遊具		遊具			0:00 ~ 24:00	無	
	他の部屋（機能）数 :				0				
	他の建物（施設）数 :				0				
利用状況	単 位 / 年 度				平成28年度	平成29年度	平成30年度		
	利 用 件 数				回 (件)				
	延 べ 利 用 人 数				人				
	実 利 用 人 数				人				
運営コスト	収 入				千円	0	0		
	支 出				千円	165	1,621		
	行政コスト (支出-収入)				千円	165	1,621		
	1単位当たりコスト (支出/単位)	単位 (開園日数365日 (366日))			円	452	4,441		
1人当たりコスト (支出/単位)	単位			円					

3. 指標



指標（名）	レベル
老朽度	0
利用状況	0
行政コスト	5


指標 \ レベル	0	1	2	3	4	5
老 朽 度	古い					新しい
利 用 状 況	少ない					多い
行 政 コ ス ト	負担が大きい					負担が小さい

(備考) 空欄となっている項目については、該当するデータがない、または現在データの集計・把握をしておりません。
 なお、各項目の施設の詳細データにつきましては、施設詳細にてご確認ください。

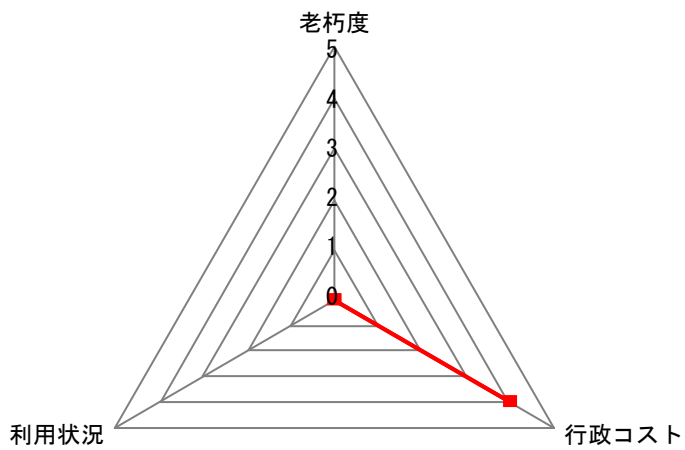
公共施設概要

H30年度（2018年度）

施設コード	11043	
施設分類	1. 基盤施設	施設グループ 11. その他公園

1. 施設概要				2. 施設写真			
施設データ	施設名称	浅川憩いの広場					
	所在地	今治市馬越町2丁目甲241番地1地先					
	管理担当課	都市建設部	公園緑地課				
	施設の運営方法	直営					
	設置目的（根拠条例等）						
公園の健全な発達を図り、もって公共の福祉の増進に資することを目的とする。							
(今治市公園条例)							
建物土地データ	主体構造		階層	階建て	延床面積 (㎡)	敷地面積 (㎡)	453.48
	経過年数 (建設年月日)	24年 (1995/04/01)	耐用年数	年	避難場所指定の有無	無	無
	建物（施設）名	建物ごとの部屋（機能）名	主な用途			開館時間	使用料の有・無
	公園	広場	広場			0:00 ~ 24:00	無
		遊具				0:00 ~ 24:00	無
			他の部屋（機能）数 : 0				
		他の部屋（機能）数 :					
		他の建物（施設）数 : 0					
利用状況	単 位 / 年 度			平成28年度	平成29年度	平成30年度	
	利 用 件 数			回 (件)			
	延 べ 利 用 人 数			人			
実 利 用 人 数			人				
運営コスト	収 入			千円	1	1	0
	支 出			千円	621	414	431
	行政コスト (支出-収入)			千円	620	413	431
	1単位当たりコスト (支出/単位)	単位 (開園日数365日 (366日))		円	1,701	1,134	1,181
	1人当たりコスト (支出/単位)	単位		円			

3. 指標



指標（名）	レベル
老朽度	0
利用状況	0
行政コスト	4

指標 \ レベル	0	1	2	3	4	5
老 朽 度	古い					新しい
利 用 状 況	少ない					多い
行 政 コ ス ト	負担が大きい					負担が小さい

(備考) 空欄となっている項目については、該当するデータがない、または現在データの集計・把握をしておりません。
 なお、各項目の施設の詳細データにつきましては、施設詳細にてご確認ください。

公共施設概要

H30年度（2018年度）

施設コード	11045		
施設分類	1. 基盤施設	施設グループ	11. その他公園

1. 施設概要		2. 施設写真						
施設データ	施設名称	旭方公園						
	所在地	今治市高部乙17番地3						
	管理担当課	都市建設部	公園緑地課					
	施設の運営方法	直営						
		設置目的（根拠条例等）						
		公園の健全な発達を図り、もって公共の福祉の増進に資することを目的とする。						
		(今治市公園条例)						
建物土地データ	主体構造		階層	階建て	延床面積 (㎡)		敷地面積 (㎡)	583.00
	経過年数 (建設年月日)	14年 (2005/04/01)	耐用年数	年	避難場所指定の有無	無	バリアフリー対応実施の有無	無
	建物（施設）名	建物ごとの部屋（機能）名	主な用途		開館時間	使用料の有・無		
	公園	広場	広場		0:00 ~ 24:00	無		
		他の部屋（機能）数： 0						
		他の部屋（機能）数：						
		他の部屋（機能）数：						
	他の建物（施設）数：							
	利用状況	単 位 / 年 度	平成28年度	平成29年度	平成30年度			
利 用 件 数		回（件）						
延 べ 利 用 人 数		人						
実 利 用 人 数		人						
運営コスト	収 入	千円	1	1	0			
	支 出	千円	67	65	68			
	行政コスト（支出-収入）	千円	66	64	68			
	1単位当たりコスト（支出/単位）	単位（開園日数365日（366日））	円	184	178	186		
	1人当たりコスト（支出/単位）	単位	円					



3. 指標



指標（名）	レベル
老朽度	0
利用状況	0
行政コスト	5

指標 \ レベル	0	1	2	3	4	5
老 朽 度	古い					新しい
利 用 状 況	少ない					多い
行 政 コ ス ト	負担が大きい					負担が小さい

(備考) 空欄となっている項目については、該当するデータがない、または現在データの集計・把握をしておりません。
 なお、各項目の施設の詳細データにつきましては、施設詳細にてご確認ください。

公共施設概要

H30年度（2018年度）

施設コード	11047
施設分類	1. 基盤施設
施設グループ	11. その他公園

1. 施設概要					2. 施設写真				
施設データ	施設名称	東門緑地							
	所在地	今治市東門町3丁目300番地3							
	管理担当課	都市建設部	公園緑地課						
	施設の運営方法	直営							
	設置目的（根拠条例等）								
公園の健全な発達を図り、もって公共の福祉の増進に資することを目的とする。 (今治市公園条例)									
建物土地データ	主体構造		階層	階建て	延床面積(m ²)		敷地面積(m ²)	364.22	
	経過年数(建設年月日)	11年(2008/04/01)		耐用年数	年	避難場所指定の有無	無	バリアフリー対応実施の有無	無
	建物(施設)名	建物ごとの部屋(機能)名		主な用途			開館時間	使用料の有・無	
	公園	緑地					0:00 ~ 24:00	無	
			他の部屋(機能)数 :		0				
			他の建物(施設)数 :		0				
利用状況	単 位 / 年 度				平成28年度	平成29年度	平成30年度		
	利 用 件 数				回(件)				
	延 べ 利 用 人 数				人				
実 利 用 人 数				人					
運営コスト	収 入				千円	0	0	0	
	支 出				千円	779	262	221	
	行政コスト(支出-収入)				千円	779	262	221	
	1単位当たりコスト(支出/単位)	単位(開園日数365日(366日))			円	2,134	718	605	
1人当たりコスト(支出/単位)				単位	円				

3. 指標



指標（名）	レベル
老朽度	0
利用状況	0
行政コスト	5

指標 \ レベル	0	1	2	3	4	5
老 朽 度	古い					新しい
利 用 状 況	少ない					多い
行 政 コ ス ト	負担が大きい					負担が小さい

(備考) 空欄となっている項目については、該当するデータがない、または現在データの集計・把握をしておりません。
 なお、各項目の施設の詳細データにつきましては、施設詳細にてご確認ください。

施設コード	11048		
施設分類	1. 基盤施設	施設グループ	11. その他公園

1. 施設概要	2. 施設写真
---------	---------

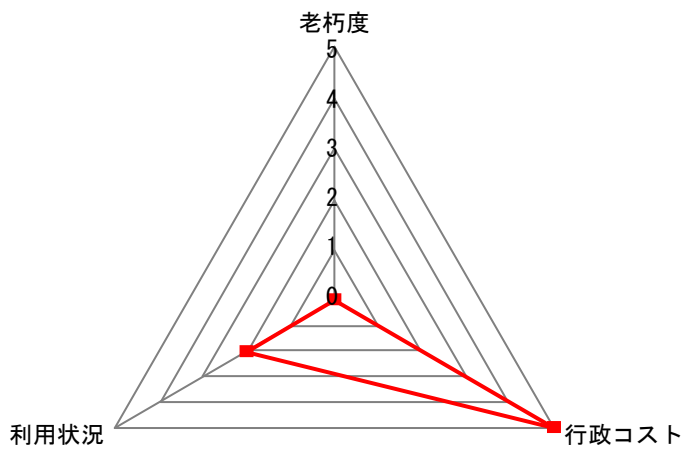
施設データ	施設名称	わかばコミュニティ運動広場		
	所在地	今治市朝倉下甲1054番地1		
	管理担当課	都市建設部	公園緑地課	
	施設の運営方法	直営		
	設置目的（根拠条例等）			
公園の健全な発達を図り、もって公共の福祉の増進に資することを目的とする。 (今治市公園条例)				



建物土地データ	主体構造		階層	階建て	延床面積 (㎡)		敷地面積 (㎡)	1,875.00
	経過年数 (建設年月日)	26年 (1993/04/01)	耐用年数	年	避難場所指定の有無	無	バリアフリー対応実施の有無	無
	建物(施設)名	建物ごとの部屋(機能)名		主な用途			開館時間	使用料の有・無
	公園	広場					0:00 ~ 24:00	無
	他の部屋(機能)数 : 0							
	他の建物(施設)数 : 0							

利用状況	単 位 / 年 度			平成28年度	平成29年度	平成30年度	
	利 用 件 数	回(件)					
	延 べ 利 用 人 数	人		1,136	1,590	1,519	
運営コスト	実 利 用 人 数	人					
	収 入	千円		4	2	0	
	支 出	千円		233	233	330	
	行政コスト(支出-収入)		千円		229	231	330
	1単位当たりコスト (支出/単位)	単 位 (開園日数365日(366日))		円	638	638	904
1人当たりコスト (支出/単位)	単 位 (延利用人数)		円	205	147	217	

3. 指標



指標（名）	レベル
老朽度	0
利用状況	2
行政コスト	5


指標 \ レベル	0	1	2	3	4	5
老 朽 度	古い					新しい
利 用 状 況	少ない					多い
行 政 コ ス ト	負担が大きい					負担が小さい

(備考) 空欄となっている項目については、該当するデータがない、または現在データの集計・把握をしておりません。
 なお、各項目の施設の詳細データにつきましては、施設詳細にてご確認ください。

公共施設概要

H30年度（2018年度）

施設コード	11049
施設分類	1. 基盤施設
施設グループ	11. その他公園

1. 施設概要		2. 施設写真	
施設データ	施設名称	笠松団地 1号公園	
	所在地	今治市朝倉上甲2442番地49	
	管理担当課	都市建設部 公園緑地課	
	施設の運営方法	直営	
	設置目的（根拠条例等）		
公園の健全な発達を図り、もって公共の福祉の増進に資することを目的とする。			
(今治市公園条例)			

主体構造		階層	階建て	延床面積 (㎡)		敷地面積 (㎡)	251.48
経過年数 (建設年月日)	34年 (1985/04/01)	耐用年数	年	避難場所指定の有無	無	バリアフリー対応実施の有無	無
建物 (施設) 名	建物ごとの部屋 (機能) 名	主な用途		開館時間	使用料の有・無		
公園	広場	-		0:00 ~ 24:00	無		
	遊具			0:00 ~ 24:00	無		
	他の部屋 (機能) 数 : 0						
	他の部屋 (機能) 数 :						
他の建物 (施設) 数 :		0					

利用状況	単 位 / 年 度		平成28年度	平成29年度	平成30年度
	利 用 件 数	回 (件)			
	延 べ 利 用 人 数	人			
実 利 用 人 数	人				
運営コスト	収 入	千円	0	0	0
	支 出	千円	0	0	43
	行政コスト (支出-収入)	千円	0	0	43
	1単位当たりコスト (支出/単位)	単位 (開園日数365日 (366日))	円	0	0
1人当たりコスト (支出/単位)	単位	円			

3. 指標



指標（名）	レベル
老朽度	0
利用状況	0
行政コスト	5


指標 \ レベル	0	1	2	3	4	5
老 朽 度	古い					新しい
利 用 状 況	少ない					多い
行 政 コ ス ト	負担が大きい					負担が小さい

(備考) 空欄となっている項目については、該当するデータがない、または現在データの集計・把握をしておりません。
 なお、各項目の施設の詳細データにつきましては、施設詳細にてご確認ください。

公共施設概要

H30年度（2018年度）

施設コード	11050	
施設分類	1. 基盤施設	施設グループ 11. その他公園

1. 施設概要				2. 施設写真					
施設データ	施設名称	笠松団地2号公園							
	所在地	今治市朝倉上甲2442番地107							
	管理担当課	都市建設部	公園緑地課						
	施設の運営方法	直営							
	設置目的（根拠条例等）								
公園の健全な発達を図り、もって公共の福祉の増進に資することを目的とする。									
(今治市公園条例)									
建物土地データ	主体構造		階層	階建て	延床面積 (㎡)		敷地面積 (㎡)	1,055.28	
	経過年数 (建設年月日)	34年 (1985/04/01)	耐用年数	年	避難場所指定の有無	無	バリアフリー対応実施の有無	無	
	建物（施設）名	建物ごとの部屋（機能）名		主な用途			開館時間	使用料の有・無	
	公園	広場					0:00 ~ 24:00	無	
		遊具					0:00 ~ 24:00	無	
	他の部屋（機能）数 :				0				
	他の建物（施設）数 :				0				
利用状況	単 位 / 年 度				平成28年度	平成29年度	平成30年度		
	利 用 件 数				回 (件)				
	延 べ 利 用 人 数				人				
	実 利 用 人 数				人				
運営コスト	収 入				千円	0	0	0	
	支 出				千円	0	0	0	
	行政コスト (支出-収入)				千円	0	0	0	
	1単位当たりコスト (支出/単位)	単位 (開園日数365日 (366日))			円	0	0	0	
1人当たりコスト (支出/単位)	単位			円					

3. 指標



指標（名）	レベル
老朽度	0
利用状況	0
行政コスト	5


指標 \ レベル	0	1	2	3	4	5
老 朽 度	古い					新しい
利 用 状 況	少ない					多い
行 政 コ ス ト	負担が大きい					負担が小さい

(備考) 空欄となっている項目については、該当するデータがない、または現在データの集計・把握をしておりません。
 なお、各項目の施設の詳細データにつきましては、施設詳細にてご確認ください。

公共施設概要

H30年度 (2018年度)

施設コード	11051		
施設分類	1. 基盤施設	施設グループ	11. その他公園

1. 施設概要					2. 施設写真			
施設データ	施設名称	笠松団地1号緑地						
	所在地	今治市朝倉上甲2442番地10						
	管理担当課	都市建設部	公園緑地課					
	施設の運営方法	直営						
	設置目的 (根拠条例等)							
公園の健全な発達を図り、もって公共の福祉の増進に資することを目的とする。								
(今治市公園条例)								
建物土地データ	主体構造		階層	階建て	延床面積 (㎡)		敷地面積 (㎡)	411.61
	経過年数 (建設年月日)	34年 (1985/04/01)	耐用年数	年	避難場所指定の有無	無	バリアフリー対応実施の有無	無
	建物 (施設) 名	建物ごとの部屋 (機能) 名		主な用途		開館時間	使用料の有・無	
	公園	広場				0:00 ~ 24:00	無	
利用状況	単 位 / 年 度			平成28年度	平成29年度	平成30年度		
	利 用 件 数			回 (件)				
	延 べ 利 用 人 数			人				
実 利 用 人 数			人					
運営コスト	収 入			千円	0	0		
	支 出			千円	0	0		
	行政コスト (支出-収入)			千円	0	0		
	1単位当たりコスト (支出/単位)	単位 (開園日数365日 (366日))		円	0	0		
	1人当たりコスト (支出/単位)	単位		円				

3. 指標



指標（名）	レベル
老朽度	0
利用状況	0
行政コスト	5


指標 \ レベル	0	1	2	3	4	5
老 朽 度	古い					新しい
利 用 状 況	少ない					多い
行 政 コ ス ト	負担が大きい					負担が小さい

(備考) 空欄となっている項目については、該当するデータがない、または現在データの集計・把握をしておりません。
 なお、各項目の施設の詳細データにつきましては、施設詳細にてご確認ください。

公共施設概要

H30年度（2018年度）

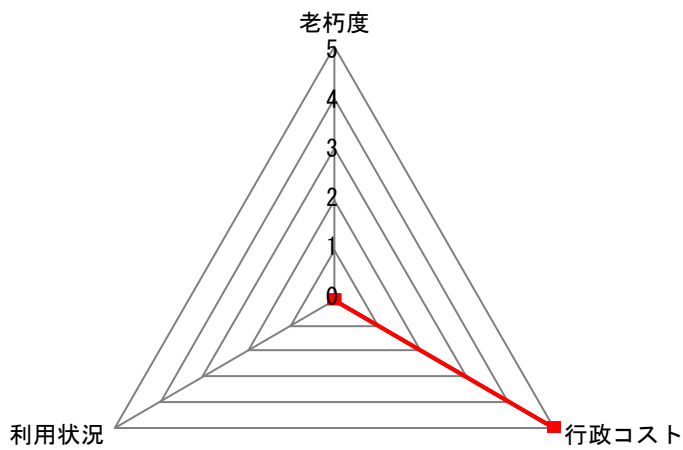
施設コード	11052		
施設分類	1. 基盤施設	施設グループ	11. その他公園

1. 施設概要		2. 施設写真	
施設データ	施設名称	笠松団地2号緑地	
	所在地	今治市朝倉上甲2442番地23	
	管理担当課	都市建設部	公園緑地課
	施設の運営方法	直営	
	設置目的（根拠条例等）		
公園の健全な発達を図り、もって公共の福祉の増進に資することを目的とする。			
(今治市公園条例)			

建物土地データ	主体構造	階層	階建て	延床面積 (m ²)	敷地面積 (m ²)	89.14	
	経過年数 (建設年月日)	34年 (1985/04/01)	耐用年数	年	避難場所指定の有無	無	バリアフリー対応実施の有無
建物(施設)名	建物ごとの部屋(機能)名	主な用途				開館時間	使用料の有・無
公園	広場					0:00 ~ 24:00	無
	他の部屋(機能)数 : 0						
	他の建物(施設)数 : 0						

利用状況	単 位 / 年 度		平成28年度	平成29年度	平成30年度	
	利 用 件 数	回 (件)				
	延 べ 利 用 人 数	人				
実 利 用 人 数		人				
運営コスト	収 入	千円	0	0	0	
	支 出	千円	0	0	0	
	行政コスト (支出-収入)		千円	0	0	0
	1単位当たりコスト (支出/単位)	単 位 (開園日数365日(366日))	円	0	0	0
1人当たりコスト (支出/単位)		単 位	円			

3. 指標



指標（名）	レベル
老朽度	0
利用状況	0
行政コスト	5


指標 \ レベル	0	1	2	3	4	5
老 朽 度	古い					新しい
利 用 状 況	少ない					多い
行 政 コ ス ト	負担が大きい					負担が小さい

(備考) 空欄となっている項目については、該当するデータがない、または現在データの集計・把握をしておりません。
 なお、各項目の施設の詳細データにつきましては、施設詳細にてご確認ください。

公共施設概要

H30年度（2018年度）

施設コード	11053	
施設分類	1. 基盤施設	施設グループ 11. その他公園

1. 施設概要				2. 施設写真			
施設データ	施設名称	緑ヶ丘団地公園					
	所在地	今治市朝倉北甲633番地96					
	管理担当課	都市建設部	公園緑地課				
	施設の運営方法	直営					
	設置目的（根拠条例等）		公園の健全な発達を図り、もって公共の福祉の増進に資することを目的とする。 (今治市公園条例)				
建物土地データ	主体構造		階層	階建て	延床面積 (㎡)	敷地面積 (㎡)	1,001.40
	経過年数 (建設年月日)	28年 (1991/04/01)	耐用年数	年	避難場所指定の有無	無	無
	建物（施設）名	公園	建物ごとの部屋（機能）名	広場	主な用途	開館時間	使用料の有・無
				遊具		0:00 ~ 24:00	無
						0:00 ~ 24:00	無
				他の部屋（機能）数： 0			
				他の部屋（機能）数：			
		他の建物（施設）数： 0					
利用状況	単 位 / 年 度			平成28年度	平成29年度	平成30年度	
	利 用 件 数			回（件）			
	延 べ 利 用 人 数			人			
運営コスト	実 利 用 人 数			人			
	収 入			千円	0	0	
	支 出			千円	162	116	
	行政コスト（支出-収入）			千円	162	116	
	1単位当たりコスト（支出/単位）	単位（開園日数365日（366日））	円	444	318	323	
1人当たりコスト（支出/単位）	単位	円					

3. 指標



指標（名）	レベル
老朽度	0
利用状況	0
行政コスト	5


指標 \ レベル	0	1	2	3	4	5
老 朽 度	古い					新しい
利 用 状 況	少ない					多い
行 政 コ ス ト	負担が大きい					負担が小さい

(備考) 空欄となっている項目については、該当するデータがない、または現在データの集計・把握をしておりません。
 なお、各項目の施設の詳細データにつきましては、施設詳細にてご確認ください。

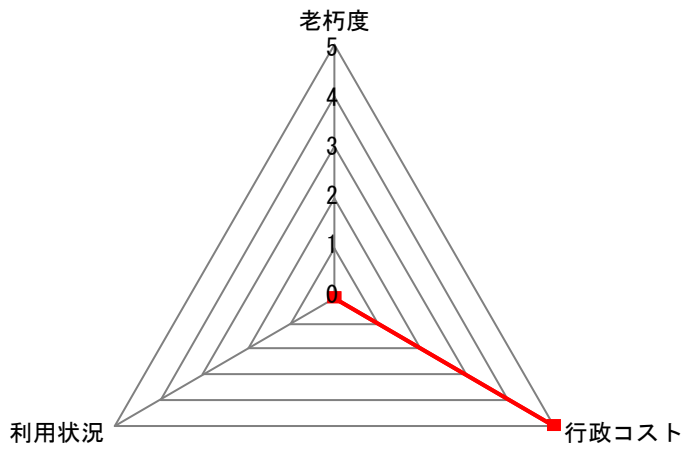
公共施設概要

H30年度（2018年度）

施設コード	11054	
施設分類	1. 基盤施設	施設グループ 11. その他公園

1. 施設概要				2. 施設写真			
施設データ	施設名称	緑ヶ丘団地1号緑地					
	所在地	今治市朝倉北甲633番地6					
	管理担当課	都市建設部	公園緑地課				
	施設の運営方法	直営					
	設置目的（根拠条例等）						
公園の健全な発達を図り、もって公共の福祉の増進に資することを目的とする。 （今治市公園条例）							
建物土地データ	主体構造		階層	階建て	延床面積 (㎡)	敷地面積 (㎡)	300.00
	経過年数 (建設年月日)	28年 (1991/04/01)		耐用年数	年	避難場所指定の有無	無
	建物（施設）名	建物ごとの部屋（機能）名	主な用途			開館時間	使用料の有・無
	公園	広場				0:00 ~ 24:00	無
			他の部屋（機能）数： 0				
			他の部屋（機能）数：				
			他の建物（施設）数： 0				
	利用状況	単 位 / 年 度			平成28年度	平成29年度	平成30年度
利 用 件 数			回（件）				
延 べ 利 用 人 数			人				
実 利 用 人 数			人				
収 入			千円	0	0	1	
支 出			千円	0	0	0	
行政コスト（支出-収入）			千円	0	0	-1	
運営コスト	1単位当たりコスト（支出/単位）	単位（開園日数365日（366日））		円	0	0	0
	1人当たりコスト（支出/単位）	単位		円			

3. 指標



指標（名）	レベル
老朽度	0
利用状況	0
行政コスト	5

指標 \ レベル	0	1	2	3	4	5
老 朽 度	古い					新しい
利 用 状 況	少ない					多い
行 政 コ ス ト	負担が大きい					負担が小さい


(備考) 空欄となっている項目については、該当するデータがない、または現在データの集計・把握をしておりません。
 なお、各項目の施設の詳細データにつきましては、施設詳細にてご確認ください。

公共施設概要

H30年度（2018年度）

施設コード	11055
施設分類	1. 基盤施設
施設グループ	11. その他公園

1. 施設概要	2. 施設写真
---------	---------

施設データ	施設名称	緑ヶ丘団地2号緑地	
	所在地	今治市朝倉北甲633番地46	
	管理担当課	都市建設部	公園緑地課
	施設の運営方法	直営	
	設置目的（根拠条例等）		
公園の健全な発達を図り、もって公共の福祉の増進に資することを目的とする。 (今治市公園条例)			

建物土地データ	主体構造		階層	階建て	延床面積 (㎡)		敷地面積 (㎡)	314.50
	経過年数 (建設年月日)	28年 (1991/04/01)	耐用年数	年	避難場所指定の有無	無	バリアフリー対応実施の有無	無
	建物（施設）名	建物ごとの部屋（機能）名	主な用途		開館時間	使用料の有・無		
	公園	広場			0:00 ~ 24:00	無		
	他の部屋（機能）数 :		0					
	他の建物（施設）数 :		0					

利用状況	単 位 / 年 度		平成28年度	平成29年度	平成30年度	
	利 用 件 数	回 (件)				
	延 べ 利 用 人 数	人				
運営コスト	実 利 用 人 数	人				
	収 入	千円	0	0	1	
	支 出	千円	0	0	0	
	行政コスト (支出-収入)		千円	0	0	-1
	1単位当たりコスト (支出/単位)	単位 (開園日数365日 (366日))	円	0	0	0
1人当たりコスト (支出/単位)	単位	円				

3. 指標



指標（名）	レベル
老朽度	0
利用状況	0
行政コスト	5


指標 \ レベル	0	1	2	3	4	5
老 朽 度	古い					新しい
利 用 状 況	少ない					多い
行 政 コ ス ト	負担が大きい					負担が小さい

(備考) 空欄となっている項目については、該当するデータがない、または現在データの集計・把握をしておりません。
 なお、各項目の施設の詳細データにつきましては、施設詳細にてご確認ください。

公共施設概要

H30年度（2018年度）

施設コード	11056		
施設分類	1. 基盤施設	施設グループ	11. その他公園

1. 施設概要							2. 施設写真		
施設データ	施設名称	高野農村公園							
	所在地	今治市玉川町高野甲 2 2 番地 1							
	管理担当課	都市建設部	公園緑地課						
	施設の運営方法	直営							
設置目的（根拠条例等）									
公園の健全な発達を図り、もつて公共の福祉の増進に資することを目的とする。									
(今治市公園条例)									
建物土地データ	主体構造		階層	階建て	延床面積 (㎡)		敷地面積 (㎡)	1,710.00	
	経過年数 (建設年月日)	20年 (1999/04/01)		耐用年数	年	避難場所 指定の有無	無	バリアフリー 対応実施の有無	無
	建物（施設）名	建物ごとの 部屋（機能）名		主な用途			開館時間	使用料の有・無	
	公園	広場					0:00 ~ 24:00	無	
利用状況	単 位 / 年 度				平成28年度	平成29年度	平成30年度		
	利 用 件 数			回（件）					
運営コスト	延 べ 利 用 人 数			人					
	実 利 用 人 数			人					
	収 入			千円	3	2	0		
	支 出			千円	0	0	0		
	行政コスト（支出-収入）			千円	-3	-2	0		
	1単位当たりコスト （支出/単位）	単位（開園日数365日（366日））		円	0	0	0		
1人当たりコスト （支出/単位）	単位		円						

3. 指標



指標（名）	レベル
老朽度	0
利用状況	0
行政コスト	5

指標 \ レベル	0	1	2	3	4	5
老 朽 度	古い					新しい
利 用 状 況	少ない					多い
行 政 コ ス ト	負担が大きい					負担が小さい

(備考) 空欄となっている項目については、該当するデータがない、または現在データの集計・把握をしておりません。
 なお、各項目の施設の詳細データにつきましては、施設詳細にてご確認ください。

公共施設概要

H30年度（2018年度）

施設コード	11057		
施設分類	1. 基盤施設	施設グループ	11. その他公園

1. 施設概要		2. 施設写真							
施設データ	施設名称	長谷団地内公園A							
	所在地	今治市玉川町長谷甲950番地33							
	管理担当課	都市建設部		公園緑地課					
	施設の運営方法	直営							
	設置目的（根拠条例等）								
公園の健全な発達を図り、もって公共の福祉の増進に資することを目的とする。									
(今治市公園条例)									
建物土地データ	主体構造		階層	階建て	延床面積(m ²)		敷地面積(m ²)	251.76	
	経過年数(建設年月日)	17年(2002/03/27)	耐用年数	年	避難場所指定の有無	無	バリアフリー対応実施の有無	無	
	建物(施設)名	建物ごとの部屋(機能)名		主な用途			開館時間	使用料の有・無	
	公園	広場					0:00 ~ 24:00	無	
		遊具					0:00 ~ 24:00	無	
利用状況	単 位 / 年 度				平成28年度	平成29年度	平成30年度		
	利 用 件 数				回(件)				
	延 べ 利 用 人 数				人				
	実 利 用 人 数				人				
	収 入				千円	0	0		
支 出				千円	0	0			
行政コスト(支出-収入)				千円	0	0			
運営コスト	1単位当たりコスト(支出/単位)	単位(開園日数365日(366日))		円	0	0	0		
	1人当たりコスト(支出/単位)	単位		円					



3. 指標



指標（名）	レベル
老朽度	0
利用状況	0
行政コスト	5

指標 \ レベル	0	1	2	3	4	5
老 朽 度	古い					新しい
利 用 状 況	少ない					多い
行 政 コ ス ト	負担が大きい					負担が小さい

(備考) 空欄となっている項目については、該当するデータがない、または現在データの集計・把握をしておりません。
 なお、各項目の施設の詳細データにつきましては、施設詳細にてご確認ください。

公共施設概要

H30年度 (2018年度)

施設コード	11060
施設分類	1. 基盤施設
施設グループ	11. その他公園

1. 施設概要				2. 施設写真					
施設データ	施設名称	鴨部児童遊園地							
	所在地	今治市玉川町別所甲2番地2地先							
	管理担当課	都市建設部	公園緑地課						
	施設の運営方法	直営							
	設置目的 (根拠条例等)								
	公園の健全な発達を図り、もつて公共の福祉の増進に資することを目的とする。 (今治市公園条例)								
建物土地データ	主体構造		階層	階建て	延床面積 (㎡)		敷地面積 (㎡)	911.05	
	経過年数 (建設年月日)	43年 (1976/03/16)	耐用年数	年	避難場所指定の有無	無	バリアフリー対応実施の有無	無	
	建物 (施設) 名	建物ごとの部屋 (機能) 名		主な用途			開館時間	使用料の有・無	
	公園	広場		広場			0:00 ~ 24:00	無	
		遊具					0:00 ~ 24:00	無	
	他の部屋 (機能) 数 :				0				
	他の建物 (施設) 数 :				0				
利用状況	単 位 / 年 度				平成28年度	平成29年度	平成30年度		
	利 用 件 数			回 (件)					
	延 べ 利 用 人 数			人					
実 利 用 人 数			人						
運営コスト	収 入			千円	2	1	0		
	支 出			千円	10	351	278		
	行政コスト (支出-収入)			千円	8	350	278		
	1単位当たりコスト (支出/単位)	単位 (開園日数365日 (366日))		円	27	962	762		
1人当たりコスト (支出/単位)	単位		円						

3. 指標



指標（名）	レベル
老朽度	0
利用状況	0
行政コスト	5


指標 \ レベル	0	1	2	3	4	5
老 朽 度	古い		⇔	新しい		
利 用 状 況	少ない		⇔	多い		
行 政 コ ス ト	負担が大きい		⇔	負担が小さい		

(備考) 空欄となっている項目については、該当するデータがない、または現在データの集計・把握をしておりません。
 なお、各項目の施設の詳細データにつきましては、施設詳細にてご確認ください。

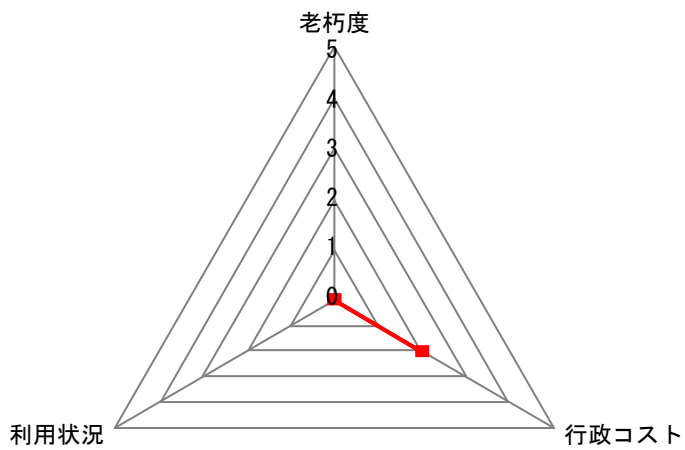
公共施設概要

H30年度（2018年度）

施設コード	11061
施設分類	1. 基盤施設
施設グループ	11. その他公園

1. 施設概要					2. 施設写真			
施設データ	施設名称	めぐり公園						
	所在地	今治市波方町波方乙567番地1						
	管理担当課	都市建設部	公園緑地課					
	施設の運営方法	直営						
建物土地データ	設置目的（根拠条例等）							
	公園の健全な発達を図り、もって公共の福祉の増進に資することを目的とする。							
	（今治市公園条例）							
	主体構造		階層	階建て	延床面積 (㎡)	敷地面積 (㎡)	7,234.00	
経過年数 (建設年月日)	38年 (1981/04/01)	耐用年数	年	避難場所指定の有無	無	バリアフリー対応実施の有無	無	
建物（施設）名	建物ごとの部屋（機能）名		主な用途			開館時間	使用料の有・無	
公園	広場		グラウンド			0:00 ~ 24:00	無	
	便所		便所			0:00 ~ 24:00	無	
	他の部屋（機能）数 : 0							
他の建物（施設）数 : 0								
利用状況	単 位 / 年 度				平成28年度	平成29年度	平成30年度	
	利 用 件 数				回 (件)			
	延 べ 利 用 人 数				人			
実 利 用 人 数				人				
運営コスト	収 入				千円	14	8	0
	支 出				千円	936	1,403	1,373
	行政コスト (支出-収入)				千円	922	1,395	1,373
	1単位当たりコスト (支出/単位)	単位 (開園日数365日 (366日))			円	2,564	3,844	3,762
1人当たりコスト (支出/単位)	単位			円				

3. 指標



指標（名）	レベル
老朽度	0
利用状況	0
行政コスト	2

指標 \ レベル	0	1	2	3	4	5
老 朽 度	古い					新しい
利 用 状 況	少ない					多い
行 政 コ ス ト	負担が大きい					負担が小さい

(備考) 空欄となっている項目については、該当するデータがない、または現在データの集計・把握をしておりません。
 なお、各項目の施設の詳細データにつきましては、施設詳細にてご確認ください。

公共施設概要

H30年度（2018年度）

施設コード	11062
施設分類	1. 基盤施設
施設グループ	11. その他公園

1. 施設概要		2. 施設写真
施設データ	施設名称	波方農村公園
	所在地	今治市波方町波方乙909番地4
	管理担当課	都市建設部 公園緑地課
	施設の運営方法	直営
	設置目的（根拠条例等）	
公園の健全な発達を図り、もって公共の福祉の増進に資することを目的とする。		
(今治市公園条例)		

建物土地データ	主体構造		階層	階建て	延床面積 (㎡)		敷地面積 (㎡)	580.57		
	経過年数 (建設年月日)	18年 (2001/04/01)	耐用年数	年	避難場所指定の有無	無	バリアフリー対応実施の有無	無		
	建物（施設）名	公園	建物ごとの部屋（機能）名	広場	主な用途		開館時間	0:00 ~ 24:00	使用料の有・無	無
				他の部屋（機能）数：			0			
				他の部屋（機能）数：						
				他の部屋（機能）数：						
				他の部屋（機能）数：						
				他の部屋（機能）数：						
				他の建物（施設）数：			0			

利用状況	単 位 / 年 度		平成28年度	平成29年度	平成30年度	
	利 用 件 数	回 (件)				
	延 べ 利 用 人 数	人				
実 利 用 人 数	人					
運営コスト	収 入	千円	1	1	0	
	支 出	千円	0	0	0	
	行政コスト（支出-収入）		千円	-1	-1	0
	1単位当たりコスト (支出/単位)	単 位 (開園日数365日 (366日))	円	0	0	0
	1人当たりコスト (支出/単位)	単 位	円			

3. 指標



指標（名）	レベル
老朽度	0
利用状況	0
行政コスト	5

指標 \ レベル	0	1	2	3	4	5
老 朽 度	古い					新しい
利 用 状 況	少ない					多い
行 政 コ ス ト	負担が大きい					負担が小さい

(備考) 空欄となっている項目については、該当するデータがない、または現在データの集計・把握をしておりません。
 なお、各項目の施設の詳細データにつきましては、施設詳細にてご確認ください。

3. 指標



指標（名）	レベル
老朽度	0
利用状況	0
行政コスト	5


指標 \ レベル	0	1	2	3	4	5
老 朽 度	古い					新しい
利 用 状 況	少ない					多い
行 政 コ ス ト	負担が大きい					負担が小さい

(備考) 空欄となっている項目については、該当するデータがない、または現在データの集計・把握をしておりません。
 なお、各項目の施設の詳細データにつきましては、施設詳細にてご確認ください。

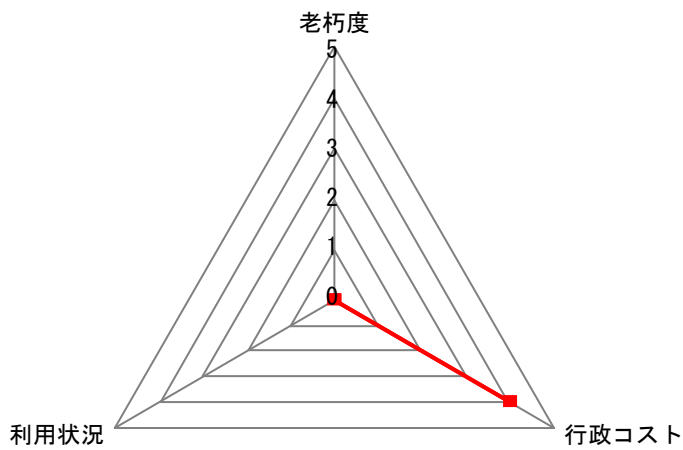
公共施設概要

H30年度（2018年度）

施設コード	11064		
施設分類	1. 基盤施設	施設グループ	11. その他公園

1. 施設概要				2. 施設写真				
施設データ	施設名称	大西駅前広場						
	所在地	今治市大西町新町甲454番地9						
	管理担当課	都市建設部	公園緑地課					
	施設の運営方法	直営						
	設置目的（根拠条例等）							
公園の健全な発達を図り、もって公共の福祉の増進に資することを目的とする。								
(今治市公園条例)								
建物土地データ	主体構造		階層	階建て	延床面積 (㎡)		敷地面積 (㎡)	983.00
	経過年数 (建設年月日)	27年 (1992/04/01)	耐用年数	年	避難場所指定の有無	無	バリアフリー対応実施の有無	無
	建物（施設）名	建物ごとの部屋（機能）名		主な用途		開館時間	使用料の有・無	
	公園	広場				0:00 ~ 24:00	無	
		遊具				0:00 ~ 24:00	無	
			他の部屋（機能）数：		0			
			他の部屋（機能）数：					
		他の建物（施設）数：		0				
利用状況	単 位 / 年 度				平成28年度	平成29年度	平成30年度	
	利 用 件 数				回（件）			
	延 べ 利 用 人 数				人			
実 利 用 人 数				人				
運営コスト	収 入				千円	2	1	0
	支 出				千円	817	572	617
	行政コスト（支出-収入）				千円	815	571	617
	1単位当たりコスト（支出/単位）	単位（開園日数365日（366日））		円	2,238	1,567	1,690	
	1人当たりコスト（支出/単位）	単位		円				

3. 指標



指標（名）	レベル
老朽度	0
利用状況	0
行政コスト	4

指標 \ レベル	0	1	2	3	4	5
老 朽 度	古い					新しい
利 用 状 況	少ない					多い
行 政 コ ス ト	負担が大きい					負担が小さい

(備考) 空欄となっている項目については、該当するデータがない、または現在データの集計・把握をしておりません。
 なお、各項目の施設の詳細データにつきましては、施設詳細にてご確認ください。

公共施設概要

H30年度（2018年度）

施設コード	11065
施設分類	1. 基盤施設
施設グループ	11. その他公園

1. 施設概要					2. 施設写真				
施設データ	施設名称	奥之内団地児童遊園地							
	所在地	今治市大西町脇甲493番地3							
	管理担当課	都市建設部	公園緑地課						
	施設の運営方法	直営							
	設置目的（根拠条例等）								
公園の健全な発達を図り、もって公共の福祉の増進に資することを目的とする。									
(今治市公園条例)									
建物土地データ	主体構造		階層	階建て	延床面積 (㎡)		敷地面積 (㎡)	163.36	
	経過年数 (建設年月日)	47年 (1972/04/01)	耐用年数	年	避難場所指定の有無	無	バリアフリー対応実施の有無	無	
	建物（施設）名	建物ごとの部屋（機能）名		主な用途			開館時間	使用料の有・無	
	公園	広場					0:00 ~ 24:00	無	
		遊具					0:00 ~ 24:00	無	
	他の部屋（機能）数 :				0				
	他の建物（施設）数 :				0				
利用状況	単 位 / 年 度				平成28年度	平成29年度	平成30年度		
	利 用 件 数				回 (件)				
	延 べ 利 用 人 数				人				
実 利 用 人 数				人					
運営コスト	収 入				千円	0	0	0	
	支 出				千円	23	25	27	
	行政コスト (支出-収入)				千円	23	25	27	
	1単位当たりコスト (支出/単位)	単位 (開園日数365日 (366日))		円	63	68	74		
1人当たりコスト (支出/単位)	単位		円						

3. 指標



指標（名）	レベル
老朽度	0
利用状況	0
行政コスト	5

指標 \ レベル	0	1	2	3	4	5
老 朽 度	古い					新しい
利 用 状 況	少ない					多い
行 政 コ ス ト	負担が大きい					負担が小さい

(備考) 空欄となっている項目については、該当するデータがない、または現在データの集計・把握をしておりません。
 なお、各項目の施設の詳細データにつきましては、施設詳細にてご確認ください。

公共施設概要

H30年度（2018年度）

施設コード	11066
施設分類	1. 基盤施設
施設グループ	11. その他公園

1. 施設概要	2. 施設写真
---------	---------

施設データ	施設名称	衣黒団地児童遊園地	
	所在地	今治市大西町宮脇甲73番地38	
	管理担当課	都市建設部	公園緑地課
	施設の運営方法	直営	
	設置目的（根拠条例等）	公園の健全な発達を図り、もって公共の福祉の増進に資することを目的とする。 (今治市公園条例)	



建物土地データ	主体構造		階層	階建て	延床面積 (㎡)		敷地面積 (㎡)	661.00
	経過年数 (建設年月日)	47年 (1972/04/01)	耐用年数	年	避難場所指定の有無	無	バリアフリー対応実施の有無	無
	建物（施設）名	建物ごとの部屋（機能）名		主な用途			開館時間	使用料の有・無
	公園	広場					0:00 ~ 24:00	無
		遊具					0:00 ~ 24:00	無
		他の部屋（機能）数 :		0				

他の建物（施設）数 : 0

利用状況	単 位 / 年 度		平成28年度	平成29年度	平成30年度	
	利用件数	回（件）				
	延べ利用人数	人				
実利用人数	人					
運営コスト	収入	千円	1	1	0	
	支出	千円	28	0	93	
	行政コスト（支出-収入）		千円	27	-1	93
	1単位当たりコスト（支出/単位）	単位（開園日数365日（366日））	円	77	0	255
	1人当たりコスト（支出/単位）	単位	円			

3. 指標



指標（名）	レベル
老朽度	0
利用状況	0
行政コスト	5

指標 \ レベル	0	1	2	3	4	5
老 朽 度	古い					新しい
利 用 状 況	少ない					多い
行 政 コ ス ト	負担が大きい					負担が小さい

(備考) 空欄となっている項目については、該当するデータがない、または現在データの集計・把握をしておりません。
 なお、各項目の施設の詳細データにつきましては、施設詳細にてご確認ください。

公共施設概要

H30年度 (2018年度)

施設コード	11067
施設分類	1. 基盤施設
施設グループ	11. その他公園

1. 施設概要					2. 施設写真		
施設データ	施設名称	若狭団地児童遊園地					
	所在地	今治市大西町九王甲2256番地64					
	管理担当課	都市建設部	公園緑地課				
	施設の運営方法	直営					
	設置目的 (根拠条例等)	公園の健全な発達を図り、もつて公共の福祉の増進に資することを目的とする。 (今治市公園条例)					
建物土地データ	主体構造		階層	階建て	延床面積 (m²)	敷地面積 (m²)	332.48
	経過年数 (建設年月日)	48年 (1971/04/01)	耐用年数	年	避難場所指定の有無	無	無
	建物 (施設) 名	公園	建物ごとの部屋 (機能) 名	広場	主な用途	開館時間	使用料の有・無
				遊具		0:00 ~ 24:00	無
						0:00 ~ 24:00	無
				他の部屋 (機能) 数 : 0			
				他の建物 (施設) 数 : 0			
	利用状況	単 位 / 年 度				平成28年度	平成29年度
利 用 件 数		回 (件)					
延 べ 利 用 人 数		人					
実 利 用 人 数		人					
運営コスト	収 入		千円		1	0	1
	支 出		千円		0	0	0
	行政コスト (支出-収入)		千円		-1	0	-1
	1単位当たりコスト (支出/単位)	単位 (開園日数365日 (366日))		円	0	0	0
	1人当たりコスト (支出/単位)	単位		円			

3. 指標



指標（名）	レベル
老朽度	0
利用状況	0
行政コスト	5


指標 \ レベル	0	1	2	3	4	5
老 朽 度	古い					新しい
利 用 状 況	少ない					多い
行 政 コ ス ト	負担が大きい					負担が小さい

(備考) 空欄となっている項目については、該当するデータがない、または現在データの集計・把握をしておりません。
 なお、各項目の施設の詳細データにつきましては、施設詳細にてご確認ください。

公共施設概要

H30年度（2018年度）

施設コード	11068		
施設分類	1. 基盤施設	施設グループ	11. その他公園

1. 施設概要				2. 施設写真					
施設データ	施設名称	星浦団地児童遊園地							
	所在地	今治市大西町星浦甲58番地1							
	管理担当課	都市建設部	公園緑地課						
	施設の運営方法	直営							
	設置目的（根拠条例等）								
公園の健全な発達を図り、もって公共の福祉の増進に資することを目的とする。 (今治市公園条例)									
建物土地データ	主体構造		階層	階建て	延床面積 (㎡)		敷地面積 (㎡)	581.00	
	経過年数 (建設年月日)	41年 (1978/04/01)	耐用年数	年	避難場所指定の有無	無	バリアフリー対応実施の有無	無	
	建物（施設）名	建物ごとの部屋（機能）名		主な用途			開館時間	使用料の有・無	
	公園	広場					0:00 ~ 24:00	無	
		遊具					0:00 ~ 24:00	無	
			他の部屋（機能）数 :		0				
		他の建物（施設）数 :		0					
利用状況	単 位 / 年 度				平成28年度	平成29年度	平成30年度		
	利 用 件 数				回 (件)				
	延 べ 利 用 人 数				人				
	実 利 用 人 数				人				
運営コスト	収 入				千円	1	1	0	
	支 出				千円	0	0	0	
	行政コスト (支出-収入)				千円	-1	-1	0	
	1単位当たりコスト (支出/単位)	単位 (開園日数365日 (366日))			円	0	0	0	
1人当たりコスト (支出/単位)	単位			円					

3. 指標



指標（名）	レベル
老朽度	0
利用状況	0
行政コスト	5

指標 \ レベル	0	1	2	3	4	5
老 朽 度	古い					新しい
利 用 状 況	少ない					多い
行 政 コ ス ト	負担が大きい					負担が小さい

(備考) 空欄となっている項目については、該当するデータがない、または現在データの集計・把握をしておりません。
 なお、各項目の施設の詳細データにつきましては、施設詳細にてご確認ください。

公共施設概要

H30年度（2018年度）

施設コード	11069		
施設分類	1. 基盤施設	施設グループ	11. その他公園

1. 施設概要					2. 施設写真				
施設データ	施設名称	九王団地児童遊園地							
	所在地	今治市大西町九王甲1907番地45							
	管理担当課	都市建設部	公園緑地課						
	施設の運営方法	直営							
	設置目的（根拠条例等）								
公園の健全な発達を図り、もって公共の福祉の増進に資することを目的とする。									
(今治市公園条例)									
建物土地データ	主体構造		階層	階建て	延床面積 (㎡)		敷地面積 (㎡)	565.00	
	経過年数 (建設年月日)	40年 (1979/04/01)	耐用年数	年	避難場所指定の有無	無	バリアフリー対応実施の有無	無	
	建物（施設）名	建物ごとの部屋（機能）名		主な用途			開館時間	使用料の有・無	
	公園	広場					0:00 ~ 24:00	無	
		遊具					0:00 ~ 24:00	無	
	他の部屋（機能）数 :				0				
	他の建物（施設）数 :				0				
利用状況	単 位 / 年 度				平成28年度	平成29年度	平成30年度		
	利 用 件 数				回 (件)				
	延 べ 利 用 人 数				人				
	実 利 用 人 数				人				
運営コスト	収 入				千円	1	1	0	
	支 出				千円	0	0	0	
	行政コスト (支出-収入)				千円	-1	-1	0	
	1単位当たりコスト (支出/単位)	単位 (開園日数365日 (366日))			円	0	0	0	
	1人当たりコスト (支出/単位)	単位			円				

3. 指標



指標（名）	レベル
老朽度	0
利用状況	0
行政コスト	5


指標 \ レベル	0	1	2	3	4	5
老 朽 度	古い					新しい
利 用 状 況	少ない					多い
行 政 コ ス ト	負担が大きい					負担が小さい

(備考) 空欄となっている項目については、該当するデータがない、または現在データの集計・把握をしておりません。
 なお、各項目の施設の詳細データにつきましては、施設詳細にてご確認ください。

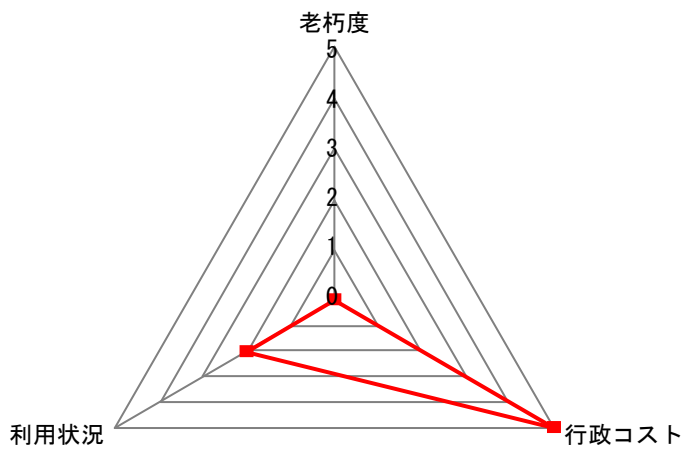
公共施設概要

H30年度（2018年度）

施設コード	11070	
施設分類	1. 基盤施設	施設グループ 11. その他公園

1. 施設概要					2. 施設写真			
施設データ	施設名称	山之内健康広場						
	所在地	今治市大西町山之内甲509番地2						
	管理担当課	都市建設部	公園緑地課					
	施設の運営方法	直営						
	設置目的（根拠条例等）							
地域住民の健康増進及びコミュニティ活動の推進を図り、良好な居住環境の確保を目的とする								
(今治市公園条例)								
建物土地データ	主体構造		階層	階建て	延床面積(m ²)		敷地面積(m ²)	1,045.00
	経過年数(建設年月日)	36年(1983/04/01)	耐用年数	年	避難場所指定の有無	無	バリアフリー対応実施の有無	無
	建物(施設)名	建物ごとの部屋(機能)名		主な用途		開館時間	使用料の有・無	
	公園	広場				0:00 ~ 24:00	無	
利用状況	単 位 / 年 度				平成28年度	平成29年度	平成30年度	
	利 用 件 数				回(件)			
運営コスト	延 べ 利 用 人 数				人	207	407	515
	実 利 用 人 数				人			
	収 入				千円	2	1	0
	支 出				千円	89	88	88
	行政コスト(支出-収入)				千円	87	87	88
	1単位当たりコスト(支出/単位)		単位(開園日数365日(366日))		円	244	241	241
	1人当たりコスト(支出/単位)		単位(延利用人数)		円	430	216	171

3. 指標



指標（名）	レベル
老朽度	0
利用状況	2
行政コスト	5

指標 \ レベル	0	1	2	3	4	5
老 朽 度	古い		⇔	新しい		
利 用 状 況	少ない		⇔	多い		
行 政 コ ス ト	負担が大きい		⇔	負担が小さい		

(備考) 空欄となっている項目については、該当するデータがない、または現在データの集計・把握をしておりません。
 なお、各項目の施設の詳細データにつきましては、施設詳細にてご確認ください。

公共施設概要

H30年度（2018年度）

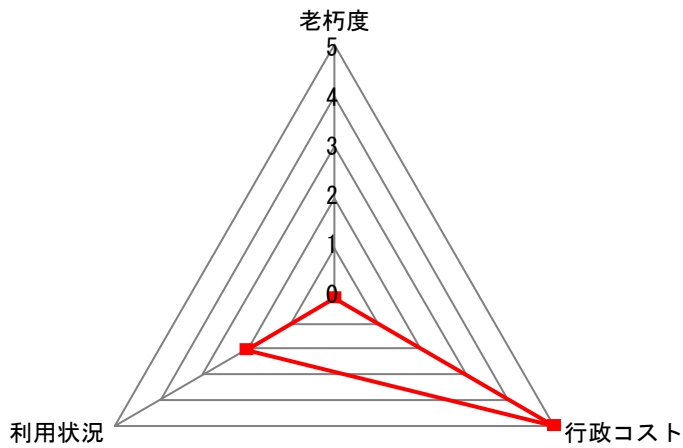
施設コード	11072		
施設分類	1. 基盤施設	施設グループ	11. その他公園

1. 施設概要		2. 施設写真
施設データ	施設名称	紺原健康広場
	所在地	今治市大西町紺原甲775番地2
	管理担当課	都市建設部 公園緑地課
	施設の運営方法	直営
設置目的（根拠条例等）		
地域住民の健康増進及びコミュニティ活動の推進を図り、良好な居住環境の確保を目的とする （今治市公園条例）		

建物土地データ	主体構造		階層	階建て	延床面積 (㎡)		敷地面積 (㎡)	697.00	
	経過年数 (建設年月日)	27年 (1992/04/01)	耐用年数	年	避難場所指定の有無	無	バリアフリー対応実施の有無	無	
	建物 (施設) 名	公園	建物ごとの部屋 (機能) 名	広場	主な用途		開館時間	0:00 ~ 24:00	使用料の有・無
			他の部屋 (機能) 数 :		0				無
		他の部屋 (機能) 数 :							
		他の建物 (施設) 数 :		0					

利用状況	単 位 / 年 度		平成28年度	平成29年度	平成30年度	
	利用件数	回 (件)				
	延べ利用人数	人	1,905	2,019	2,312	
実利用人数		人				
運営コスト	収入	千円	1	1	0	
	支出	千円	116	115	115	
	行政コスト (支出-収入)		千円	115	114	115
	1単位当たりコスト (支出/単位)	単位 (開園日数365日 (366日))	円	318	315	315
1人当たりコスト (支出/単位)		単位 (延利用人数)	円	61	57	50

3. 指標



指標（名）	レベル
老朽度	0
利用状況	2
行政コスト	5

指標 \ レベル	0	1	2	3	4	5
老 朽 度	古い		⇔	新しい		
利 用 状 況	少ない		⇔	多い		
行 政 コ ス ト	負担が大きい		⇔	負担が小さい		

(備考) 空欄となっている項目については、該当するデータがない、または現在データの集計・把握をしておりません。
 なお、各項目の施設の詳細データにつきましては、施設詳細にてご確認ください。

公共施設概要

H30年度（2018年度）

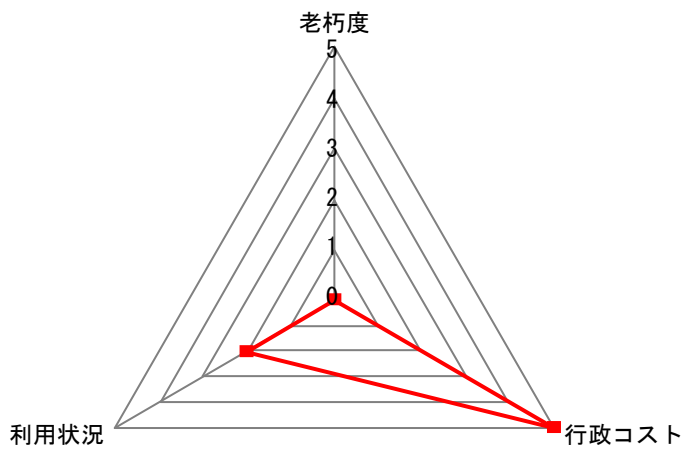
施設コード	11073		
施設分類	1. 基盤施設	施設グループ	11. その他公園

1. 施設概要		2. 施設写真
施設データ	施設名称	九王健康広場
	所在地	今治市大西町九王甲1441番地
	管理担当課	都市建設部 公園緑地課
	施設の運営方法	直営
	設置目的（根拠条例等）	
地域住民の健康増進及びコミュニティ活動の推進を図り、良好な居住環境の確保を目的とする		
(今治市公園条例)		

建物土地データ	主体構造		階層	階建て	延床面積 (㎡)		敷地面積 (㎡)	927.00	
	経過年数 (建設年月日)	25年 (1994/04/01)	耐用年数	年	避難場所指定の有無	無	バリアフリー対応実施の有無	無	
	建物（施設）名	建物ごとの部屋（機能）名		主な用途			開館時間	使用料の有・無	
	公園	広場					0:00 ~ 24:00	無	
			他の部屋（機能）数 :		0				

利用状況	単 位 / 年 度		平成28年度	平成29年度	平成30年度	
	利 用 件 数	回 (件)				
	延 べ 利 用 人 数	人	782	659	625	
実 利 用 人 数	人					
運営コスト	収 入	千円	2	1	0	
	支 出	千円	144	143	143	
	行政コスト (支出-収入)		千円	142	142	143
	1単位当たりコスト (支出/単位)	単位 (開園日数365日 (366日))	円	395	392	392
	1人当たりコスト (支出/単位)	単位 (延利用人数)	円	184	217	229

3. 指標



指標（名）	レベル
老朽度	0
利用状況	2
行政コスト	5


指標 \ レベル	0	1	2	3	4	5
老 朽 度	古い		⇔	新しい		
利 用 状 況	少ない		⇔	多い		
行 政 コ ス ト	負担が大きい		⇔	負担が小さい		

(備考) 空欄となっている項目については、該当するデータがない、または現在データの集計・把握をしておりません。
 なお、各項目の施設の詳細データにつきましては、施設詳細にてご確認ください。

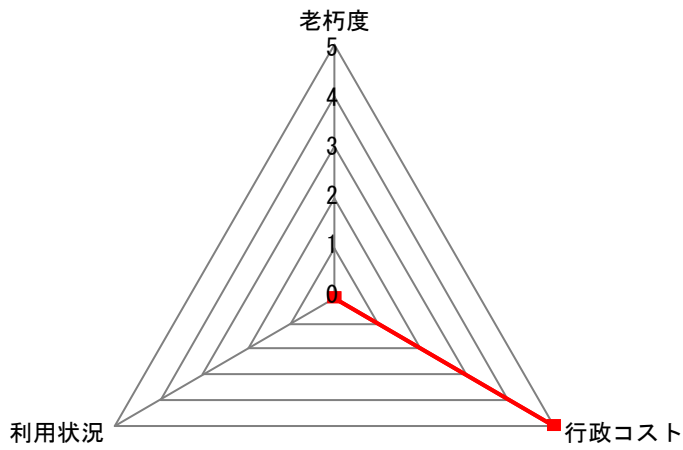
公共施設概要

H30年度（2018年度）

施設コード	11075		
施設分類	1. 基盤施設	施設グループ	11. その他公園

1. 施設概要				2. 施設写真				
施設データ	施設名称	別府農村公園						
	所在地	今治市大西町別府甲399番地1						
	管理担当課	都市建設部	公園緑地課					
	施設の運営方法	直営						
	設置目的（根拠条例等）							
公園の健全な発達を図り、もって公共の福祉の増進に資することを目的とする。								
(今治市公園条例)								
建物土地データ	主体構造		階層	階建て	延床面積 (㎡)		敷地面積 (㎡)	1,500.00
	経過年数 (建設年月日)	21年 (1998/04/01)	耐用年数	年	避難場所指定の有無	無	バリアフリー対応実施の有無	無
	建物（施設）名	建物ごとの部屋（機能）名		主な用途			開館時間	使用料の有・無
	公園	広場		広場			0:00 ~ 24:00	無
		便所		便所			0:00 ~ 24:00	無
		遊具					0:00 ~ 24:00	無
			他の部屋（機能）数： 0					
		他の部屋（機能）数：						
		他の建物（施設）数： 0						
利用状況	単 位 / 年 度				平成28年度	平成29年度	平成30年度	
	利 用 件 数				回（件）			
	延 べ 利 用 人 数				人			
	実 利 用 人 数				人			
運営コスト	収 入				千円	3	2	0
	支 出				千円	257	185	177
	行政コスト（支出-収入）				千円	254	183	177
	1単位当たりコスト（支出/単位）	単位（開園日数365日（366日））			円	704	507	485
	1人当たりコスト（支出/単位）	単位			円			

3. 指標



指標（名）	レベル
老朽度	0
利用状況	0
行政コスト	5


指標 \ レベル	0	1	2	3	4	5
老 朽 度	古い					新しい
利 用 状 況	少ない					多い
行 政 コ ス ト	負担が大きい					負担が小さい

(備考) 空欄となっている項目については、該当するデータがない、または現在データの集計・把握をしておりません。
 なお、各項目の施設の詳細データにつきましては、施設詳細にてご確認ください。

公共施設概要

H30年度（2018年度）

施設コード	11076	
施設分類	1. 基盤施設	施設グループ 11. その他公園

1. 施設概要				2. 施設写真			
施設データ	施設名称	才鳥公園					
	所在地	今治市大西町宮脇甲94番地1					
	管理担当課	都市建設部	公園緑地課				
	施設の運営方法	直営					
	設置目的（根拠条例等）						
公園の健全な発達を図り、もって公共の福祉の増進に資することを目的とする。							
(今治市公園条例)							
建物土地データ	主体構造		階層	階建て	延床面積 (㎡)	敷地面積 (㎡)	1,926.00
	経過年数 (建設年月日)	25年 (1994/04/01)	耐用年数	年	避難場所指定の有無	無	無
	建物（施設）名	建物ごとの部屋（機能）名	主な用途		開館時間	使用料の有・無	
	公園	広場	広場		0:00 ~ 24:00	無	
	他の部屋（機能）数 : 0						
	他の建物（施設）数 : 0						
	単位 / 年度				平成28年度	平成29年度	平成30年度
	利用件数				回（件）		
	延べ利用人数				人		
	実利用人数				人		
収入				千円	7	4	
支出				千円	235	230	
行政コスト（支出-収入）				千円	228	226	
1単位当たりコスト（支出/単位）		単位（開園日数365日（366日））		円	644	630	
1人当たりコスト（支出/単位）		単位		円		723	

3. 指標



指標（名）	レベル
老朽度	0
利用状況	0
行政コスト	5

指標 \ レベル	0	1	2	3	4	5
老 朽 度	古い					新しい
利 用 状 況	少ない					多い
行 政 コ ス ト	負担が大きい					負担が小さい

(備考) 空欄となっている項目については、該当するデータがない、または現在データの集計・把握をしておりません。
 なお、各項目の施設の詳細データにつきましては、施設詳細にてご確認ください。

公共施設概要

H30年度（2018年度）

施設コード	11077
施設分類	1. 基盤施設
施設グループ	11. その他公園

1. 施設概要		2. 施設写真								
施設データ	施設名称	日ノ出地区児童遊園地								
	所在地	今治市菊間町浜1450番地3								
	管理担当課	都市建設部		公園緑地課						
	施設の運営方法	直営								
	設置目的（根拠条例等）	公園の健全な発達を図り、もつて公共の福祉の増進に資することを目的とする。								
		(今治市公園条例)								
建物土地データ	主体構造		階層	階建て	延床面積 (m ²)	敷地面積 (m ²)	113.00			
	経過年数 (建設年月日)	36年 (1983/03/31)	耐用年数	年	避難場所指定の有無	無	バリアフリー対応実施の有無	無		
	建物（施設）名	公園	建物ごとの部屋（機能）名	広場	主な用途		開館時間	0:00 ~ 24:00	使用料の有・無	無
				遊具			0:00 ~ 24:00	無		
				他の部屋（機能）数：	0					
				他の部屋（機能）数：						
				他の建物（施設）数：	0					
運営コスト	単位 / 年度			平成28年度	平成29年度	平成30年度				
	利用件数	回（件）								
	延べ利用人数	人								
	実利用人数	人								
	収入	千円		0	0	0				
	支出	千円		0	0	0				
	行政コスト（支出-収入）	千円		0	0	0				
	1単位当たりコスト（支出/単位）	単位（開園日数365日（366日））		円	0	0	0			
1人当たりコスト（支出/単位）	単位		円							

3. 指標



指標（名）	レベル
老朽度	0
利用状況	0
行政コスト	5


指標 \ レベル	0	1	2	3	4	5
老 朽 度	古い					新しい
利 用 状 況	少ない					多い
行 政 コ ス ト	負担が大きい					負担が小さい

(備考) 空欄となっている項目については、該当するデータがない、または現在データの集計・把握をしておりません。
 なお、各項目の施設の詳細データにつきましては、施設詳細にてご確認ください。

公共施設概要

H30年度 (2018年度)

施設コード	11078
施設分類	1. 基盤施設
施設グループ	11. その他公園

1. 施設概要			2. 施設写真				
施設データ	施設名称	太宮地区児童遊園地					
	所在地	今治市菊間町浜1416番地2					
	管理担当課	都市建設部		公園緑地課			
	施設の運営方法	直営					
	設置目的(根拠条例等)						
公園の健全な発達を図り、もつて公共の福祉の増進に資することを目的とする。 (今治市公園条例)							
建物土地データ	主体構造	階層	階建て	延床面積(m ²)	敷地面積(m ²)	300.00	
	経過年数(建設年月日)	36年(1983/04/01)	耐用年数	年	避難場所指定の有無	無	
	建物(施設)名	建物ごとの部屋(機能)名	主な用途			開館時間	使用料の有・無
	公園	広場				0:00 ~ 24:00	無
		遊具				0:00 ~ 24:00	無
			他の部屋(機能)数: 0				
		他の建物(施設)数: 0					
利用状況	単位 / 年度			平成28年度	平成29年度	平成30年度	
	利用件数			回(件)			
	延べ利用人数			人			
実利用人数			人				
運営コスト	収入			千円	1	0	
	支出			千円	0	0	
	行政コスト(支出-収入)			千円	-1	0	
	1単位当たりコスト(支出/単位)	単位(開園日数365日(366日))			円	0	0
	1人当たりコスト(支出/単位)	単位			円		

3. 指標



指標（名）	レベル
老朽度	0
利用状況	0
行政コスト	5


指標 \ レベル	0	1	2	3	4	5
老 朽 度	古い					新しい
利 用 状 況	少ない					多い
行 政 コ ス ト	負担が大きい					負担が小さい

(備考) 空欄となっている項目については、該当するデータがない、または現在データの集計・把握をしておりません。
 なお、各項目の施設の詳細データにつきましては、施設詳細にてご確認ください。

公共施設概要

H30年度（2018年度）

施設コード	11079	
施設分類	1. 基盤施設	施設グループ 11. その他公園

1. 施設概要				2. 施設写真				
施設データ	施設名称	北浜地区児童遊園地						
	所在地	今治市菊間町浜 1 1 2 3 番地						
	管理担当課	都市建設部	公園緑地課					
	施設の運営方法	直営						
	設置目的（根拠条例等）		公園の健全な発達を図り、もって公共の福祉の増進に資することを目的とする。 (今治市公園条例)					
建物土地データ	主体構造		階層	階建て	延床面積 (㎡)	敷地面積 (㎡)	1,061.00	
	経過年数 (建設年月日)	36年 (1982/12/23)	耐用年数	年	避難場所指定の有無	無	無	
	建物 (施設) 名	建物ごとの部屋 (機能) 名		主な用途		開館時間	使用料の有・無	
	公園	広場				0:00 ~ 24:00	無	
		遊具				0:00 ~ 24:00	無	
		他の部屋 (機能) 数 :		0				
運営コスト	他の建物 (施設) 数 :			0				
	単 位 / 年 度				平成28年度	平成29年度	平成30年度	
	利 用 件 数				回 (件)			
	延 べ 利 用 人 数				人			
	実 利 用 人 数				人			
	収 入				千円	2	1	0
	支 出				千円	238	173	181
行政コスト (支出-収入)				千円	236	172	181	
1単位当たりコスト (支出/単位)		単位 (開園日数365日 (366日))		円	652	474	496	
1人当たりコスト (支出/単位)		単位		円				

3. 指標



指標（名）	レベル
老朽度	0
利用状況	0
行政コスト	5


指標 \ レベル	0	1	2	3	4	5
老 朽 度	古い					新しい
利 用 状 況	少ない					多い
行 政 コ ス ト	負担が大きい					負担が小さい

(備考) 空欄となっている項目については、該当するデータがない、または現在データの集計・把握をしておりません。
 なお、各項目の施設の詳細データにつきましては、施設詳細にてご確認ください。

公共施設概要

H30年度（2018年度）

施設コード	11080
施設分類	1. 基盤施設
施設グループ	11. その他公園

1. 施設概要		2. 施設写真					
施設 データ	施設名称	泊山団地内遊園地					
	所在地	今治市菊間町種3670番地32					
	管理担当課	都市建設部 公園緑地課					
	施設の運営方法	直営					
建物 土地 データ	設置目的（根拠条例等）						
	公園の健全な発達を図り、もって公共の福祉の増進に資することを目的とする。						
	(今治市公園条例)						
	主体構造	階層		階建て	延床面積 (㎡)	敷地面積 (㎡)	545.62
	経過年数 (建設年月日)	31年 (1988/04/01)		耐用年数	年	避難場所指定の有無	無
	建物（施設）名	建物ごとの部屋（機能）名		主な用途		開館時間	使用料の有・無
	公園	広場				0:00 ~ 24:00	無
		遊具				0:00 ~ 24:00	無
		他の部屋（機能）数 :		0			
他の建物（施設）数 :		0					
利用 状況	単位 / 年度		平成28年度	平成29年度	平成30年度		
	利用件数		回 (件)				
	延べ利用人数		人				
	実利用人数		人				
運営 コスト	収入		千円	1	1	0	
	支出		千円	16	18	19	
	行政コスト (支出-収入)		千円	15	17	19	
	1単位当たりコスト (支出/単位)	単位 (開園日数365日 (366日))	円	44	49	52	
1人当たりコスト (支出/単位)	単位	円					

3. 指標



指標（名）	レベル
老朽度	0
利用状況	0
行政コスト	5

指標 \ レベル	0	1	2	3	4	5
老 朽 度	古い					新しい
利 用 状 況	少ない					多い
行 政 コ ス ト	負担が大きい					負担が小さい

(備考) 空欄となっている項目については、該当するデータがない、または現在データの集計・把握をしておりません。
 なお、各項目の施設の詳細データにつきましては、施設詳細にてご確認ください。

公共施設概要

H30年度（2018年度）

施設コード	11081
施設分類	1. 基盤施設
施設グループ	11. その他公園

1. 施設概要 2. 施設写真

施設データ	施設名称	みどり団地内遊園地
	所在地	今治市菊間町長坂 1 5 4 3 番地
	管理担当課	都市建設部 公園緑地課
	施設の運営方法	直営
	設置目的（根拠条例等）	
公園の健全な発達を図り、もって公共の福祉の増進に資することを目的とする。		
(今治市公園条例)		



建物土地データ	主体構造		階層	階建て	延床面積 (㎡)		敷地面積 (㎡)	975.00	
	経過年数 (建設年月日)	45年 (1974/04/01)	耐用年数	年	避難場所指定の有無	無	バリアフリー対応実施の有無	無	
	建物 (施設) 名	建物ごとの部屋 (機能) 名		主な用途			開館時間	使用料の有・無	
	公園	広場					0:00 ~ 24:00	無	
		遊具					0:00 ~ 24:00	無	
			他の部屋 (機能) 数 :		0				
		他の部屋 (機能) 数 :							
		他の建物 (施設) 数 :		0					

利用状況	単 位 / 年 度			平成28年度	平成29年度	平成30年度	
	利 用 件 数			回 (件)			
	延 べ 利 用 人 数			人			
実 利 用 人 数			人				
運営コスト	収 入			千円	2	1	0
	支 出			千円	0	0	0
	行政コスト (支出-収入)			千円	-2	-1	0
	1単位当たりコスト (支出/単位)	単位 (開園日数365日 (366日))		円	0	0	0
	1人当たりコスト (支出/単位)	単位		円			

3. 指標




指標（名）	レベル
老朽度	0
利用状況	0
行政コスト	5

指標 \ レベル	0	1	2	3	4	5
老 朽 度	古い					新しい
利 用 状 況	少ない					多い
行 政 コ ス ト	負担が大きい					負担が小さい

(備考) 空欄となっている項目については、該当するデータがない、または現在データの集計・把握をしておりません。
 なお、各項目の施設の詳細データにつきましては、施設詳細にてご確認ください。

施設コード	11082	
施設分類	1. 基盤施設	施設グループ 11. その他公園

1. 施設概要					2. 施設写真				
施設データ	施設名称	佐方地区遊園地							
	所在地	今治市菊間町佐方 3 8 8 番地							
	管理担当課	都市建設部	公園緑地課						
	施設の運営方法	直営							
施設データ	設置目的 (根拠条例等)								
	公園の健全な発達を図り、もって公共の福祉の増進に資することを目的とする。								
					(今治市公園条例)				
建物土地データ	主体構造		階層	階建て	延床面積 (㎡)		敷地面積 (㎡)	927.00	
	経過年数 (建設年月日)	22年 (1997/04/01)	耐用年数	年	避難場所指定の有無	無	バリアフリー対応実施の有無	無	
	建物 (施設) 名	建物ごとの部屋 (機能) 名		主な用途			開館時間	使用料の有・無	
	公園	広場					0:00 ~ 24:00	無	
		遊具					0:00 ~ 24:00	無	
		他の部屋 (機能) 数 : 0							
		他の建物 (施設) 数 : 0							
利用状況	単 位 / 年 度				平成28年度	平成29年度	平成30年度		
	利 用 件 数				回 (件)				
	延 べ 利 用 人 数				人				
実 利 用 人 数				人					
運営コスト	収 入				千円	2	1	0	
	支 出				千円	281	238	238	
	行政コスト (支出-収入)				千円	279	237	238	
	1単位当たりコスト (支出/単位)	単位 (開園日数365日 (366日))			円	770	652	652	
1人当たりコスト (支出/単位)	単位			円					

3. 指標



指標（名）	レベル
老朽度	0
利用状況	0
行政コスト	5


指標 \ レベル	0	1	2	3	4	5
老 朽 度	古い					新しい
利 用 状 況	少ない					多い
行 政 コ ス ト	負担が大きい					負担が小さい

(備考) 空欄となっている項目については、該当するデータがない、または現在データの集計・把握をしておりません。
 なお、各項目の施設の詳細データにつきましては、施設詳細にてご確認ください。

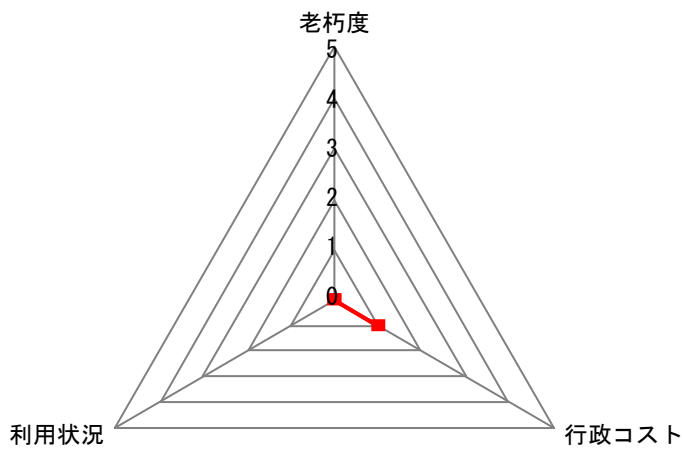
公共施設概要

H30年度（2018年度）

施設コード	11083
施設分類	1. 基盤施設
施設グループ	11. その他公園

1. 施設概要				2. 施設写真				
施設データ	施設名称	よしうみバラ公園						
	所在地	今治市吉海町福田1292番地						
	管理担当課	都市建設部	公園緑地課					
	施設の運営方法	直営						
	設置目的（根拠条例等）							
公園の健全な発達を図り、もって公共の福祉の増進に資することを目的とする。								
(今治市公園条例)								
建物土地データ	主体構造		階層	階建て	延床面積 (㎡)	145.00	敷地面積 (㎡)	19,885.98
	経過年数 (建設年月日)	26年 (1993/06/06)	耐用年数	年	避難場所指定の有無	無	バリアフリー対応実施の有無	無
	建物（施設）名	建物ごとの部屋（機能）名		主な用途			開館時間	使用料の有・無
	公園	広場		広場			0:00 ~ 24:00	無
		便所		便所			0:00 ~ 24:00	無
		便所		便所			0:00 ~ 24:00	無
		便所		便所			0:00 ~ 24:00	無
			他の部屋（機能）数 : 2					
		他の部屋（機能）数 :						
		他の建物（施設）数 : 0						
利用状況	単 位 / 年 度				平成28年度	平成29年度	平成30年度	
	利 用 件 数				回 (件)			
	延 べ 利 用 人 数				人			
実 利 用 人 数				人				
運営コスト	収 入				千円	10,603	10,216	11,664
	支 出				千円	15,069	15,895	27,694
	行政コスト (支出-収入)				千円	4,466	5,679	16,030
	1単位当たりコスト (支出/単位)	単位 (開園日数365日 (366日))		円	41,285	43,548	75,874	
	1人当たりコスト (支出/単位)	単位		円				

3. 指標



指標（名）	レベル
老朽度	0
利用状況	0
行政コスト	1

指標 \ レベル	0	1	2	3	4	5
老 朽 度	古い					新しい
利 用 状 況	少ない					多い
行 政 コ ス ト	負担が大きい					負担が小さい

(備考) 空欄となっている項目については、該当するデータがない、または現在データの集計・把握をしておりません。
 なお、各項目の施設の詳細データにつきましては、施設詳細にてご確認ください。

公共施設概要

H30年度（2018年度）

施設コード	11084		
施設分類	1. 基盤施設	施設グループ	11. その他公園

1. 施設概要		2. 施設写真						
施設データ	施設名称	名農村公園						
	所在地	今治市吉海町名3043番地						
	管理担当課	都市建設部	公園緑地課					
	施設の運営方法	直営						
	設置目的（根拠条例等） 公園の健全な発達を図り、もって公共の福祉の増進に資することを目的とする。 (今治市公園条例)							
建物土地データ	主体構造		階層	階建て	延床面積 (㎡)	敷地面積 (㎡)	689.00	
	経過年数 (建設年月日)	30年 (1989/04/01)	耐用年数	年	避難場所指定の有無	無	無	
	建物（施設）名	建物ごとの部屋（機能）名		主な用途		開館時間	使用料の有・無	
	公園	広場				0:00 ~ 24:00	無	
	他の部屋（機能）数： 0							
	他の建物（施設）数： 0							
	利用状況	単 位 / 年 度				平成28年度	平成29年度	平成30年度
		利 用 件 数			回（件）			
		延 べ 利 用 人 数			人			
		実 利 用 人 数			人			
収 入			千円	1	1	0		
支 出			千円	48	14	198		
行政コスト（支出-収入）			千円	47	13	198		
運営コスト	1単位当たりコスト（支出/単位）	単位（開園日数365日（366日））		円	0	38	542	
	1人当たりコスト（支出/単位）	単位		円				



3. 指標



指標（名）	レベル
老朽度	0
利用状況	0
行政コスト	5

指標 \ レベル	0	1	2	3	4	5
老 朽 度	古い		⇔	新しい		
利 用 状 況	少ない		⇔	多い		
行 政 コ ス ト	負担が大きい		⇔	負担が小さい		

(備考) 空欄となっている項目については、該当するデータがない、または現在データの集計・把握をしておりません。
 なお、各項目の施設の詳細データにつきましては、施設詳細にてご確認ください。

公共施設概要

H30年度（2018年度）

施設コード	11085
施設分類	1. 基盤施設
施設グループ	11. その他公園

1. 施設概要				2. 施設写真					
施設データ	施設名称	椋名農村公園							
	所在地	今治市吉海町椋名378番地							
	管理担当課	都市建設部	公園緑地課						
	施設の運営方法	直営							
	設置目的（根拠条例等）								
公園の健全な発達を図り、もって公共の福祉の増進に資することを目的とする。 （今治市公園条例）									
建物土地データ	主体構造		階層	階建て	延床面積 (㎡)		敷地面積 (㎡)	779.00	
	経過年数 (建設年月日)	29年 (1990/04/01)	耐用年数	年	避難場所指定の有無	無	バリアフリー対応実施の有無	無	
	建物（施設）名	建物ごとの部屋（機能）名		主な用途			開館時間	使用料の有・無	
	公園	広場					0:00 ~ 24:00	無	
他の建物（施設）数 : 0									
利用状況	単 位 / 年 度				平成28年度	平成29年度	平成30年度		
	利 用 件 数				回 (件)				
	延 べ 利 用 人 数				人				
	実 利 用 人 数				人				
運営コスト	収 入				千円	1	1	0	
	支 出				千円	0	0	0	
	行政コスト (支出-収入)				千円	-1	-1	0	
	1単位当たりコスト (支出/単位)	単位 (開園日数365日 (366日))			円	0	0	0	
	1人当たりコスト (支出/単位)	単位			円				

3. 指標



指標（名）	レベル
老朽度	0
利用状況	0
行政コスト	5


指標 \ レベル	0	1	2	3	4	5
老 朽 度	古い					新しい
利 用 状 況	少ない					多い
行 政 コ ス ト	負担が大きい					負担が小さい

(備考) 空欄となっている項目については、該当するデータがない、または現在データの集計・把握をしておりません。
 なお、各項目の施設の詳細データにつきましては、施設詳細にてご確認ください。

公共施設概要

H30年度（2018年度）

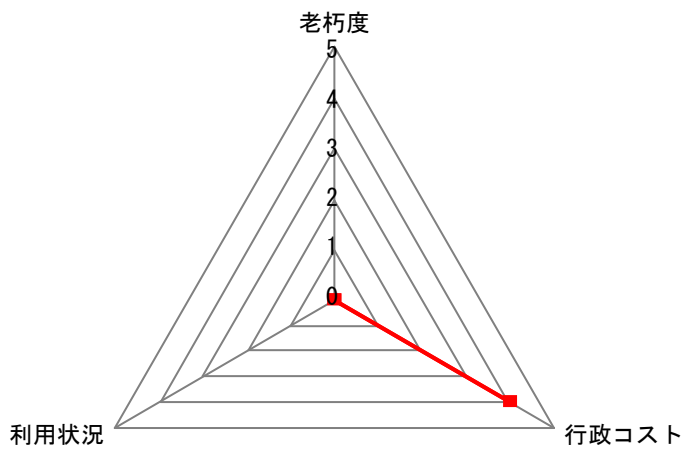
施設コード	11086
施設分類	1. 基盤施設
施設グループ	11. その他公園

1. 施設概要		2. 施設写真
施設データ	施設名称	向農村公園
	所在地	今治市宮窪町宮窪2292番地2
	管理担当課	都市建設部 公園緑地課
	施設の運営方法	直営
	設置目的（根拠条例等）	
公園の健全な発達を図り、もって公共の福祉の増進に資することを目的とする。 (今治市公園条例)		

建物土地データ	主体構造		階層	階建て	延床面積 (m ²)		敷地面積 (m ²)	2,377.70	
	経過年数 (建設年月日)	38年 (1980/12/25)	耐用年数	年	避難場所指定の有無	無	バリアフリー対応実施の有無	無	
	建物 (施設) 名	建物ごとの部屋 (機能) 名		主な用途			開館時間	使用料の有・無	
	公園	広場					0:00 ~ 24:00	無	
		遊具					0:00 ~ 24:00	無	
			他の部屋 (機能) 数 :		0				
			他の部屋 (機能) 数 :						
		他の建物 (施設) 数 :		0					

利用状況	単 位 / 年 度		平成28年度	平成29年度	平成30年度	
		利 用 件 数	回 (件)			
	延 べ 利 用 人 数	人				
	実 利 用 人 数	人				
運営コスト	収 入	千円	5	3	0	
	支 出	千円	588	588	588	
	行政コスト (支出-収入)		千円	583	585	588
	1単位当たりコスト (支出/単位)	単位 (開園日数365日 (366日))	円	1,611	1,611	1,611
	1人当たりコスト (支出/単位)	単位	円			

3. 指標



指標（名）	レベル
老朽度	0
利用状況	0
行政コスト	4

指標 \ レベル	0	1	2	3	4	5
老 朽 度	古い					新しい
利 用 状 況	少ない					多い
行 政 コ ス ト	負担が大きい					負担が小さい


(備考) 空欄となっている項目については、該当するデータがない、または現在データの集計・把握をしておりません。
 なお、各項目の施設の詳細データにつきましては、施設詳細にてご確認ください。

公共施設概要

H30年度 (2018年度)

施設コード	11087	
施設分類	1. 基盤施設	施設グループ 11. その他公園

1. 施設概要	2. 施設写真
---------	---------

施設データ	施設名称	陸農村公園	
	所在地	今治市宮窪町宮窪3973番地	
	管理担当課	都市建設部	公園緑地課
	施設の運営方法	直営	
	設置目的 (根拠条例等)		
	公園の健全な発達を図り、もって公共の福祉の増進に資することを目的とする。 (今治市公園条例)		
			

建物土地データ	主体構造		階層	階建て	延床面積 (㎡)		敷地面積 (㎡)	1,217.00
	経過年数 (建設年月日)	38年 (1981/08/31)	耐用年数	年	避難場所指定の有無	無	バリアフリー対応実施の有無	無
	建物 (施設) 名	建物ごとの部屋 (機能) 名		主な用途			開館時間	使用料の有・無
	公園	広場					0:00 ~ 24:00	無
		遊具					0:00 ~ 24:00	無
		他の部屋 (機能) 数 :		0				
他の建物 (施設) 数 :		0						

利用状況	単位 / 年度			平成28年度	平成29年度	平成30年度
		利用件数	回 (件)			
		延べ利用人数	人			
	実利用人数	人				
運営コスト		収入	千円	2	1	0
		支出	千円	90	90	90
		行政コスト (支出-収入)	千円	88	89	90
	1単位当たりコスト (支出/単位)	単位 (開園日数365日 (366日))	円	247	247	247
	1人当たりコスト (支出/単位)	単位	円			

3. 指標




指標（名）	レベル
老朽度	0
利用状況	0
行政コスト	5

指標 \ レベル	0	1	2	3	4	5
老 朽 度	古い					新しい
利 用 状 況	少ない					多い
行 政 コ ス ト	負担が大きい					負担が小さい

(備考) 空欄となっている項目については、該当するデータがない、または現在データの集計・把握をしておりません。
 なお、各項目の施設の詳細データにつきましては、施設詳細にてご確認ください。

施設コード	11088
施設分類	1. 基盤施設
施設グループ	11. その他公園

1. 施設概要		2. 施設写真						
施設データ	施設名称	長川池公園						
	所在地	今治市宮窪町宮窪 3 6 5 5 番地 1						
	管理担当課	都市建設部		公園緑地課				
	施設の運営方法	直営						
	設置目的（根拠条例等）							
<p>公園の健全な発達を図り、もつて公共の福祉の増進に資することを目的とする。</p> <p>（今治市公園条例）</p>								
建物土地データ	主体構造		階層	階建て	延床面積 (m ²)		敷地面積 (m ²)	3,960.00
	経過年数 (建設年月日)	23年 (1996/03/20)	耐用年数	年	避難場所指定の有無	無	バリアフリー対応実施の有無	無
	建物（施設）名	建物ごとの部屋（機能）名		主な用途		開館時間	使用料の有・無	
	公園	広場				0:00 ~ 24:00	無	
	他の部屋（機能）数 : 0							
	他の建物（施設）数 : 0							
	単 位 / 年 度					平成28年度	平成29年度	平成30年度
	利 用 件 数				回 (件)			
	延 べ 利 用 人 数				人			
	実 利 用 人 数				人			
	收 入				千円	8	4	0
支 出				千円	44	51	79	
行政コスト (支出-収入)				千円	36	47	79	
1単位当たりコスト (支出/単位)		単位 (開園日数365日 (366日))		円	121	140	216	
1人当たりコスト (支出/単位)		単位		円				

3. 指標



指標（名）	レベル
老朽度	0
利用状況	0
行政コスト	5

指標 \ レベル	0	1	2	3	4	5
老 朽 度	古い					新しい
利 用 状 況	少ない					多い
行 政 コ ス ト	負担が大きい					負担が小さい

(備考) 空欄となっている項目については、該当するデータがない、または現在データの集計・把握をしておりません。
 なお、各項目の施設の詳細データにつきましては、施設詳細にてご確認ください。

施設コード	11089
-------	-------

施設分類	1. 基盤施設	施設グループ	11. その他公園
------	---------	--------	-----------

1. 施設概要	2. 施設写真
---------	---------

施設データ	施設名称	伯方農村公園		
	所在地	今治市伯方町叶浦甲1668番地31		
	管理担当課	都市建設部	公園緑地課	
	施設の運営方法	直営		
	設置目的 (根拠条例等)			
公園の健全な発達を図り、もって公共の福祉の増進に資することを目的とする。				
(今治市公園条例)				



建物土地データ	主体構造		階層	階建て	延床面積 (m ²)		敷地面積 (m ²)	2,416.00
	経過年数 (建設年月日)	31年 (1988/03/10)	耐用年数	年	避難場所指定の有無	無	バリアフリー対応実施の有無	無
	建物 (施設) 名	建物ごとの部屋 (機能) 名	主な用途				開館時間	使用料の有・無
	公園	広場					0:00 ~ 24:00	無
		遊具					0:00 ~ 24:00	無
		他の部屋 (機能) 数 : 0						
	他の建物 (施設) 数 :		0					

利用状況	単位 / 年度		平成28年度	平成29年度	平成30年度	
	利用件数	回 (件)				
	延べ利用人数	人				
	実利用人数	人				
運営コスト	収入	千円	5	3	0	
	支出	千円	51	385	347	
	行政コスト (支出-収入)	千円	46	382	347	
	1単位当たりコスト (支出/単位)	単位 (開園日数365日 (366日))	円	140	1,055	951
	1人当たりコスト (支出/単位)	単位	円			

3. 指標



指標（名）	レベル
老朽度	0
利用状況	0
行政コスト	5


指標 \ レベル	0	1	2	3	4	5
老 朽 度	古い					新しい
利 用 状 況	少ない					多い
行 政 コ ス ト	負担が大きい					負担が小さい

(備考) 空欄となっている項目については、該当するデータがない、または現在データの集計・把握をしておりません。
 なお、各項目の施設の詳細データにつきましては、施設詳細にてご確認ください。

公共施設概要

H30年度（2018年度）

施設コード	11092		
施設分類	1. 基盤施設	施設グループ	11. その他公園

1. 施設概要				2. 施設写真				
施設データ	施設名称		みんなの広場（新波止）					
	所在地		今治市伯方町木浦甲 1 4 6 3 番地 1					
	管理担当課		都市建設部 公園緑地課					
	施設の運営方法		直営					
	設置目的（根拠条例等）		公園の健全な発達を図り、もって公共の福祉の増進に資することを目的とする。 (今治市公園条例)					
建物土地データ	主体構造		階層	階建て	延床面積 (㎡)		敷地面積 (㎡)	271.73
	経過年数 (建設年月日)	29年 (1989/11/20)	耐用年数	年	避難場所指定の有無	無	バリアフリー対応実施の有無	無
	建物（施設）名	建物ごとの部屋（機能）名		主な用途		開館時間	使用料の有・無	
	公園	広場				0:00 ~ 24:00	無	
		遊具				0:00 ~ 24:00	無	
		他の部屋（機能）数 :		0				
		他の部屋（機能）数 :						
		他の建物（施設）数 :		0				
	運営コスト	単 位 / 年 度				平成28年度	平成29年度	平成30年度
		利 用 件 数				回 (件)		
延 べ 利 用 人 数				人				
実 利 用 人 数				人				
収 入				千円	0	0		
支 出				千円	37	93		
行政コスト (支出-収入)				千円	37	93		
1単位当たりコスト (支出/単位)		単位 (開園日数365日 (366日))		円	101	255	0	
1人当たりコスト (支出/単位)		単位		円				

3. 指標



指標（名）	レベル
老朽度	0
利用状況	0
行政コスト	5


指標 \ レベル	0	1	2	3	4	5
老 朽 度	古い					新しい
利 用 状 況	少ない					多い
行 政 コ ス ト	負担が大きい					負担が小さい

(備考) 空欄となっている項目については、該当するデータがない、または現在データの集計・把握をしておりません。
 なお、各項目の施設の詳細データにつきましては、施設詳細にてご確認ください。

公共施設概要

H30年度（2018年度）

施設コード	11093		
施設分類	1. 基盤施設	施設グループ	11. その他公園

1. 施設概要					2. 施設写真			
施設データ	施設名称	みんなの広場（北浦）						
	所在地	今治市伯方町北浦甲 1 4 5 7 番地						
	管理担当課	都市建設部	公園緑地課					
	施設の運営方法	直営						
	設置目的（根拠条例等）							
公園の健全な発達を図り、もって公共の福祉の増進に資することを目的とする。								
(今治市公園条例)								
建物土地データ	主体構造		階層	階建て	延床面積 (㎡)		敷地面積 (㎡)	828.00
	経過年数 (建設年月日)	26年 (1993/04/01)	耐用年数	年	避難場所指定の有無	無	バリアフリー対応実施の有無	無
	建物（施設）名	建物ごとの部屋（機能）名		主な用途			開館時間	使用料の有・無
	公園	広場					0:00 ~ 24:00	無
		遊具					0:00 ~ 24:00	無
		他の部屋（機能）数 :		0				
		他の建物（施設）数 :		0				
利用状況	単 位 / 年 度				平成28年度	平成29年度	平成30年度	
	利 用 件 数				回 (件)			
	延 べ 利 用 人 数				人			
	実 利 用 人 数				人			
運営コスト	収 入				千円	2	1	0
	支 出				千円	139	214	101
	行政コスト (支出-収入)				千円	137	213	101
	1単位当たりコスト (支出/単位)	単位 (開園日数365日 (366日))			円	381	586	277
	1人当たりコスト (支出/単位)	単位			円			

3. 指標



指標（名）	レベル
老朽度	0
利用状況	0
行政コスト	5

指標 \ レベル	0	1	2	3	4	5
老 朽 度	古い					新しい
利 用 状 況	少ない					多い
行 政 コ ス ト	負担が大きい					負担が小さい

(備考) 空欄となっている項目については、該当するデータがない、または現在データの集計・把握をしておりません。
 なお、各項目の施設の詳細データにつきましては、施設詳細にてご確認ください。

公共施設概要

H30年度（2018年度）

施設コード	11094		
施設分類	1. 基盤施設	施設グループ	11. その他公園

1. 施設概要				2. 施設写真				
施設データ	施設名称	荒神山公園						
	所在地	今治市伯方町有津甲874番地1						
	管理担当課	都市建設部	公園緑地課					
	施設の運営方法	直営						
	設置目的（根拠条例等）	公園の健全な発達を図り、もつて公共の福祉の増進に資することを目的とする。 (今治市公園条例)						
建物土地データ	主体構造		階層	階建て	延床面積 (㎡)		敷地面積 (㎡)	1,640.75
	経過年数 (建設年月日)	14年 (2004/12/06)	耐用年数	年	避難場所指定の有無	無	バリアフリー対応実施の有無	無
	建物（施設）名	建物ごとの部屋（機能）名		主な用途		開館時間	使用料の有・無	
	公園	広場				0:00 ~ 24:00	無	
		遊具				0:00 ~ 24:00	無	
		他の部屋（機能）数 :		0				
		他の建物（施設）数 :		0				
利用状況	単 位 / 年 度				平成28年度	平成29年度	平成30年度	
	利 用 件 数				回（件）			
	延 べ 利 用 人 数				人			
実 利 用 人 数				人				
運営コスト	収 入				千円	3	2	1
	支 出				千円	84	91	50
	行政コスト（支出-収入）				千円	81	89	49
	1単位当たりコスト（支出/単位）	単位（開園日数365日（366日））		円	230	249	137	
	1人当たりコスト（支出/単位）	単位		円				

3. 指標



指標（名）	レベル
老朽度	0
利用状況	0
行政コスト	5

指標 \ レベル	0	1	2	3	4	5
老 朽 度	古い					新しい
利 用 状 況	少ない					多い
行 政 コ ス ト	負担が大きい					負担が小さい

(備考) 空欄となっている項目については、該当するデータがない、または現在データの集計・把握をしておりません。
 なお、各項目の施設の詳細データにつきましては、施設詳細にてご確認ください。

公共施設概要

H30年度（2018年度）

施設コード	11095
施設分類	1. 基盤施設
施設グループ	11. その他公園

1. 施設概要	2. 施設写真
---------	---------

施設データ	施設名称	上浦多々羅スポーツ公園	
	所在地	今治市上浦町井口7074番地20	
	管理担当課	都市建設部	公園緑地課
	施設の運営方法	直営	
	設置目的（根拠条例等）	公園の健全な発達を図り、もって公共の福祉の増進に資することを目的とする。 (今治市公園条例)	



建物土地データ	主体構造		階層	階建て	延床面積 (㎡)		敷地面積 (㎡)	27,865.00
	経過年数 (建設年月日)	16年 (2003/04/01)	耐用年数	年	避難場所指定の有無	無	バリアフリー対応実施の有無	無
	建物（施設）名	建物ごとの部屋（機能）名		主な用途			開館時間	使用料の有・無
	公園	広場					0:00 ~ 24:00	無
			他の部屋（機能）数 :			0		
			他の部屋（機能）数 :					

利用状況	単 位 / 年 度			平成28年度	平成29年度	平成30年度	
	利 用 件 数			回 (件)			
	延 べ 利 用 人 数			人			
運営コスト	実 利 用 人 数			人			
	収 入			千円	53	31	1
	支 出			千円	0	0	0
	行政コスト (支出-収入)			千円	-53	-31	-1
	1単位当たりコスト (支出/単位)	単位 (開園日数365日 (366日))		円	0	0	0
1人当たりコスト (支出/単位)	単位		円				

3. 指標



指標 (名)	レベル
老朽度	0
利用状況	0
行政コスト	5


指標 \ レベル	0	1	2	3	4	5
老 朽 度	古い					新しい
利 用 状 況	少ない					多い
行 政 コ ス ト	負担が大きい					負担が小さい

(備考) 空欄となっている項目については、該当するデータがない、または現在データの集計・把握をしておりません。
 なお、各項目の施設の詳細データにつきましては、施設詳細にてご確認ください。

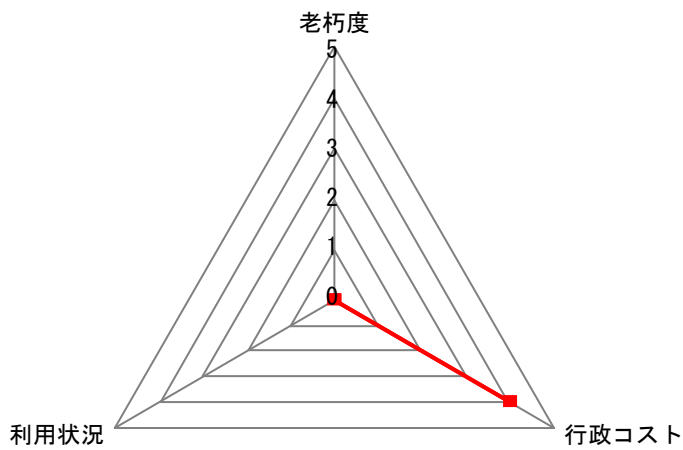
公共施設概要

H30年度 (2018年度)

施設コード	11096		
施設分類	1. 基盤施設	施設グループ	11. その他公園

1. 施設概要					2. 施設写真			
施設データ	施設名称	上浦ふれあい広場						
	所在地	今治市上浦町井口3865番地5						
	管理担当課	都市建設部	公園緑地課					
	施設の運営方法	直営						
	設置目的 (根拠条例等)							
公園の健全な発達を図り、もって公共の福祉の増進に資することを目的とする。 (今治市公園条例)								
建物土地データ	主体構造		階層	階建て	延床面積 (㎡)		敷地面積 (㎡)	6,183.00
	経過年数 (建設年月日)	16年 (2003/04/01)	耐用年数	年	避難場所指定の有無	無	バリアフリー対応実施の有無	無
	建物 (施設) 名	建物ごとの部屋 (機能) 名		主な用途		開館時間	使用料の有・無	
	公園	広場				0:00 ~ 24:00	無	
		他の部屋 (機能) 数 :		0				
利用状況	単 位 / 年 度				平成28年度	平成29年度	平成30年度	
	利 用 件 数				回 (件)			
延 べ 利 用 人 数				人				
実 利 用 人 数				人				
運営コスト	収 入				千円	12	7	0
	支 出				千円	646	688	693
	行政コスト (支出-収入)				千円	634	681	693
	1単位当たりコスト (支出/単位)	単位 (開園日数365日 (366日))			円	1,770	1,885	1,899
	1人当たりコスト (支出/単位)	単位			円			

3. 指標



指標（名）	レベル
老朽度	0
利用状況	0
行政コスト	4


指標 \ レベル	0	1	2	3	4	5
老 朽 度	古い					新しい
利 用 状 況	少ない					多い
行 政 コ ス ト	負担が大きい					負担が小さい

(備考) 空欄となっている項目については、該当するデータがない、または現在データの集計・把握をしておりません。
 なお、各項目の施設の詳細データにつきましては、施設詳細にてご確認ください。

公共施設概要

H30年度（2018年度）

施設コード	11097		
施設分類	1. 基盤施設	施設グループ	11. その他公園

1. 施設概要					2. 施設写真			
施設データ	施設名称	水場児童遊園地						
	所在地	今治市上浦町甘崎1381番地2						
	管理担当課	都市建設部	公園緑地課					
	施設の運営方法	直営						
	設置目的（根拠条例等）	公園の健全な発達を図り、もって公共の福祉の増進に資することを目的とする。 (今治市公園条例)						
建物土地データ	主体構造		階層	階建て	延床面積 (㎡)		敷地面積 (㎡)	110.00
	経過年数 (建設年月日)	41年 (1978/04/01)	耐用年数	年	避難場所指定の有無	無	バリアフリー対応実施の有無	無
	建物（施設）名	建物ごとの部屋（機能）名		主な用途		開館時間	使用料の有・無	
	公園	広場				0:00 ~ 24:00	無	
利用状況	単 位 / 年 度				平成28年度	平成29年度	平成30年度	
	利 用 件 数				回（件）			
	延 べ 利 用 人 数				人			
実 利 用 人 数				人				
運営コスト	収 入				千円	0	0	0
	支 出				千円	0	0	0
	行政コスト（支出-収入）				千円	0	0	0
	1単位当たりコスト（支出/単位）	単位（開園日数365日（366日））		円	0	0	0	
	1人当たりコスト（支出/単位）	単位		円				

3. 指標



指標（名）	レベル
老朽度	0
利用状況	0
行政コスト	5


指標 \ レベル	0	1	2	3	4	5
老 朽 度	古い					新しい
利 用 状 況	少ない					多い
行 政 コ ス ト	負担が大きい					負担が小さい

(備考) 空欄となっている項目については、該当するデータがない、または現在データの集計・把握をしておりません。
 なお、各項目の施設の詳細データにつきましては、施設詳細にてご確認ください。

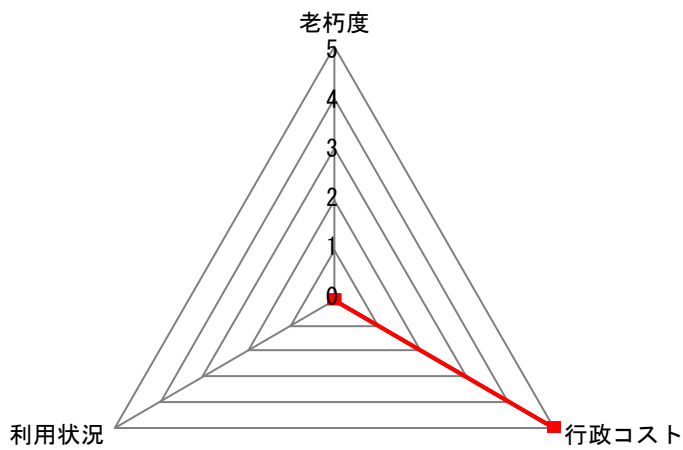
公共施設概要

H30年度（2018年度）

施設コード	11098
施設分類	1. 基盤施設
施設グループ	11. その他公園

1. 施設概要				2. 施設写真					
施設データ	施設名称	口狭児童遊園地							
	所在地	今治市上浦町甘崎1965番地1							
	管理担当課	都市建設部	公園緑地課						
	施設の運営方法	直営							
	設置目的（根拠条例等）								
公園の健全な発達を図り、もって公共の福祉の増進に資することを目的とする。									
(今治市公園条例)									
建物土地データ	主体構造		階層	階建て	延床面積 (㎡)		敷地面積 (㎡)	250.00	
	経過年数 (建設年月日)	42年 (1977/04/01)	耐用年数	年	避難場所指定の有無	無	バリアフリー対応実施の有無	無	
	建物（施設）名	建物ごとの部屋（機能）名		主な用途			開館時間	使用料の有・無	
	公園	広場					0:00 ~ 24:00	無	
		遊具					0:00 ~ 24:00	無	
	他の部屋（機能）数 :				0				
	他の建物（施設）数 :				0				
利用状況	単 位 / 年 度				平成28年度	平成29年度	平成30年度		
	利 用 件 数				回 (件)				
	延 べ 利 用 人 数				人				
実 利 用 人 数				人					
運営コスト	収 入				千円	0	0	0	
	支 出				千円	0	0	0	
	行政コスト (支出-収入)				千円	0	0	0	
	1単位当たりコスト (支出/単位)	単位 (開園日数365日 (366日))		円	0	0	0		
	1人当たりコスト (支出/単位)	単位		円					

3. 指標



指標（名）	レベル
老朽度	0
利用状況	0
行政コスト	5

指標 \ レベル	0	1	2	3	4	5
老 朽 度	古い					新しい
利 用 状 況	少ない					多い
行 政 コ ス ト	負担が大きい					負担が小さい

(備考) 空欄となっている項目については、該当するデータがない、または現在データの集計・把握をしておりません。
 なお、各項目の施設の詳細データにつきましては、施設詳細にてご確認ください。

公共施設概要

H30年度（2018年度）

施設コード	11099
施設分類	1. 基盤施設
施設グループ	11. その他公園

1. 施設概要			2. 施設写真	
施設 データ	施設名称	大原児童遊園地		
	所在地	今治市上浦町甘崎2932番地		
	管理担当課	都市建設部	公園緑地課	
	施設の運営方法	直営		
		設置目的（根拠条例等）		
		公園の健全な発達を図り、もって公共の福祉の増進に資することを目的とする。		
		（今治市公園条例）		

建物 土地 データ	主体構造	階層	階建て	延床面積 (㎡)	敷地面積 (㎡)	538.00
	経過年数 (建設年月日)	47年 (1972/04/01)	耐用年数	年	避難場所指定の有無	無
建物 (施設) 名	建物ごとの部屋 (機能) 名	主な用途			開館時間	使用料の有・無
公園	広場				0:00 ~ 24:00	無
	他の部屋 (機能) 数 :			0		
他の建物 (施設) 数 :			0			

利用 状況	単 位 / 年 度			平成28年度	平成29年度	平成30年度	
	利用	件数	回 (件)				
	延べ	利用人数	人				
実	利用人数	人					
運 営 コ ス ト	収 入	千円		1	1	0	
	支 出	千円		19	19	309	
	行政コスト (支出-収入)			千円	18	18	309
	1単位当たりコスト (支出/単位)	単位 (開園日数365日 (366日))	円		52	52	847
1人当たりコスト (支出/単位)	単位	円					

3. 指標



指標（名）	レベル
老朽度	0
利用状況	0
行政コスト	5

指標 \ レベル	0	1	2	3	4	5
老 朽 度	古い					新しい
利 用 状 況	少ない					多い
行 政 コ ス ト	負担が大きい					負担が小さい

(備考) 空欄となっている項目については、該当するデータがない、または現在データの集計・把握をしておりません。
 なお、各項目の施設の詳細データにつきましては、施設詳細にてご確認ください。

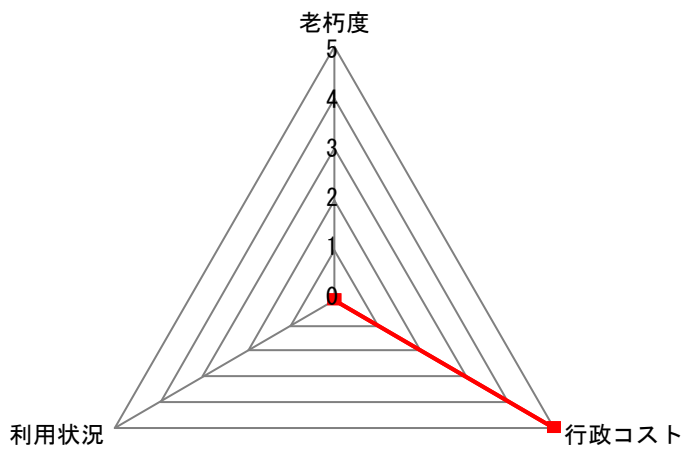
公共施設概要

H30年度（2018年度）

施設コード	11100	
施設分類	1. 基盤施設	施設グループ 11. その他公園

1. 施設概要			2. 施設写真					
施設データ	施設名称	好味児童遊園地						
	所在地	今治市上浦町井口6920番地1						
	管理担当課	都市建設部		公園緑地課				
	施設の運営方法	直営						
	設置目的（根拠条例等）							
公園の健全な発達を図り、もって公共の福祉の増進に資することを目的とする。								
(今治市公園条例)								
建物土地データ	主体構造		階層	階建て	延床面積 (㎡)		敷地面積 (㎡)	380.00
	経過年数 (建設年月日)	47年 (1972/04/01)	耐用年数	年	避難場所指定の有無	無	バリアフリー対応実施の有無	無
	建物（施設）名	建物ごとの部屋（機能）名		主な用途		開館時間	使用料の有・無	
	公園	遊具				0:00 ~ 24:00	無	
	他の部屋（機能）数 : 0							
	他の建物（施設）数 : 0							
	単 位 / 年 度				平成28年度	平成29年度	平成30年度	
	利 用 件 数		回 (件)					
	延 べ 利 用 人 数		人					
	実 利 用 人 数		人					
収 入		千円		1	0	0		
支 出		千円		0	0	0		
行政コスト (支出-収入)		千円		-1	0	0		
1単位当たりコスト (支出/単位)	単位 (開園日数365日 (366日))		円	0	0	0		
1人当たりコスト (支出/単位)	単位		円					

3. 指標



指標（名）	レベル
老朽度	0
利用状況	0
行政コスト	5


指標 \ レベル	0	1	2	3	4	5
老 朽 度	古い					新しい
利 用 状 況	少ない					多い
行 政 コ ス ト	負担が大きい					負担が小さい

(備考) 空欄となっている項目については、該当するデータがない、または現在データの集計・把握をしておりません。
 なお、各項目の施設の詳細データにつきましては、施設詳細にてご確認ください。

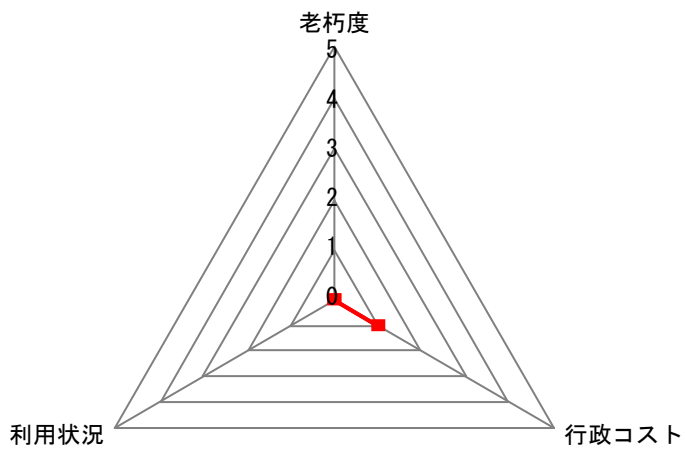
公共施設概要

H30年度（2018年度）

施設コード	11101	
施設分類	1. 基盤施設	施設グループ 11. その他公園

1. 施設概要				2. 施設写真			
施設データ	施設名称	大三島藤公園					
	所在地	今治市大三島町宮浦9100番地1					
	管理担当課	都市建設部	公園緑地課				
	施設の運営方法	直営					
	設置目的（根拠条例等）		公園の健全な発達を図り、もって公共の福祉の増進に資することを目的とする。 (今治市公園条例)				
建物土地データ	主体構造		階層	階建て	延床面積 (㎡)	敷地面積 (㎡)	18,485.85
	経過年数 (建設年月日)	32年 (1987/04/01)	耐用年数	年	避難場所指定の有無	無	無
	建物（施設）名	建物ごとの部屋（機能）名	主な用途		開館時間	使用料の有・無	
	公園	広場	広場		0:00 ~ 24:00	無	
		便所	便所		0:00 ~ 24:00	無	
		便所	便所		0:00 ~ 24:00	無	
		他の部屋（機能）数 :		0			
		他の部屋（機能）数 :					
		他の建物（施設）数 :		0			
	利用状況	単 位 / 年 度			平成28年度	平成29年度	平成30年度
利 用 件 数			回 (件)				
延 べ 利 用 人 数			人				
実 利 用 人 数			人				
収 入			千円	35	21	109	
支 出			千円	9,016	7,187	7,709	
運営コスト	行政コスト (支出-収入)			千円	8,981	7,166	7,600
	1単位当たりコスト (支出/単位)	単位 (開園日数365日 (366日))		円	24,701	19,690	21,121
	1人当たりコスト (支出/単位)	単位		円			

3. 指標



指標（名）	レベル
老朽度	0
利用状況	0
行政コスト	1

指標 \ レベル	0	1	2	3	4	5
老 朽 度	古い					新しい
利 用 状 況	少ない					多い
行 政 コ ス ト	負担が大きい					負担が小さい

(備考) 空欄となっている項目については、該当するデータがない、または現在データの集計・把握をしておりません。
 なお、各項目の施設の詳細データにつきましては、施設詳細にてご確認ください。

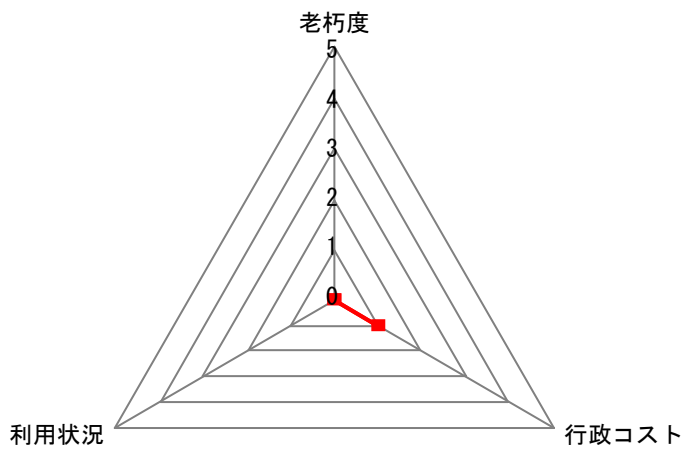
公共施設概要

H30年度（2018年度）

施設コード	11102	
施設分類	1. 基盤施設	施設グループ 11. その他公園

1. 施設概要				2. 施設写真				
施設データ	施設名称	安神山わくわくパーク						
	所在地	今治市大三島町宮浦3951番地1						
	管理担当課	都市建設部	公園緑地課					
	施設の運営方法	直営						
	設置目的（根拠条例等）							
公園の健全な発達を図り、もって公共の福祉の増進に資することを目的とする。								
(今治市公園条例)								
建物土地データ	主体構造		階層	階建て	延床面積 (㎡)		敷地面積 (㎡)	12,931.00
	経過年数 (建設年月日)	21年 (1998/03/26)	耐用年数	年	避難場所指定の有無	無	バリアフリー対応実施の有無	無
	建物（施設）名	建物ごとの部屋（機能）名		主な用途		開館時間	使用料の有・無	
	公園	広場	広場		0:00 ~ 24:00	無		
		便所	便所		0:00 ~ 24:00	無		
		便所	便所		0:00 ~ 24:00	無		
		遊具			0:00 ~ 24:00	無		
		他の部屋（機能）数 :		0				
		他の建物（施設）数 :		0				
	利用状況	単 位 / 年 度				平成28年度	平成29年度	平成30年度
利 用 件 数				回 (件)				
延 べ 利 用 人 数				人				
実 利 用 人 数				人				
収 入				千円	25	15	0	
支 出				千円	2,085	1,906	3,828	
運営コスト	行政コスト (支出-収入)				千円	2,060	1,891	3,828
	1単位当たりコスト (支出/単位)	単位 (開園日数365日 (366日))		円	5,712	5,222	10,488	
	1人当たりコスト (支出/単位)	単位		円				

3. 指標



指標（名）	レベル
老朽度	0
利用状況	0
行政コスト	1

指標 \ レベル	0	1	2	3	4	5
老 朽 度	古い					新しい
利 用 状 況	少ない					多い
行 政 コ ス ト	負担が大きい					負担が小さい

(備考) 空欄となっている項目については、該当するデータがない、または現在データの集計・把握をしておりません。
 なお、各項目の施設の詳細データにつきましては、施設詳細にてご確認ください。

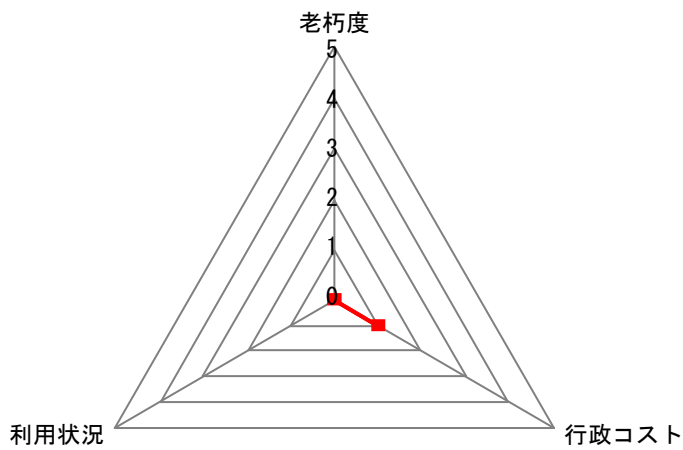
公共施設概要

H30年度（2018年度）

施設コード	11103	
施設分類	1. 基盤施設	施設グループ 11. その他公園

1. 施設概要				2. 施設写真			
施設データ	施設名称	イナズミ公園					
	所在地	今治市大三島町宗方5181番地					
	管理担当課	都市建設部	公園緑地課				
	施設の運営方法	直営					
	設置目的（根拠条例等）		公園の健全な発達を図り、もって公共の福祉の増進に資することを目的とする。 (今治市公園条例)				
建物土地データ	主体構造		階層	階建て	延床面積 (㎡)	敷地面積 (㎡)	8,678.00
	経過年数 (建設年月日)	33年 (1986/04/01)	耐用年数	年	避難場所指定の有無	無	無
	建物（施設）名	建物ごとの部屋（機能）名	主な用途		開館時間	使用料の有・無	
	公園	広場			0:00 ~ 24:00	無	
	他の部屋（機能）数 :		0				
	他の建物（施設）数 :		0				
	単位 / 年度		平成28年度	平成29年度	平成30年度		
	利用件数		回（件）				
	延べ利用人数		人				
	実利用人数		人				
収入		千円	17	10	0		
支出		千円	0	994	2,298		
行政コスト（支出-収入）		千円	-17	984	2,298		
1単位当たりコスト（支出/単位）	単位（開園日数365日（366日））	円	0	2,723	6,296		
1人当たりコスト（支出/単位）	単位	円					
運営コスト							

3. 指標



指標（名）	レベル
老朽度	0
利用状況	0
行政コスト	1

指標 \ レベル	0	1	2	3	4	5
老 朽 度	古い					新しい
利 用 状 況	少ない					多い
行 政 コ ス ト	負担が大きい					負担が小さい

(備考) 空欄となっている項目については、該当するデータがない、または現在データの集計・把握をしておりません。
 なお、各項目の施設の詳細データにつきましては、施設詳細にてご確認ください。

公共施設概要

H30年度（2018年度）

施設コード	11104
施設分類	1. 基盤施設
施設グループ	11. その他公園

1. 施設概要	2. 施設写真
---------	---------

施設データ	施設名称	大下みんなの広場	
	所在地	今治市関前大下乙52番地5	
	管理担当課	都市建設部	公園緑地課
	施設の運営方法	直営	
	設置目的（根拠条例等）		
公園の健全な発達を図り、もって公共の福祉の増進に資することを目的とする。			
（今治市公園条例）			



建物土地データ	主体構造		階層	階建て	延床面積 (㎡)		敷地面積 (㎡)	393.00	
	経過年数 (建設年月日)	28年 (1991/03/31)	耐用年数	年	避難場所指定の有無	無	バリアフリー対応実施の有無	無	
	建物（施設）名	建物ごとの部屋（機能）名		主な用途			開館時間	使用料の有・無	
	公園	広場		-			0:00 ~ 24:00	無	
		便所		便所			0:00 ~ 24:00	無	

利用状況	単 位 / 年 度			平成28年度	平成29年度	平成30年度	
	利 用 件 数			回 (件)			
	延 べ 利 用 人 数			人			
	実 利 用 人 数			人			
運営コスト	収 入			千円	1	0	0
	支 出			千円	0	0	0
	行政コスト (支出-収入)			千円	-1	0	0
	1単位当たりコスト (支出/単位)	単位 (開園日数365日 (366日))		円	0	0	0
	1人当たりコスト (支出/単位)	単位		円			

3. 指標



指標（名）	レベル
老朽度	0
利用状況	0
行政コスト	5

指標 \ レベル	0	1	2	3	4	5
老 朽 度	古い					新しい
利 用 状 況	少ない					多い
行 政 コ ス ト	負担が大きい					負担が小さい

(備考) 空欄となっている項目については、該当するデータがない、または現在データの集計・把握をしておりません。
 なお、各項目の施設の詳細データにつきましては、施設詳細にてご確認ください。

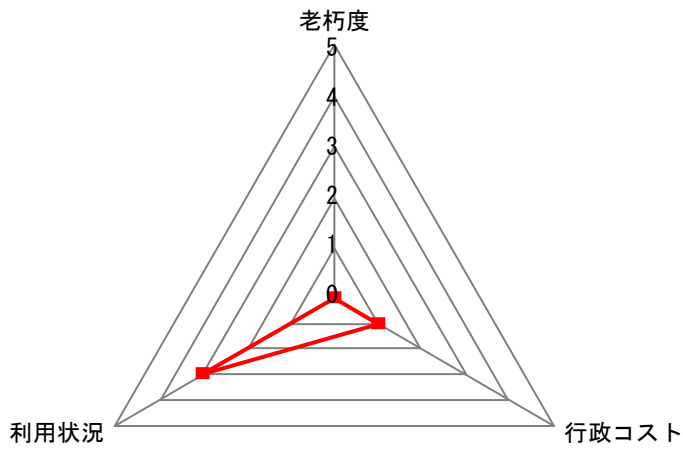
公共施設概要

H30年度（2018年度）

施設コード	11105	
施設分類	1. 基盤施設	施設グループ 11. その他公園

1. 施設概要				2. 施設写真				
施設データ	施設名称	朝倉ダム湖畔・緑水公園						
	所在地	今治市朝倉上乙762番地2						
	管理担当課	農水港湾部	農業土木課					
	施設の運営方法	直営						
	設置目的（根拠条例等）							
<p>朝倉ダム周辺において、機能の保全や適切な管理を図るため、水と緑の景観を整備して、豊かで潤いのある快適な生活環境を創造し、地域住民の憩いの場となるようにするため。</p> <p>（今治市公園条例）</p>								
建物土地データ	主体構造		階層	階建て	延床面積 (㎡)		敷地面積 (㎡)	102,175.00
	経過年数 (建設年月日)	24年 (1995/03/31)	耐用年数	年	避難場所指定の有無	無	バリアフリー対応実施の有無	有
	建物（施設）名	建物ごとの部屋（機能）名		主な用途		開館時間	使用料の有・無	
	公園	広場	広場		0:00 ~ 24:00	無		
		バーベキュー棟	バーベキュー棟		0:00 ~ 24:00	無		
		倉庫	倉庫		0:00 ~ 24:00	無		
		トイレ	トイレ		0:00 ~ 24:00	無		
		他の部屋（機能）数： 1						
		他の部屋（機能）数：						
		他の建物（施設）数： 0						
利用状況	単 位 / 年 度			平成28年度	平成29年度	平成30年度		
	利 用 件 数			回 (件)	155	153	151	
	延 べ 利 用 人 数			人	2,434	2,570	3,329	
運営コスト	実 利 用 人 数			人				
	収 入			千円	0	0	0	
	支 出			千円	1,875	1,931	1,921	
	行政コスト (支出-収入)			千円	1,875	1,931	1,921	
	1単位当たりコスト (支出/単位)	単位 (利用回数)		円	5,165	12,621	12,722	
1人当たりコスト (支出/単位)	単位 (延べ利用人数)		円	293	751	578		

3. 指標

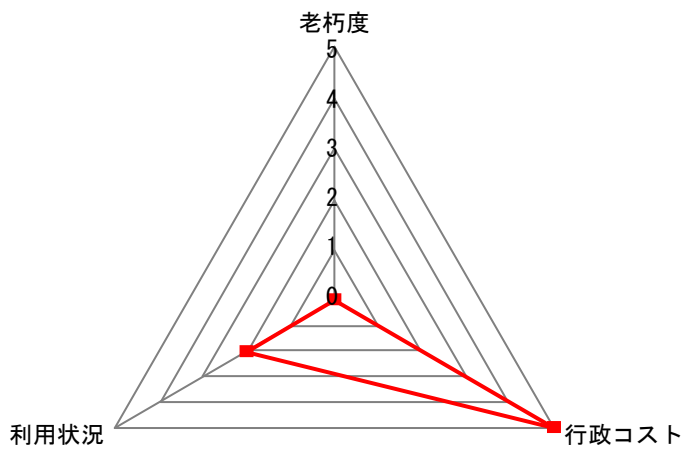


指標（名）	レベル
老朽度	0
利用状況	3
行政コスト	1

指標 \ レベル	0	1	2	3	4	5
老 朽 度	古い					新しい
利 用 状 況	少ない					多い
行 政 コ ス ト	負担が大きい					負担が小さい

(備考) 空欄となっている項目については、該当するデータがない、または現在データの集計・把握をしておりません。
 なお、各項目の施設の詳細データにつきましては、施設詳細にてご確認ください。

3. 指標



指標（名）	レベル
老朽度	0
利用状況	2
行政コスト	5


指標 \ レベル	0	1	2	3	4	5
老 朽 度	古い					新しい
利 用 状 況	少ない					多い
行 政 コ ス ト	負担が大きい					負担が小さい

(備考) 空欄となっている項目については、該当するデータがない、または現在データの集計・把握をしておりません。
 なお、各項目の施設の詳細データにつきましては、施設詳細にてご確認ください。

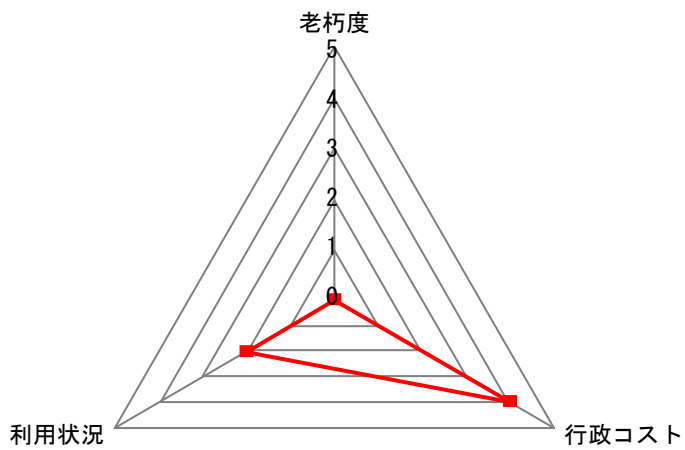
公共施設概要

H30年度（2018年度）

施設コード	11107	
施設分類	1. 基盤施設	施設グループ 11. その他公園

1. 施設概要					2. 施設写真			
施設データ	施設名称	正月鼻古墳公園						
	所在地	今治市関前岡村乙1062番地1						
	管理担当課	教育委員会事務局	文化振興課					
	施設の運営方法	直営						
	設置目的（根拠条例等）							
遺跡の保護と文化財に対する知識と理解を深めてもらい、地元住民を含めた他地域からの交流・憩いの場を提供する。 （今治市公園条例）								
建物土地データ	主体構造		階層	階建て	延床面積 (㎡)		敷地面積 (㎡)	12,860.00
	経過年数 (建設年月日)	21年 (1997/12/01)	耐用年数	年	避難場所指定の有無	無	バリアフリー対応実施の有無	無
	建物（施設）名	建物ごとの部屋（機能）名		主な用途		開館時間	使用料の有・無	
	公園	古墳広場	古墳展示		0:00 ~ 24:00	無		
		トイレ	トイレ		0:00 ~ 24:00	無		
		東屋	休憩所		0:00 ~ 24:00	無		
		その他			~			
			他の部屋（機能）数 :		0			
		他の部屋（機能）数 :						
		他の建物（施設）数 :		0				
利用状況	単 位 / 年 度				平成28年度	平成29年度	平成30年度	
	利 用 件 数				回 (件)			
	延 べ 利 用 人 数				人	571	871	707
実 利 用 人 数				人				
運営コスト	収 入				千円	0	0	0
	支 出				千円	414	504	434
	行政コスト (支出-収入)				千円	414	504	434
	1単位当たりコスト (支出/単位)	単位 (開館日数)		円	1,134	1,381	1,189	
	1人当たりコスト (支出/単位)	単位 (延べ利用人数)		円	725	579	614	

3. 指標



指標（名）	レベル
老朽度	0
利用状況	2
行政コスト	4

指標 \ レベル	0	1	2	3	4	5
老 朽 度	古い					新しい
利 用 状 況	少ない					多い
行 政 コ ス ト	負担が大きい					負担が小さい

(備考) 空欄となっている項目については、該当するデータがない、または現在データの集計・把握をしておりません。
 なお、各項目の施設の詳細データにつきましては、施設詳細にてご確認ください。