今 治 市 都 市 計 画 図 7

1：10000地形図

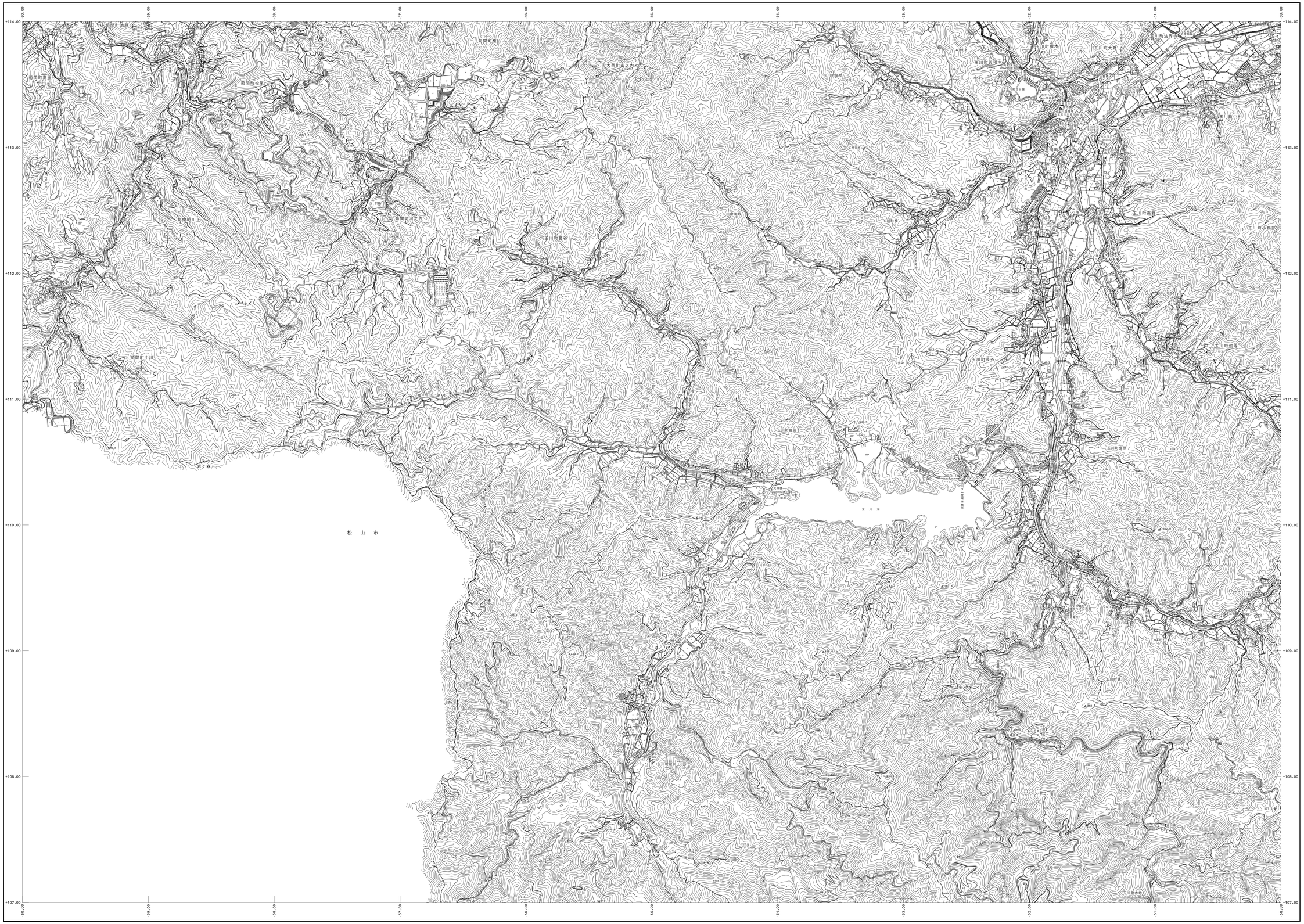

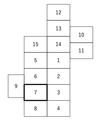

行政区画

記号



株式会社パスコ調製

今治市

本図は平成３０年３月作成の今治市都市計画図1：2,500を、縮小編纂したものである。
本図は令和６年３月作成の今治市都市計画図1：2,500を、縮小編纂したものである。

座 標 系 第Ⅳ系「 座標値は、世界測地系に対応 」
等高線間隔 10 m

1：10,000

0 200 1000 2000m

「この測量成果は、国土地理院長の助言をうけて作ったものである
（助言番号） 平１８ 四公 第１０４ 号 」
（助言番号） 平２３ 四公 第 １６ 号 」
「この測量成果は、国土地理院長の承認を得て
同院所管の測量成果を使用して得たものである。
（承認番号） 平２９ 四公 第 １８ 号 」

「この測量成果は、国土地理院長の承認を得て
同院所管の測量成果を使用して得たものである。
（承認番号） 令５ 四公 第 ８２ 号 」